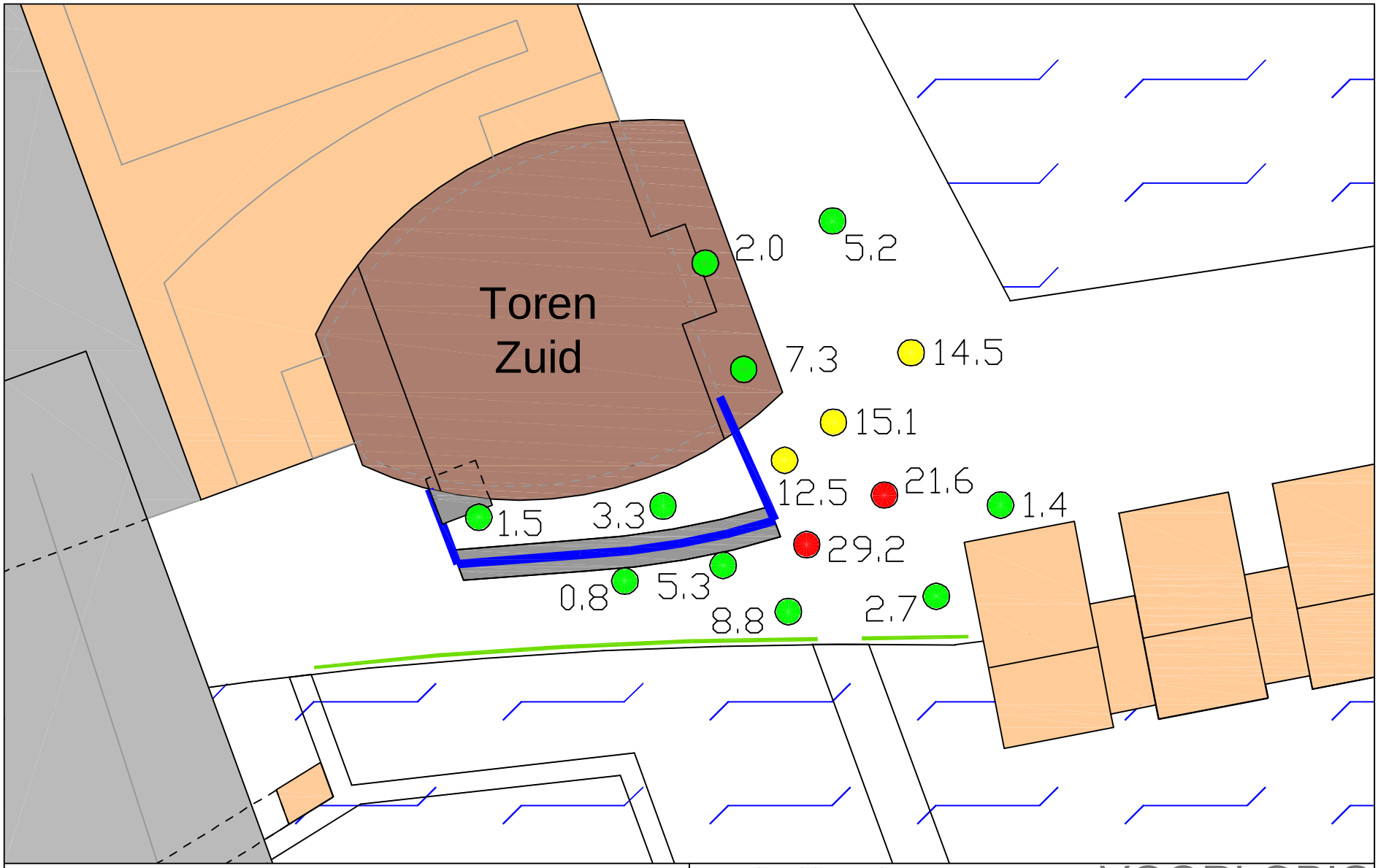

= goed windklimaat (cat.I: <10.0; cat.II: <5.0: cat.III: <2.5)
= matig windklimaat (cat.I: 10.0 - 20.0; cat.II: 5.0 - 10.0; cat.III: 2.5 - 5)
= slecht windklimaat (cat.I: ≥20.0; cat.II: ≥10.0; cat.III: ≥5)
= beperkt risico loopgebied
= overschrijding gevaarcriterium / beperkt risico slentergebied

N

Land In Zicht, Haarlem
Overschrijdingspercentage volgens NEN8100
Variant D: - Extra begroeiing aan de kade (h=3m.)
- Verder als variant C

VOORLOPIG

WH 3186

Variant D

Figuur 8

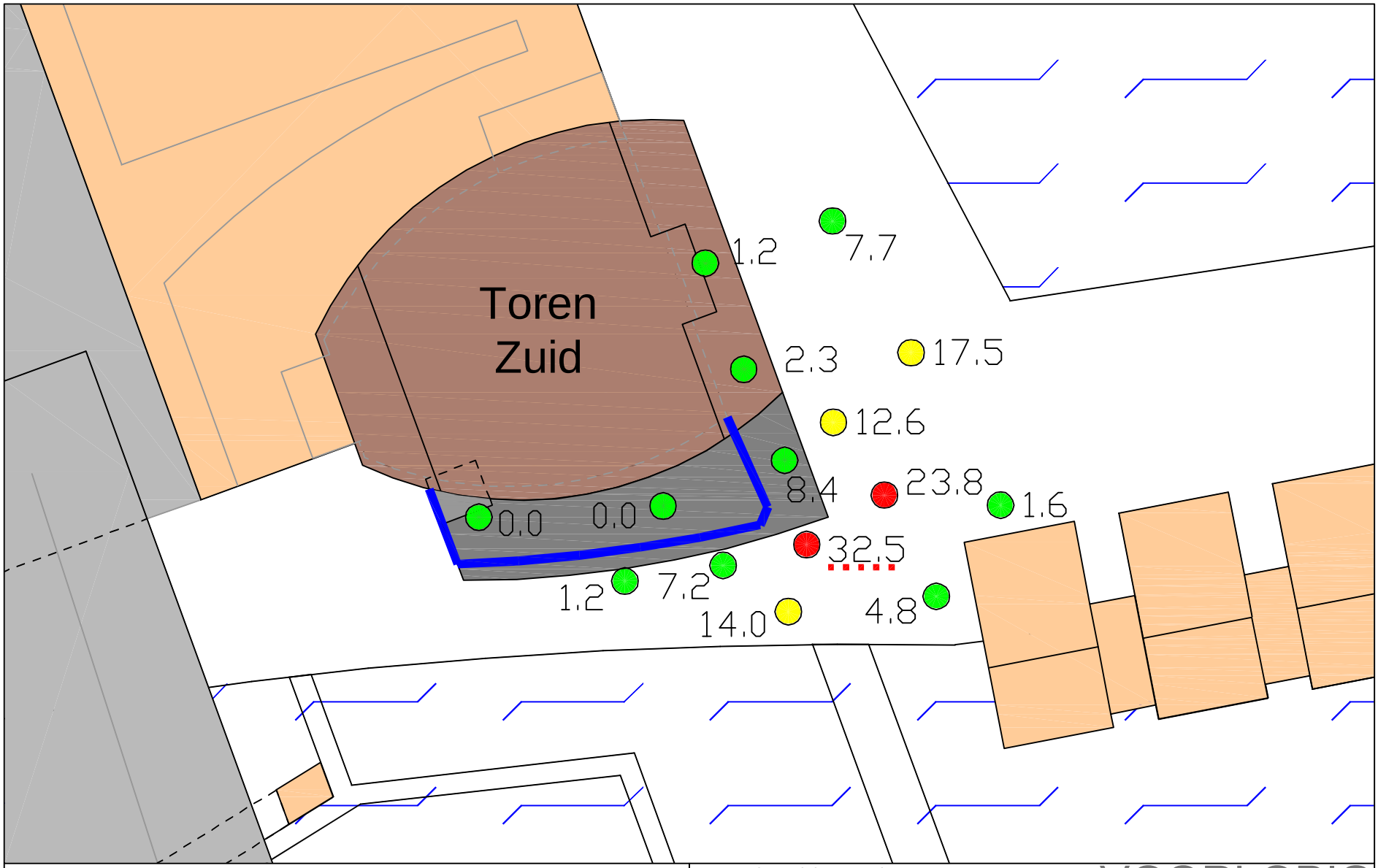

= goed windklimaat (cat.I: <10.0; cat.II: <5.0: cat.III: <2.5)
= matig windklimaat (cat.I: 10.0 - 20.0; cat.II: 5.0 - 10.0; cat.III: 2.5 - 5)
= slecht windklimaat (cat.I: ≥20.0; cat.II: ≥10.0; cat.III: ≥5)
= beperkt risico loopgebied
= overschrijding gevaarcriterium / beperkt risico slentergebied

N

Land In Zicht, Haarlem
Overschrijdingspercentage volgens NEN8100
Variant E:
- Scherm afgeschuind
- Schermen voorzien van dak
- Luifel aan uiteinde dak (noord-oost zijde)
- Verder als variant C

VOORLOPIG

WH 3186

Variant E

Figuur 9

WH 3186

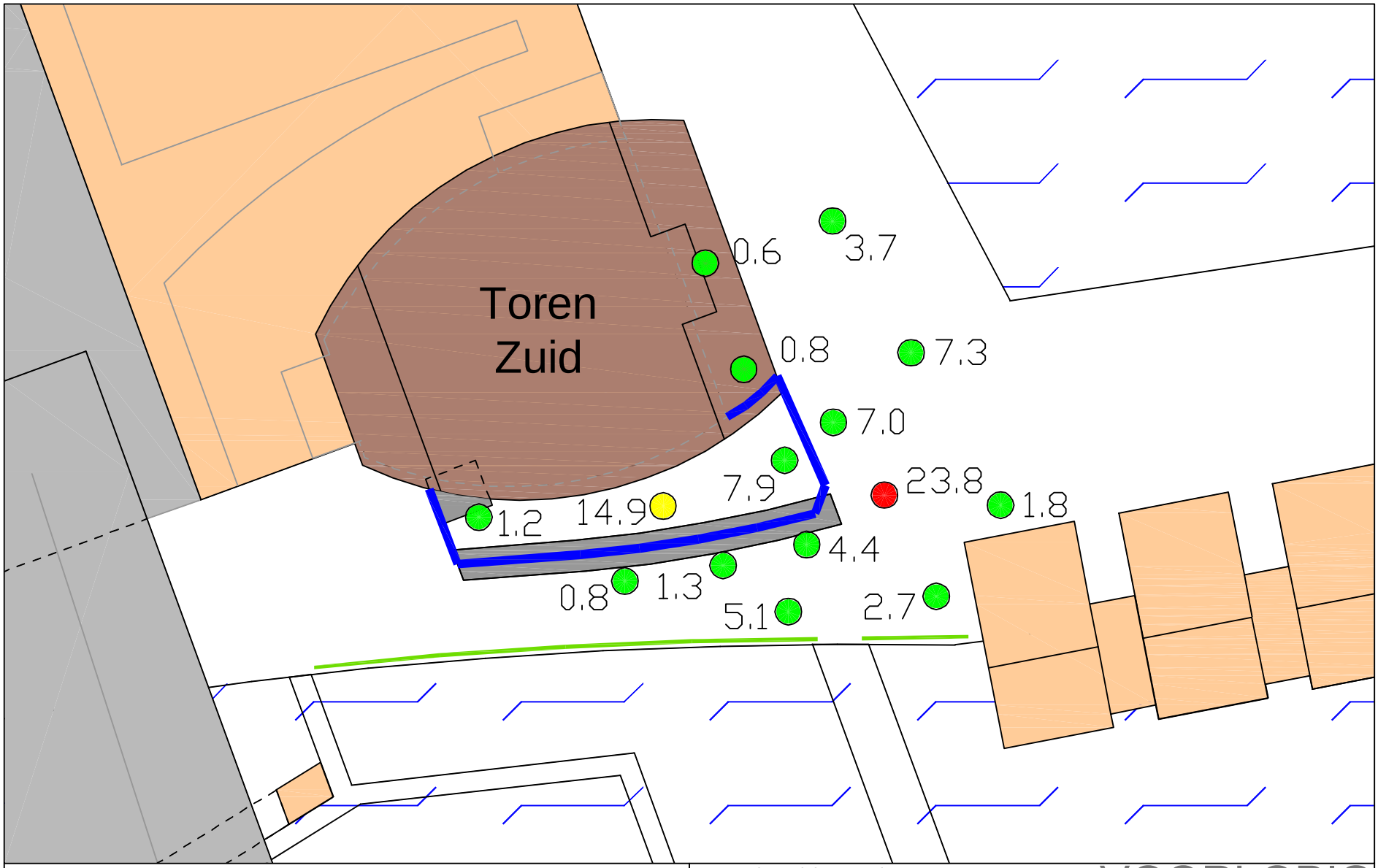

Variant F

Figuur 10

● = goed windklimaat (cat.I: <10.0; cat.II: <5.0: cat.III: <2.5)
● = matig windklimaat (cat.I: 10.0 - 20.0; cat.II: 5.0 - 10.0; cat.III: 2.5 - 5)
● = slecht windklimaat (cat.I: ≥20.0; cat.II: ≥10.0; cat.III: ≥5)
····· = beperkt risico loopgebied
— = overschrijding gevaarcriterium / beperkt risico slentergebied

N

Land In Zicht, Haarlem
Overschrijdingspercentage volgens NEN8100
Variant F: - Scherm afgeschuind
- Extra begroeiing aan kade (h=3m.)
- Verder als variant B

VOORLOPIG

DEUZ

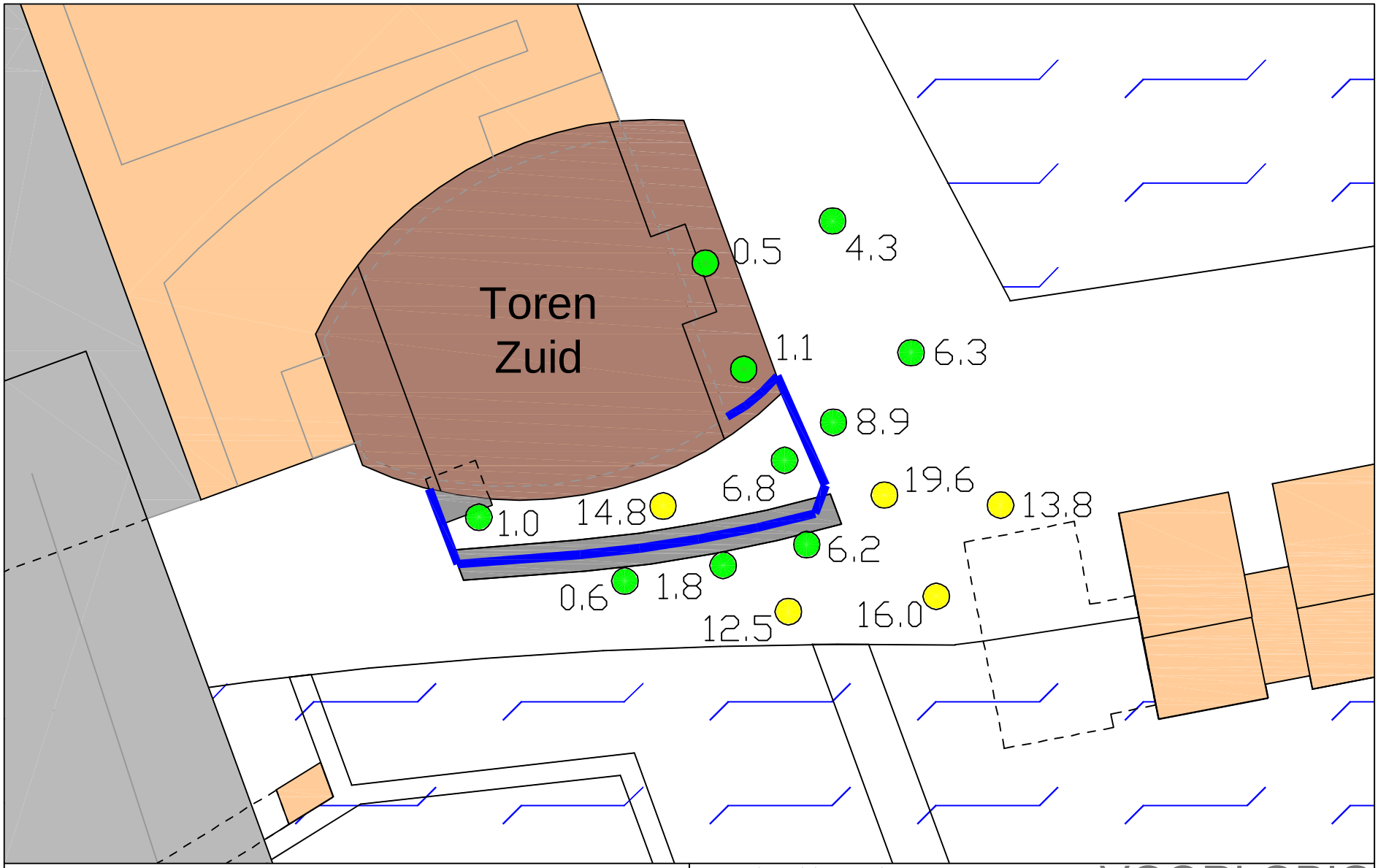

= goed windklimaat (cat.I: <10.0; cat.II: <5.0: cat.III: <2.5)
= matig windklimaat (cat.I: 10.0 - 20.0; cat.II: 5.0 - 10.0; cat.III: 2.5 - 5)
= slecht windklimaat (cat.I: ≥20.0; cat.II: ≥10.0; cat.III: ≥5)
= beperkt risico loopgebied
= overschrijding gevaarcriterium / beperkt risico slentergebied

N

Land In Zicht, Haarlem
Overschrijdingspercentage volgens NEN8100
Variant G: - Watervilla verwijderd
- Bomen aan kade verwijderd
- Verder als variant F

VOORLOPIG

WH 3186

Variant G

Figuur 11