

buiten~
ruimte

**PARKEERONDERZOEK
HUIZERWEG 8 E.O. BLARICUM
ALBERT HEIJN BLARICUM**

E

Colofon

Opdrachtgever: Albert Heijn Blaricum

Projectnummer: 2021AHE01
Status: concept

Opgesteld door: B. Bijlsma
Gecontroleerd door: T. van Erve

Bestandsnaam: 2021AHE01-RC02

Veghel, 20 oktober 2021

INHOUDSOPGAVE

1	INLEIDING	1
1.1	Aanleiding	1
1.2	Leeswijzer	1
2	HET ONDERZOEK	2
2.1	Onderzoeksvragen	2
2.2	Onderzoeksmethodiek	2
2.3	Onderzoeksgegevens	4
2.4	Uitgangspunten	4
2.5	Bijzonderheden	4
2.6	Definities	5
3	PARKEERBALANS EN VERKEERSGENERATIE	6
3.1	Parkeerbehoefte uitbreiding	6
3.2	Parkeerbehoefte salderen	6
4	ONDERZOEKSRESULTATEN REGENACHTIGE DAG	7
4.1	Beantwoording onderzoeksvragen regenachtige dag	7
4.2	Parkeerdrukmetingen vrijdag 27 augustus 2021	7
4.3	Parkeergedrag vrijdag 27 augustus 2021	9
4.4	Parkeerdrukmetingen zaterdag 28 augustus 2021	10
4.5	Parkeergedrag zaterdag 28 augustus 2021	12
5	ONDERZOEKSRESULTATEN ZONNIGE DAG	13
5.1	Beantwoording onderzoeksvragen zonnige dag	13
5.2	Parkeerdrukmetingen vrijdag 3 september 2021	13
5.3	Parkeergedrag vrijdag 3 september 2021	15
5.4	Parkeerdrukmetingen zaterdag 4 september 2021	16
5.5	Parkeergedrag zaterdag 4 september 2021	18
6	CONCLUSIE	19
6.1	Bestaande parkeersituatie	19
6.2	Toekomstige parkeersituatie	20
BIJLAGE I	OVERZICHTSKAARTEN VRIJDAG 27 AUGUSTUS 2021	
BIJLAGE II	OVERZICHTSKAARTEN ZATERDAG 28 AUGUSTUS 2021	
BIJLAGE II	OVERZICHTSKAARTEN VRIJDAG 3 SEPTEMBER 2021	
BIJLAGE II	OVERZICHTSKAARTEN ZATERDAG 4 SEPTEMBER 2021	

1 INLEIDING

1.1 Aanleiding

De eigenaar van de Albert Heijn in Blaricum is voornemens om de supermarkt uit te bereiden. Als gevolg hiervan neemt de theoretische parkeerbehoefte toe. Eind 2020 is in Blaricum het parkeerterrein aan de Bergweg aangelegd en in gebruik genomen. Dit geeft mogelijk voldoende verlichting in de parkeersituatie in het centrum van Blaricum. Om de toekomstige parkeersituatie inzichtelijk te maken is aan Buiten-Ruimte gevraagd een parkeeronderzoek uit te voeren. Hieruit moet blijken wat de theoretische parkeerbehoefte is en of dit effect heeft op de bestaande parkeersituatie.

In deze rapportage leest u de resultaten van het parkeeronderzoek.



Figuur 1: Het onderzoeksgebied.

1.2 Leeswijzer

In hoofdstuk 2 staan de uitgangspunten en onderzoeksgegevens. De parkeerbalans en verkeersgeneratie is opgenomen in Hoofdstuk 3. In hoofdstuk 4 staan de resultaten van het parkeeronderzoek en het gebruik van het parkeerterrein van de Albert Heijn. De conclusie van het uitgevoerde onderzoek is beschreven in hoofdstuk 5.

2 HET ONDERZOEK

2.1 Onderzoeksvragen

In deze rapportage wordt antwoord gegeven op onderstaande onderzoeksvragen.

1. Hoeveel extra parkeerplaatsen moeten worden aangelegd als gevolg van de uitbreiding van de supermarkt?
2. Wat is de bezettingsgraad op het parkeerterrein van de supermarkt tijdens een regenachtige dag?
3. Wat is de bezettingsgraad in de openbare ruimte tijdens een regenachtige dag?
4. Wat is de bezettingsgraad op het parkeerterrein van de supermarkt tijdens een zonnige dag?
5. Wat is de bezettingsgraad in de openbare ruimte tijdens een zonnige dag?
6. Hoeveel bezoekers van de supermarkt parkeren in de openbare ruimte rondom de supermarkt tijdens een regenachtige dag?
7. Hoeveel bezoekers van de supermarkt parkeren in de openbare ruimte rondom de supermarkt tijdens een zonnige dag?
8. Hoeveel bezoekers van omliggende winkels en/of horeca parkeert op het parkeerterrein van de supermarkt tijdens een regenachtige dag?
9. Hoeveel bezoekers van omliggende winkels en/of horeca parkeert op het parkeerterrein van de supermarkt tijdens een zonnige dag?
10. Zijn eventuele parkeerproblemen in de openbare ruimte een direct gevolg van een te kort aan parkeerplaatsen op het parkeerterrein van de supermarkt?

2.2 Onderzoeksmethodiek

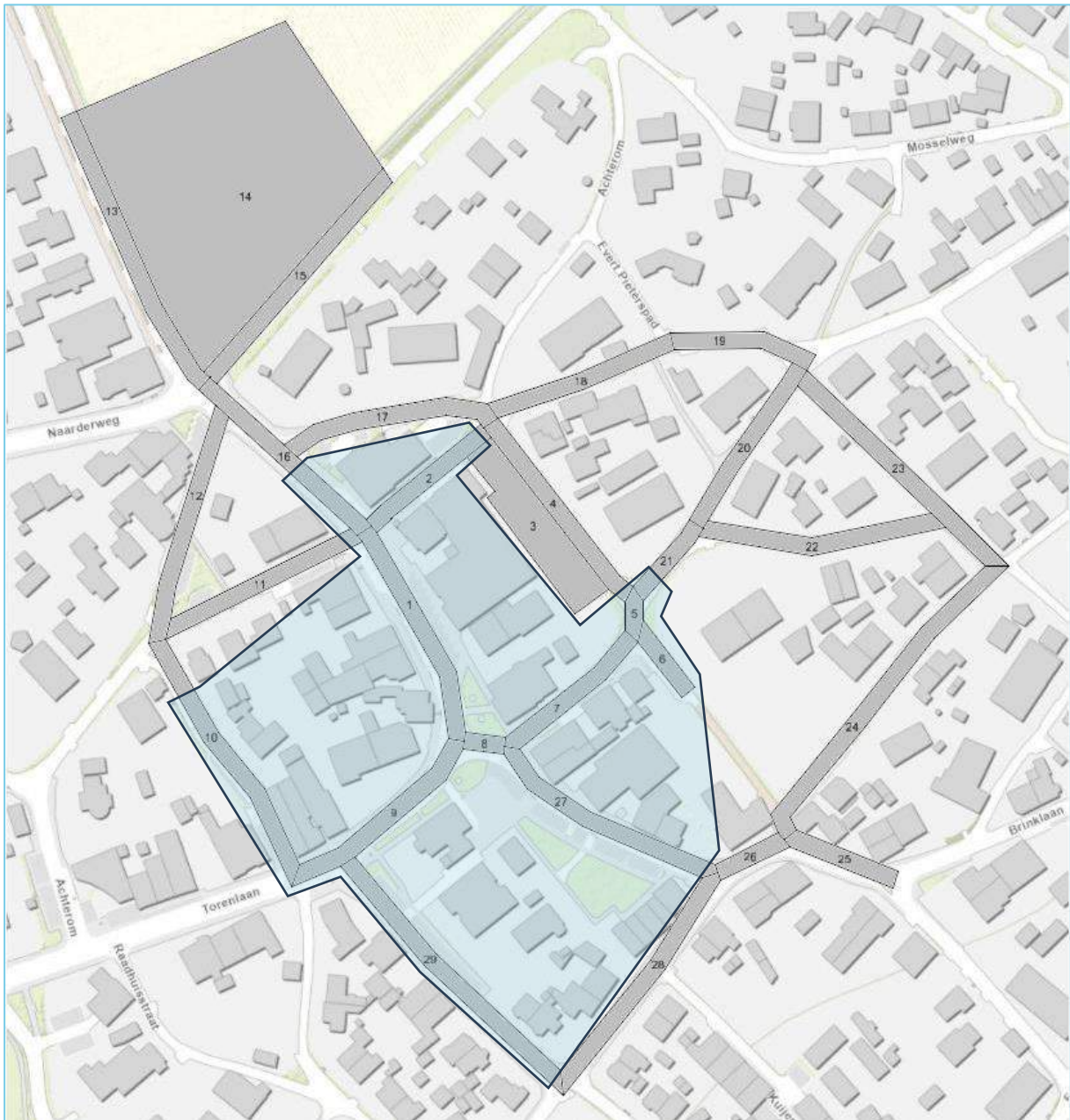
Parkeren

Voor het bepalen van de bezettingsgraad van het onderzoeksgebied zijn parkeerdrukmetingen uitgevoerd. Voorafgaand aan deze parkeerdrukmetingen is de parkeercapaciteit in de openbare ruimte geïnventariseerd. Vervolgens zijn op 32 momenten de geparkeerde voertuigen geregistreerd. Hiermee is inzicht verkregen in het aantal geparkeerde voertuigen ten opzichte van het aantal parkeerplaatsen in de openbare ruimte. Tijdens de parkeerdrukmetingen is onderscheidt gemaakt in regenachtige dagen en zonnige dagen.

Om de parkeerdrukmetingen in het onderzoeksgebied te verdelen zijn er 29 secties opgesteld. In figuur 2 en tabel 3 staat de sectie indeling van het onderzoeksgebied weergegeven. In het blauw gearceerde gebied is een blauwe zone met een maximale parkeerduur van 1,5 uur aanwezig. Deze blauwe zone geldt van maandag tot en met zaterdag van 9:00 tot 18:00 uur.

Parkeergedrag

Met behulp van een Miovision Scout observatiecamera is inzichtelijk gemaakt waar mensen heen gaan na het parkeren op de parkeerplaats van de Albert Heijn. Daarnaast is er ook inzichtelijk gemaakt hoeveel mensen er buiten het parkeerterrein van de Albert Heijn parkeren en via het parkeerterrein naar de Albert Heijn lopen. Deze camera was opgesteld op de hoek van Burgemeester Heerschopweg en de Achterom.



Figuur 2: Overzichtskaart van de sectie indeling parkeeronderzoek, inclusief blauwe zone.

Sectie	Straatnaam	Sectie	Straatnaam	Sectie	Straatnaam	Sectie	Straatnaam	Sectie	Straatnaam
1	Huizerweg	7	Meentweg	13	Huizerweg	19	Langeweg	25	Dorpsstraat
2	Achterom	8	Meentweg	14	Huizerweg - Bergweg	20	Meentweg	26	Dorpsstraat
3	P- Terrein Albert Heijn	9	Torenlaan	15	Bergweg	21	Meentweg	27	Dorpsstraat
4	Burgemeester Heerschopweg	10	Binnendoor	16	Huizerweg	22	Eikenlaantje	28	Middenweg
5	Burgemeester Heerschopweg	11	Achterom	17	Langeweg	23	Langeweg	29	Schoolstraat
6	Burgemeester Heerschopweg	12	Binnendoor	18	Langeweg	24	Angerechtsweg		

Tabel 3: Overzicht van de sectie indeling van het parkeeronderzoek.

2.3 Onderzoeksgegevens

Locatie:	Huizerweg e.o. Blaricum.
Datum:	Vrijdag 27 augustus 2021.
Tijden:	13:00, 14:00, 15:00, 16:00, 17:00, 18:00, 19:00 & 20:00 uur.
Weersgesteldheid:	Regenachtig, 18 graden.
Datum:	Zaterdag 28 augustus 2021.
Tijden:	13:00, 14:00, 15:00, 16:00, 17:00, 18:00, 19:00 & 20:00 uur.
Weersgesteldheid:	Droog, 19 graden.
Datum:	Vrijdag 3 september 2021.
Tijden:	13:00, 14:00, 15:00, 16:00, 17:00, 18:00, 19:00 & 20:00 uur.
Weersgesteldheid:	Droog, 23 graden.
Datum:	Zaterdag 4 september 2021.
Tijden:	13:00, 14:00, 15:00, 16:00, 17:00, 18:00, 19:00 & 20:00 uur.
Weersgesteldheid:	Droog, 24 graden.

2.4 Uitgangspunten

Bij de uitvoering van het onderzoek zijn onderstaande uitgangspunten gehanteerd.

Parkeerdrukmetingen

- Regenachtige dag: Maximale temperatuur 20 graden en bij voorkeur regen.
Vrijdag 27 augustus en zaterdag 28 augustus 2021.
- Zonnige dag: Minimaal 20 graden en bij voorkeur zon.
Vrijdag 3 september en zaterdag 4 september 2021.
- Bij het bepalen van de parkeercapaciteit bij langsparkeren zonder markering is een lengte van 6 meter per parkeerplaats gehanteerd.
- Voor het bepalen van het onderzoeksgebied is een loopafstand van 200m vanaf de ingang van de supermarkt aangehouden.
- Er is sprake van een acceptabele bezettingsgraad in de openbare ruimte als die onder de 85% blijft.

Parkeergedrag

- Bezoekers van buiten het parkeerterrein gaan naar de Albert Heijn.
Deze bezoekers komen te voet van buiten het parkeerterrein van de Albert Heijn en bezoeken de Albert Heijn.
- Bezoekers van parkeerterrein Albert Heijn gaan naar elders.
Deze bezoekers parkeren het voertuig op het parkeerterrein van de Albert Heijn en verlaten het parkeerterrein voor een andere bestemming.

2.5 Bijzonderheden

Tijdens het onderzoek zijn de onderstaande bijzonderheden waargenomen.

- In sectie 1, 2, 5 t/m 10, 16 (tussen Langeweg en Achterom), 27 en 29 geldt van maandag t/m zaterdag tussen 09:00 en 18:00 uur een blauwe zone met een maximale parkeerduur van 1,5 uur.
- In sectie 21 is op vrijdag 3 september 2021 van 13:00 uur tot en met 17:00 uur een gedeelte afgezet met afzetlint.

2.6 Definities

In deze rapportage zijn onderstaande definities gehanteerd.

Sectie:	Een deel van de (openbare) ruimte waar voertuigen geparkeerd kunnen worden.
Parkeercapaciteit:	Het totaal aantal beschikbare parkeerplaatsen.
Geparkeerd voertuig:	Stilstaand voertuig dat niet deelneemt aan het verkeer.
Foutparkeerder:	Geparkeerd voertuig op plaats waar parkeren verboden is.
Bezettingsgraad:	Aantal geparkeerde voertuigen gedeeld door de parkeercapaciteit.
Parkeerplaats:	Ruimte waar één voertuig kan worden geparkeerd.
Gehandicapten parkeerplaats:	Een parkeerplaats gereserveerd voor voertuigen voorzien van een gehandicapten parkeerkaart.
Blauwe zone:	Een gebied waarbinnen een maximale parkeerduur geldt en wordt geparkeerd met een parkeerschijf.
Object:	Een voorwerp, of bouwwerk waardoor een parkeerplaats niet bruikbaar is om een voertuig te parkeren.

3 PARKEERBALANS EN VERKEERSGENERATIE

3.1 Parkeerbehoefte uitbreiding

In deze paragraaf wordt antwoord gegeven op de volgende onderzoeksvraag.

1. Hoeveel extra parkeerplaatsen moeten worden aangelegd als gevolg van de uitbreiding van de supermarkt?

De eigenaar van de Albert Heijn wil 450m² BVO uitbreiden door de naastgelegen horecazaakgelegenheid (Blushing) en bijbehorende woning te slopen en deze ruimte te gebruiken voor de bouw van de uitbreiding. Daarnaast worden er 3 appartementen gerealiseerd bij de realisatie van de uitbreiding.

De Albert Heijn valt, op basis van m² WVO, onder de parkeernorm fullservice-supermarkt. De theoretische parkeernorm voor de uitbreiding van de Albert Heijn bedraagt 3,35 parkeerplaatsen per 100m² BVO. Voor de uitbreiding van de Albert Heijn geldt een theoretische parkeerbehoefte van $(3,35 \times 4,5 =) 15$ parkeerplaatsen.

Voor het berekenen van de theoretische parkeernorm van de appartementen is, op basis van vloeroppervlakte, uitgegaan van huur appartementen, midden. De theoretische parkeernorm is 1,1 parkeerplaats per appartement. De theoretische parkeerbehoefte van de appartementen bedraagt hierdoor $(1,1 \times 3 =) 4$ parkeerplaatsen. Hiervan is 0,3 parkeerplaats per appartement het aandeel voor bezoekers.

De uitbreiding van de Albert Heijn geeft een theoretische parkeerbehoefte van 15 parkeerplaatsen. De toevoeging van 3 appartementen geeft een theoretische parkeerbehoefte van 4 parkeerplaatsen. Het totaal aantal van de theoretische parkeerbehoefte voor het plan bedraagt hiermee 19 parkeerplaatsen.

3.2 Parkeerbehoefte salderen

Bij een functiewijziging mag salderen toegepast worden. De bestaande horecagelegenheid (Blushing) heeft een oppervlakte van 130m² en valt onder de functie Café/bar/cafetaria. Deze functie heeft een parkeernorm van 5 parkeerplaatsen per 100m² BVO. Dit resulteert in een theoretische parkeerbehoefte van $(5,0 \times 1,3 =) 7$ parkeerplaatsen. De theoretische parkeernorm voor de woning is 1,8 parkeerplaats per woning. Dit resulteert in een totaal van 9 parkeerplaatsen

Na saldering resulteert de toekomstige parkeerbehoefte van de uitbreiding 10 parkeerplaatsen.

4 ONDERZOEKSRESULTATEN REGENACHTIGE DAG

4.1 Beantwoording onderzoeksvragen regenachtige dag

In dit hoofdstuk wordt antwoord gegeven op de volgende onderzoeksvragen.

2. Wat is de bezettingsgraad op het parkeerterrein van de supermarkt tijdens een regenachtige dag?
3. Wat is de bezettingsgraad in de openbare ruimte tijdens een regenachtige dag?
6. Hoeveel bezoekers van de supermarkt parkeren in de openbare ruimte rondom de supermarkt tijdens een regenachtige dag?
8. Hoeveel bezoekers van omliggende winkels en/of horeca parkeert op het parkeerterrein van de supermarkt tijdens een regenachtige dag?

4.2 Parkeerdrukmetingen vrijdag 27 augustus 2021

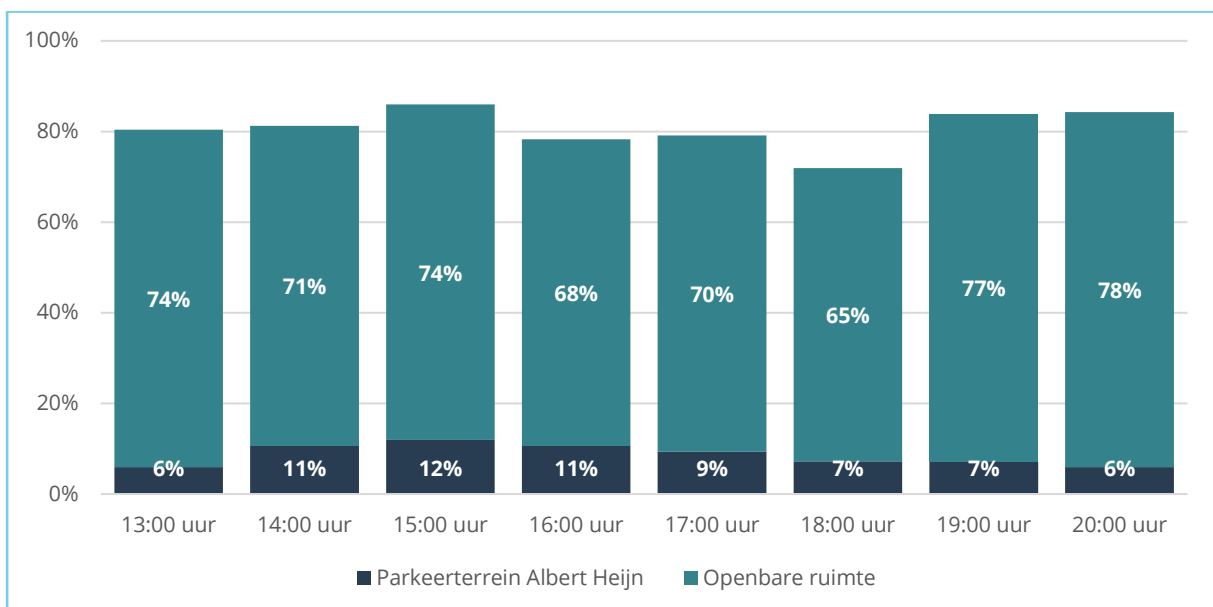
In tabellen 4 en 5 is de bezettingsgraad weergegeven, uitgesplitst per sectie en telmoment. Daarnaast is in grafiek 6 de bezettingsgraad van het totale onderzoeksgebied weergegeven per telmoment, uitgesplitst in parkeerterrein Albert Heijn en openbare ruimte.

Sectie	Straatnaam	capaciteit	13:00 uur			14:00 uur			15:00 uur			16:00 uur			
			Totaal	Fout	%	Totaal	Fout	%	Totaal	Fout	%	Totaal	Fout	%	
1	Huizerweg	14	12	0	86%	13	0	93%	12	0	86%	13	1	93%	
2	Achterom	6	3	0	50%	4	0	67%	4	0	67%	5	0	83%	
3	P- Terrein Albert Heijn	28	14	0	50%	25	0	89%	28	0	100%	25	0	89%	
4	Burgemeester Heerschopweg	0	0	0		0	0		0	0		0	0		
5	Burgemeester Heerschopweg	0	0	0		2	2		2	2		2	2		
6	Burgemeester Heerschopweg	4	0	0	0%	2	0	50%	2	0	50%	2	0	50%	
7	Meentweg	6	7	1	117%	7	1	117%	7	1	117%	7	1	117%	
8	Meentweg	0	0	0		0	0		0	0		0	0		
9	Torenlaan	0	0	0		0	0		0	0		1	1		
10	Binnendoor	6	6	0	100%	2	0	33%	4	0	67%	6	0	100%	
11	Achterom	3	3	0	100%	3	0	100%	2	0	67%	2	0	67%	
12	Binnendoor	9	9	1	100%	8	0	89%	6	0	67%	6	0	67%	
13	Huizerweg	0	1	1		0	0		1	1		0	0		
14	Huizerweg - Bergweg	74	62	0	84%	61	0	82%	64	0	86%	57	0	77%	
15	Bergweg	10	6	0	60%	6	0	60%	6	0	60%	3	0	30%	
16	Huizerweg	0	0	0		0	0		0	0		0	0		
17	Langeweg	0	0	0		0	0		0	0		0	0		
18	Langeweg	0	0	0		0	0		0	0		0	0		
19	Langeweg	0	0	0		0	0		0	0		0	0		
20	Meentweg	3	3	0	100%	3	0	100%	2	0	67%	4	1	133%	
21	Meentweg	0	0	0		0	0		0	0		0	0		
22	Eikenlaantje	2	3	1	150%	2	0	100%	3	1	150%	3	1	150%	
23	Langeweg	2	1	0	50%	1	0	50%	1	0	50%	1	0	50%	
24	Angerechtsweg	15	10	0	67%	8	0	53%	8	0	53%	8	0	53%	
25	Dorpsstraat	0	0	0		0	0		0	0		0	0		
26	Dorpsstraat	0	0	0		0	0		0	0		0	0		
27	Dorpsstraat	25	22	0	88%	20	0	80%	24	0	96%	20	0	80%	
28	Middenweg	8	8	0	100%	7	0	88%	7	0	88%	7	0	88%	
29	Schoolstraat	20	19	0	95%	17	0	85%	19	0	95%	12	0	60%	
Totaal			235	189	4	80%	191	3	81%	202	5	86%	184	7	78%

Tabel 4: Bezettingsgraad vrijdag 27 augustus 2021 13:00 t/m 16:00 uur, uitgesplitst per sectie en telmoment.

Sectie	Straatnaam	capaciteit	17:00 uur			18:00 uur			19:00 uur			20:00 uur		
			Totaal	Fout	%	Totaal	Fout	%	Totaal	Fout	%	Totaal	Fout	%
1	Huizerweg	14	13	1	93%	11	0	79%	12	0	86%	12	0	86%
2	Achterom	6	4	0	67%	0	0	0%	5	1	83%	4	0	67%
3	P- Terrein Albert Heijn	28	22	0	79%	17	0	61%	17	0	61%	14	0	50%
4	Burgemeester Heerschopweg	0	0	0		0	0		0	0		0	0	
5	Burgemeester Heerschopweg	0	0	0		1	0	50%	2	0	100%	2	0	100%
6	Burgemeester Heerschopweg	4	3	0	75%	3	0	75%	2	0	50%	2	0	50%
7	Meentweg	6	7	1	117%	6	0	100%	5	0	83%	7	1	117%
8	Meentweg	0	0	0		0	0		0	0		0	0	
9	Torenlaan	0	0	0		1	1		1	1		1	1	
10	Binnendoor	6	4	0	67%	8	2	133%	6	1	100%	6	1	100%
11	Achterom	3	2	0	67%	2	0	67%	1	0	33%	2	0	67%
12	Binnendoor	9	6	0	67%	7	0	78%	4	0	44%	7	0	78%
13	Huizerweg	0	0	0		0	0		1	1		0	0	
14	Huizerweg - Bergweg	74	60	0	81%	54	0	73%	70	1	95%	72	0	97%
15	Bergweg	10	8	0	80%	6	0	60%	8	0	80%	8	0	80%
16	Huizerweg	0	0	0		0	0		0	0		0	0	
17	Langeweg	0	0	0		0	0		0	0		0	0	
18	Langeweg	0	0	0		0	0		0	0		0	0	
19	Langeweg	0	0	0		0	0		0	0		0	0	
20	Meentweg	3	4	1	133%	3	0	100%	4	1	133%	4	1	133%
21	Meentweg	0	0	0		0	0		0	0		0	0	
22	Eikenlaantje	2	2	0	100%	2	0	100%	2	0	100%	2	0	100%
23	Langeweg	2	1	0	50%	1	0	50%	1	0	50%	1	0	50%
24	Angerechtsweg	15	8	0	53%	10	0	67%	9	0	60%	8	0	53%
25	Dorpsstraat	0	0	0		0	0		0	0		0	0	
26	Dorpsstraat	0	0	0		0	0		0	0		0	0	
27	Dorpsstraat	25	16	0	64%	13	0	52%	19	0	76%	19	0	76%
28	Middenweg	8	7	0	88%	5	0	63%	8	0	100%	8	0	100%
29	Schoolstraat	20	19	0	95%	19	0	95%	20	0	100%	19	0	95%
Totaal		235	186	3	79%	169	3	72%	197	6	84%	198	4	84%

Tabel 5: Bezettingsgraad vrijdag 27 augustus 2021 17:00 t/m 20:00 uur, uitgesplitst per sectie en telmoment.



Grafiek 6: Bezettingsgraad vrijdag 27 augustus 2021, uitgesplitst in parkeerterrein Albert Heijn en openbare ruimte.

De visualisaties van de bezettingsgraad op vrijdag 27 augustus 2021, per sectie en telmoment zijn opgenomen in bijlage I van deze rapportage.

4.3 Parkeergedrag vrijdag 27 augustus 2021

Op vrijdag 27 augustus 2021 gaan in het totaal 58 bestuurders van de geparkeerde voertuigen op het parkeerterrein van de Albert Heijn naar een andere bestemming dan de Albert Heijn. Dit is per uur gemiddeld 39% van de geparkeerde voertuigen op het parkeerterrein van de Albert Heijn.

Daarnaast komen 20 bezoekers van elders via het parkeerterrein van de Albert Heijn richting de supermarkt gelopen. Deze bezoekers hebben het voertuig elders in de openbare ruimte geparkeerd. In tabellen 7 en 8 is het parkeergedrag weergegeven per telmoment en gebruik.

Parkeergedrag rondom parkeerterrein AH	Vrijdag 27 augustus 2021							
	13:00 uur		14:00 uur		15:00 uur		16:00 uur	
Bezoekers van buiten parkeerterrein gaan naar Albert Heijn toe	3	2%	6	4%	7	4%	2	1%
Bezoekers van parkeerterrein AH gaan naar elders toe	8	57%	5	20%	7	25%	7	28%

Tabel 7: Parkeergedrag parkeerterrein Albert Heijn vrijdag 27 augustus 2021 13:00 t/m 16:00 uur.

Parkeergedrag rondom parkeerterrein AH	Vrijdag 27 augustus 2021							
	17:00 uur		18:00 uur		19:00 uur		20:00 uur	
Bezoekers van buiten parkeerterrein gaan naar Albert Heijn toe	0	0%	0	0%	0	0%	2	1%
Bezoekers van parkeerterrein AH gaan naar elders toe	10	45%	1	6%	10	59%	10	71%

Tabel 8: Parkeergedrag parkeerterrein Albert Heijn vrijdag 27 augustus 2021 17:00 t/m 20:00 uur.

4.4 Parkeerdrukmetingen zaterdag 28 augustus 2021

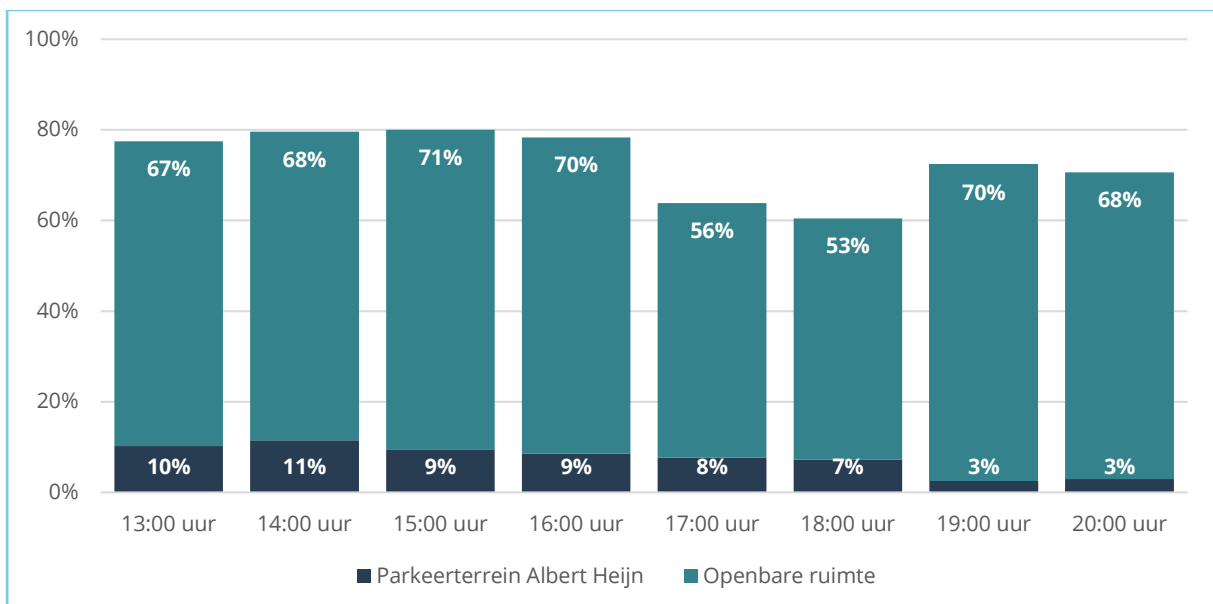
In tabellen 9 en 10 is de bezettingsgraad weergegeven, uitgesplitst per sectie en telmoment. Daarnaast is in grafiek 11 de bezettingsgraad van het totale onderzoeksgebied weergegeven per telmoment, uitgesplitst in parkeerterrein Albert Heijn en openbare ruimte.

Sectie	Straatnaam	capaciteit	13:00 uur			14:00 uur			15:00 uur			16:00 uur			
			Totaal	Fout	%	Totaal	Fout	%	Totaal	Fout	%	Totaal	Fout	%	
1	Huizerweg	14	10	0	71%	14	0	100%	13	0	93%	14	1	100%	
2	Achterom	6	3	0	50%	5	1	83%	3	0	50%	5	1	83%	
3	P- Terrein Albert Heijn	28	24	0	86%	27	0	96%	22	0	79%	20	0	71%	
4	Burgemeester Heerschopweg	0	0	0		0	0		0	0		0	0		
5	Burgemeester Heerschopweg	0	1	1		0	0		0	0		0	0		
6	Burgemeester Heerschopweg	4	4	0	100%	4	0	100%	3	0	75%	2	0	50%	
7	Meentweg	6	5	0	83%	6	0	100%	4	0	67%	6	0	100%	
8	Meentweg	0	0	0		0	0		0	0		0	0		
9	Torenlaan	0	0	0		0	0		0	0		1	1		
10	Binnendoor	6	2	0	33%	1	0	17%	3	0	50%	3	0	50%	
11	Achterom	3	3	0	100%	3	0	100%	2	0	67%	2	0	67%	
12	Binnendoor	9	8	0	89%	7	0	78%	7	0	78%	7	0	78%	
13	Huizerweg	0	0	0		0	0		0	0		0	0		
14	Huizerweg - Bergweg	74	53	0	72%	61	0	82%	62	0	84%	59	0	80%	
15	Bergweg	10	8	0	80%	9	1	90%	10	1	100%	11	1	110%	
16	Huizerweg	0	0	0		0	0		0	0		0	0		
17	Langeweg	0	0	0		0	0		0	0		0	0		
18	Langeweg	0	0	0		0	0		0	0		0	0		
19	Langeweg	0	0	0		0	0		0	0		0	0		
20	Meentweg	3	3	0	100%	2	0	67%	3	0	100%	3	0	100%	
21	Meentweg	0	3	3		2	2		1	1		1	1		
22	Eikenlaantje	2	1	1	50%	0	0	0%	2	0	100%	2	0	100%	
23	Langeweg	2	1	0	50%	1	0	50%	1	0	50%	1	0	50%	
24	Angerechtsweg	15	6	0	40%	8	0	53%	7	0	47%	7	0	47%	
25	Dorpsstraat	0	0	0		0	0		0	0		0	0		
26	Dorpsstraat	0	0	0		1	1		0	0		0	0		
27	Dorpsstraat	25	25	1	100%	15	0	60%	23	2	92%	19	0	76%	
28	Middenweg	8	7	0	88%	7	0	88%	5	0	63%	7	0	88%	
29	Schoolstraat	20	15	0	75%	14	0	70%	17	0	85%	14	0	70%	
Totaal			235	182	6	77%	187	5	80%	188	4	80%	184	5	78%

Tabel 9: Bezettingsgraad zaterdag 28 augustus 2021 13:00 t/m 16:00 uur, uitgesplitst per sectie en telmoment.

Sectie	Straatnaam	capaciteit	17:00 uur			18:00 uur			19:00 uur			20:00 uur		
			Totaal	Fout	%	Totaal	Fout	%	Totaal	Fout	%	Totaal	Fout	%
1	Huizerweg	14	11	0	79%	9	1	64%	12	0	86%	12	0	86%
2	Achterom	6	2	0	33%	2	0	33%	3	0	50%	4	0	67%
3	P- Terrein Albert Heijn	28	18	0	64%	17	0	61%	6	0	21%	7	0	25%
4	Burgemeester Heerschopweg	0	0	0		0	0		0	0		0	0	
5	Burgemeester Heerschopweg	0	0	0		0	0		0	0		0	0	
6	Burgemeester Heerschopweg	4	1	0	25%	1	0	25%	3	0	75%	2	0	50%
7	Meentweg	6	3	0	50%	1	0	17%	7	1	117%	5	0	83%
8	Meentweg	0	0	0		0	0		0	0		0	0	
9	Torenlaan	0	0	0		0	0		0	0		0	0	
10	Binnendoor	6	4	0	67%	4	0	67%	4	0	67%	5	0	83%
11	Achterom	3	3	0	100%	2	0	67%	3	0	100%	3	0	100%
12	Binnendoor	9	6	0	67%	9	1	100%	9	0	100%	9	0	100%
13	Huizerweg	0	0	0		0	0		0	0		0	0	
14	Huizerweg - Bergweg	74	56	0	76%	52	0	70%	56	0	76%	54	0	73%
15	Bergweg	10	9	0	90%	7	0	70%	8	0	80%	7	0	70%
16	Huizerweg	0	0	0		0	0		0	0		0	0	
17	Langeweg	0	0	0		0	0		0	0		0	0	
18	Langeweg	0	0	0		0	0		0	0		0	0	
19	Langeweg	0	0	0		0	0		0	0		0	0	
20	Meentweg	3	2	0	67%	2	0	67%	2	0	67%	2	0	67%
21	Meentweg	0	1	1		1	1		1	1		1	1	
22	Eikenlaantje	2	1	0	50%	2	0	100%	2	0	100%	1	0	50%
23	Langeweg	2	1	0	50%	2	0	100%	2	0	100%	2	0	100%
24	Angerechtsweg	15	6	0	40%	5	0	33%	6	0	40%	6	0	40%
25	Dorpsstraat	0	0	0		1	1		1	1		0	0	
26	Dorpsstraat	0	0	0		0	0		0	0		0	0	
27	Dorpsstraat	25	7	1	28%	7	0	28%	22	2	88%	21	0	84%
28	Middenweg	8	6	0	75%	4	0	50%	5	0	63%	8	0	100%
29	Schoolstraat	20	13	0	65%	14	0	70%	18	0	90%	17	0	85%
Totaal		235	150	2	64%	142	4	60%	170	5	72%	166	1	71%

Tabel 10: Bezettingsgraad zaterdag 28 augustus 2021 17:00 t/m 20:00 uur, uitgesplitst per sectie en telmoment.



Grafiek 11: Bezettingsgraad zaterdag 28 augustus 2021, uitgesplitst in parkeerterrein Albert Heijn en openbare ruimte.

De visualisaties van de bezettingsgraad op zaterdag 28 augustus 2021, per sectie en telmoment zijn opgenomen in bijlage II van deze rapportage.

4.5 Parkeergedrag zaterdag 28 augustus 2021

Op zaterdag 28 augustus 2021 gaan in het totaal 29 bestuurders van de geparkeerde voertuigen op het parkeerterrein van de Albert Heijn naar een andere bestemming dan de Albert Heijn. Dit is per uur gemiddeld 33% van de geparkeerde voertuigen op het parkeerterrein van de Albert Heijn.

Daarnaast komen 18 bezoekers van elders via het parkeerterrein van de Albert Heijn richting de supermarkt gelopen. Deze bezoekers hebben het voertuig elders in de openbare ruimte geparkeerd. In tabellen 12 en 13 is het parkeergedrag weergegeven per telmoment en gebruik.

Parkeergedrag rondom parkeerterrein AH	Zaterdag 28 augustus 2021							
	13:00 uur		14:00 uur		15:00 uur		16:00 uur	
Bezoekers van buiten parkeerterrein gaan naar Albert Heijn toe	4	3%	3	2%	6	4%	2	1%
Bezoekers van parkeerterrein AH gaan naar elders toe	2	8%	3	11%	6	27%	3	15%

Tabel 12: Parkeergedrag parkeerterrein Albert Heijn zaterdag 28 augustus 2021 13:00 t/m 16:00 uur.

Parkeergedrag rondom parkeerterrein AH	Zaterdag 28 augustus 2021							
	17:00 uur		18:00 uur		19:00 uur		20:00 uur	
Bezoekers van buiten parkeerterrein gaan naar Albert Heijn toe	1	1%	1	1%	0	0%	1	1%
Bezoekers van parkeerterrein AH gaan naar elders toe	0	0%	3	18%	5	83%	7	100%

Tabel 13: Parkeergedrag parkeerterrein Albert Heijn zaterdag 28 augustus 2021 17:00 t/m 20:00 uur.

5 ONDERZOEKSRISULTATEN ZONNIGE DAG

5.1 Beantwoording onderzoeksvragen zonnige dag

In dit hoofdstuk wordt antwoord gegeven op de volgende onderzoeksvragen.

4. Wat is de bezettingsgraad op het parkeerterrein van de supermarkt tijdens een zonnige dag?
5. Wat is de bezettingsgraad in de openbare ruimte tijdens een zonnige dag?
7. Hoeveel bezoekers van de supermarkt parkeren in de openbare ruimte rondom de supermarkt tijdens een zonnige dag?
9. Hoeveel bezoekers van omliggende winkels en/of horeca parkeert op het parkeerterrein van de supermarkt tijdens een zonnige dag?

5.2 Parkeerdrukmetingen vrijdag 3 september 2021

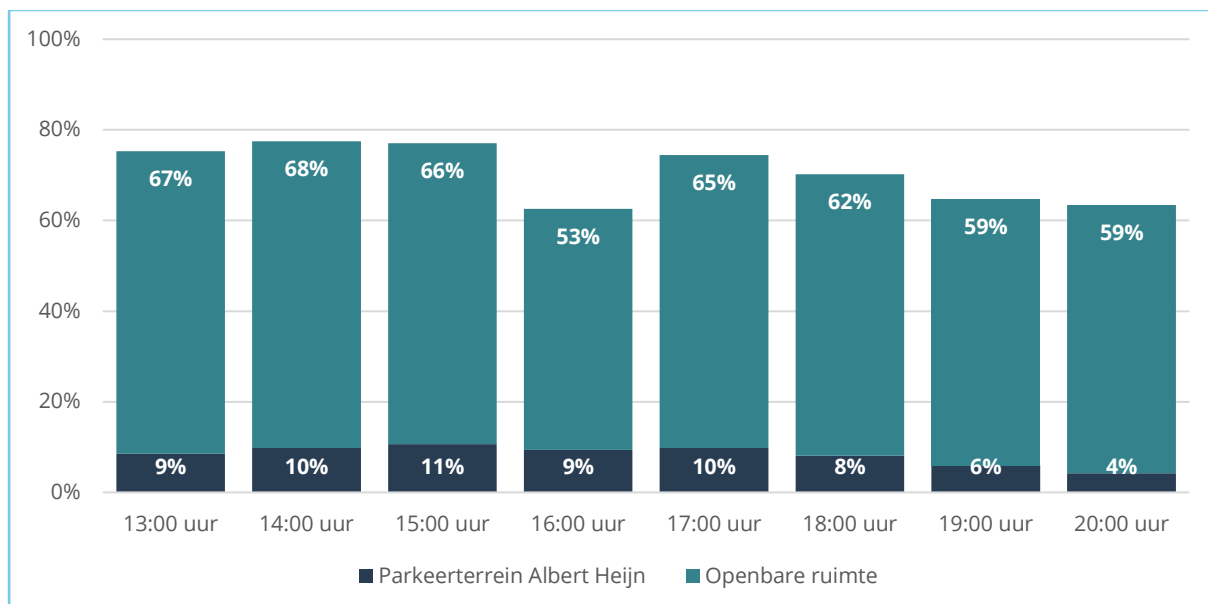
In tabellen 14 en 15 is de bezettingsgraad weergegeven, uitgesplitst per sectie en telmoment. Daarnaast is in grafiek 16 de bezettingsgraad van het totale onderzoeksgebied weergegeven per telmoment, uitgesplitst in parkeerterrein Albert Heijn en openbare ruimte.

Sectie	Straatnaam	capaciteit	13:00 uur			14:00 uur			15:00 uur			16:00 uur			
			Totaal	Fout	%	Totaal	Fout	%	Totaal	Fout	%	Totaal	Fout	%	
1	Huizerweg	14	14	2	100%	13	1	93%	10	0	71%	14	0	100%	
2	Achterom	6	2	0	33%	2	0	33%	4	0	67%	3	0	50%	
3	P- Terrein Albert Heijn	28	20	0	71%	23	0	82%	25	0	89%	22	0	79%	
4	Burgemeester Heerschopweg	0	0	0		0	0		0	0		0	0		
5	Burgemeester Heerschopweg	0	0	0		0	0		0	0		0	0		
6	Burgemeester Heerschopweg	4	1	0	25%	0	0	0%	0	0	0%	1	0	25%	
7	Meentweg	6	7	1	117%	7	1	117%	6	0	100%	5	0	83%	
8	Meentweg	0	0	0		1	1		0	0		0	0		
9	Torenlaan	0	0	0		0	0		0	0		0	0		
10	Binnendoor	6	6	0	100%	5	0	83%	5	0	83%	4	0	67%	
11	Achterom	3	2	0	67%	3	0	100%	3	0	100%	2	0	67%	
12	Binnendoor	9	7	0	78%	4	0	44%	7	0	78%	8	0	89%	
13	Huizerweg	0	0	0		0	0		0	0		0	0		
14	Huizerweg - Bergweg	74	59	0	80%	72	0	97%	60	0	81%	47	0	64%	
15	Bergweg	10	7	0	70%	5	0	50%	7	0	70%	6	0	60%	
16	Huizerweg	0	0	0		0	0		0	0		0	0		
17	Langeweg	0	0	0		0	0		0	0		0	0		
18	Langeweg	0	0	0		0	0		0	0		0	0		
19	Langeweg	0	0	0		0	0		0	0		0	0		
20	Meentweg	3	3	0	100%	3	0	100%	2	0	67%	3	0	100%	
21	Meentweg	0	0	0		1	1		1	1		1	1		
22	Eikenlaantje	2	1	0	50%	0	0	0%	1	1	50%	0	0	0%	
23	Langeweg	2	1	0	50%	0	0	0%	0	0	0%	0	0	0%	
24	Angerechtsweg	15	11	0	73%	9	0	60%	10	0	67%	9	0	60%	
25	Dorpsstraat	0	0	0		0	0		0	0		0	0		
26	Dorpsstraat	0	0	0		0	0		0	0		0	0		
27	Dorpsstraat	25	12	0	48%	18	0	72%	16	0	64%	1	0	4%	
28	Middenweg	8	8	0	100%	7	0	88%	8	0	100%	8	0	100%	
29	Schoolstraat	20	16	0	80%	9	0	45%	16	0	80%	13	0	65%	
Totaal			235	177	3	75%	182	4	77%	181	2	77%	147	1	63%

Tabel 14: Bezettingsgraad vrijdag 3 september 2021 13:00 t/m 16:00 uur, uitgesplitst per sectie en telmoment.

Sectie	Straatnaam	capaciteit	17:00 uur			18:00 uur			19:00 uur			20:00 uur		
			Totaal	Fout	%	Totaal	Fout	%	Totaal	Fout	%	Totaal	Fout	%
1	Huizerweg	14	12	0	86%	12	0	86%	14	0	100%	12	0	86%
2	Achterom	6	4	0	67%	3	0	50%	2	0	33%	3	0	50%
3	P- Terrein Albert Heijn	28	23	0	82%	19	0	68%	14	0	50%	10	0	36%
4	Burgemeester Heerschopweg	0	0	0		0	0		0	0		0	0	
5	Burgemeester Heerschopweg	0	0	0		0	0		0	0		0	0	
6	Burgemeester Heerschopweg	4	4	0	100%	2	0	50%	1	0	25%	1	0	25%
7	Meentweg	6	7	1	117%	6	0	100%	4	0	67%	5	0	83%
8	Meentweg	0	0	0		0	0		0	0		0	0	
9	Torenlaan	0	0	0		1	1		0	0		0	0	
10	Binnendoor	6	5	0	83%	7	1	117%	6	0	100%	5	0	83%
11	Achterom	3	3	0	100%	3	0	100%	3	0	100%	3	0	100%
12	Binnendoor	9	8	0	89%	10	2	111%	10	1	111%	12	4	133%
13	Huizerweg	0	0	0		0	0		0	0		0	0	
14	Huizerweg - Bergweg	74	49	0	66%	42	0	57%	34	0	46%	40	0	54%
15	Bergweg	10	6	0	60%	7	0	70%	7	0	70%	7	0	70%
16	Huizerweg	0	0	0		0	0		0	0		0	0	
17	Langeweg	0	0	0		0	0		0	0		0	0	
18	Langeweg	0	0	0		0	0		0	0		0	0	
19	Langeweg	0	0	0		0	0		0	0		0	0	
20	Meentweg	3	3	0	100%	3	0	100%	2	0	67%	2	0	67%
21	Meentweg	0	1	1		1	1		1	1		1	1	
22	Eikenlaantje	2	0	0	0%	0	0	0%	0	0	0%	0	0	0%
23	Langeweg	2	0	0	0%	0	0	0%	0	0	0%	0	0	0%
24	Angerechtsweg	15	7	0	47%	8	0	53%	7	0	47%	7	0	47%
25	Dorpsstraat	0	0	0		0	0		0	0		0	0	
26	Dorpsstraat	0	0	0		0	0		1	1		0	0	
27	Dorpsstraat	25	17	1	68%	16	0	64%	19	0	76%	17	0	68%
28	Middenweg	8	9	1	113%	8	0	100%	7	0	88%	7	0	88%
29	Schoolstraat	20	17	0	85%	17	0	85%	20	0	100%	17	0	85%
Totaal		235	175	4	74%	165	5	70%	152	3	65%	149	5	63%

Tabel 15: Bezettingsgraad vrijdag 3 september 2021 17:00 t/m 20:00 uur, uitgesplitst per sectie en telmoment.



Grafiek 16: Bezettingsgraad vrijdag 3 september 2021, uitgesplitst in parkeerterrein Albert Heijn en openbare ruimte.

De visualisaties van de bezettingsgraad op vrijdag 3 september 2021, per sectie en telmoment zijn opgenomen in bijlage III van deze rapportage.

5.3 Parkeergedrag vrijdag 3 september 2021

Op vrijdag 3 september 2021 gaan in het totaal 61 bestuurders van de geparkeerde voertuigen op het parkeerterrein van de Albert Heijn naar een andere bestemming dan de Albert Heijn. Dit is per uur gemiddeld 50% van de geparkeerde voertuigen op het parkeerterrein van de Albert Heijn.

Daarnaast komen 28 bezoekers van elders via het parkeerterrein van de Albert Heijn richting de supermarkt gelopen. Deze bezoekers hebben het voertuig elders in de openbare ruimte geparkeerd. In tabellen 17 en 18 is het parkeergedrag weergegeven per telmoment en gebruik.

Parkeergedrag rondom parkeerterrein AH	Vrijdag 3 september 2021							
	13:00 uur		14:00 uur		15:00 uur		16:00 uur	
Bezoekers van buiten parkeerterrein gaan naar Albert Heijn toe	4	3%	9	6%	7	4%	4	3%
Bezoekers van parkeerterrein AH gaan naar elders toe	2	10%	6	26%	9	36%	12	55%

Tabel 17: Parkeergedrag parkeerterrein Albert Heijn vrijdag 3 september 2021 13:00 t/m 16:00 uur.

Parkeergedrag rondom parkeerterrein AH	Vrijdag 3 september 2021							
	17:00 uur		18:00 uur		19:00 uur		20:00 uur	
Bezoekers van buiten parkeerterrein gaan naar Albert Heijn toe	2	1%	2	1%	0	0%	0	0%
Bezoekers van parkeerterrein AH gaan naar elders toe	5	26%	7	50%	8	80%	12	120%

Tabel 18: Parkeergedrag parkeerterrein Albert Heijn vrijdag 3 september 2021 17:00 t/m 20:00 uur.

5.4 Parkeerdrukmetingen zaterdag 4 september 2021

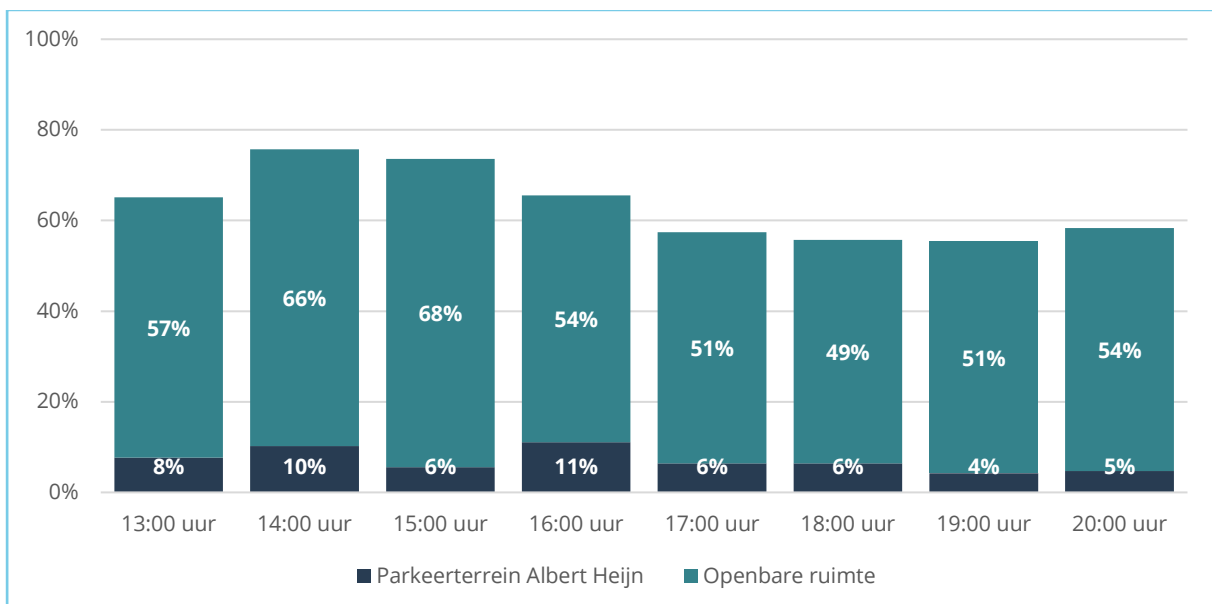
In tabellen 19 en 20 is de bezettingsgraad weergegeven, uitgesplitst per sectie en telmoment. Daarnaast is in grafiek 21 de bezettingsgraad van het totale onderzoeksgebied weergegeven per telmoment, uitgesplitst in parkeerterrein Albert Heijn en openbare ruimte.

Sectie	Straatnaam	capaciteit	13:00 uur			14:00 uur			15:00 uur			16:00 uur		
			Totaal	Fout	%	Totaal	Fout	%	Totaal	Fout	%	Totaal	Fout	%
1	Huizerweg	14	14	1	100%	13	0	93%	13	0	93%	12	0	86%
2	Achterom	6	1	0	17%	3	0	50%	4	0	67%	1	0	17%
3	P- Terrein Albert Heijn	28	18	0	64%	24	0	86%	13	0	46%	26	0	93%
4	Burgemeester Heerschopweg	0	1	1		0	0		0	0		0	0	
5	Burgemeester Heerschopweg	0	1	1		2	2		1	1		1	1	
6	Burgemeester Heerschopweg	4	2	0	50%	2	0	50%	3	0	75%	1	0	25%
7	Meentweg	6	7	1	117%	6	0	100%	5	0	83%	4	0	67%
8	Meentweg	0	0	0		0	0		0	0		0	0	
9	Torenlaan	0	0	0		2	2		0	0		0	0	
10	Binnendoor	6	5	0	83%	5	0	83%	5	0	83%	4	0	67%
11	Achterom	3	3	0	100%	3	0	100%	3	0	100%	2	0	67%
12	Binnendoor	9	0	0	0%	8	0	89%	8	0	89%	7	0	78%
13	Huizerweg	0	1	1		0	0		0	0		0	0	
14	Huizerweg - Bergweg	74	42	0	57%	37	1	50%	47	0	64%	46	0	62%
15	Bergweg	10	5	0	50%	7	0	70%	7	0	70%	6	0	60%
16	Huizerweg	0	0	0		0	0		0	0		0	0	
17	Langeweg	0	0	0		0	0		0	0		0	0	
18	Langeweg	0	0	0		0	0		0	0		0	0	
19	Langeweg	0	0	0		0	0		0	0		0	0	
20	Meentweg	3	2	0	67%	3	0	100%	2	0	67%	2	0	67%
21	Meentweg	0	3	3		2	2		3	3		2	2	
22	Eikenlaantje	2	0	0	0%	0	0	0%	0	0	0%	0	0	0%
23	Langeweg	2	1	0	50%	1	0	50%	1	0	50%	1	0	50%
24	Angerechtsweg	15	11	0	73%	12	0	80%	10	0	67%	7	0	47%
25	Dorpsstraat	0	0	0		0	0		0	0		1	1	
26	Dorpsstraat	0	0	0		0	0		0	0		0	0	
27	Dorpsstraat	25	18	0	72%	23	0	92%	25	2	100%	17	0	68%
28	Middenweg	8	7	0	88%	8	0	100%	8	0	100%	6	0	75%
29	Schoolstraat	20	11	0	55%	17	0	85%	15	0	75%	8	0	40%
Totaal		235	153	8	65%	178	7	76%	173	6	74%	154	4	66%

Tabel 19: Bezettingsgraad zaterdag 4 september 2021 13:00 t/m 16:00 uur, uitgesplitst per sectie en telmoment.

Sectie	Straatnaam	capaciteit	17:00 uur			18:00 uur			19:00 uur			20:00 uur		
			Totaal	Fout	%	Totaal	Fout	%	Totaal	Fout	%	Totaal	Fout	%
1	Huizerweg	14	11	1	79%	14	2	100%	12	0	86%	12	0	86%
2	Achterom	6	3	0	50%	3	0	50%	4	0	67%	4	0	67%
3	P- Terrein Albert Heijn	28	15	0	54%	15	0	54%	10	0	36%	11	0	39%
4	Burgemeester Heerschopweg	0	0	0		0	0		0	0		0	0	
5	Burgemeester Heerschopweg	0	1	1		1	0		1	0		2	2	
6	Burgemeester Heerschopweg	4	1	0	25%	1	0	25%	1	0	25%	0	0	0%
7	Meentweg	6	5	0	83%	4	0	67%	7	1	117%	4	0	67%
8	Meentweg	0	0	0		0	0		0	0		0	0	
9	Torenlaan	0	0	0		0	0		0	0		0	0	
10	Binnendoor	6	5	0	83%	6	0	100%	4	0	67%	4	0	67%
11	Achterom	3	1	0	33%	4	1	133%	3	0	100%	3	0	100%
12	Binnendoor	9	8	0	89%	3	0	33%	2	1	22%	9	0	100%
13	Huizerweg	0	0	0		0	0		0	0		0	0	
14	Huizerweg - Bergweg	74	42	0	57%	32	0	43%	33	0	45%	35	0	47%
15	Bergweg	10	5	0	50%	3	0	30%	5	0	50%	4	0	40%
16	Huizerweg	0	0	0		0	0		0	0		0	0	
17	Langeweg	0	0	0		0	0		0	0		0	0	
18	Langeweg	0	0	0		0	0		0	0		0	0	
19	Langeweg	0	0	0		0	0		0	0		0	0	
20	Meentweg	3	1	0	33%	1	0	33%	1	0	33%	1	0	33%
21	Meentweg	0	1	1		2	2		3	3		2	2	
22	Eikenlaantje	2	0	0	0%	0	0	0%	0	0	0%	0	0	0%
23	Langeweg	2	1	0	50%	1	0	50%	1	0	50%	1	0	50%
24	Angerechtsweg	15	5	0	33%	5	0	33%	5	0	33%	5	0	33%
25	Dorpsstraat	0	0	0		0	0		0	0		0	0	
26	Dorpsstraat	0	0	0		0	0		0	0		0	0	
27	Dorpsstraat	25	12	0	48%	18	1	72%	19	0	76%	21	0	84%
28	Middenweg	8	5	0	63%	5	0	63%	6	0	75%	6	0	75%
29	Schoolstraat	20	13	0	65%	13	0	65%	13	0	65%	13	0	65%
Totaal		235	135	3	57%	131	6	56%	130	5	55%	137	4	58%

Tabel 20: Bezettingsgraad zaterdag 4 september 2021 17:00 t/m 20:00 uur, uitgesplitst per sectie en telmoment.



Grafiek 21: Bezettingsgraad zaterdag 4 september 2021, uitgesplitst in parkeerterrein Albert Heijn en openbare ruimte.

De visualisaties van de bezettingsgraad op zaterdag 4 september 2021, per sectie en telmoment zijn opgenomen in bijlage IV van deze rapportage.

5.5 Parkeergedrag zaterdag 4 september 2021

Op zaterdag 4 september 2021 gaan in het totaal 62 bestuurders van de geparkeerde voertuigen op het parkeerterrein van de Albert Heijn naar een andere bestemming dan de Albert Heijn. Dit is per uur gemiddeld 62% van de geparkeerde voertuigen op het parkeerterrein van de Albert Heijn.

Daarnaast komen 10 bezoekers van elders via het parkeerterrein van de Albert Heijn richting de supermarkt gelopen. Deze bezoekers hebben het voertuig elders in de openbare ruimte geparkeerd. In tabellen 22 en 23 is het parkeergedrag weergegeven per telmoment en gebruik.

Parkeergedrag rondom parkeerterrein AH	Zaterdag 4 september 2021							
	13:00 uur		14:00 uur		15:00 uur		16:00 uur	
Bezoekers van buiten parkeerterrein gaan naar Albert Heijn toe	1	1%	3	2%	1	1%	2	2%
Bezoekers van parkeerterrein AH gaan naar elders toe	6	33%	3	13%	12	92%	8	31%

Tabel 22: Parkeergedrag parkeerterrein Albert Heijn zaterdag 4 september 2021 13:00 t/m 16:00 uur.

Parkeergedrag rondom parkeerterrein AH	Zaterdag 4 september 2021							
	17:00 uur		18:00 uur		19:00 uur		20:00 uur	
Bezoekers van buiten parkeerterrein gaan naar Albert Heijn toe	0	0%	1	1%	1	1%	1	1%
Bezoekers van parkeerterrein AH gaan naar elders toe	3	20%	9	60%	12	120%	9	82%

Tabel 23: Parkeergedrag parkeerterrein Albert Heijn zaterdag 4 september 2021 17:00 t/m 20:00 uur.

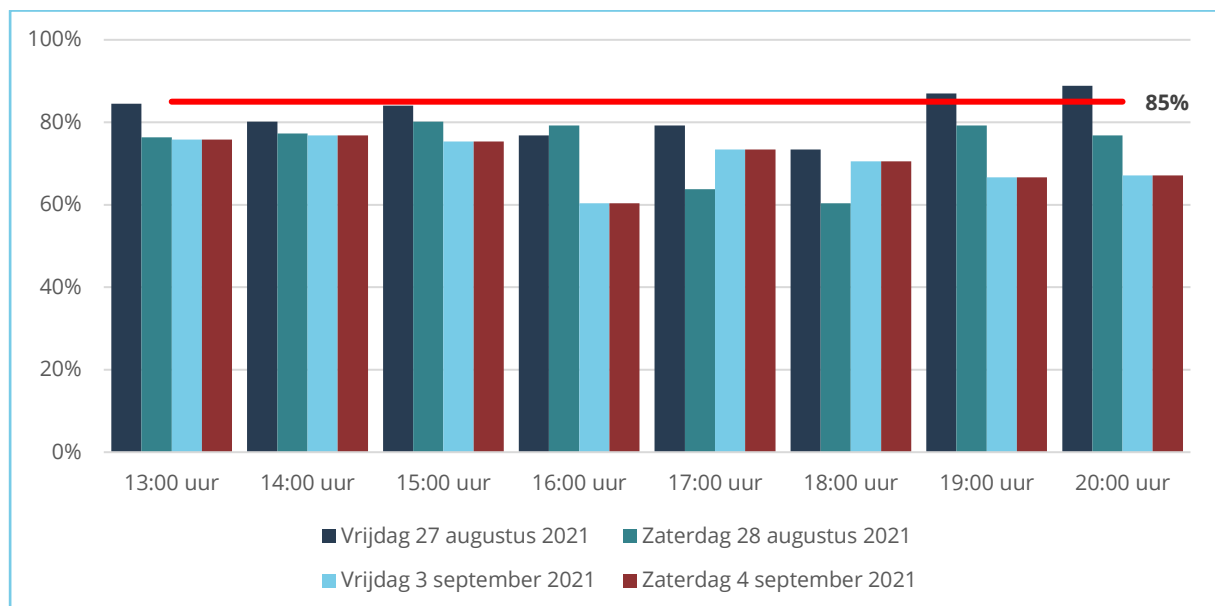
6 CONCLUSIE

6.1 Bestaande parkeersituatie

In dit hoofdstuk wordt antwoord gegeven op de volgende onderzoeksvraag.

10. Zijn eventuele parkeerproblemen in de openbare ruimte een direct gevolg van een te kort aan parkeerplaatsen op het parkeerterrein van de supermarkt?

De parkeerplaatsen op het parkeerterrein van de Albert Heijn (sectie 3) vallen onder eigen terrein. Deze parkeerplaatsen liggen niet in de openbare ruimte maar zijn wel openbaar toegankelijk. Om het gebruik van de parkeerplaatsen in de openbare ruimte inzichtelijk te maken is in grafiek 24 de bezettingsgraad van alle onderzoeksdagen weergegeven, uitgesplitst per dag en telmoment. Hierbij is de capaciteit en de bezetting van het parkeerterrein van de Albert Heijn buiten de onderzoeksgegevens gelaten.



Grafiek 24: bezettingsgraad exclusief parkeerterrein Albert Heijn, uitgesplitst per dag en temoment.

Constateringen parkeerdrukmetingen openbare ruimte

- De bezettingsgraad in de openbare ruimte, zonder het parkeerterrein van de Albert Heijn, valt op 15 telmomenten hoger uit dan wanneer het parkeerterrein van de Albert Heijn meegenomen wordt in capaciteit en bezetting.
- De hoogst gemeten bezettingsgraad binnen het onderzoeksgebied, zonder het parkeerterrein van de Albert Heijn, is 89% en is gemeten op vrijdag 27 augustus 2021 om 20:00 uur.
- Tijdens de hoogst gemeten bezettingsgraad binnen het onderzoeksgebied, zonder het parkeerterrein van de Albert Heijn, zijn 23 vrij parkeerplaatsen beschikbaar in het openbare ruimte.

Wanneer de bezettingsgraad in de openbare ruimte hoger dan 85% is, wordt een parkeervoorziening als vol ervaren en ontstaat er zoekgedrag. Dit kan ten koste gaan van de verkeersveiligheid¹. In de openbare ruimte is op vrijdag 27 augustus 2021 is om 13:00, 19:00 en 20:00 uur een bezettingsgraad gemeten hoger dan 85%. Op deze momenten is de bezettingsgraad van het parkeerterrein van de Albert Heijn respectievelijk 50%, 61% en 50%.

¹ CROW-publicatie "Parkeren en gedrag".

Op het parkeerterrein van de Albert Heijn zijn de drie hoogste bezettingsgraden waargenomen op vrijdag 27 augustus 2021 om 15:00 uur (100%), zaterdag 28 augustus 2021 om 14:00 uur (96%) en zaterdag 4 september 2021 om 16:00 uur (93%). Op deze momenten is de bezettingsgraad in de openbare ruimte respectievelijk 84%, 77% en 62%.

Conclusie: Tijdens de parkeerdrukmetingen is in de openbare ruimte rondom de Albert Heijn op meerdere telmomenten een bezettingsgraad waargenomen van 85% of hoger. Tijdens geen van deze momenten is gelijktijdig op het parkeerterrein van de Albert Heijn een bezettingsgraad van 85% of hoger waargenomen. Bij een waargenomen bezettingsgraad van 85% of hoger op het parkeerterrein van de Albert Heijn is gelijktijdig in de openbare ruimte geen bezettingsgraad van 85% of hoger waargenomen. Van een parkeerprobleem in de openbare ruimte als direct gevolg van een te kort aan parkeerplaatsen op het parkeerterrein van de Albert Heijn is hierdoor geen sprake.

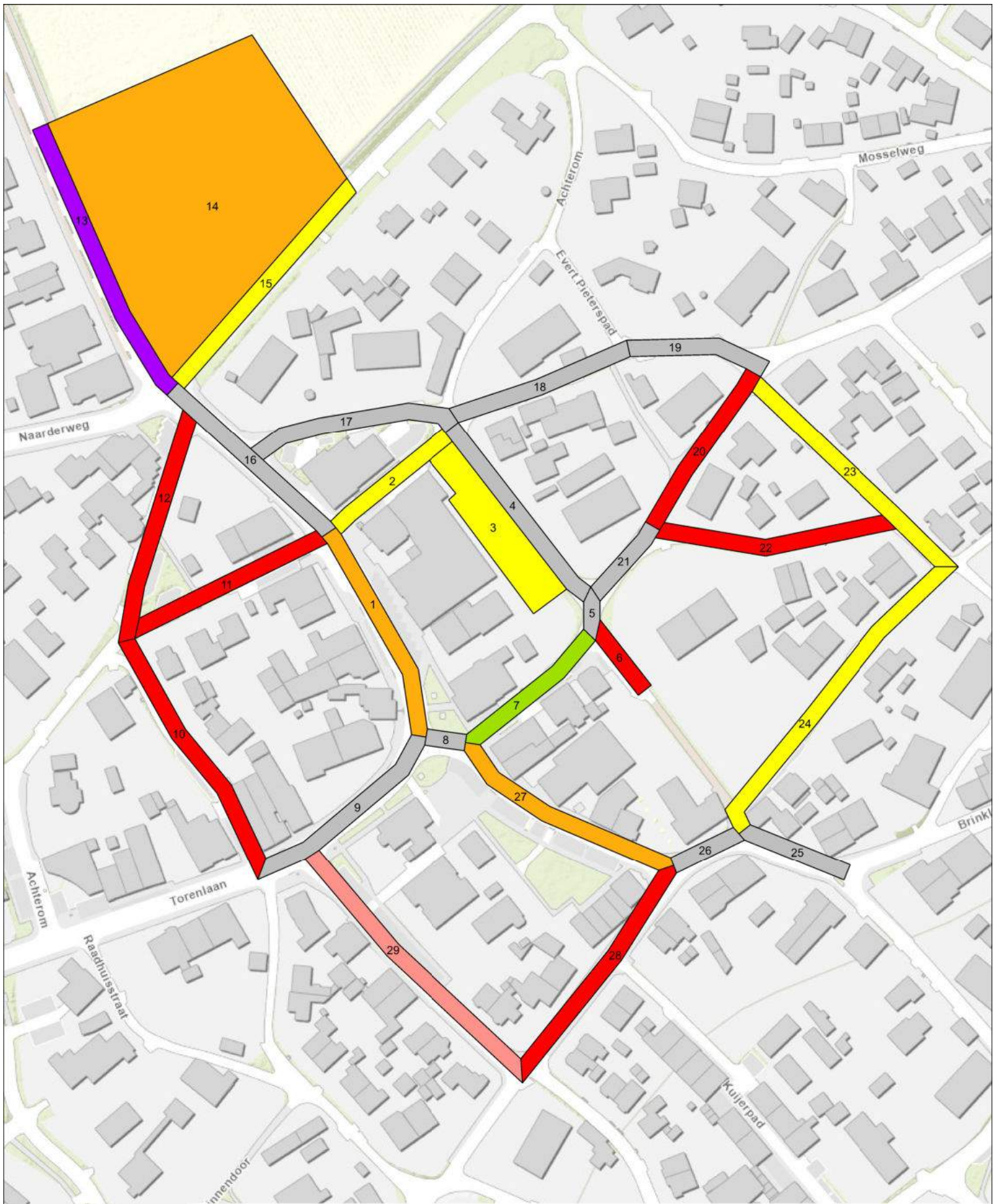
6.2 Toekomstige parkeersituatie

Op basis van de onderzoeksresultaten van het parkeeronderzoek blijkt dat het parkeerterrein van de Albert Heijn een ondersteunende functie heeft voor de bezettingsgraad in de openbare ruimte. Door de aanwezigheid van het parkeerterrein van de Albert Heijn wordt de totale bezettingsgraad in de openbare ruimte lager.

In verband met de geplande uitbreiding is de Albert Heijn voornemens 12 parkeerplaatsen extra aan te leggen op eigen terrein. Uit de parkeerbalans van hoofdstuk 2 blijkt dat de theoretische parkeerbehoefte van de uitbreiding 10 parkeerplaatsen is.

Conclusie: Met de uitbreiding van de Albert Heijn, worden 12 extra parkeerplaatsen op eigen terrein gerealiseerd. Hiermee wordt voldaan aan de theoretische parkeerbehoefte van de uitbreiding. De ondersteunende factor voor de bezettingsgraad in de openbare ruimte zal door toevoeging van de 12 parkeerplaatsen op het parkeerterrein van de Albert Heijn groter worden. Doordat deze parkeerplaatsen op eigen terrein worden gerealiseerd heeft dit geen nadelige gevolgen voor de parkeerplaatsen in de openbare ruimte.

BIJLAGE I OVERZICHTSKAARTEN VRIJDAG 27 AUGUSTUS 2021



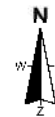
buiten~ruimte

LOCATIE: Huizerweg 8 e.o.,
te Blaricum

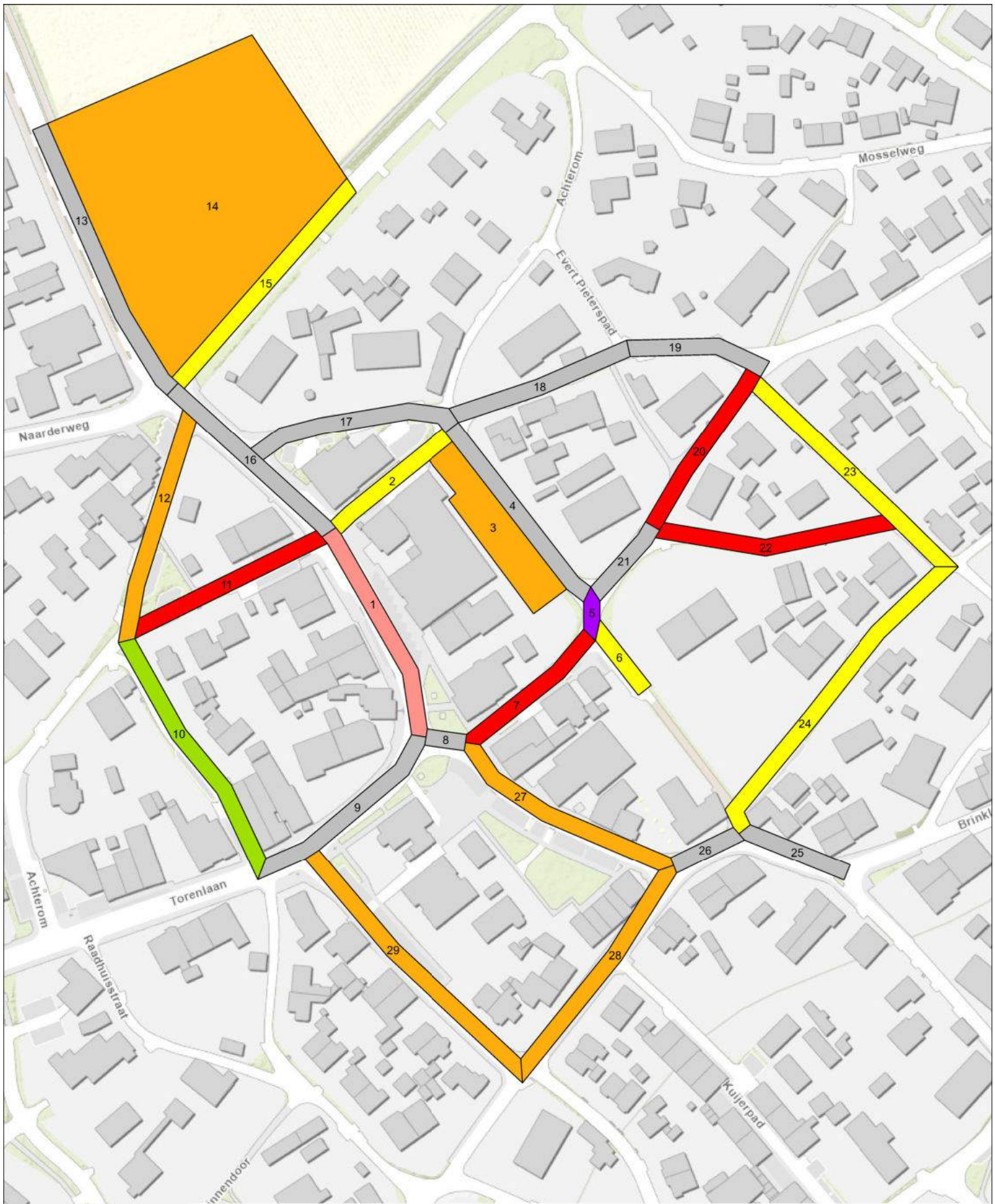
DAG: Vrijdag
DATUM: 27 augustus 2021
TIJD: 13:00 uur

LEGENDA:

- Geen capaciteit
- < 50%
- 50 tot 75%
- 75 tot 90%
- 90 tot 100%
- \geq 100%
- Bezetting zonder capaciteit



BIJZONDERHEDEN:



buiten~ruimte

LOCATIE: Huizerweg 8 e.o.,
te Blaricum

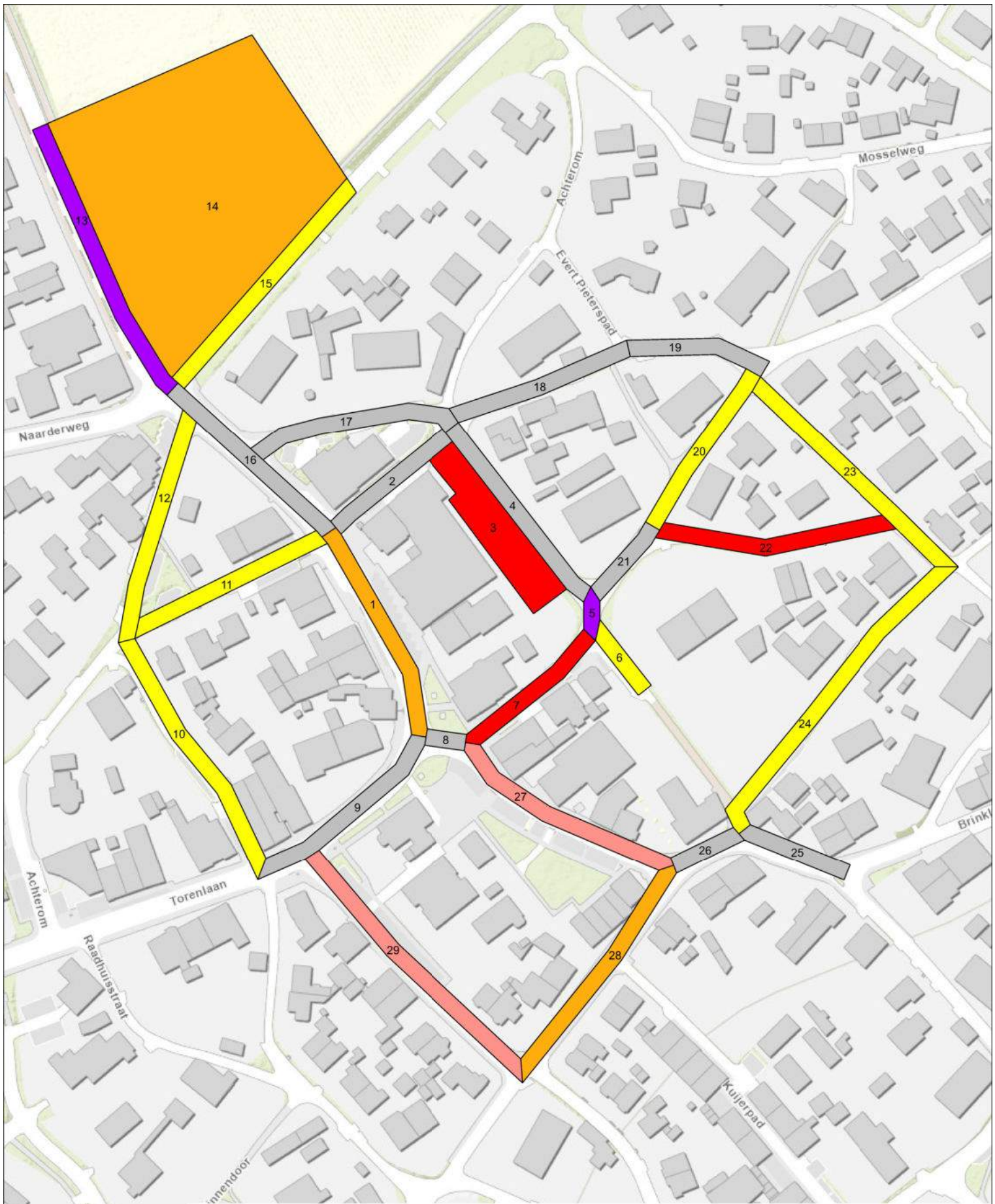
DAG: Vrijdag
DATUM: 27 augustus 2021
TIJD: 14:00 uur

LEGENDA:

- Geen capaciteit
- < 50%
- 50 tot 75%
- 75 tot 90%
- 90 tot 100%
- $\geq 100\%$
- Bezetting zonder capaciteit



BIJZONDERHEDEN:



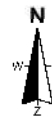
buiten~ruimte

LOCATIE: Huizerweg 8 e.o.,
te Blaricum

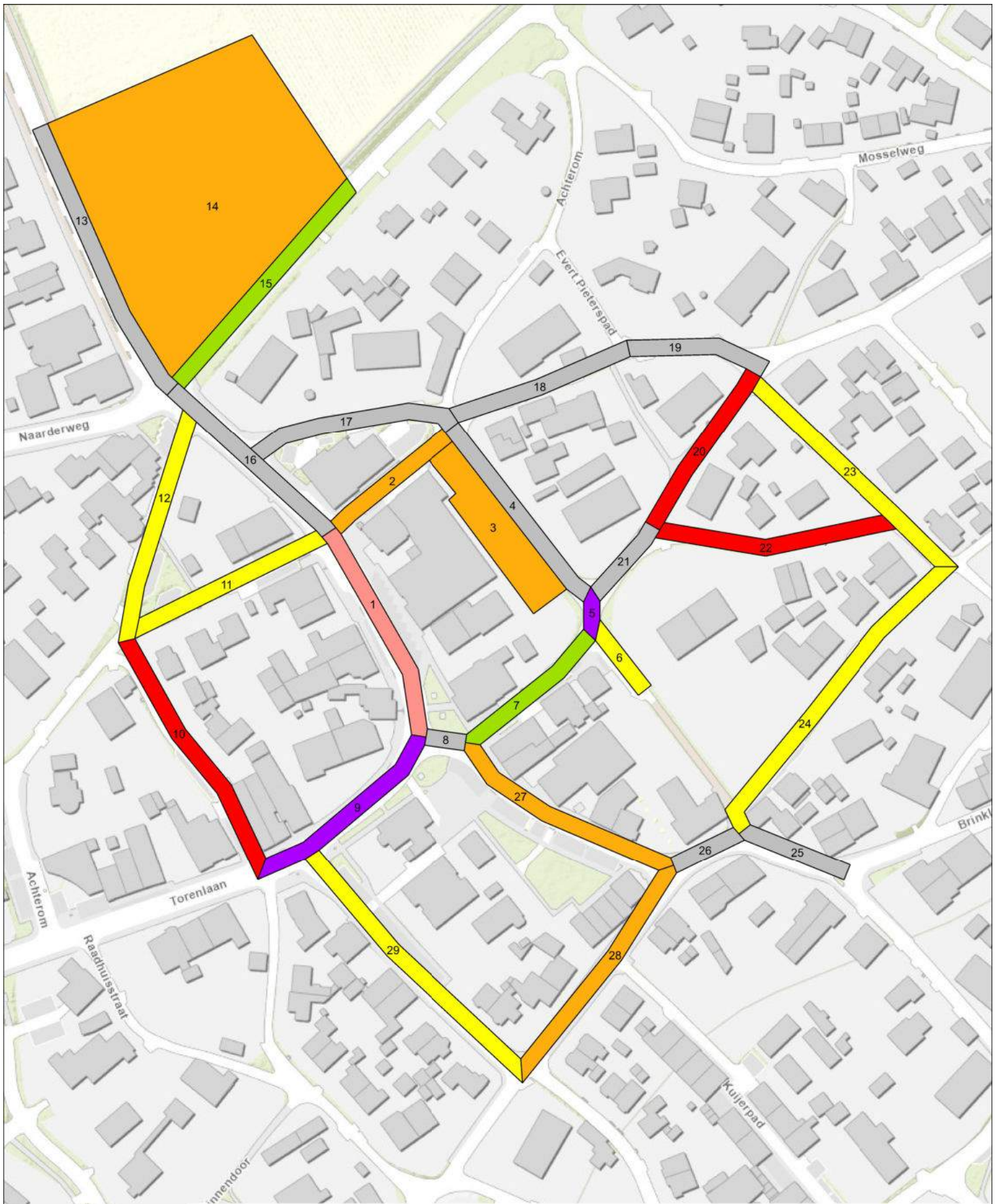
DAG: Vrijdag
DATUM: 27 augustus 2021
TIJD: 15:00 uur

LEGENDA:

- Geen capaciteit
- < 50%
- 50 tot 75%
- 75 tot 90%
- 90 tot 100%
- $\geq 100\%$
- Bezetting zonder capaciteit



BIJZONDERHEDEN:



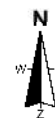
buiten~ruimte

LOCATIE: Huizerweg 8 e.o.,
te Blaricum

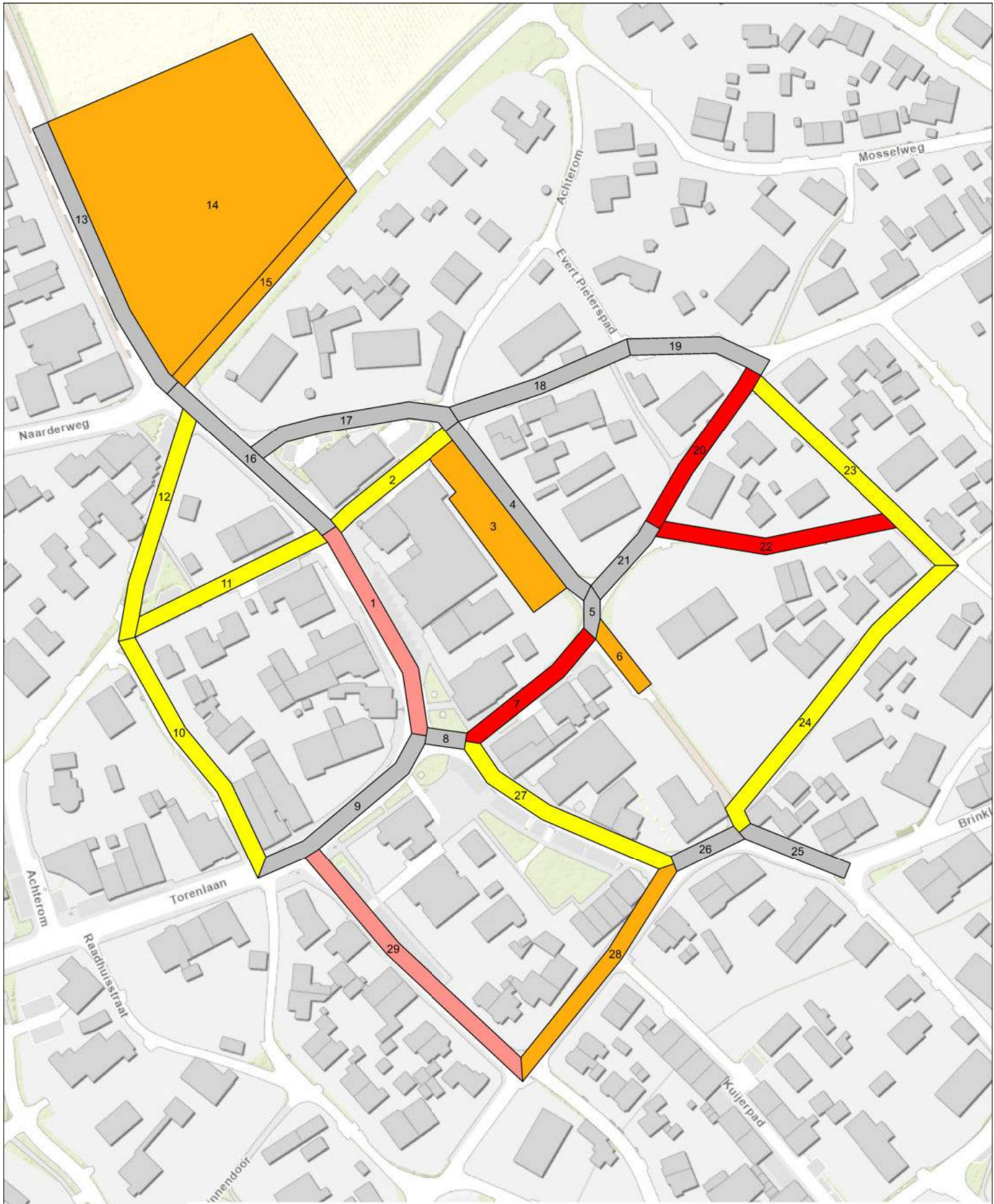
DAG: Vrijdag
DATUM: 27 augustus 2021
TIJD: 16:00 uur

LEGENDA:

- Geen capaciteit
- < 50%
- 50 tot 75%
- 75 tot 90%
- 90 tot 100%
- ≥ 100%
- Bezetting zonder capaciteit



BIJZONDERHEDEN:



buiten~ruimte

LOCATIE: Huizerweg 8 e.o.,
te Blaricum

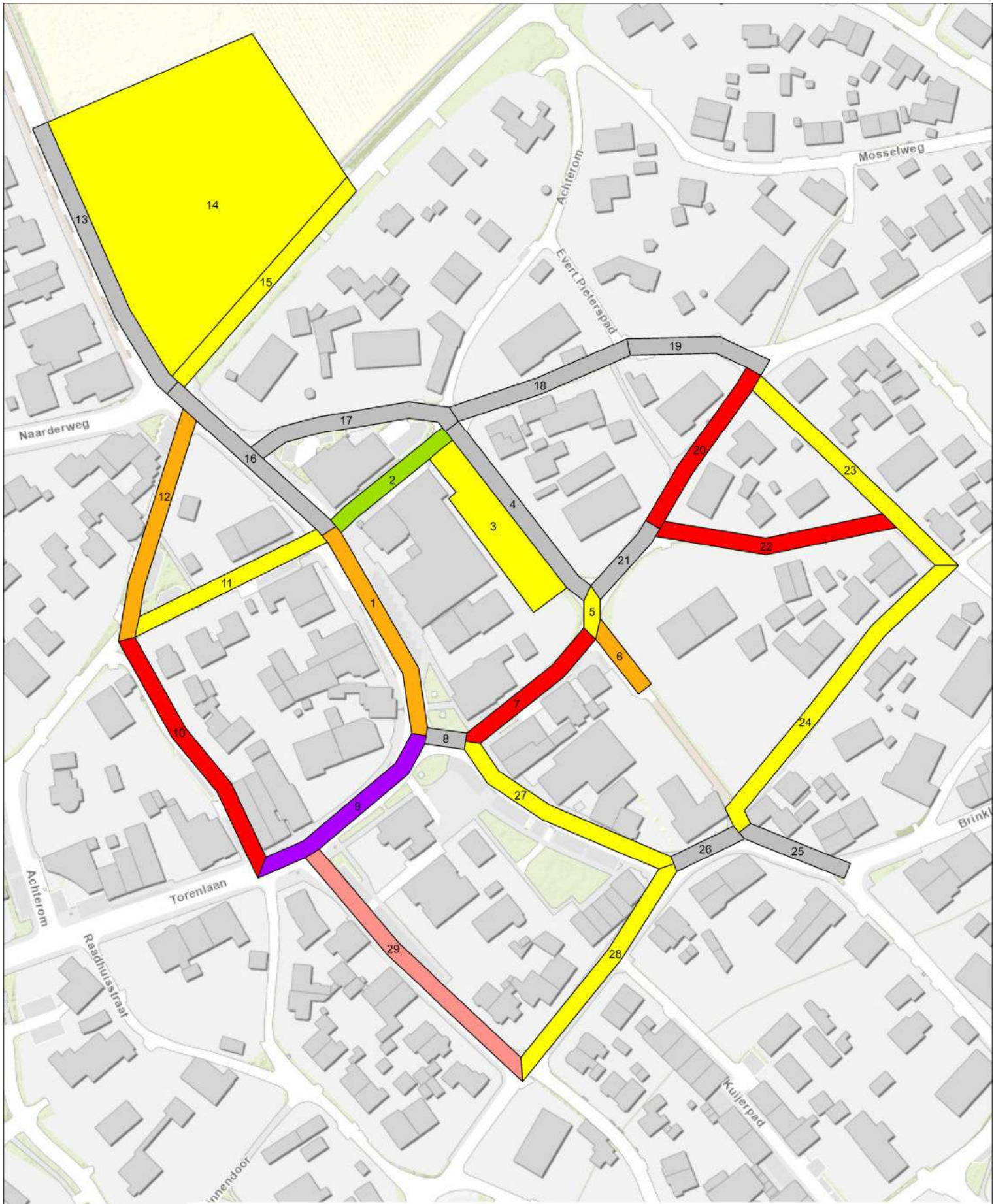
DAG: Vrijdag
DATUM: 27 augustus 2021
TIJD: 17:00 uur

LEGENDA:

- Geen capaciteit
- < 50%
- 50 tot 75%
- 75 tot 90%
- 90 tot 100%
- ≥ 100%
- Bezetting zonder capaciteit



BIJZONDERHEDEN:



buiten~ruimte

LOCATIE: Huizerweg 8 e.o.,
te Blaricum

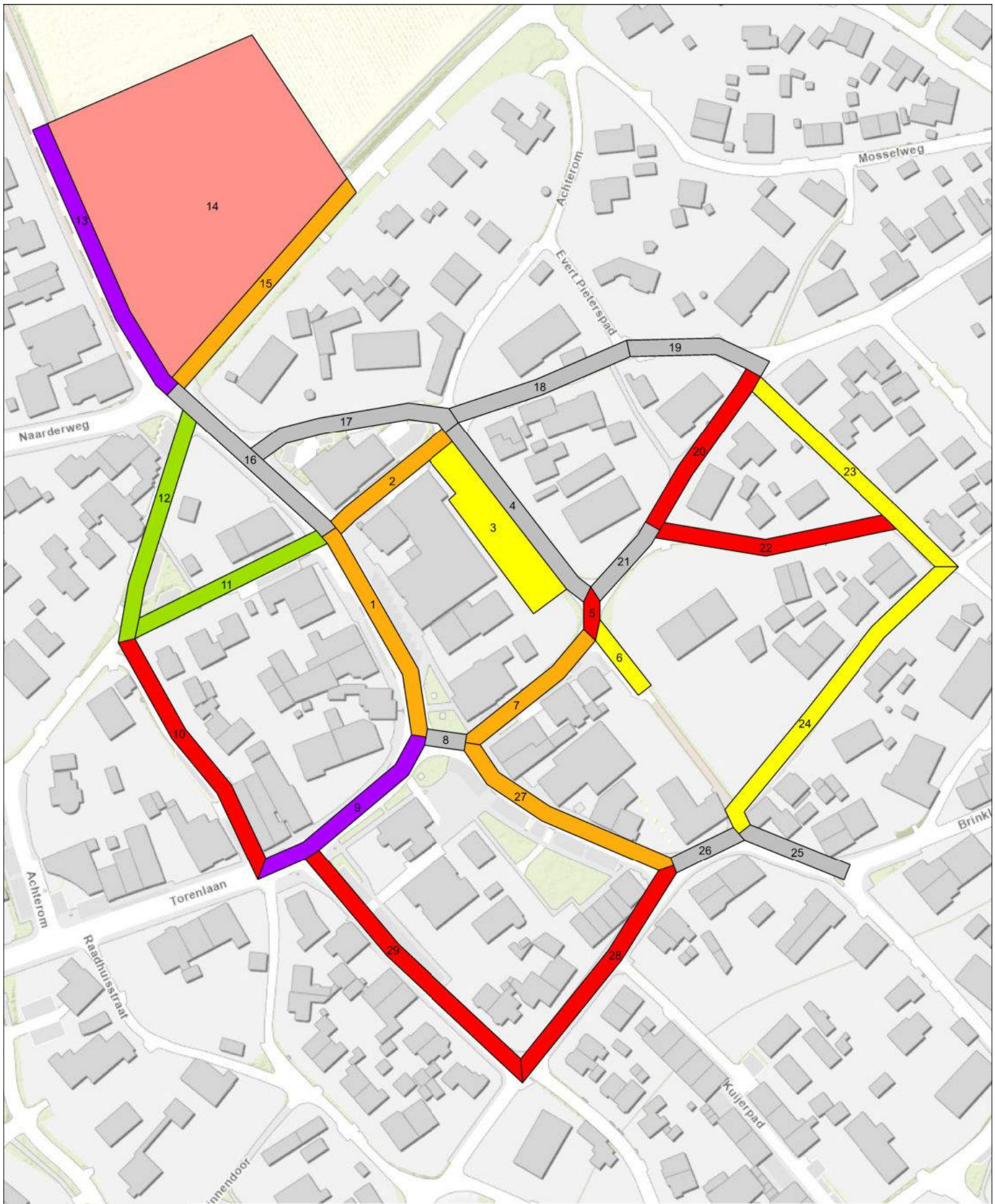
DAG: Vrijdag
DATUM: 27 augustus 2021
TIJD: 18:00 uur

LEGENDA:

- Geen capaciteit
- < 50%
- 50 tot 75%
- 75 tot 90%
- 90 tot 100%
- ≥ 100%
- Bezetting zonder capaciteit



BIJZONDERHEDEN:



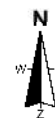
buiten~ruimte

LOCATIE: Huizerweg 8 e.o.,
te Blaricum

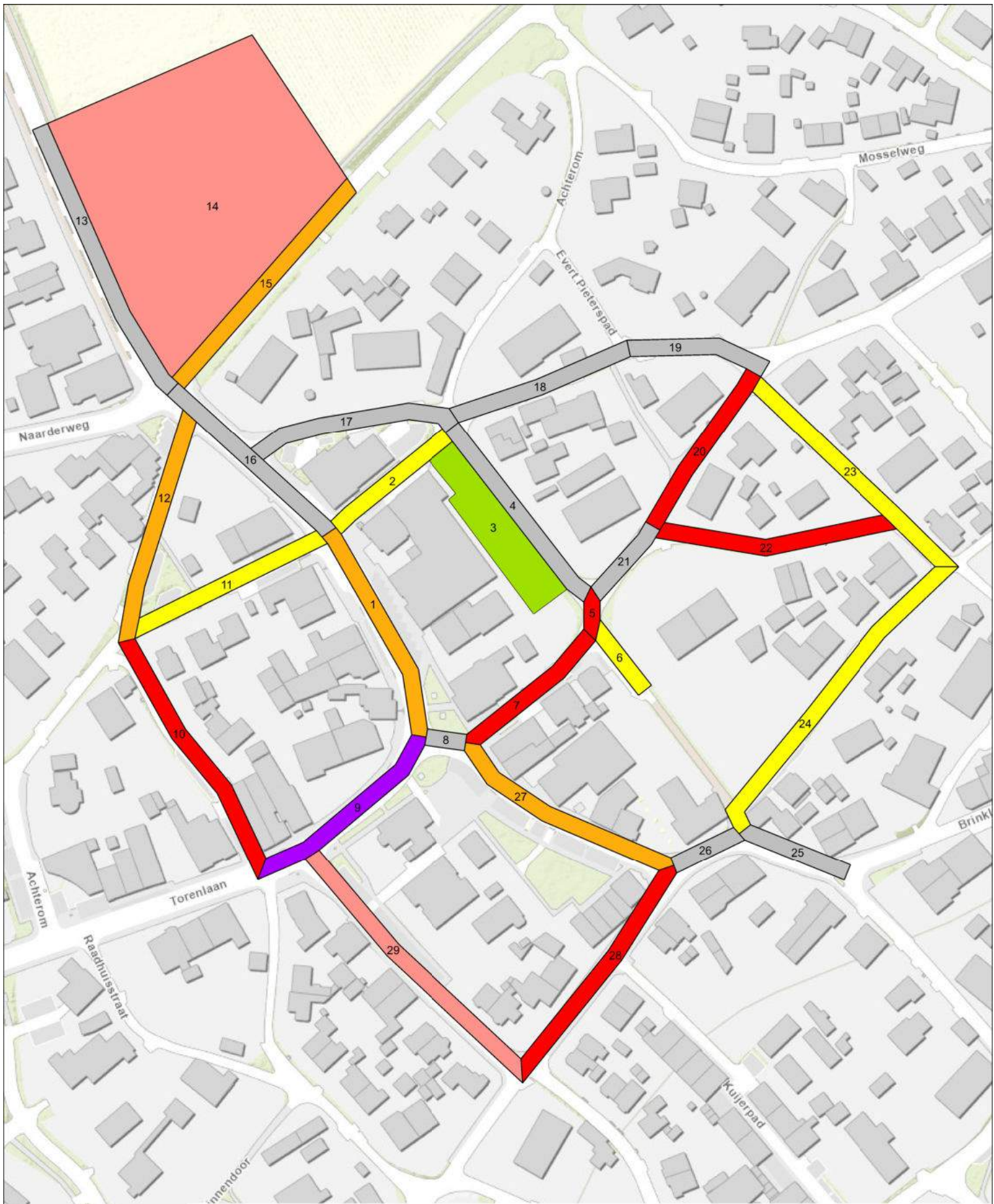
DAG: Vrijdag
DATUM: 27 augustus 2021
TIJD: 19:00 uur

LEGENDA:

- Geen capaciteit
- < 50%
- 50 tot 75%
- 75 tot 90%
- 90 tot 100%
- $\geq 100\%$
- Bezetting zonder capaciteit



BIJZONDERHEDEN:



buitenruimte

LOCATIE: Huizerweg 8 e.o.,
te Blaricum

DAG: Vrijdag
DATUM: 27 augustus 2021
TIJD: 20:00 uur

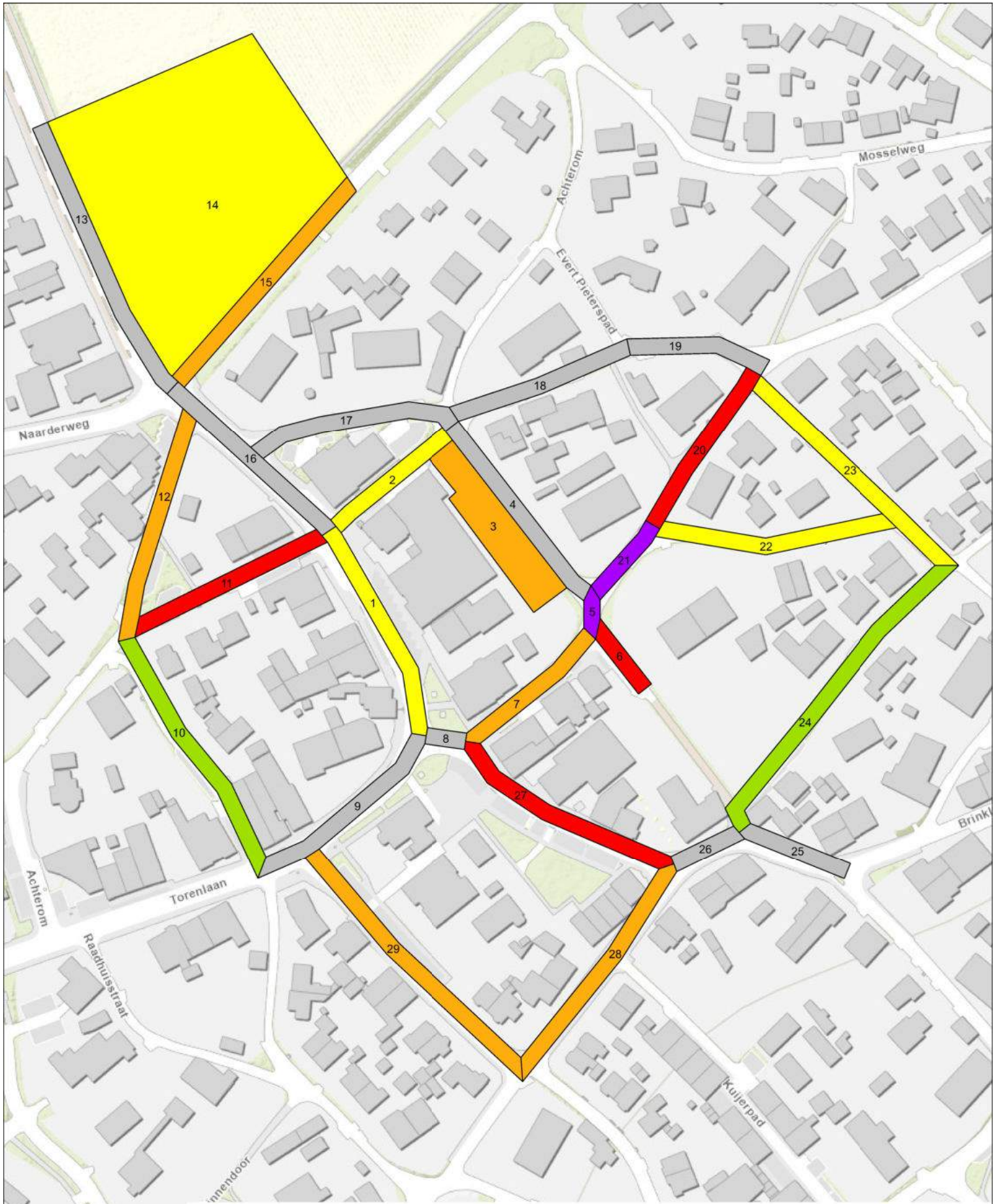
LEGENDA:

- Geen capaciteit
- < 50%
- 50 tot 75%
- 75 tot 90%
- 90 tot 100%
- $\geq 100\%$
- Bezetting zonder capaciteit



BIJZONDERHEDEN:

BIJLAGE II OVERZICHTSKAARTEN ZATERDAG 28 AUGUSTUS 2021



buitenruimte

LOCATIE: Huizerweg 8 e.o.,
te Blaricum

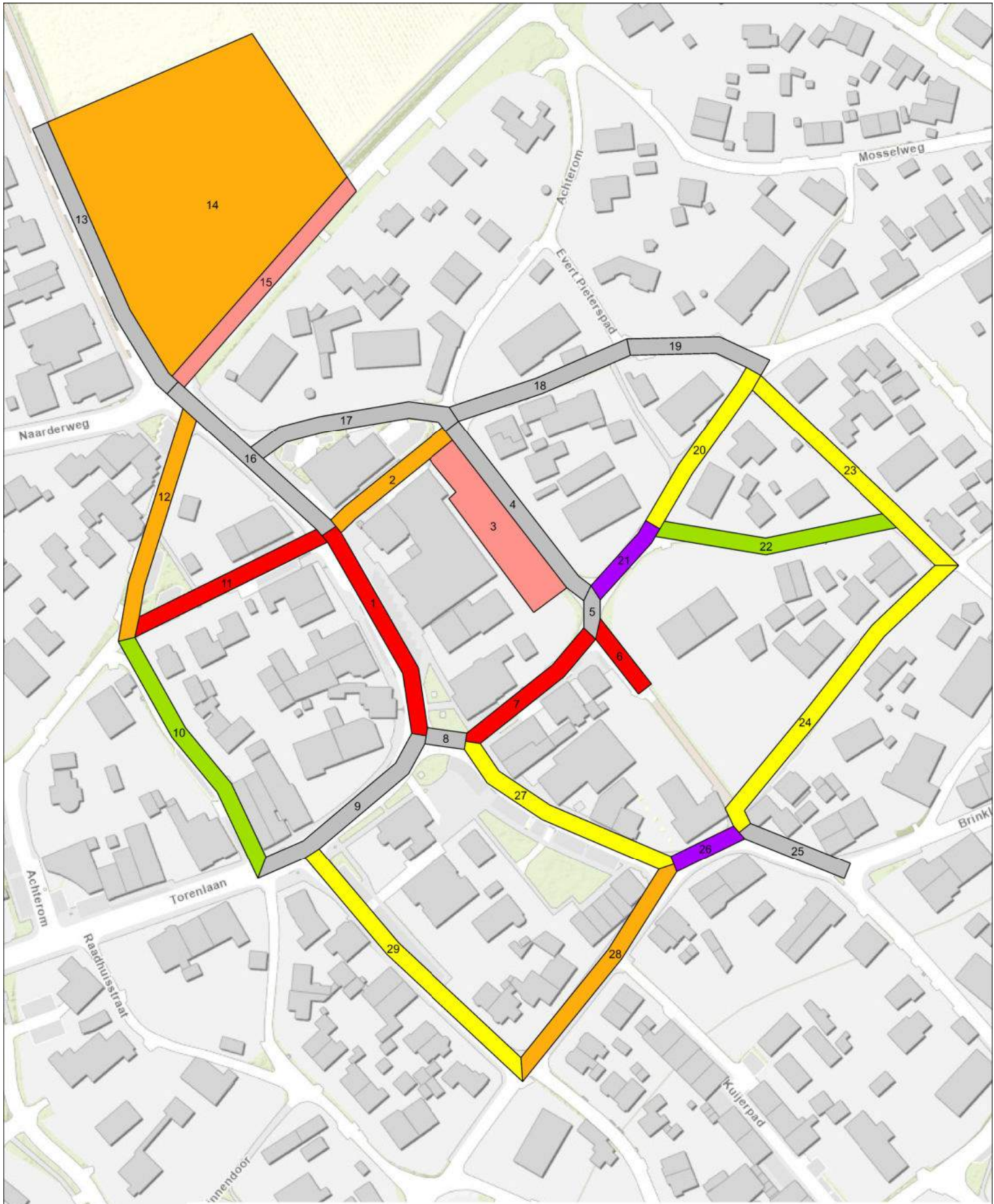
DAG: Zaterdag
DATUM: 28 augustus 2021
TIJD: 13:00 uur

LEGENDA:

- Geen capaciteit
- < 50%
- 50 tot 75%
- 75 tot 90%
- 90 tot 100%
- ≥ 100%
- Bezetting zonder capaciteit



BIJZONDERHEDEN:



buiten~ruimte

LOCATIE: Huizerweg 8 e.o.,
te Blaricum

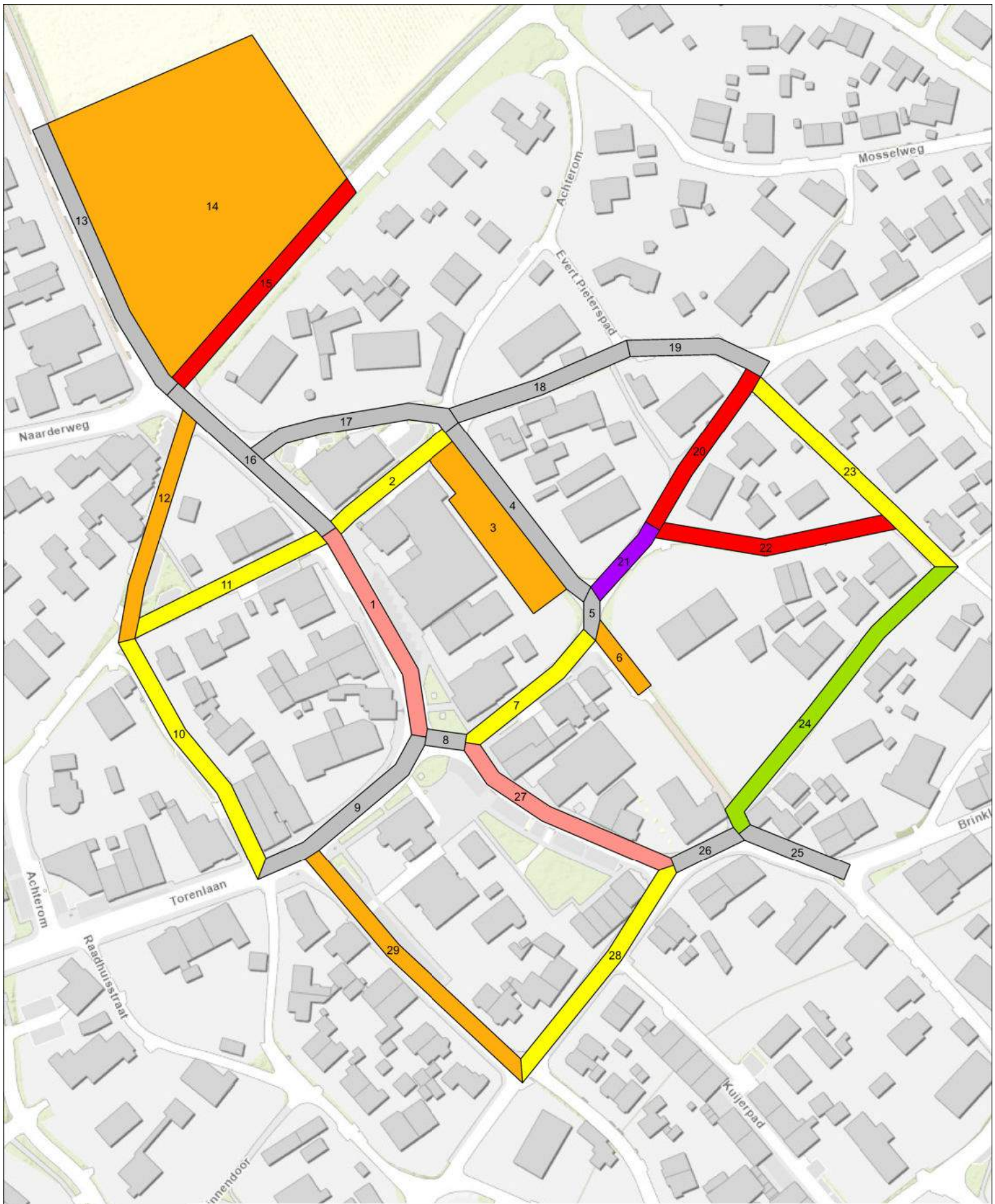
DAG: Zaterdag
DATUM: 28 augustus 2021
TIJD: 14:00 uur

LEGENDA:

- Geen capaciteit
- < 50%
- 50 tot 75%
- 75 tot 90%
- 90 tot 100%
- ≥ 100%
- Bezetting zonder capaciteit



BIJZONDERHEDEN:



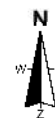
buiten~ruimte

LOCATIE: Huizerweg 8 e.o.,
te Blaricum

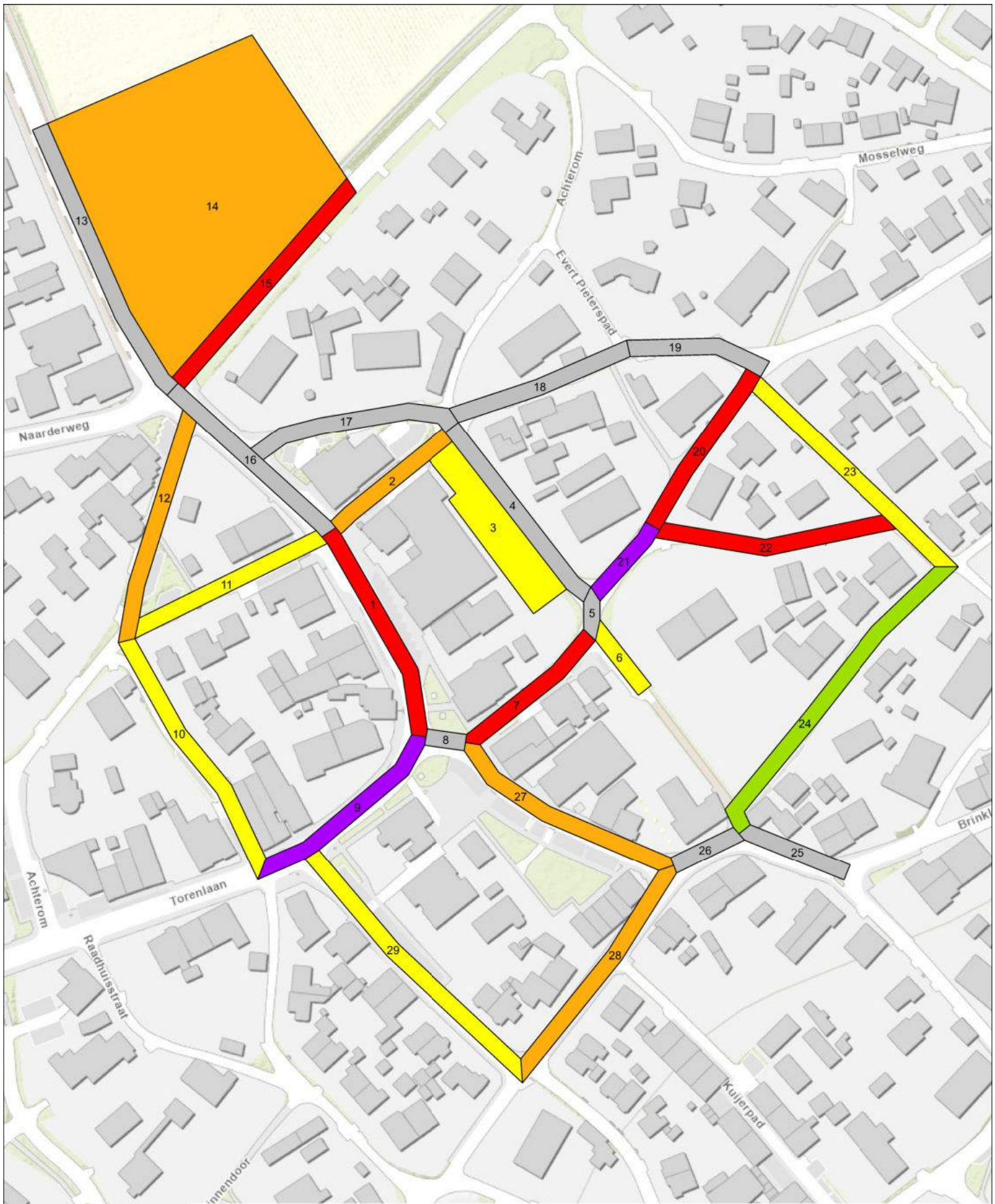
DAG: Zaterdag
DATUM: 28 augustus 2021
TIJD: 15:00 uur

LEGENDA:

- Geen capaciteit
- < 50%
- 50 tot 75%
- 75 tot 90%
- 90 tot 100%
- $\geq 100\%$
- Bezetting zonder capaciteit



BIJZONDERHEDEN:



buiten~ruimte

LOCATIE: Huizerweg 8 e.o.,
te Blaricum

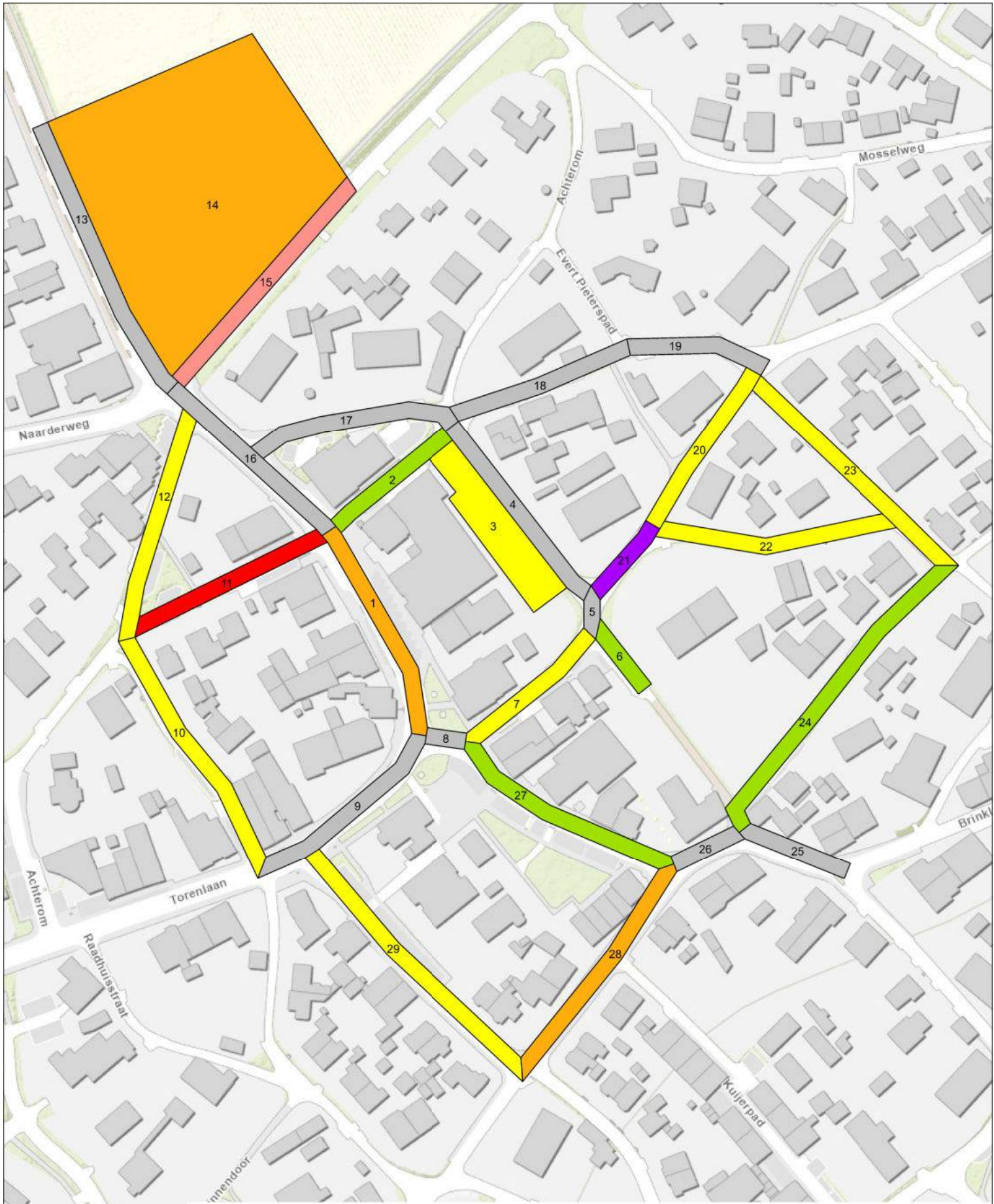
DAG: Zaterdag
DATUM: 28 augustus 2021
TIJD: 16:00 uur

LEGENDA:

- Geen capaciteit
- < 50%
- 50 tot 75%
- 75 tot 90%
- 90 tot 100%
- $\geq 100\%$
- Bezetting zonder capaciteit



BIJZONDERHEDEN:



buiten~ruimte

LOCATIE: Huizerweg 8 e.o.,
te Blaricum

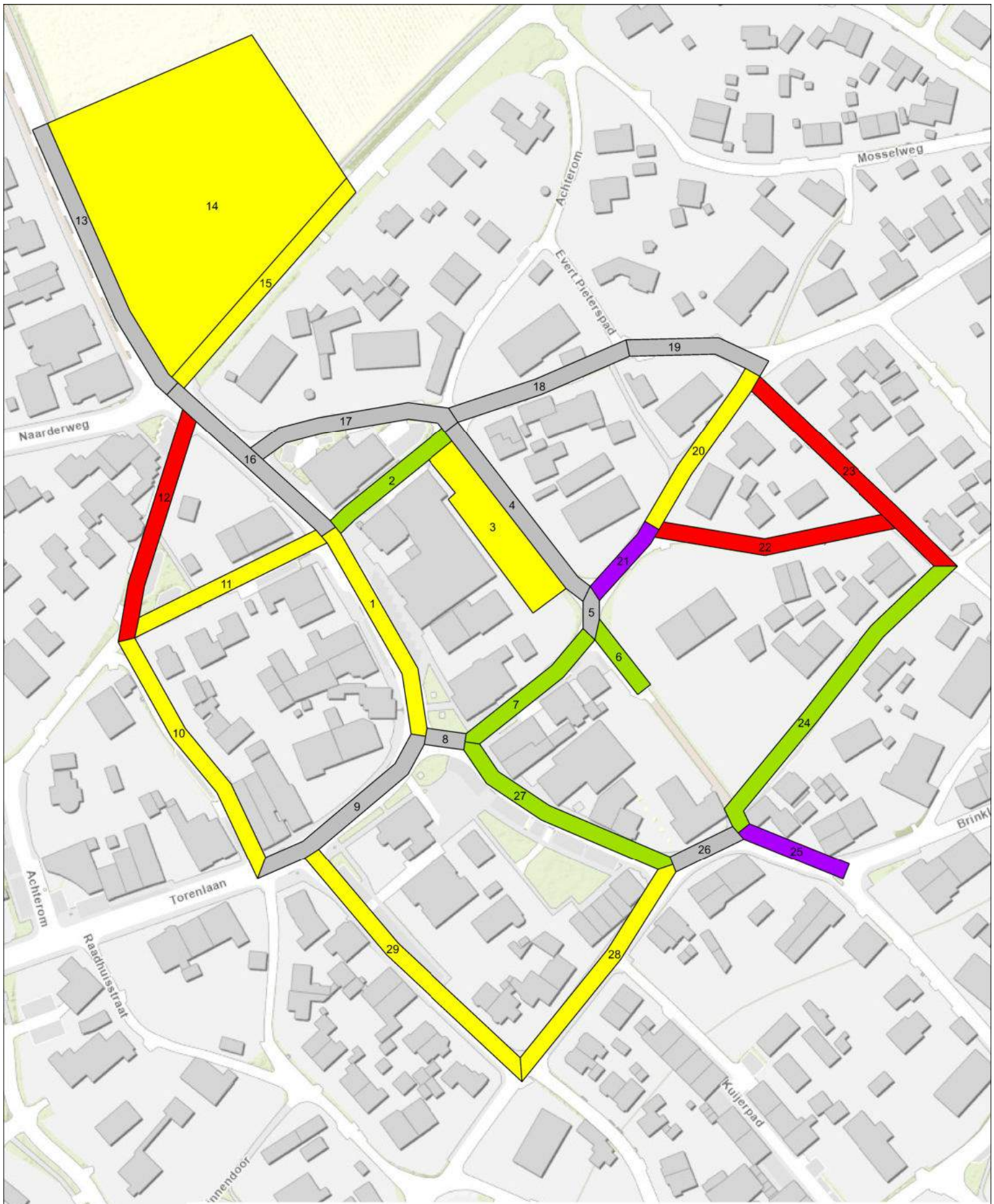
DAG: Zaterdag
DATUM: 28 augustus 2021
TIJD: 17:00 uur

LEGENDA:

- Geen capaciteit
- < 50%
- 50 tot 75%
- 75 tot 90%
- 90 tot 100%
- ≥ 100%
- Bezetting zonder capaciteit



BIJZONDERHEDEN:



buitenruimte

LOCATIE: Huizerweg 8 e.o.,
te Blaricum

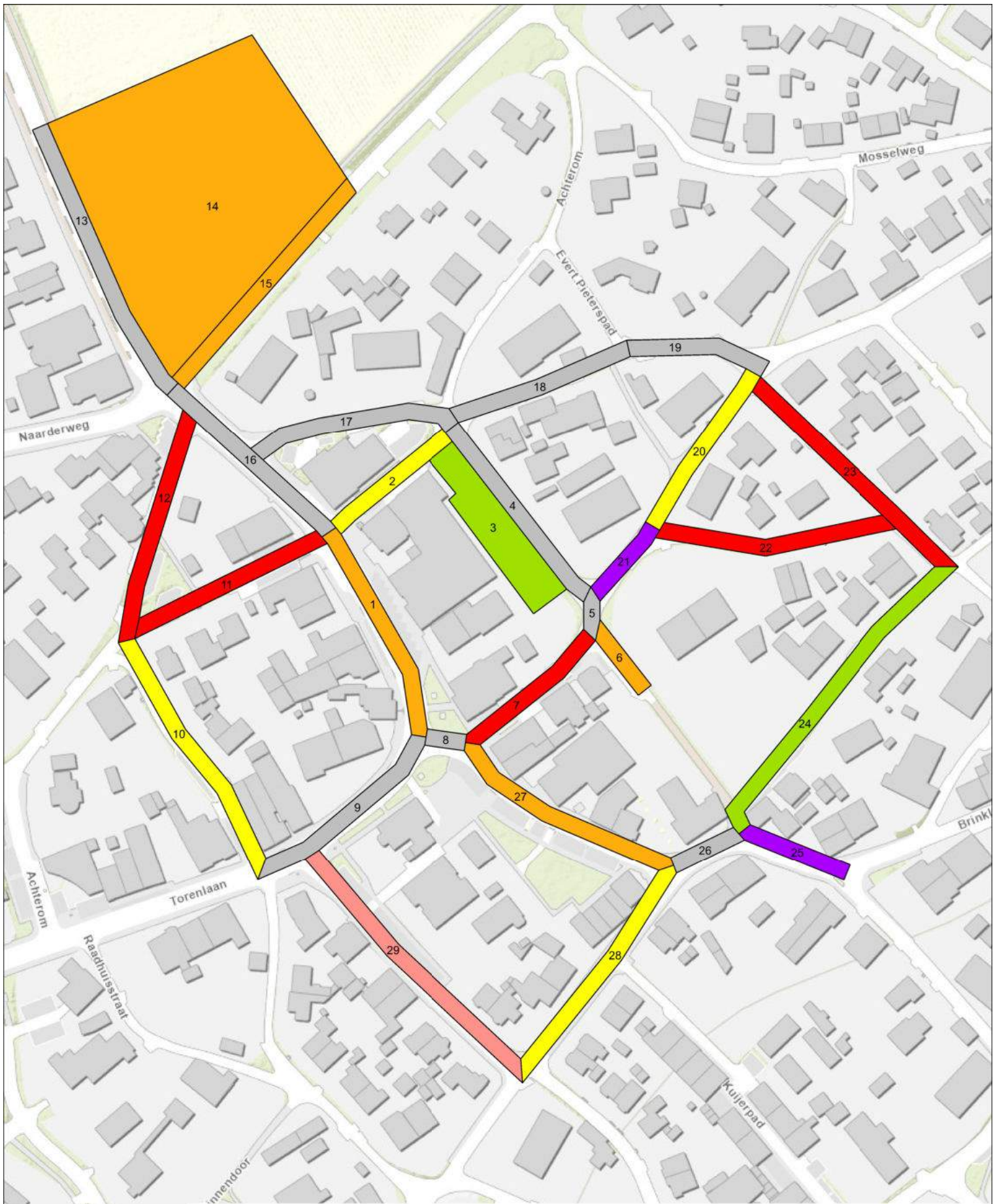
DAG: Zaterdag
DATUM: 28 augustus 2021
TIJD: 18:00 uur

LEGENDA:

- Geen capaciteit
- < 50%
- 50 tot 75%
- 75 tot 90%
- 90 tot 100%
- Bezetting zonder capaciteit



BIJZONDERHEDEN:



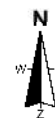
buiten~ruimte

LOCATIE: Huizerweg 8 e.o.,
te Blaricum

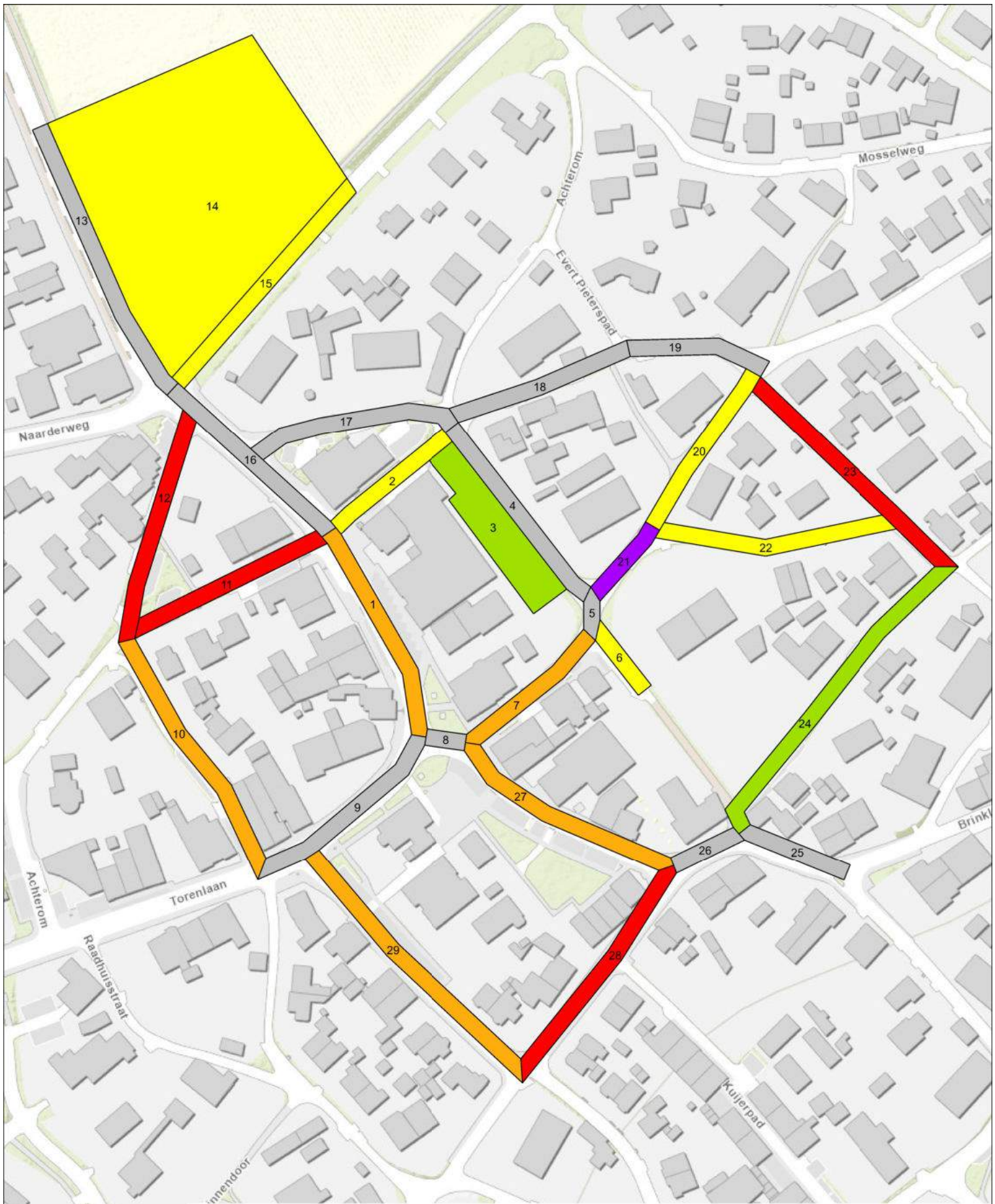
DAG: Zaterdag
DATUM: 28 augustus 2021
TIJD: 19:00 uur

LEGENDA:

- Geen capaciteit
- < 50%
- 50 tot 75%
- 75 tot 90%
- 90 tot 100%
- ≥ 100%
- Bezetting zonder capaciteit



BIJZONDERHEDEN:



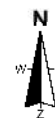
buiten~ruimte

LOCATIE: Huizerweg 8 e.o.,
te Blaricum

DAG: Zaterdag
DATUM: 28 augustus 2021
TIJD: 20:00 uur

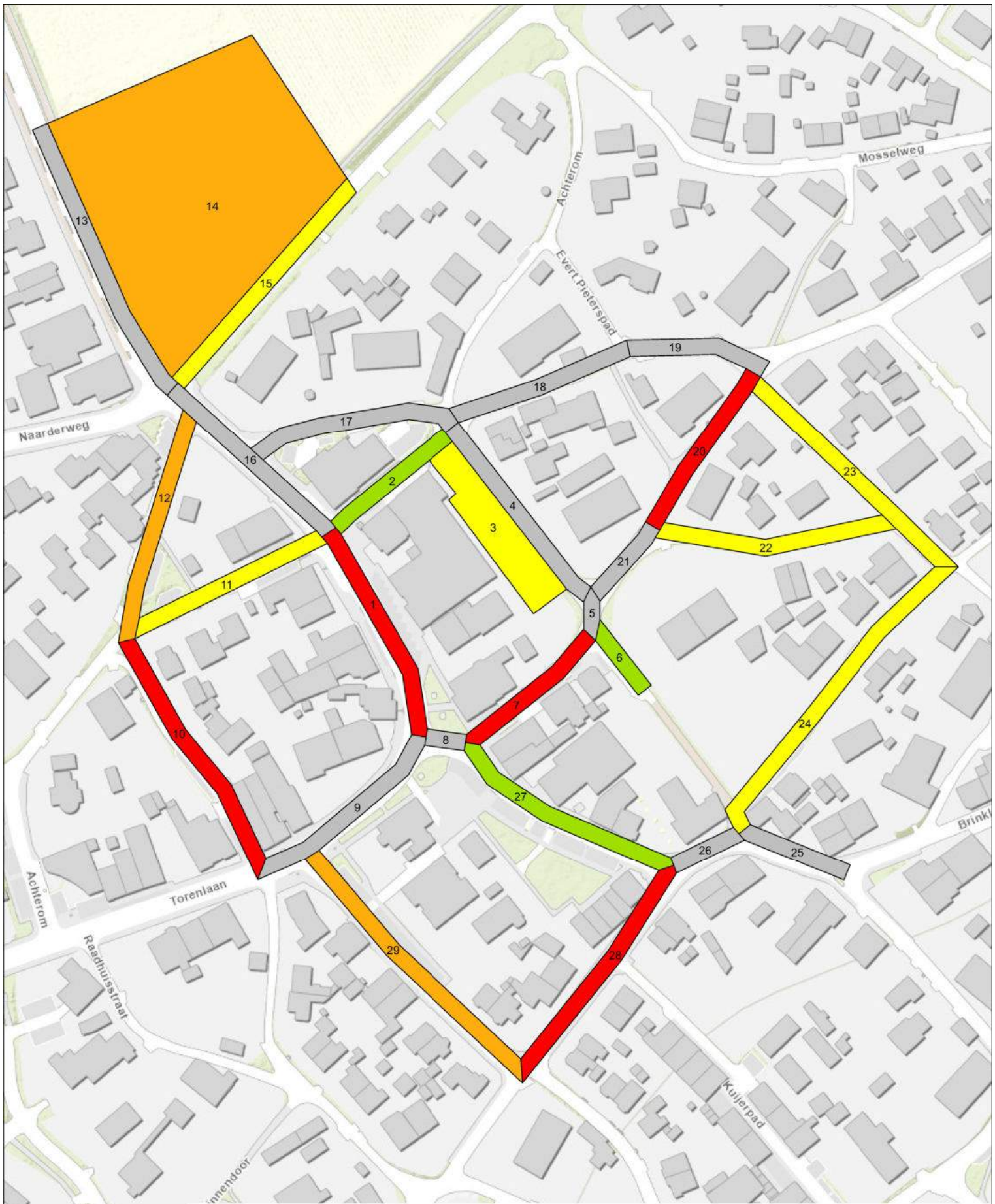
LEGENDA:

- Geen capaciteit
- < 50%
- 50 tot 75%
- 75 tot 90%
- 90 tot 100%
- Bezetting zonder capaciteit



BIJZONDERHEDEN:

BIJLAGE III OVERZICHTSKAARTEN VRIJDAG 3 SEPTEMBER 2021



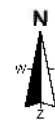
buiten~ruimte

LOCATIE: Huizerweg 8 e.o.,
te Blaricum

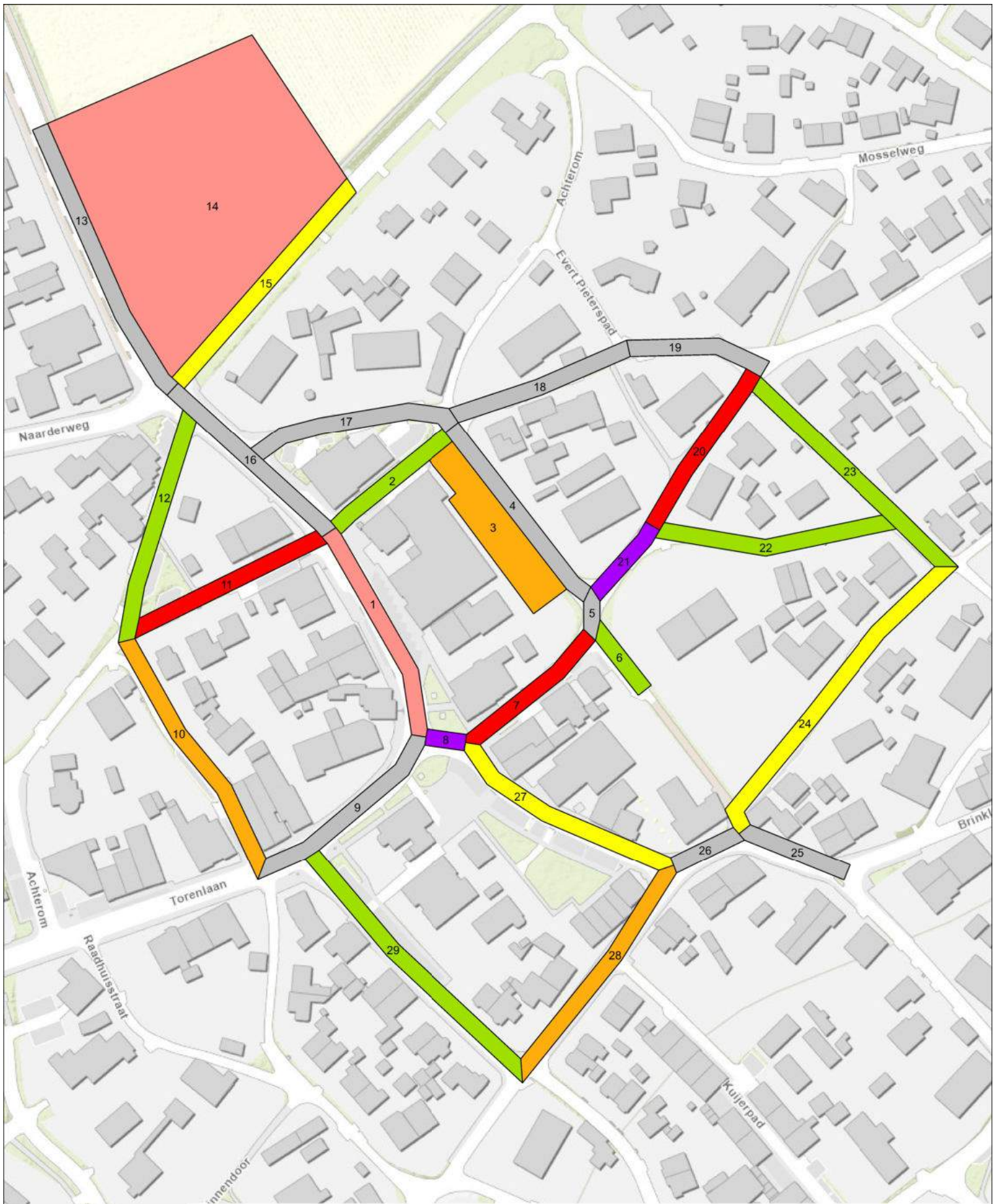
DAG: Vrijdag
DATUM: 03 september 2021
TIJD: 13:00 uur

LEGENDA:

- Geen capaciteit
- < 50%
- 50 tot 75%
- 75 tot 90%
- 90 tot 100%
- Bezetting zonder capaciteit



BIJZONDERHEDEN:



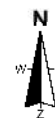
buiten~ruimte

LOCATIE: Huizerweg 8 e.o.,
te Blaricum

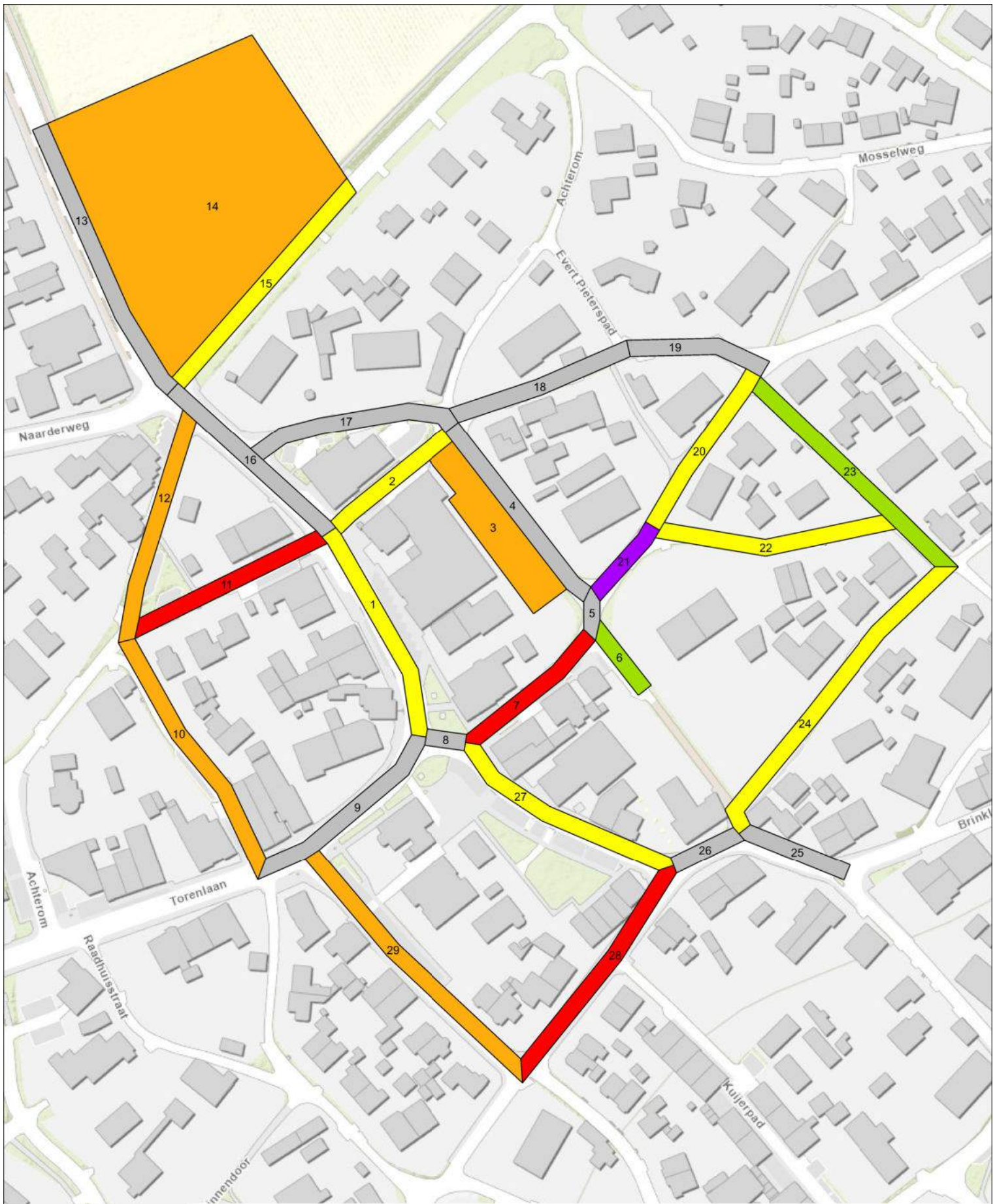
DAG: Vrijdag
DATUM: 03 september 2021
TIJD: 14:00 uur

LEGENDA:

- Geen capaciteit
- < 50%
- 50 tot 75%
- 75 tot 90%
- 90 tot 100%
- \geq 100%
- Bezetting zonder capaciteit



BIJZONDERHEDEN:



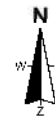
buiten~ruimte

LOCATIE: Huizerweg 8 e.o.,
te Blaricum

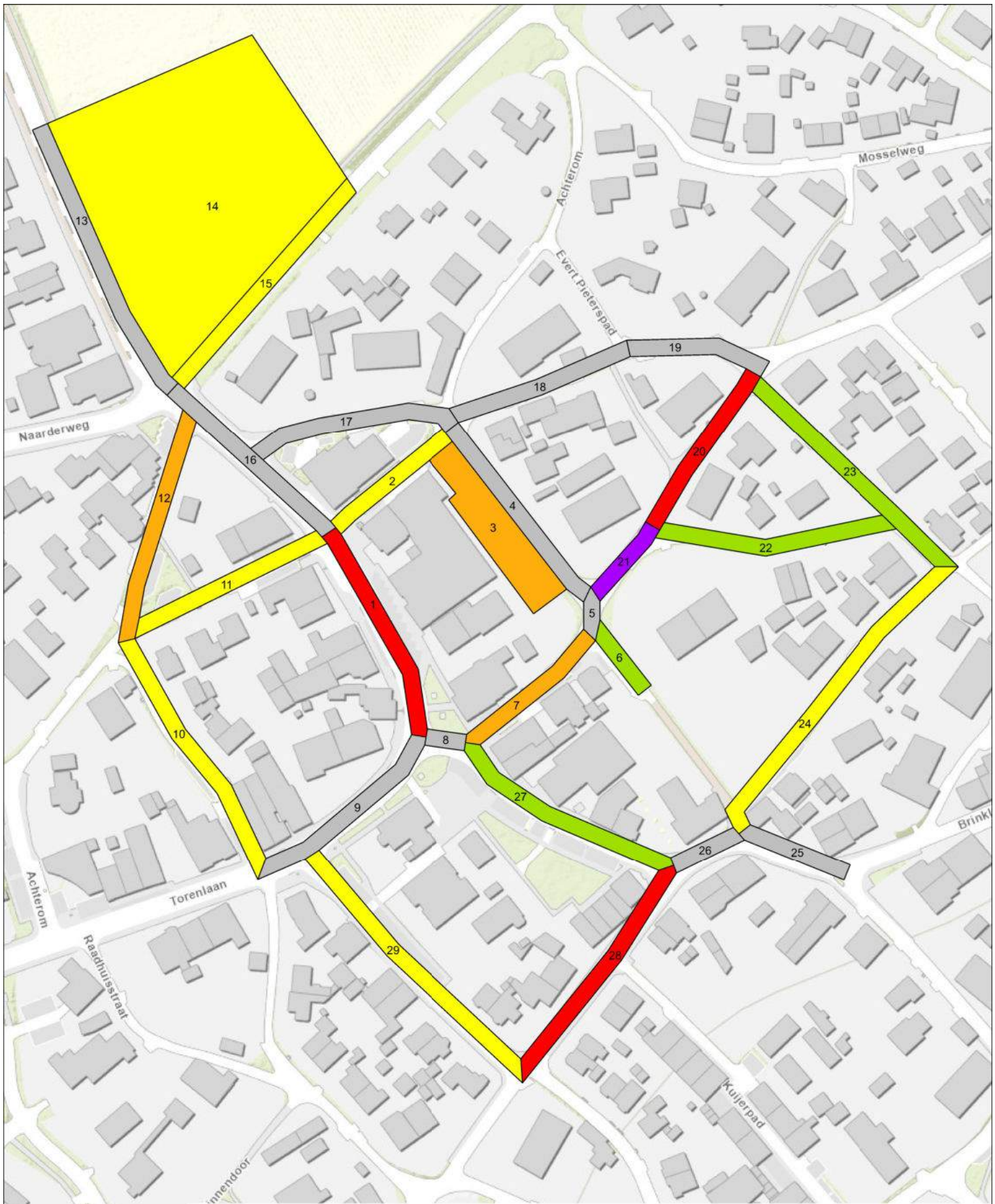
DAG: Vrijdag
DATUM: 03 september 2021
TIJD: 15:00 uur

LEGENDA:

- Geen capaciteit
- < 50%
- 50 tot 75%
- 75 tot 90%
- 90 tot 100%
- $\geq 100\%$
- Bezetting zonder capaciteit



BIJZONDERHEDEN:



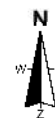
buiten~ruimte

LOCATIE: Huizerweg 8 e.o.,
te Blaricum

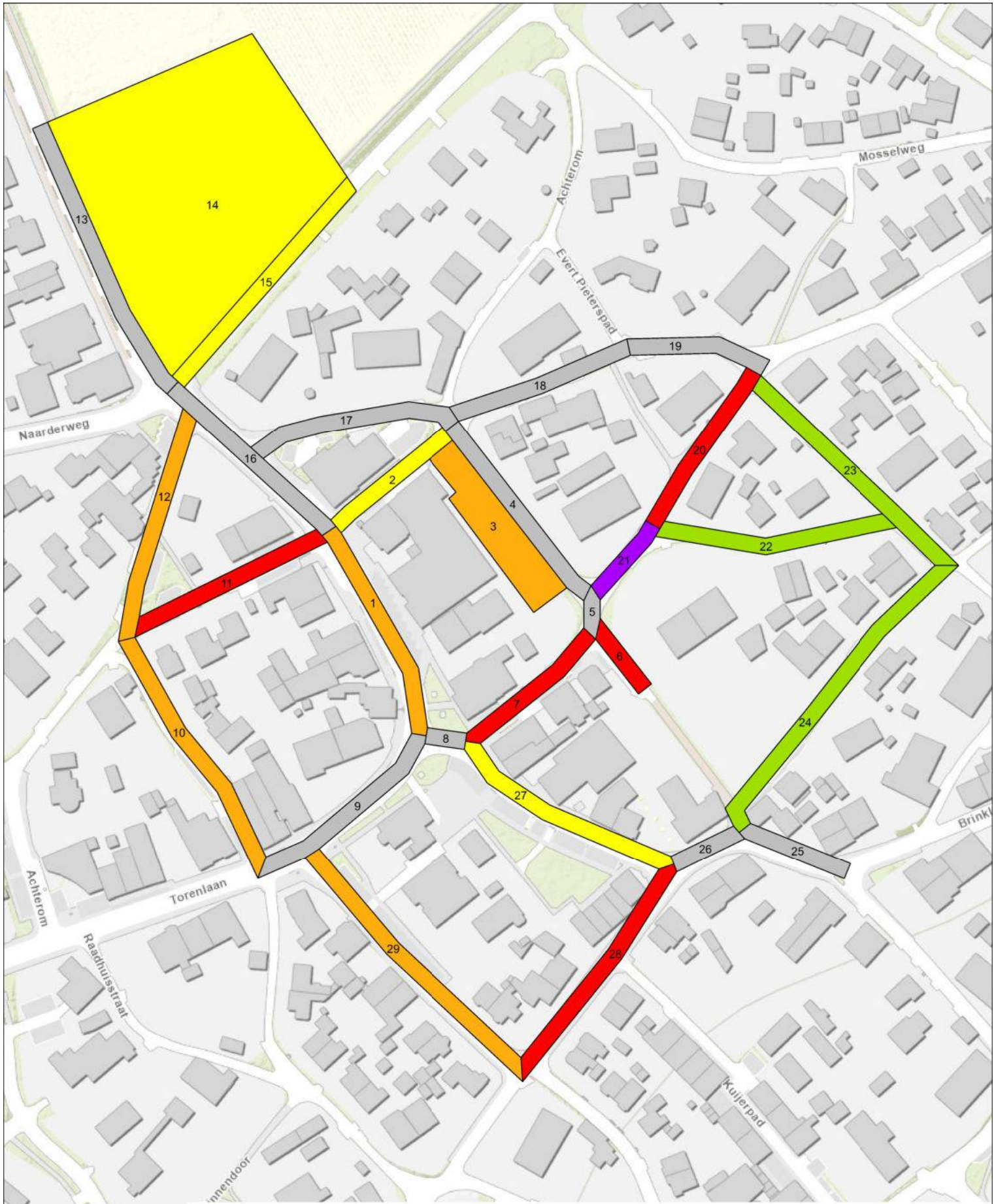
DAG: Vrijdag
DATUM: 03 september 2021
TIJD: 16:00 uur

LEGENDA:

- Geen capaciteit
- < 50%
- 50 tot 75%
- 75 tot 90%
- 90 tot 100%
- $\geq 100\%$
- Bezetting zonder capaciteit



BIJZONDERHEDEN:



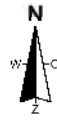
buiten~ruimte

LOCATIE: Huizerweg 8 e.o.,
te Blaricum

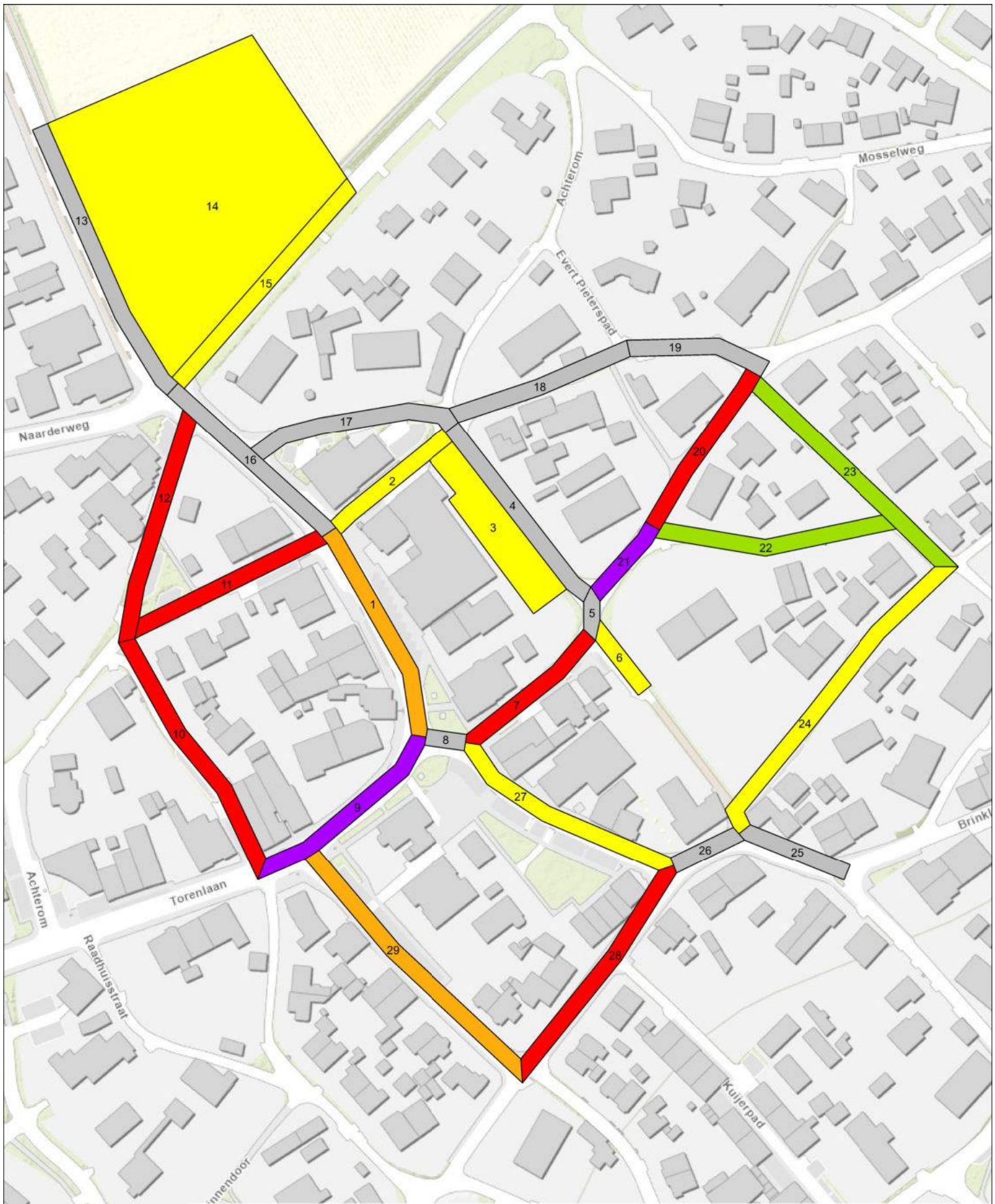
DAG: Vrijdag
DATUM: 03 september 2021
TIJD: 17:00 uur

LEGENDA:

- Geen capaciteit
- < 50%
- 50 tot 75%
- 75 tot 90%
- 90 tot 100%
- $\geq 100\%$
- Bezetting zonder capaciteit



BIJZONDERHEDEN:



buiten~ruimte

LOCATIE: Huizerweg 8 e.o.,
te Blaricum

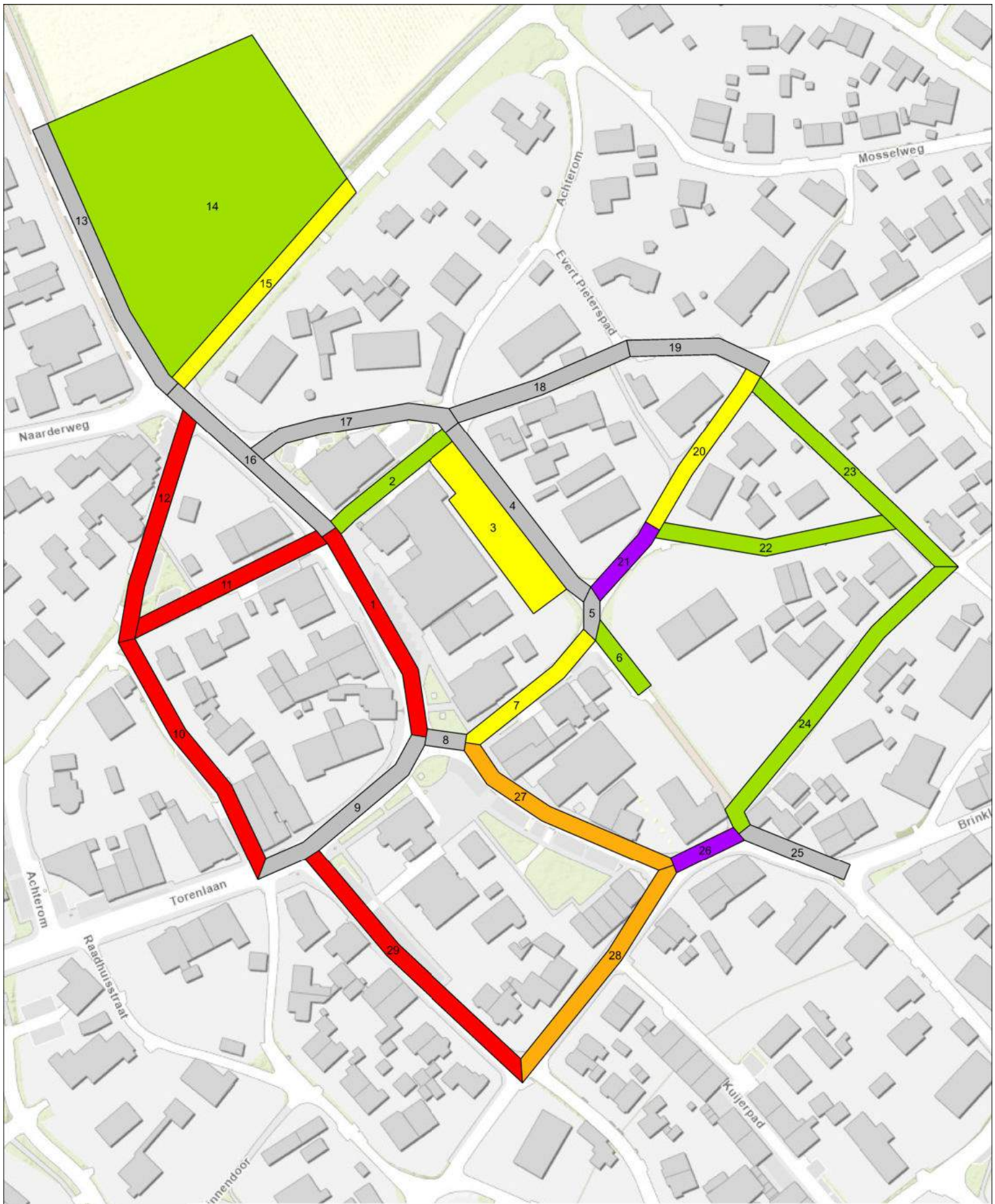
DAG: Vrijdag
DATUM: 03 september 2021
TIJD: 18:00 uur

LEGENDA:

- Geen capaciteit
- < 50%
- 50 tot 75%
- 75 tot 90%
- 90 tot 100%
- $\geq 100\%$
- Bezetting zonder capaciteit



BIJZONDERHEDEN:



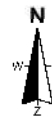
buiten~ruimte

LOCATIE: Huizerweg 8 e.o.,
te Blaricum

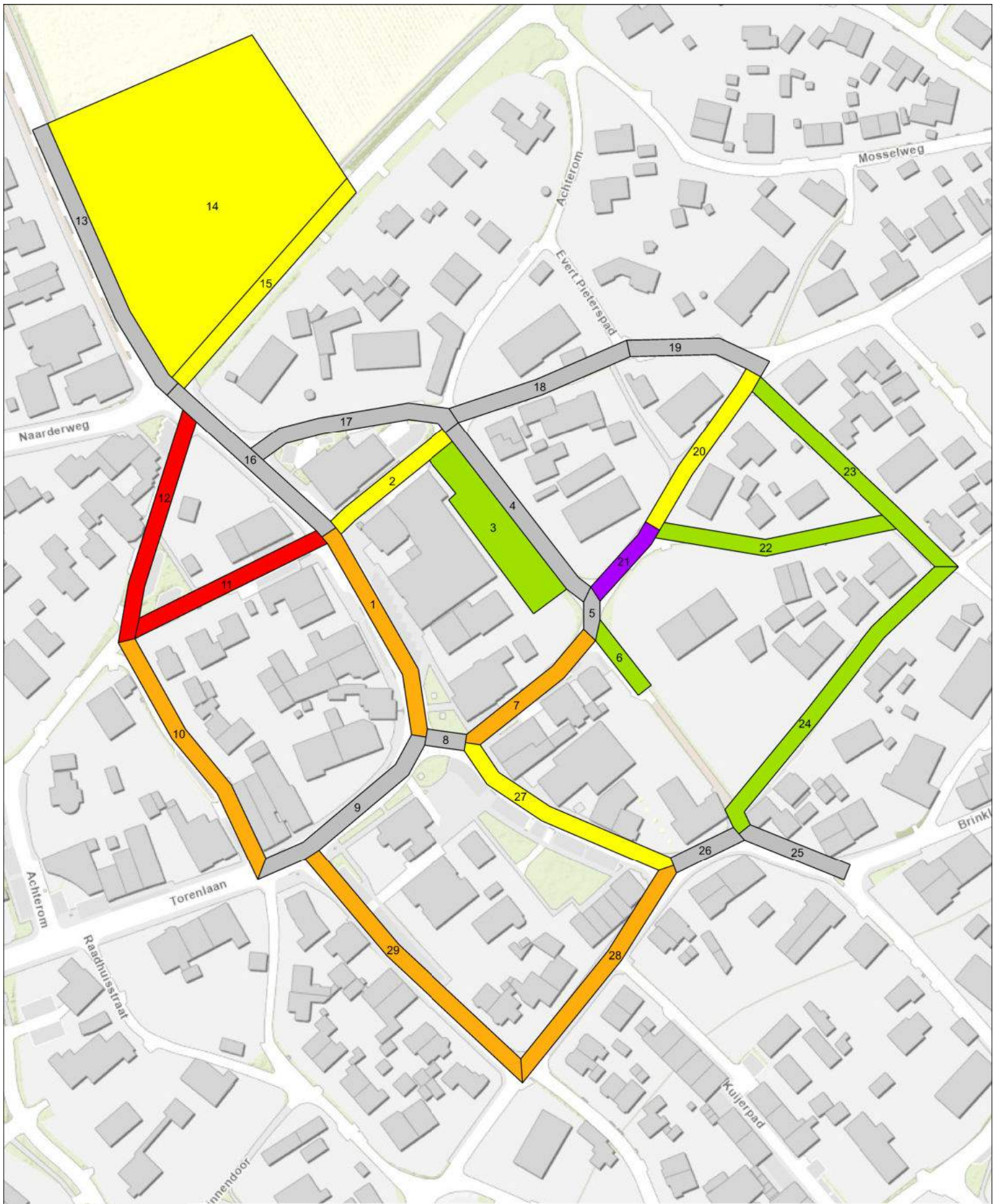
DAG: Vrijdag
DATUM: 03 september 2021
TIJD: 19:00 uur

LEGENDA:

- Geen capaciteit
- < 50%
- 50 tot 75%
- 75 tot 90%
- 90 tot 100%
- $\geq 100\%$
- Bezetting zonder capaciteit



BIJZONDERHEDEN:



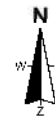
buiten~ruimte

LOCATIE: Huizerweg 8 e.o.,
te Blaricum

DAG: Vrijdag
DATUM: 03 september 2021
TIJD: 20:00 uur

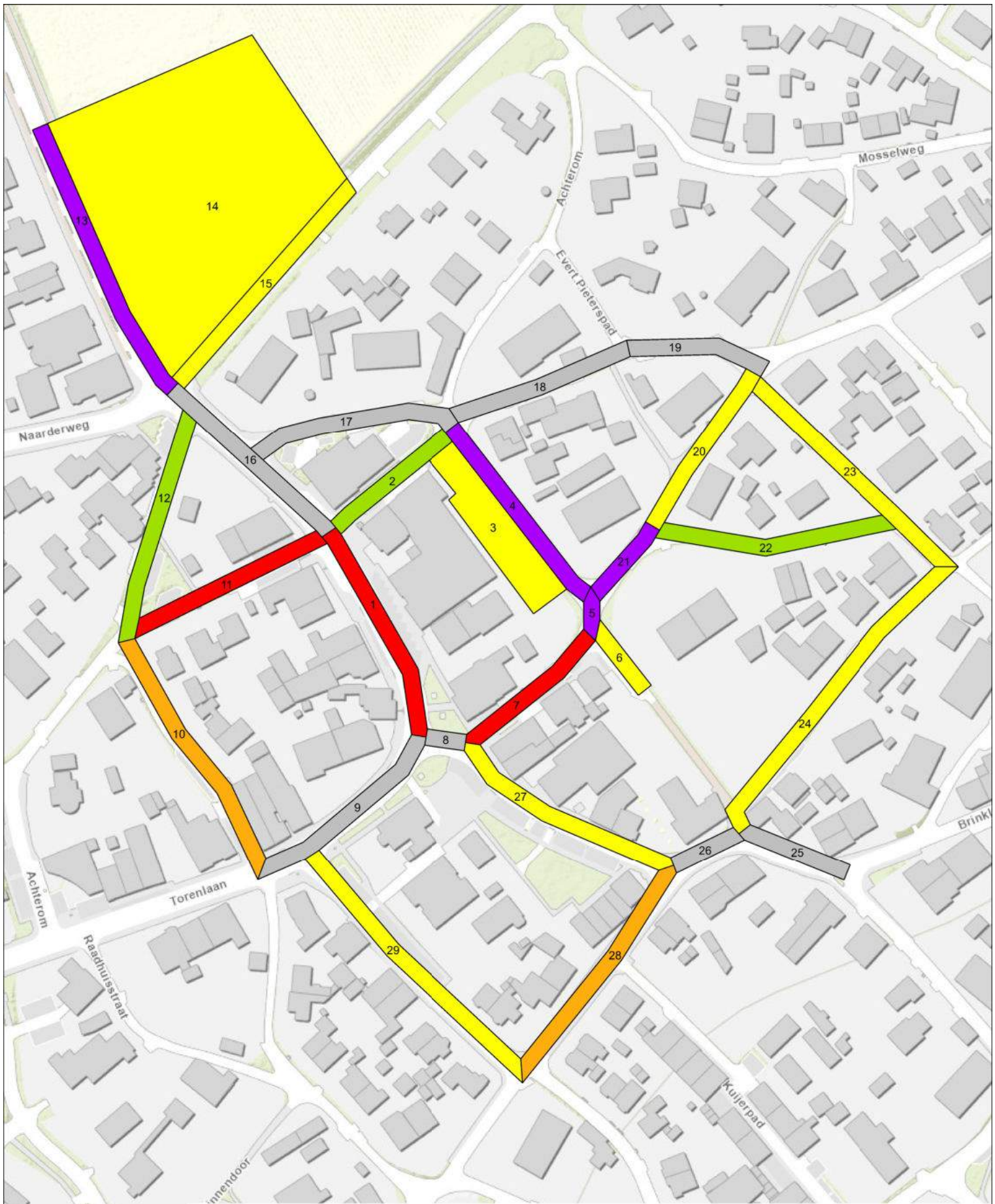
LEGENDA:

- Geen capaciteit
- < 50%
- 50 tot 75%
- 75 tot 90%
- 90 tot 100%
- Bezetting zonder capaciteit



BIJZONDERHEDEN:

BIJLAGE IV OVERZICHTSKAARTEN ZATERDAG 4 SEPTEMBER 2021



buitenruimte

LOCATIE: Huizerweg 8 e.o.,
te Blaricum

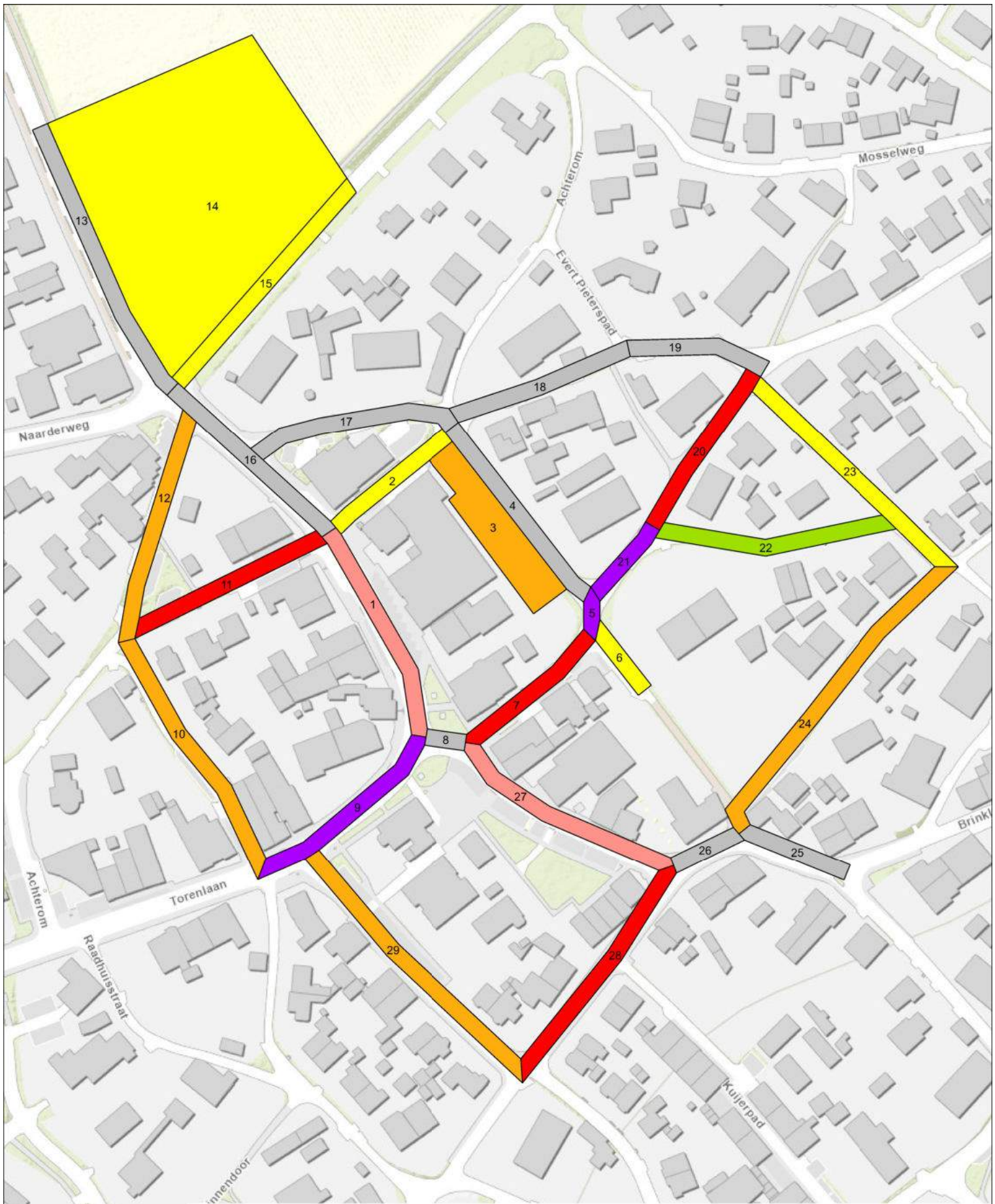
DAG: Zaterdag
DATUM: 04 september 2021
TIJD: 13:00 uur

LEGENDA:

- Geen capaciteit
- < 50%
- 50 tot 75%
- 75 tot 90%
- 90 tot 100%
- $\geq 100\%$
- Bezetting zonder capaciteit



BIJZONDERHEDEN:



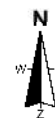
buiten~ruimte

LOCATIE: Huizerweg 8 e.o.,
te Blaricum

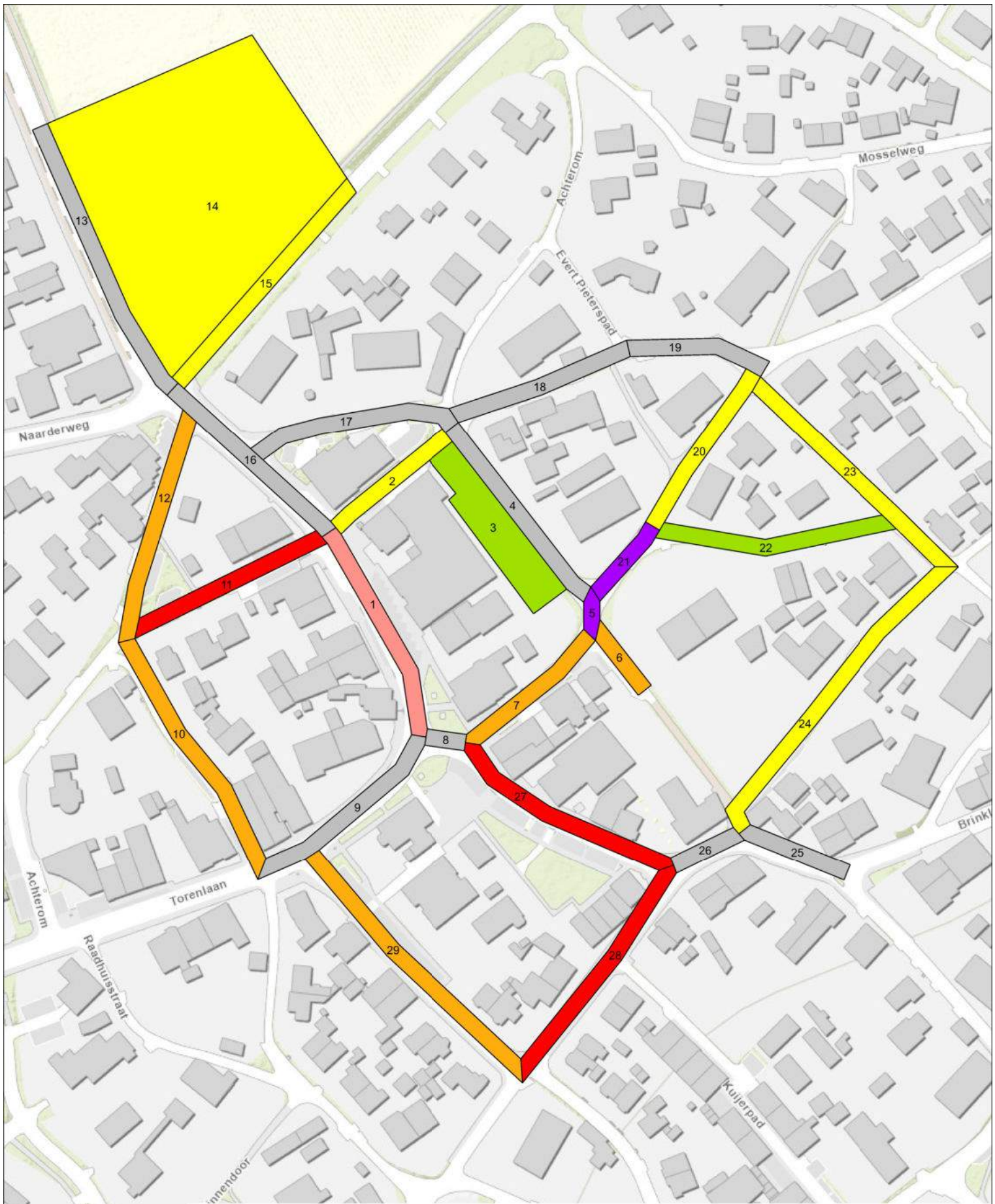
DAG: Zaterdag
DATUM: 04 september 2021
TIJD: 14:00 uur

LEGENDA:

- Geen capaciteit
- < 50%
- 50 tot 75%
- 75 tot 90%
- 90 tot 100%
- $\geq 100\%$
- Bezetting zonder capaciteit



BIJZONDERHEDEN:



buiten~ruimte

LOCATIE: Huizerweg 8 e.o.,
te Blaricum

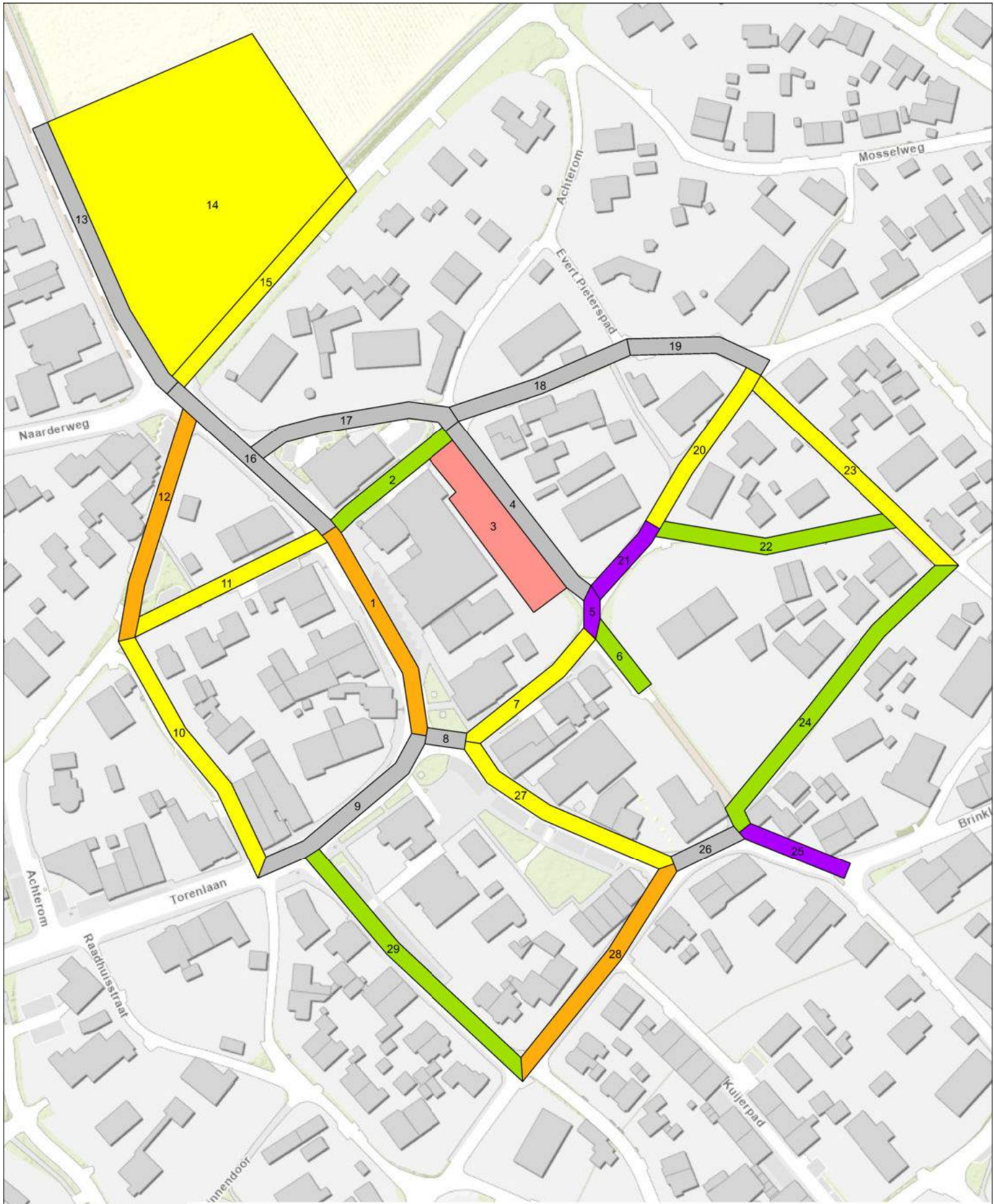
DAG: Zaterdag
DATUM: 04 september 2021
TIJD: 15:00 uur

LEGENDA:

- Geen capaciteit
- < 50%
- 50 tot 75%
- 75 tot 90%
- 90 tot 100%
- $\geq 100\%$
- Bezetting zonder capaciteit



BIJZONDERHEDEN:



buiten~ruimte

LOCATIE: Huizerweg 8 e.o.,
te Blaricum

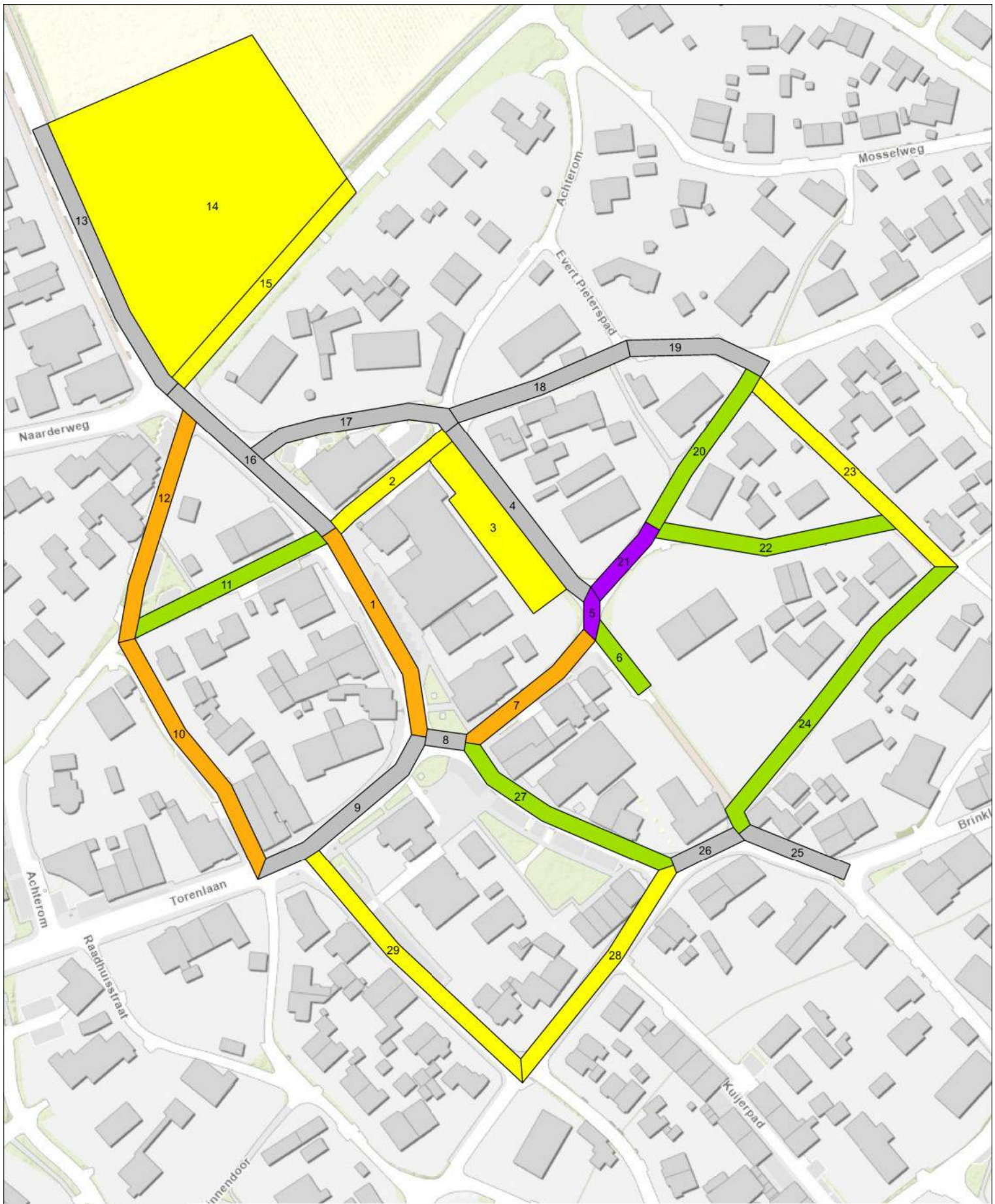
DAG: Zaterdag
DATUM: 04 september 2021
TIJD: 16:00 uur

LEGENDA:

- Geen capaciteit
- < 50%
- 50 tot 75%
- 75 tot 90%
- 90 tot 100%
- $\geq 100\%$
- Bezetting zonder capaciteit



BIJZONDERHEDEN:



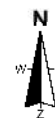
buiten~ruimte

LOCATIE: Huizerweg 8 e.o.,
te Blaricum

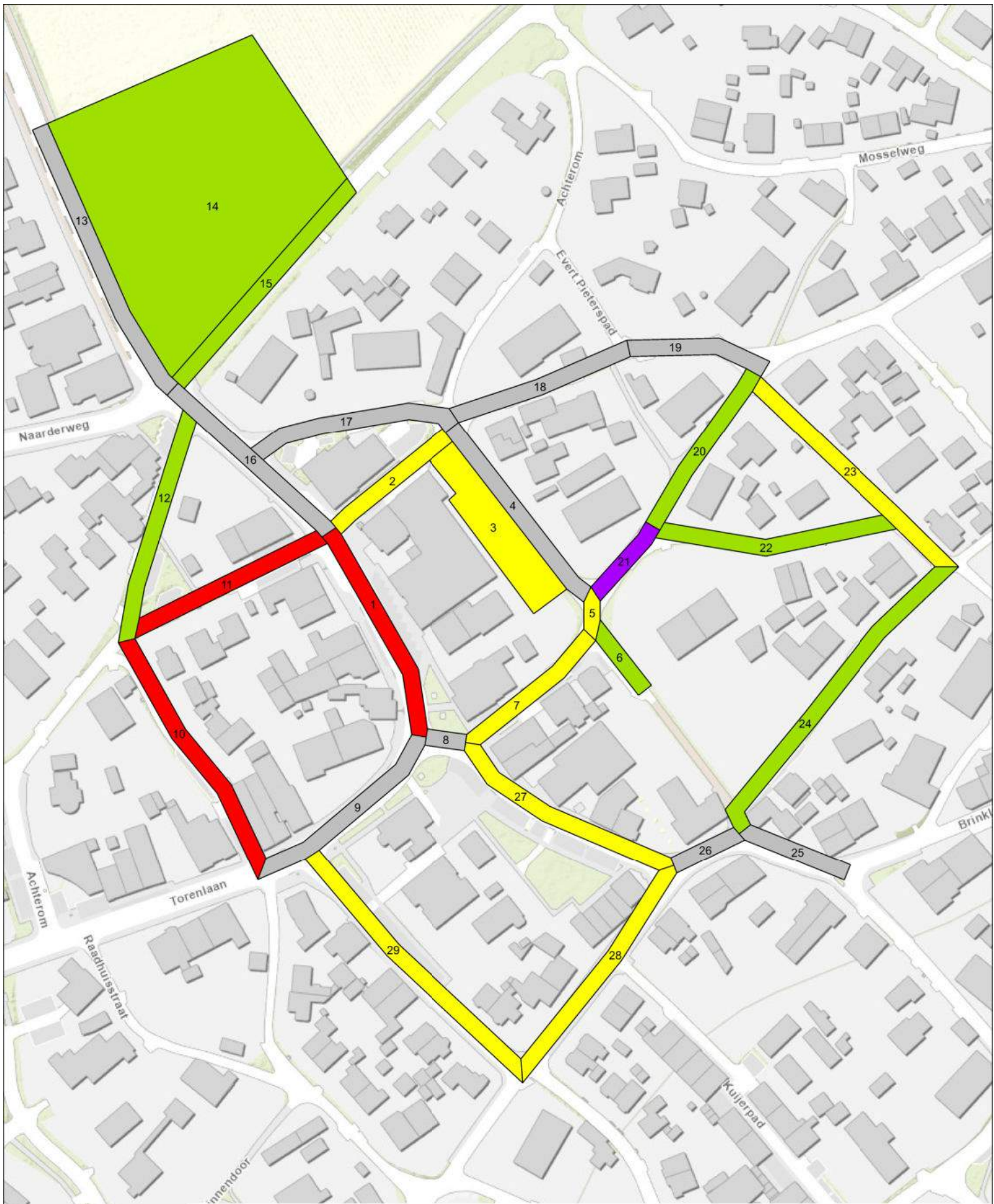
DAG: Zaterdag
DATUM: 04 september 2021
TIJD: 17:00 uur

LEGENDA:

- Geen capaciteit
- < 50%
- 50 tot 75%
- 75 tot 90%
- 90 tot 100%
- ≥ 100%
- Bezetting zonder capaciteit



BIJZONDERHEDEN:



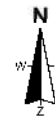
buiten~ruimte

LOCATIE: Huizerweg 8 e.o.,
te Blaricum

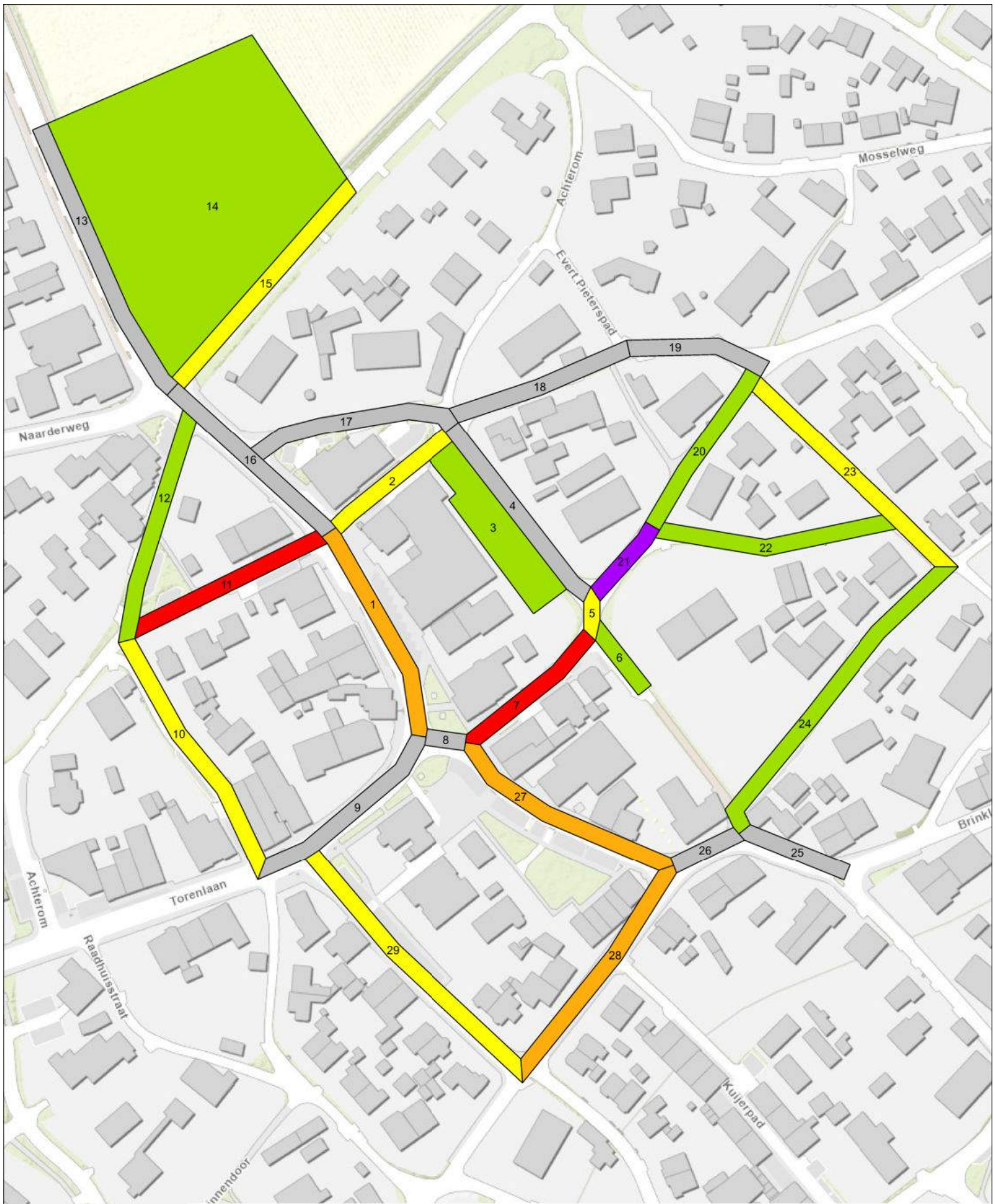
DAG: Zaterdag
DATUM: 04 september 2021
TIJD: 18:00 uur

LEGENDA:

- Geen capaciteit
- < 50%
- 50 tot 75%
- 75 tot 90%
- 90 tot 100%
- $\geq 100\%$
- Bezetting zonder capaciteit



BIJZONDERHEDEN:



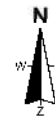
buiten~ruimte

LOCATIE: Huizerweg 8 e.o.,
te Blaricum

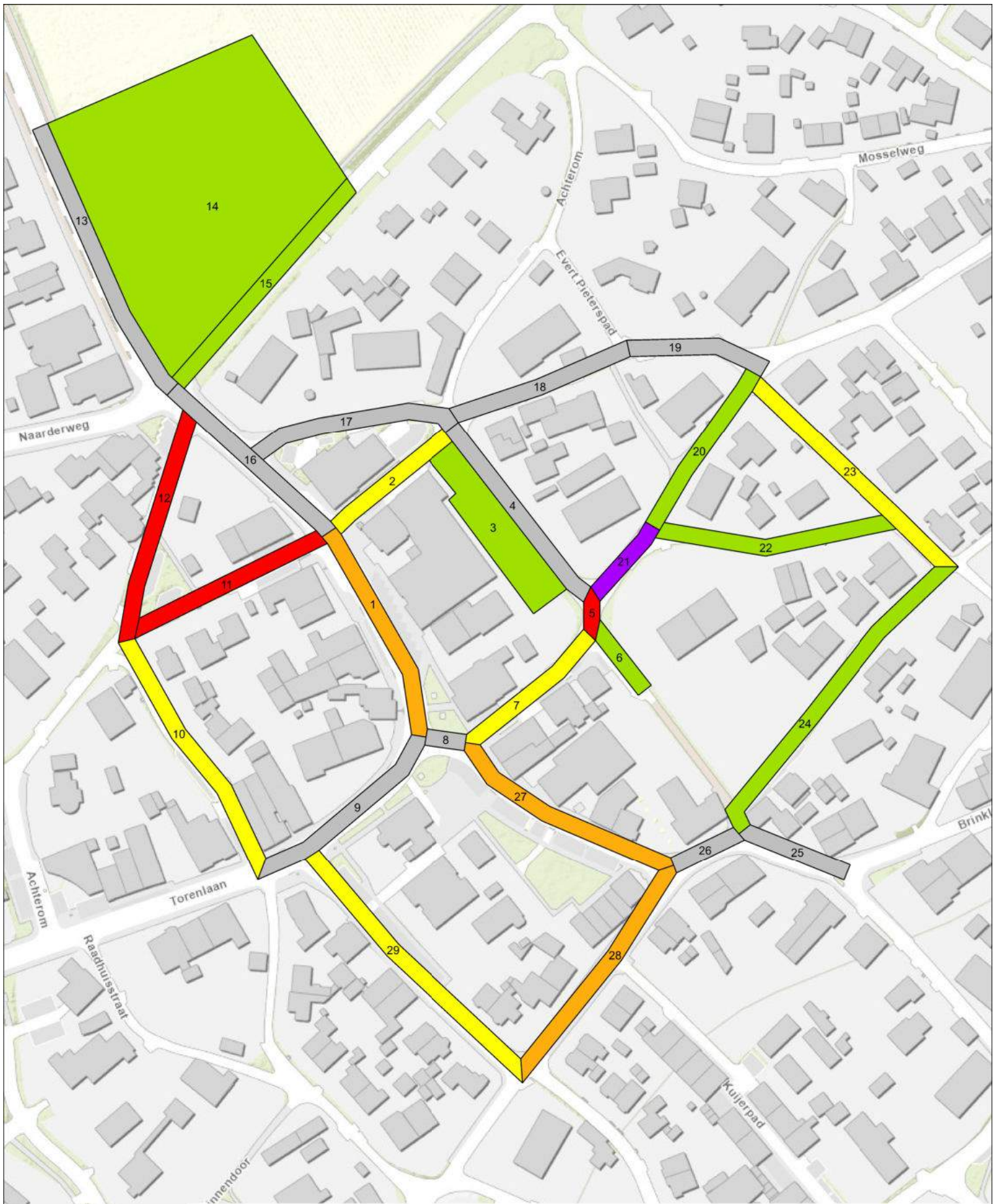
DAG: Zaterdag
DATUM: 04 september 2021
TIJD: 19:00 uur

LEGENDA:

- Geen capaciteit
- < 50%
- 50 tot 75%
- 75 tot 90%
- 90 tot 100%
- Bezetting zonder capaciteit



BIJZONDERHEDEN:



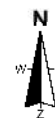
buiten~ruimte

LOCATIE: Huizerweg 8 e.o.,
te Blaricum

DAG: Zaterdag
DATUM: 04 september 2021
TIJD: 20:00 uur

LEGENDA:

- Geen capaciteit
- < 50%
- 50 tot 75%
- 75 tot 90%
- 90 tot 100%
- Bezetting zonder capaciteit



BIJZONDERHEDEN:

