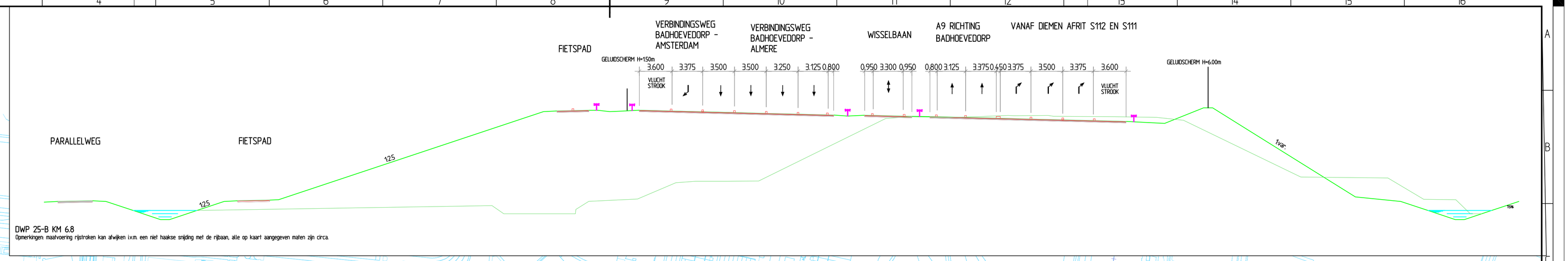

DWP 25-B KM 6.8
Opmerkingen: maatvoering rijstroken kan afwijken i.v.m. een niet haakse snijding met de rijbaan, alle op kaart aangegeven maten zijn circa.

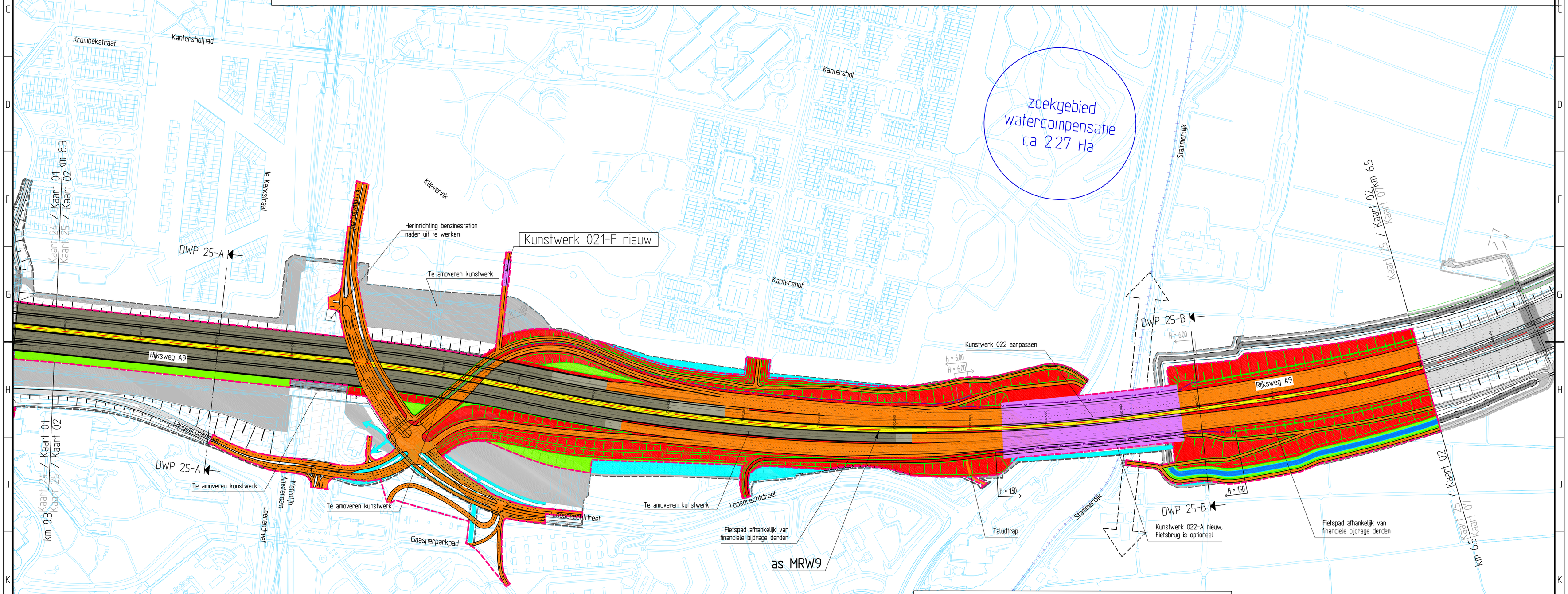

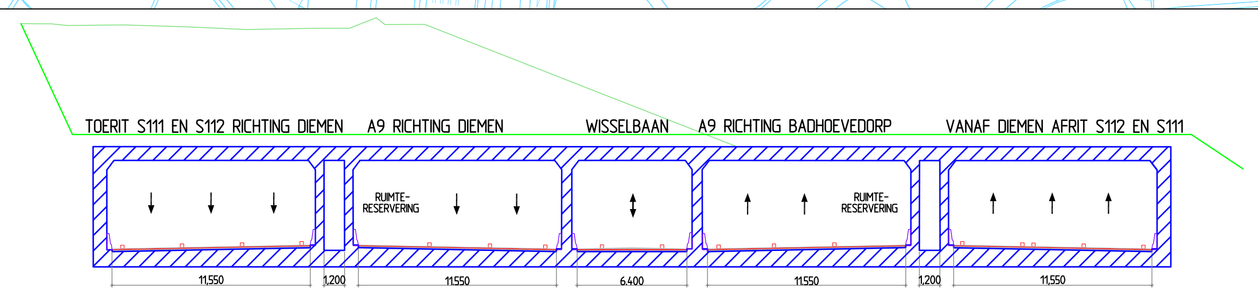

DWP 25-A KM 8.1
Opmerkingen: maatvoering rijstroken kan afwijken i.v.m. een niet haakse snijding met de rijbaan, alle op kaart aangegeven maten zijn circa.

zoekgebied watercompensatie Gaasperplas ca 0.9 Ha

LEGENDA

- Geluidscherm TB 2011
- Hoogte geluidscherm tov weg, TB 2011 (H = 5.00 | H = 4.00)
- Geluidscherm gewijzigd TB januari 2013
- Hoogte geluidscherm tov weg, gewijzigd TB januari 2013 (H = 5.00 | H = 4.00)
- TB-grens 2011
- TB 2011
- Vervallen uit TB 2011
- TB-grens januari 2013
- Nieuw ontwerp TB januari 2013
- Maatregelvlak Verkeersdoeleinden
- Maatregelvlak Verkeersdoeleinden, zone wegverharding
- Maatregelvlak Verkeersdoeleinden, zone Tunnels (gesloten / open)
- Maatregelvlak Landschappelijke Inpassing
- Maatregelvlak Verkeersdoeleinden, zone kunstwerken
- Maatregelvlak Waterbeheersdoeleinden
- Wisselstrook
- Bestaande situatie

Overzicht Schiphol - Amsterdam - Almere

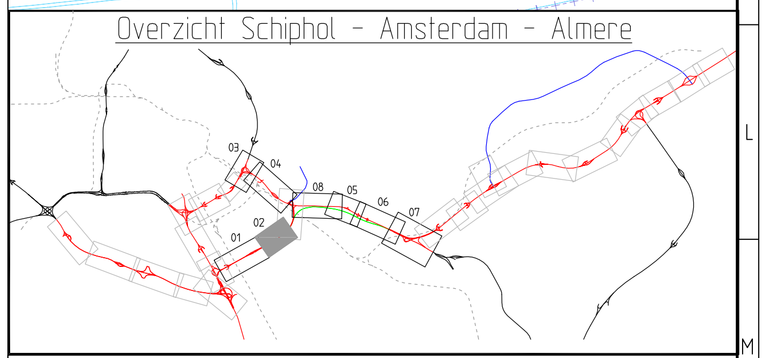

Wijziging Tracebesluit 2013
Schiphol - Amsterdam - Almere

In 08 kaarten, kaart nummer : 02

Schaal : 1 : 2500

A9 Gaasperdammerweg
Km. 6.500 t/m 11.000

Ministerie van Infrastructuur en Milieu
Directoraat-Generaal Rijkswaterstaat
Dienst Noord - Holland

Datum : januari 2013