







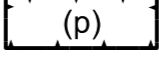
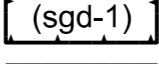
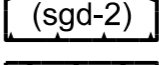

Plangebied

 Plangebiedgrens

Bestemmingen

-  G-1 Groen - 1
-  T Tuin
-  V Verkeer
-  W Wonen

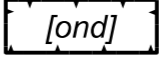
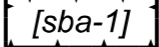
Functieaanduidingen

-  (p) parkeerterrein
-  (sgd-1) specifieke vorm van gemengd - 1
-  (sgd-2) specifieke vorm van gemengd - 2
-  (sz) speelvoorziening

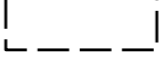


Bouwvlak

 bouwvlak

Bouwaanduidingen

-  [ond] onderdoorgang
-  [sba-1] specifieke bouwaanduiding - 1

Maatvoeringaanduidingen

-  maatvoeringsvlak
-  B maximum bouwhoogte (m)
-  B-B minimum bouwhoogte (m), maximum bouwhoogte (m)

Figuren

 gevellijn

Planinformatie

| Datum | Planstatus | Informatie bij Stadsdeel Oost | |
|------------|---------------------------------------|-------------------------------|------------------------------|
| / / | Voorontwerp | | |
| 03/08/2017 | Ontwerp | | |
| 17/10/2017 | Vastgesteld | | |
| / / | Voorlopige voorziening Raad van State | Schaal | 1: 1000 |
| / / | Beroep Raad van State | Plan-ID | NL.IMRO.0363.M1702BPGST-VG01 |

'Uitwerkingsplan Centrumeland tranche 1'
van het bestemmingsplan IJburg 2