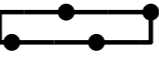




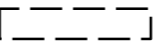




 Gemeente Amsterdam  
  Ruimte & Duurzaamheid

- Plangebied**
-  Plangebiedgrens
- Bestemmingen**
-  GD Gemengd
  -  G Groen
  -  W Wonen
- Bouwvlak**
-  bouwvlak
- Maatvoeringaanduidingen**
-  maatvoeringsvlak
  -  b minimum bouwhoogte (m)
  -  B maximum bouwhoogte (m)
- Figuren**
-  G gevellijn

### Planinformatie

Datum	Planstatus	Informatie bij Stadsdeel Oost	
//	Voorontwerp		
20/01/2018	Ontwerp		
//	Vastgesteld		
//	Voorlopige voorziening Raad van State	Schaal	1: 1000
//	Beroep Raad van State	Plan-ID	NL.IMRO.0363.M1610BPSTD-VG01

### Bestemmingsplan IJburg 1e fase Blok 1