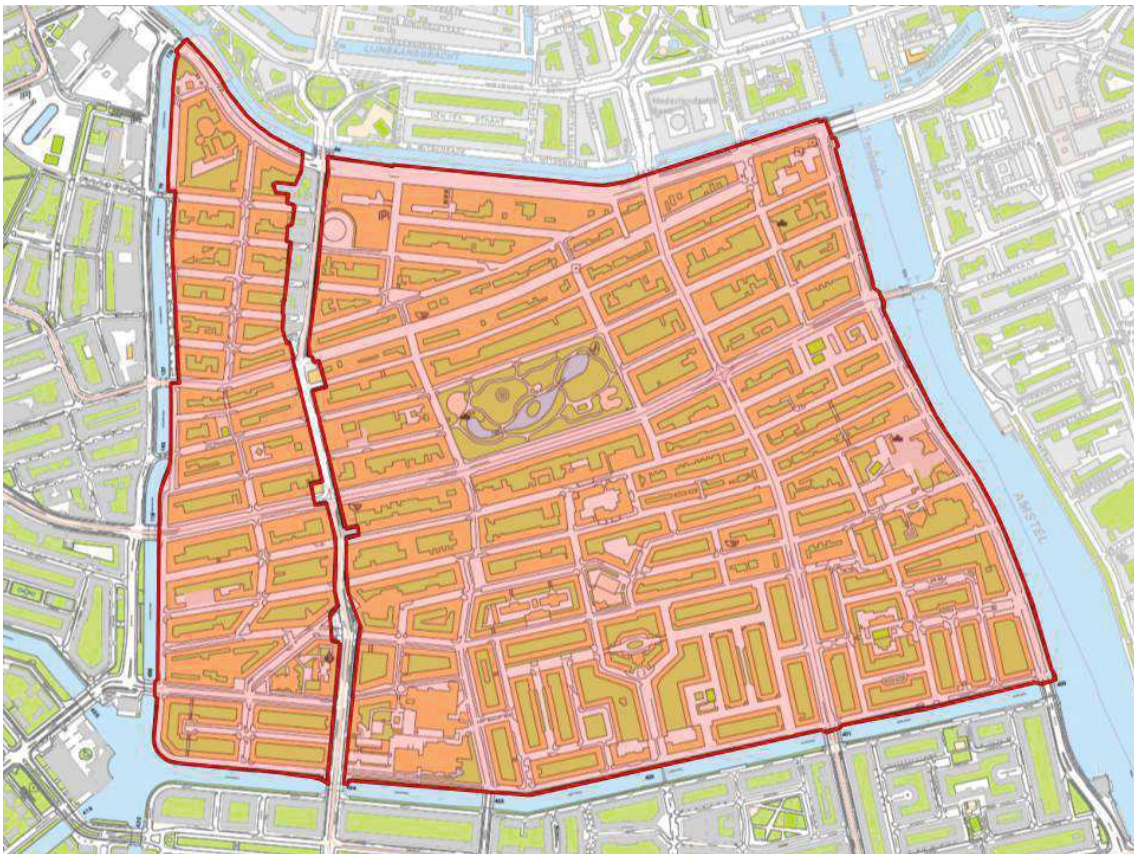




Besluit hogere waarden dan gesteld in de Wet geluidhinder, bestemmingsplan De Pijp 2018



Besluit hogere waarden dan gesteld in de Wet Geluidhinder, bestemmingsplan De Pijp 2018

Colofon

Opdrachtgever	gemeente Amsterdam
Opdrachtnemer	rve Ruimte en Duurzaamheid, team Zuid/West
Datum	Februari 2018
Planstatus	Ontwerp

TOELICHTING

Inleiding

De Wet geluidhinder geeft aan welke geluidbelasting aanvaardbaar is. Deze normen moeten bij het opstellen van een bestemmingsplan in acht worden genomen. Indien de voorkeursgrenswaarden worden overschreden en geluidsbeperkende maatregelen niet of onvoldoende mogelijk zijn, biedt de Wet geluidhinder de mogelijkheid om hogere waarden vast te stellen.

Voor het gebied De Pijp wordt een nieuw bestemmingplan opgesteld. Het plangebied ligt binnen de grenzen van Stadsdeel Zuid. Het grootstedelijk project Noord-Zuidlijn en het bestemmingsplan Noord-Zuidlijn De Pijp maken geen onderdeel uit van het plangebied.

Het plangebied wordt begrensd door (de oevers van) de Singelgracht aan de noordzijde, de Amstel aan de oostzijde, het Amstelkanaal aan de zuidzijde en de Boerenwetering aan de westzijde.

Het bestemmingsplan legt op hoofdlijnen de bestaande situatie vast, maar biedt de mogelijkheid om huidige niet-geluidgevoelige objecten om te zetten naar geluidgevoelige objecten zoals woningen, onderwijsvoorzieningen of kinderopvang. Het bestemmingsplan maakt de volgende nieuwe geluidgevoelige functies mogelijk:

- bestemming 'Gemengd – 1', in de begane grond: maatschappelijke functies en woningen;
- bestemming 'Gemengd – 2' in de begane grond ter plaatse van de functieaanduiding 'dienstverlening': maatschappelijke functies
- bestemming 'Gemengd – 3', in de begane grond en eerste verdieping: maatschappelijke functies, vanaf derde bouwlaag en hoger: woningen;
- bestemming 'Kantoor', op alle bouwlagen: maatschappelijke functies en ter plaatse van de aanduiding 'wonen': woningen;
- bestemming 'Maatschappelijk': op alle bouwlagen: maatschappelijke functies
- bestemming 'Wonen': nieuwe woningen als gevolg van splitsingen/woningomzetting/woningvorming

De aan de orde zijnde hogere waarden worden gevraagd voor woningen en andere geluidgevoelige objecten ter plaatse van de op de verbeelding aangeduide bestemmingsvlakken. De aanduidingen van bestemmingsvlakken is overeenkomstig de verbeelding behorende bij het bestemmingsplan De Pijp 2018.

Bestemmingsplan De Pijp 2018:

Woningen en een aantal gezondheids- en maatschappelijke functies zoals kinderdagverblijven worden volgens de Wet geluidhinder beschouwd als geluidgevoelige gebouwen. Ligplaatsen voor woonboten en standplaatsen voor woonwagons worden volgens de Wet geluidhinder beschouwd als geluidgevoelige terreinen. Geluidgevoelige gebouwen en terreinen die binnen de zone van een weg, spoorweg of binnen de geluidzone van een gezoneerd industrieterrein zijn geprojecteerd worden beschermd door de Wet geluidhinder. Conform de Wet geluidhinder is een onderzoek uitgevoerd naar het omgevingsgeluid.

Onderzoek omgevingsgeluid

De resultaten van het onderzoek omgevingsgeluid zijn vastgelegd in het rapport "Bestemmingsplan De Pijp 2018 Amsterdam; onderzoek omgevingsgeluid" (30 november 2017). Het onderzoek is uitgevoerd volgens het Reken- en meetvoorschrift geluid 2012, de berekeningen zijn uitgevoerd op de grondslag van Standaard Rekenmethode 2 uit bijlage II van het RMG2012.

Wanneer geluidbeperkende maatregelen niet of in onvoldoende mate gerealiseerd kunnen worden, biedt de Wet geluidhinder de mogelijkheid hogere waarden vast te stellen. De maximaal

Besluit hogere waarden dan gesteld in de Wet Geluidhinder, bestemmingsplan De Pijp 2018

toelaatbare hogere waarden bedraagt voor stedelijke wegen 63 dB, voor snelwegen 53 dB, voor spoorwegen 68 dB en voor geluidgevoelige terreinen 53 dB.

De Noord/Zuidlijn is niet opgenomen op de geluidplafondkaart spoor en evenmin in de Regeling zonekaart spoorwegen geluidhinder. Daarmee is het plangebied niet gelegen binnen de zone van een spoorlijn. De metrolijn is, vanuit de Wet geluidhinder gezien, een weg met een geluidzone van 200 meter, maar als gevolg van de ondergronds lopende metro treedt ter plaatse van de bovengrondse gevels geen relevante geluidbelasting op. Daarom is de ondergrondse metro ook verder buiten beschouwing gelaten.

Binnen het bestemmingsplangebied is geen sprake van gebiedsgevoelige terreinen (woonboten, woonwagens). Van een geluidzone van een gezoneerd industrieterrein is eveneens geen sprake. Omdat het plangebied tevens niet ligt een geluidzone van snelwegen, is alleen de geluidsbelasting van stedelijke wegen van toepassing. Binnen het plangebied hebben alleen de volgende stedelijke wegen (deels) een wettelijke geluidzone:

1. Amsteldijk;
2. Roelof Hartplein/ Ceintuurbaan/Sarphatipark/ Nieuwe Amstelbrug;
3. Weteringcircuit/ Ferdinand Bolstraat/ Scheldestraat
4. Hobbemakade/ Stadionweg
5. Stadhouderskade/ Mauritskade
6. Van Hilligaertstraat;
7. Westeinde/ Van Woustraat/ Rijnstraat;
8. Weteringschans/ Sarphatistraat

De conclusie van het onderzoek is dat de voorkeurswaarde ten aanzien van het wegverkeer op meerdere locaties wordt overschreden. Voor de locaties waarbij de geluidsbelasting ten gevolge van het wegverkeer boven de voorkeurswaarde maar niet boven de maximale ontheffingswaarde ligt, kunnen hogere waarden worden aangevraagd. Voor een aantal locaties kunnen geen hogere grenswaarden worden vastgesteld, aangezien de hoogst toelaatbare geluidsbelasting wordt overschreden.

Wanneer een geluidgevoelig object zich binnen twee of meer geluidzones van aparte geluidbronnen bevindt, wordt de gecumuleerde geluidbelasting vastgesteld. Hogere waarden mogen alleen worden vastgesteld als de gecumuleerde geluidbelastingen niet leiden tot een onaanvaardbare geluidbelasting. Conform het gemeentelijk geluidbeleid is er sprake van een onaanvaardbare geluidsbelasting als de gecumuleerde geluidbelasting meer dan 3 dB hoger is dan de maximaal toelaatbare ontheffingswaarden (63 dB bij wegverkeerlawaaai).

Amsterdams geluidbeleid

In Amsterdams geluidbeleid is vastgesteld wanneer van de bevoegdheid tot het vaststellen van hogere waarden gebruik wordt gemaakt. Het doel van het Amsterdams geluidbeleid is het borgen van een akoestisch aanvaardbaar woon- en leefklimaat bij de bouw van woningen (en andere geluidgevoelige gebouwen) op geluidbelaste locaties.

Van belang voor een aanvaardbaar woon- en leefklimaat is het rustig kunnen slapen met geopend raam in het slaapvertrek. Volgens het Amsterdams geluidbeleid wordt een akoestisch aanvaardbaar woon- en leefklimaat gerealiseerd als de woning wordt voorzien van een 'stille' of 'geluidluwe' zijde. Aan de stille zijde worden bij voorkeur de slaapkamers gesitueerd zodat met

open raam geslapen kan worden en op een natuurlijke wijze geventileerd kan worden, zonder daarvan geluidhinder te ondervinden. Op grond van het gemeentelijk geluidbeleid dienen woningen waarvoor hogere grenswaarden worden vastgesteld in principe te beschikken over een stille zijde. Van dit principe kan gemotiveerd worden afgeweken. Aan andere geluidgevoelige gebouwen dan woningen wordt de eis van een stille zijde niet gesteld.

Stille zijden hebben een gecumuleerde geluidsbelasting van maximaal de voorkeurswaarde (48 dB voor wegverkeerslawaai). Woningen die niet aan de stille zijde kunnen grenzen doordat zij aan de achterzijde niet aan een binnentuin grenzen (hoekwoningen), dienen door middel van maatregelen, zoals afgesloten loggia's, alsnog van een stille zijde te worden voorzien.

Advies TAVGA

Het voornemen tot vaststellen van hogere waarden is besproken in het Technisch Ambtelijk Vooroverleg Geluid Amsterdam (TAVGA) op 14 december 2017.

Overwegingen

In onderstaande tabel is een overzicht opgenomen van de voorkeurswaarde en de maximaal toelaatbare waarde voor de geluidgevoelige gebouwen die op dit bestemmingsplan van toepassing zijn

Bron	Bestemming/object	Voorkeursgrenswaarde (dB)	Maximaal toelaatbare waarde (dB)
Stedelijke wegen	Wonen	48	63
	Maatschappelijke dienstverlening	48	63

De voorkeurswaarde van wegverkeerslawaai voor woningen en maatschappelijke dienstverlening bedraagt 48 dB. De maximaal toelaatbare waarde voor woningen en maatschappelijke dienstverlening voor stedelijk wegverkeerslawaai bedraagt 63 dB. De vast te stellen hogere waarden zijn hoger dan de voorkeursgrenswaarde maar niet hoger dan de maximaal toegestane hogere waarde.

De volgende overwegingen (met inbegrip van de adviezen van het TAVGA) liggen ten grondslag aan de vast te stellen hogere waarden:

- Het beperken van de snelheid is een mogelijkheid om het verkeerslawaai te beperken. In de stedelijke verkeersplannen wordt niet voorzien in een snelheidsverlaging op de wijkontsluitingswegen. Daar waar deze wel zijn voorzien (noordzijde Van Woustraat bijvoorbeeld), zijn deze reeds in het onderzoek verwerkt.
- Verkeersplannen voorzien niet in een reductie van de verkeersintensiteiten. Het noordelijke deel van de Ferdinand Bolstraat vormt hierop een uitzondering. In het kader van de Rode Loper zal de Ferdinand Bolstraat tussen de Stadhouderskade en de Ceintuurbaan binnen de planperiode autovrij worden. Voor de tram geldt dat deze maximaal 30 kilometer per uur mag rijden. De straat wordt wel gekruist door het verkeer vanuit de zijstraten, maar per saldo zal de geluidsbelasting als gevolg van het wegverkeer in dit deel van de Ferdinand Bolstraat (aanzienlijk) worden gereduceerd. De herinrichting is inmiddels gereed.
- Overschrijdingen van de voorkeurswaarde kunnen worden weggenomen door het toepassen van een (ander type) geluidsreducerend asfalt (op wegen waar al een geluidsarm asfalt is toegepast, is de te behalen geluidsreductie lager). De met geluidsreducerend asfalt te behalen

geluidreducties zijn onvoldoende om aan de voorkeursgrenswaarde te kunnen voldoen.

Daarnaast past dienst V&OR op het stedelijk hoofdnet geen zeer open asfaltbeton of dunne deklagen toe. Vanwege de snelle slijtage is het onwenselijk om deze vorm van stil asfalt toe te passen. Overige asfalttypes bieden onvoldoende geluidsreductie.

- Het plaatsen van geluidsschermen in de openbare ruimte is in het bestemmingsplangebied, vanwege de stedenbouwkundige barrièrewerking ervan, het negatieve effect op de sociale veiligheid, de mogelijkheden die aan graffiti-spuuters worden geboden niet aan de orde.
- Door de structuur van de bebouwing (gesloten blokbebouwing rondom binnentuinen) is naar verwachting bij alle locaties sprake van een stille zijde. Conform het Amsterdamse beleid is in het bestemmingsplan geregeld dat bij het realiseren van nieuwe woningen die niet aan een stille zijde kunnen grenzen (bijvoorbeeld hoekwoningen die niet aan een binnentuin grenzen) door middel van maatregelen (zoals afgesloten loggia's) alsnog een stille zijde wordt gerealiseerd.
- Op locaties waar de maximaal toegestane ontheffingswaarde wordt overschreden, zijn nieuwe geluidgevoelige objecten alleen toegestaan waar op de verbeelding van het bestemmingsplan de 'specifieke bouwaanduiding – dove gevel' aanwezig is en wanneer deze zijn voorzien van een dove gevel of een vergelijkbare geluidwerende voorziening. Dat kan een vliesgevel of een afsluitbare loggia zijn, die zorg draagt voor een aanvaardbaar akoestisch woonklimaat. Op deze wijze wordt voldaan aan de Wet geluidhinder. De nieuwe woningen die worden uitgevoerd met een dove gevel of een vergelijkbare geluidwerende voorziening dienen tevens te zijn voorzien van een stille zijde.
- Volgens het Amsterdamse geluidbeleid is een gecumuleerde geluidsbelasting die maximaal 3 dB hoger is dan de maximaal toelaatbare wettelijke waarde (63 dB) nog aanvaardbaar. In voorliggend plan bedraagt de maximaal optredende gecumuleerde geluidsbelasting 67 dB, ter plaatse van Stadhouderskade 70 en 160 en Amsteldijk 6-8. Op basis van de gecumuleerde geluidbelasting zijn extra maatregelen benodigd. Echter zijn ter plaatse van deze adressen op basis van de beoordeling van de geluidsbelastingen per geluidsbron (weg) al dove gevels benodigd..
- Voor woningen (en andere geluidsgevoelige functies) geldt een wettelijke binnenwaarde van 33 dB. Deze wettelijke binnenwaarde is uitgangspunt.
- Het onderzoek omgevingsgeluid bestemmingsplan De Pijp 2018 is aan het TAVGA voorgelegd op 14 december 2017. Het TAVGA heeft hierover, met inachtneming van het bovengemelde, een positief advies afgegeven.

Procedure

Het ontwerpbesluit tot vaststelling van de navolgende hogere waarden voor het wegverkeerslawaaï zoals bedoeld in de Wet geluidhinder heeft tegelijk met het ontwerpbestemmingsplan De Pijp 2018 gedurende een periode van zes weken ter inzage gelegd. Gedurende die periode zijn op het ontwerpbesluit geen zienswijzen ingediend.

BESLUIT

Burgemeester en wethouders van de gemeente Amsterdam hebben besloten in te stemmen met het voorliggende besluit tot vaststelling van de navolgende hogere waarden voor het wegverkeerslawaaï zoals bedoeld in de Wet geluidhinder.

Besluit hogere waarden dan gesteld in de Wet Geluidhinder, bestemmingsplan De Pijp 2018

De hogere waarden worden vastgesteld voor de functies wonen (W) en maatschappelijke dienstverlening (M).

Wegverkeerslawaai

Locatie	bron	hogere waarde (dB)
Albert Cuypstraat 13-25	Hobbemakade	53,2
Albert Cuypstraat 2	Hobbemakade	51,9
Albert Cuypstraat 269-271	Van Woustraat	52,3
Albert Cuypstraat 272-278	Van Woustraat	51,4
Albert Cuypstraat 68-74	Ferdinand Bolstraat	55,1
Albert Cuypstraat 69-75	Ferdinand Bolstraat	53,2
Albert Cuypstraat 77-97	Ferdinand Bolstraat	50,8
Albert Cuypstraat 78-94	Ferdinand Bolstraat	51,3
Albert Cuypstraat 78-94	Ferdinand Bolstraat	54,2
Amsteldijk 25	Amsteldijk	63
Amsteldijk 11-13	Amsteldijk	63
Amsteldijk 14-16	Amsteldijk	63
Amsteldijk 17-18	Amsteldijk	63
Amsteldijk 19-21	Amsteldijk	63
Amsteldijk 2	Amsteldijk	63
Amsteldijk 22-23	Amsteldijk	63
Amsteldijk 26-27	Amsteldijk	63
Amsteldijk 28-30	Amsteldijk	63
Amsteldijk 31-32	Amsteldijk	63
Amsteldijk 35	Amsteldijk	63
Amsteldijk 37	Amsteldijk	59,8
Amsteldijk 38	Amsteldijk	63
Amsteldijk 39-40	Amsteldijk	63
Amsteldijk 41-42	Amsteldijk	63
Amsteldijk 43	Amsteldijk	60,7
Amsteldijk 44	Amsteldijk	63
Amsteldijk 45-46	Amsteldijk	63
Amsteldijk 47	Amsteldijk	63
Amsteldijk 48-51	Amsteldijk	63
Amsteldijk 52-54	Amsteldijk	63
Amsteldijk 55	Amsteldijk	63
Amsteldijk 59	Amsteldijk	58,8
Amsteldijk 60-62	Amsteldijk	63
Amsteldijk 63-64	Amsteldijk	63
Amsteldijk 65-67	Amsteldijk	63

Besluit hogere waarden dan gesteld in de Wet Geluidhinder, bestemmingsplan De Pijp 2018

Amsteldijk 6-8	Amsteldijk	63
Amsteldijk 69-82	Amsteldijk	63
Amsteldijk 83-94	Amsteldijk	63
Amsteldijk 9-10	Amsteldijk	63
Amsteldijk 95	Amsteldijk	61,1
Amsteldijk 96-107	Amsteldijk	63
Carillonstraat 1	Van Woustraat	50,9
Carillonstraat 12-14	Van Woustraat	57,6
Carillonstraat 16-20	Van Woustraat	54
Carillonstraat 2	Van Woustraat	50,7
Carillonstraat 22	Van Woustraat	50,5
Carillonstraat 3-5	Van Woustraat	53,8
Carillonstraat 39-55	Van Woustraat	57,9
Carillonstraat 4-6	Van Woustraat	53,3
Carillonstraat 57-79	Van Woustraat	53,7
Carillonstraat 7	Van Woustraat	57,4
Carillonstraat 8	Van Woustraat	57,4
Carillonstraat 81-99	Van Woustraat	50,6
Ceintuurbaan 105-119	Ceintuurbaan	62,7
Ceintuurbaan 11-19	Ceintuurbaan	63
Ceintuurbaan 121-133	Ceintuurbaan	62,5
Ceintuurbaan 135-147	Ceintuurbaan	62,3
Ceintuurbaan 149-153	Ceintuurbaan	62,3
Ceintuurbaan 155	Ceintuurbaan	62,6
Ceintuurbaan 157	Ceintuurbaan	62,5
Ceintuurbaan 159-167	Ceintuurbaan	62,5
Ceintuurbaan 169-179	Ceintuurbaan	62,5
Ceintuurbaan 181-189	Ceintuurbaan	62,5
Ceintuurbaan 186-206	Ceintuurbaan	63
Ceintuurbaan 1-9	Ceintuurbaan	63
Ceintuurbaan 191	Ceintuurbaan	62,8
Ceintuurbaan 193-197	Ceintuurbaan	61,7
Ceintuurbaan 199-209	Ceintuurbaan	61,9
Ceintuurbaan 208-222	Ceintuurbaan	63
Ceintuurbaan 211-221	Ceintuurbaan	61,3
Ceintuurbaan 21-35	Ceintuurbaan	63
Ceintuurbaan 223-231	Ceintuurbaan	61
Ceintuurbaan 224-238	Ceintuurbaan	63
Ceintuurbaan 233	Ceintuurbaan	60,7
Ceintuurbaan 235-239	Ceintuurbaan	61

Besluit hogere waarden dan gesteld in de Wet Geluidhinder, bestemmingsplan De Pijp 2018

Ceintuurbaan 240-248	Ceintuurbaan	63
Ceintuurbaan 241-249	Ceintuurbaan	61,1
Ceintuurbaan 250-258	Ceintuurbaan	63
Ceintuurbaan 251-259	Ceintuurbaan	61,3
Ceintuurbaan 260-270	Ceintuurbaan	63
Ceintuurbaan 261-263	Amsteldijk	61,3
Ceintuurbaan 272-278	Ceintuurbaan	63
Ceintuurbaan 280-288	Ceintuurbaan	63
Ceintuurbaan 290-308	Ceintuurbaan	62,6
Ceintuurbaan 310-324	Ceintuurbaan	62,5
Ceintuurbaan 326-344	Ceintuurbaan	62,5
Ceintuurbaan 346-354	Ceintuurbaan	62,7
Ceintuurbaan 356-362	Ceintuurbaan	62
Ceintuurbaan 364-374	Ceintuurbaan	62,6
Ceintuurbaan 37-47	Ceintuurbaan	63
Ceintuurbaan 376-384	Ceintuurbaan	62,8
Ceintuurbaan 386-392	Ceintuurbaan	63
Ceintuurbaan 394-400	Ceintuurbaan	63
Ceintuurbaan 402-416	Ceintuurbaan	61,9
Ceintuurbaan 418-432	Ceintuurbaan	61,4
Ceintuurbaan 434-446	Ceintuurbaan	61,3
Ceintuurbaan 448-466	Ceintuurbaan	61,5
Ceintuurbaan 468-480	Ceintuurbaan	61,7
Ceintuurbaan 49-53	Ceintuurbaan	63
Ceintuurbaan 55-61	Ceintuurbaan	63
Ceintuurbaan 63-71	Ceintuurbaan	63
Ceintuurbaan 73-83	Ceintuurbaan	63
Ceintuurbaan 85-89	Ceintuurbaan	63
Ceintuurbaan 91-103	Ceintuurbaan	63
Cornelis Troostplein 11	Ferdinand Bolstraat	58,2
Cornelis Troostplein 12-16	Ferdinand Bolstraat	54,7
Cornelis Troostplein 13-15	Ferdinand Bolstraat	59,9
Cornelis Troostplein 17-19	Ferdinand Bolstraat	59,5
Cornelis Troostplein 21	Ferdinand Bolstraat	53,4
Cornelis Troostplein 2-10	Ferdinand Bolstraat	58,5
Cornelis Troostplein 23	Ferdinand Bolstraat	56,3
Cornelis Troostplein 3-9	Ferdinand Bolstraat	58,4
Cornelis Trooststraat 15-27	Hobbemakade	49,4
Cornelis Trooststraat 2-14	Hobbemakade	53,3
Cornelis Trooststraat 69-85	Ferdinand Bolstraat	49,2

Besluit hogere waarden dan gesteld in de Wet Geluidhinder, bestemmingsplan De Pijp 2018

Daniël Stalpertstraat 1-19	Hobbemakade	49,9
Daniël Stalpertstraat 2-12	Hobbemakade	51,4
Daniël Stalpertstraat 41-61	Ferdinand Bolstraat	48,7
Daniël Stalpertstraat 58-64	Ferdinand Bolstraat	51,6
Daniël Stalpertstraat 74-86	Ferdinand Bolstraat	57,1
Daniël Stalpertstraat 75-83	Ferdinand Bolstraat	58,1
Dora Tamanaplein 71-81	Amsteldijk	49,9
Dusartstraat 1	Ceintuurbaan	50,3
Dusartstraat 12-16	Ceintuurbaan	59,3
Dusartstraat 13-15	Ceintuurbaan	58,9
Dusartstraat 17-23	Ceintuurbaan	53,1
Dusartstraat 18-22	Ceintuurbaan	58,2
Dusartstraat 2	Ceintuurbaan	51,3
Dusartstraat 24-30	Ceintuurbaan	53,2
Dusartstraat 25-29	Ceintuurbaan	49,4
Dusartstraat 3-7	Ceintuurbaan	53,9
Dusartstraat 6-10	Ceintuurbaan	54,6
Dusartstraat 9-11	Ceintuurbaan	59,1
Eerste Jacob van Campenstraat 1-11	Hobbemakade	49
Eerste Jacob van Campenstraat 2-12	Hobbemakade	51
Eerste Jacob van Campenstraat 56-66	Ferdinand Bolstraat	58,3
Eerste Jan Steenstraat 2-8	Hobbemakade	53,6
Eerste Jan Steenstraat 3-7	Hobbemakade	52,3
Eerste Jan Steenstraat 72-80	Ferdinand Bolstraat	54,2
Eerste Jan Steenstraat 79-85	Ferdinand Bolstraat	54,9
Eerste Jan Steenstraat 84-102	Ferdinand Bolstraat	52,4
Eerste Jan Steenstraat 89-99	Ferdinand Bolstraat	52,3
Eerste Jan van der Heijdenstraat 111-117	Ferdinand Bolstraat	53,9
Eerste Jan van der Heijdenstraat 161-165	Ceintuurbaan	49,6
Eerste Jan van der Heijdenstraat 2	Hobbemakade	57,5
Eerste Jan van der Heijdenstraat 2-28	Hobbemakade	55,2
Eerste Jan van der Heijdenstraat 27-43	Hobbemakade	49,7
Eerste Jan van der Heijdenstraat 72-88	Ferdinand Bolstraat	51,2
Eerste Jan van der Heijdenstraat 88-100	Ferdinand Bolstraat	54,7
Eerste van der Helststraat 1A6-1A30	Stadhouderskade	58,2
Ferdinand Bolstaat 410-424	Ferdinand Bolstraat	62,7
Ferdinand Bolstaat 70-72	Ferdinand Bolstraat	58,8
Ferdinand Bolstraat 73	Ferdinand Bolstraat	59,9
Ferdinand Bolstraat 1	Ferdinand Bolstraat	63
Ferdinand Bolstraat 1	Ferdinand Bolstraat	60,6

Besluit hogere waarden dan gesteld in de Wet Geluidhinder, bestemmingsplan De Pijp 2018

Ferdinand Bolstraat 100-104	Ferdinand Bolstraat	59,9
Ferdinand Bolstraat 101-107	Ferdinand Bolstraat	60,2
Ferdinand Bolstraat 104-106	Ferdinand Bolstraat	60
Ferdinand Bolstraat 108-110	Ferdinand Bolstraat	60
Ferdinand Bolstraat 109-113	Ferdinand Bolstraat	60,4
Ferdinand Bolstraat 112-118	Ferdinand Bolstraat	59,8
Ferdinand Bolstraat 115	Ferdinand Bolstraat	63
Ferdinand Bolstraat 117-123	Ferdinand Bolstraat	63
Ferdinand Bolstraat 120-124	Ferdinand Bolstraat	59,7
Ferdinand Bolstraat 125-127	Ferdinand Bolstraat	63
Ferdinand Bolstraat 126-132	Ferdinand Bolstraat	60
Ferdinand Bolstraat 131-135	Ferdinand Bolstraat	63
Ferdinand Bolstraat 13-19	Ferdinand Bolstraat	63
Ferdinand Bolstraat 134-136	Ferdinand Bolstraat	60,5
Ferdinand Bolstraat 139-143	Ferdinand Bolstraat	63
Ferdinand Bolstraat 140-142	Ferdinand Bolstraat	63
Ferdinand Bolstraat 145-149	Ferdinand Bolstraat	63
Ferdinand Bolstraat 146-150	Ferdinand Bolstraat	63
Ferdinand Bolstraat 152-156	Ferdinand Bolstraat	63
Ferdinand Bolstraat 158-164	Ferdinand Bolstraat	63
Ferdinand Bolstraat 166-172	Ferdinand Bolstraat	63
Ferdinand Bolstraat 174-178	Ferdinand Bolstraat	63
Ferdinand Bolstraat 179-195	Ferdinand Bolstraat	61,8
Ferdinand Bolstraat 182-184	Ferdinand Bolstraat	63
Ferdinand Bolstraat 186	Ferdinand Bolstraat	63
Ferdinand Bolstraat 188	Ferdinand Bolstraat	61,6
Ferdinand Bolstraat 190-192	Ferdinand Bolstraat	61,6
Ferdinand Bolstraat 194	Ferdinand Bolstraat	61,8
Ferdinand Bolstraat 203-225	Ferdinand Bolstraat	61,9
Ferdinand Bolstraat 21-33	Ferdinand Bolstraat	63
Ferdinand Bolstraat 227-297	Ferdinand Bolstraat	62
Ferdinand Bolstraat 299-309	Ferdinand Bolstraat	61,9
Ferdinand Bolstraat 311-319	Ferdinand Bolstraat	58,3
Ferdinand Bolstraat 321-323	Ferdinand Bolstraat	63
Ferdinand Bolstraat 333-335	Ferdinand Bolstraat	51,9
Ferdinand Bolstraat 35-43	Ferdinand Bolstraat	63
Ferdinand Bolstraat 402-408	Ferdinand Bolstraat	62,8
Ferdinand Bolstraat 426-434	Ferdinand Bolstraat	62,7
Ferdinand Bolstraat 436-444	Ferdinand Bolstraat	62,5
Ferdinand Bolstraat 446-460	Ferdinand Bolstraat	62,4

Besluit hogere waarden dan gesteld in de Wet Geluidhinder, bestemmingsplan De Pijp 2018

Ferdinand Bolstraat 45-49	Ferdinand Bolstraat	63
Ferdinand Bolstraat 5-11	Ferdinand Bolstraat	63
Ferdinand Bolstraat 51-53	Ferdinand Bolstraat	62,8
Ferdinand Bolstraat 65-69	Ferdinand Bolstraat	60
Ferdinand Bolstraat 72-80	Ferdinand Bolstraat	54,2
Ferdinand Bolstraat 74-78	Ferdinand Bolstraat	59,3
Ferdinand Bolstraat 75-79	Ferdinand Bolstraat	59,8
Ferdinand Bolstraat 81-85	Ferdinand Bolstraat	59,6
Ferdinand Bolstraat 84-86	Ferdinand Bolstraat	59,4
Ferdinand Bolstraat 87-89	Ferdinand Bolstraat	59,5
Ferdinand Bolstraat 88-90	Ferdinand Bolstraat	59,6
Ferdinand Bolstraat 91	Ferdinand Bolstraat	59,6
Ferdinand Bolstraat 92-98	Ferdinand Bolstraat	59,8
Ferdinand Bolstraat 93	Ferdinand Bolstraat	59,8
Ferdinand Bolstraat 97-99	Ferdinand Bolstraat	60
Frans Halsstraat 12-24	Stadhouderskade	51,8
Frans Halsstraat 2-10	Stadhouderskade	57,7
Frans Halsstraat 5	Stadhouderskade	56,1
Frans Halsstraat 7-17	Stadhouderskade	50,7
Gerard Doustraat 1-1D	Hobbemakade	51,6
Gerard Doustraat 2-16	Hobbemakade	52
Gerard Doustraat 25-39	Ferdinand Bolstraat	52,3
Gerard Doustraat 42-56	Ferdinand Bolstraat	50,5
Gerard Doustraat 55-73	Ferdinand Bolstraat	50,6
Gerard Doustraat 56-74	Ferdinand Bolstraat	58,7
Govert Flinckstraat 120-126	Ferdinand Bolstraat	54,5
Govert Flinckstraat 1-9	Hobbemakade	52,4
Govert Flinckstraat 2-58	Hobbemakade	53
Govert Flinckstraat 281-287	Van Woustraat	51,9
Govert Flinckstraat 320-326	Van Woustraat	51,3
Govert Flinckstraat 328-342	Van Woustraat	51,8
Govert Flinckstraat 363-367	Amsteldijk	59,4
Govert Flinckstraat 398-416	Amsteldijk	53,8
Govert Flinckstraat 85-87	Ferdinand Bolstraat	54,8
Hemonylaan 1-9	Van Woustraat	52,1
Hemonylaan 20-27	Stadhouderskade	51,9
Hemonystraat 12-16	Stadhouderskade	48,8
Hemonystraat 1-5	Stadhouderskade	58,9
Hemonystraat 19-20	Stadhouderskade	48,7
Hemonystraat 45-49	Ceintuurbaan	49,7

Besluit hogere waarden dan gesteld in de Wet Geluidhinder, bestemmingsplan De Pijp 2018

Hemonystraat 51-53	Ceintuurbaan	55,3
Hemonystraat 58-62	Ceintuurbaan	49,8
Hemonystraat 64-70	Ceintuurbaan	54,9
Hemonystraat 7-17	Stadhouderskade	53,5
Jozef Israëlskade 100-101	Van Woustraat	54,3
Jozef Israëlskade 102	Van Woustraat	52,3
Jozef Israëlskade 29-36	Ferdinand Bolstraat	51,7
Jozef Israëlskade 362-365	Van Woustraat	49,6
Jozef Israëlskade 37-40	Ferdinand Bolstraat	55,3
Jozef Israëlskade 41-42	Ferdinand Bolstraat	62,3
Jozef Israëlskade 444-449	Amsteldijk	50,1
Jozef Israëlskade 450-457	Amsteldijk	52,2
Jozef Israëlskade 458-465	Amsteldijk	54,7
Jozef Israëlskade 46	Ferdinand Bolstraat	58
Jozef Israëlskade 466-469	Amsteldijk	58,4
Jozef Israëlskade 48	Ferdinand Bolstraat	54,2
Jozef Israëlskade 94	Van Woustraat	52,6
Jozef Israëlskade 95-96	Van Woustraat	54,4
Jozef Israëlskade 97	Van Woustraat	62,3
Jozef Israëlskade 98-99	Van Woustraat	57,6
Kuipersstraat 111-119	Van Woustraat	50,7
Kuipersstraat 15-29	Amsteldijk	50,9
Kuipersstraat 1-7	Amsteldijk	60
Kuipersstraat 4-12	Amsteldijk	53,1
Kuipersstraat 84-86	Van Woustraat	53,4
Kuipersstraat 89-105	Van Woustraat	50,6
Kuipersstraat 90-92	Van Woustraat	52
Lizzy Ansinghstraat 1-19	Ferdinand Bolstraat	51,1
Lizzy Ansinghstraat 32-76	Ferdinand Bolstraat	48,8
Lizzy Ansinghstraat 8-30	Ferdinand Bolstraat	58,4
Lutmastraat 1	Ferdinand Bolstraat	58,1
Lutmastraat 175-183	Van Woustraat	50,9
Lutmastraat 180	Van Woustraat	49,8
Lutmastraat 182-184	Van Woustraat	52,7
Lutmastraat 183-185	Van Woustraat	57,7
Lutmastraat 186	Van Woustraat	57,3
Lutmastraat 187-189	Van Woustraat	57,2
Lutmastraat 191-201	Van Woustraat	49,3
Lutmastraat 192	Van Woustraat	58
Lutmastraat 194-198	Van Woustraat	52,8

Besluit hogere waarden dan gesteld in de Wet Geluidhinder, bestemmingsplan De Pijp 2018

Lutmastraat 244-258	Amsteldijk	49
Lutmastraat 257-269	Amsteldijk	51,9
Lutmastraat 2-6	Ferdinand Bolstraat	54,2
Lutmastraat 260-266	Amsteldijk	57,3
Lutmastraat 271	Amsteldijk	59,5
Lutmastraat 3	Ferdinand Bolstraat	54,6
Lutmastraat 5-11	Ferdinand Bolstraat	51,1
Lutmastraat 8-12	Ferdinand Bolstraat	49,9
Marie Heinekenplein 1	Ferdinand Bolstraat	61,8
Marie Heinekenplein 25	Stadhouderskade	53,5
Marie Heinekenplein 28-33 (en bovengelegen adressen)	Ferdinand Bolstraat	53,8
Marie Heinekenplein 3-7	Ferdinand Bolstraat	55,3
Marie Heinekenplein 9-11 (en bovengelegen adressen)	Ferdinand Bolstraat	53,7
Mauvestraat 28-40	Van Woustraat	48,8
Mauvestraat 54-56	Van Woustraat	49,4
Nicolaas Berchemstraat 1-7	Stadhouderskade	52,6
Nicolaas Berchemstraat 2-10	Stadhouderskade	51,2
Pienemanstraat 1-3	Van Hilligaertstraat	50,8
Pienemanstraat 18-28	Van Hilligaertstraat	50,7
Pienemanstraat 19-31	Van Hilligaertstraat	48,5
Pienemanstraat 2-16	Van Hilligaertstraat	54,2
Pienemanstraat 5-7	Van Hilligaertstraat	48,5
Pienemanstraat 9-15	Van Hilligaertstraat	50,8
Pieter Aertszstraat 92	Van Woustraat	52,6
Pieter Aertszstraat 94-98	Van Woustraat	52,2
Pieter Aertszstraat 95-99	Van Woustraat	51,3
Pijnackerstraat 22-36	Van Hilligaertstraat	54,5
Pijnackerstraat 38	Van Hilligaertstraat	55,4
Pijnackerstraat 40-46	Van Hilligaertstraat	56
Pijnackerstraat 5	Ferdinand Bolstraat	48,6
Pijnackerstraat 8-20	Van Hilligaertstraat	49,3
Quellijnstraat 1-19	Hobbemakade	49,2
Quellijnstraat 32	Hobbemakade	52,4
Quellijnstraat 39-49	Ferdinand Bolstraat	48,6
Quellijnstraat 51	Ferdinand Bolstraat	57
Quellijnstraat 71-81	Ferdinand Bolstraat	49
Quellijnstraat 74-76	Ferdinand Bolstraat	56,7
Quellijnstraat 80-84	Ferdinand Bolstraat	59,6
Quellijnstraat 86-106	Ferdinand Bolstraat	52,6

Besluit hogere waarden dan gesteld in de Wet Geluidhinder, bestemmingsplan De Pijp 2018

Rustenburgerstraat 10-16	Amsteldijk	54
Rustenburgerstraat 102	Van Woustraat	52
Rustenburgerstraat 111	Van Woustraat	52,2
Rustenburgerstraat 15	Amsteldijk	57,1
Rustenburgerstraat 2-8	Amsteldijk	60,4
Rustenburgerstraat 370-388	Ferdinand Bolstraat	52,7
Rustenburgerstraat 375-389	Ferdinand Bolstraat	57,3
Rustenburgerstraat 390-400	Ferdinand Bolstraat	55
Rustenburgerstraat 391-405	Ferdinand Bolstraat	56,3
Rustenburgerstraat 402-420	Ferdinand Bolstraat	48,6
Rustenburgerstraat 455-469	Hobbemakade	53
Rustenburgerstraat 69-77	Van Woustraat	52
Rustenburgerstraat 90-98	Van Woustraat	51,5
Ruysdaelkade 107-113	Hobbemakade	56
Ruysdaelkade 11-15	Stadhouderskade	52,5
Ruysdaelkade 113-115	Hobbemakade	56,1
Ruysdaelkade 119-121	Hobbemakade	56,2
Ruysdaelkade 123-129	Hobbemakade	56,3
Ruysdaelkade 131-137	Hobbemakade	56,6
Ruysdaelkade 141-149	Hobbemakade	56,7
Ruysdaelkade 151-159	Hobbemakade	56,6
Ruysdaelkade 15-17	Hobbemakade	54,2
Ruysdaelkade 161-169	Hobbemakade	56,3
Ruysdaelkade 173-179	Hobbemakade	57,3
Ruysdaelkade 181-185	Ceintuurbaan	60,2
Ruysdaelkade 187-191	Ceintuurbaan	58,1
Ruysdaelkade 19-27	Hobbemakade	54,4
Ruysdaelkade 193-197	Hobbemakade	56,7
Ruysdaelkade 199-203	Hobbemakade	56,5
Ruysdaelkade 207-213	Hobbemakade	56,3
Ruysdaelkade 215	Hobbemakade	55,9
Ruysdaelkade 219-223	Hobbemakade	56,1
Ruysdaelkade 225	Hobbemakade	56
Ruysdaelkade 235-239	Hobbemakade	55,6
Ruysdaelkade 241-243	Hobbemakade	55,3
Ruysdaelkade 245-251	Van Hilligaertstraat	55
Ruysdaelkade 255	Van Hilligaertstraat	54,6
Ruysdaelkade 257-261	Hobbemakade	52,3
Ruysdaelkade 263-271	Hobbemakade	51,2
Ruysdaelkade 29-35	Hobbemakade	54,6

Besluit hogere waarden dan gesteld in de Wet Geluidhinder, bestemmingsplan De Pijp 2018

Ruysdaelkade 3	Stadhouderskade	60,2
Ruysdaelkade 37-43	Hobbemakade	54,7
Ruysdaelkade 45-51	Hobbemakade	54,6
Ruysdaelkade 53-56	Hobbemakade	55,1
Ruysdaelkade 5-9	Stadhouderskade	55,4
Ruysdaelkade 59-65	Hobbemakade	55,6
Ruysdaelkade 67-71	Hobbemakade	55,9
Ruysdaelkade 75-79	Hobbemakade	55,7
Ruysdaelkade 81-85	Hobbemakade	56
Ruysdaelkade 89-97	Hobbemakade	55,9
Ruysdaelkade 99-105	Hobbemakade	56
Saenredamstraat 1-13	Hobbemakade	52
Saenredamstraat 2-8	Hobbemakade	52,5
Saenredamstraat 47-59B	Ferdinand Bolstraat	49,4
Saenredamstraat 50-56	Ferdinand Bolstraat	58,6
Saenredamstraat 59C	Ferdinand Bolstraat	58,2
Saffierstraat 198-228	Amsteldijk	49,1
Sarphatipark 107-117	Ferdinand Bolstraat	49,9
Sarphatipark 112-126	Ceintuurbaan	61
Sarphatipark 119-121	Ceintuurbaan	52
Sarphatipark 123-129	Ceintuurbaan	54,1
Sarphatipark 128-134	Ceintuurbaan	61
Sarphatipark 131-135	Ceintuurbaan	57,9
Sarphatipark 136-140	Ceintuurbaan	61
Sarphatipark 22-26	Ceintuurbaan	51,6
Sarphatipark 28-32	Ceintuurbaan	53,6
Sarphatipark 34-38	Ceintuurbaan	56,7
Sarphatipark 40-44	Ceintuurbaan	62,1
Sarphatipark 46-58	Ceintuurbaan	61,6
Sarphatipark 60-72	Ceintuurbaan	61,2
Sarphatipark 74-90	Ceintuurbaan	61
Sarphatipark 8-20	Ceintuurbaan	49,6
Sarphatipark 92-110	Ceintuurbaan	60,9
Servaes Noutstraat 101-103	Ceintuurbaan	52,7
Servaes Noutstraat 12-14	Ceintuurbaan	52,5
Servaes Noutstraat 1-99	Ceintuurbaan	56,8
Servaes Noutstraat 2-4	Ceintuurbaan	56,9
Servaes Noutstraat 6-10	Ceintuurbaan	53,9
Sint Willibrordusstraat 11-19	Ceintuurbaan	52,2
Sint Willibrordusstraat 1-9	Amsteldijk	54,3

Besluit hogere waarden dan gesteld in de Wet Geluidhinder, bestemmingsplan De Pijp 2018

Sint Willibrordusstraat 23-27	Ceintuurbaan	52,1
Sint Willibrordusstraat 2-6	Amsteldijk	50,8
Sint Willibrordusstraat 30-40	Van Woustraat	49,8
Sint Willibrordusstraat 61-65	Van Woustraat	51,6
Sint Willibrordusstraat 67	Van Woustraat	52,9
Smaragdstraat 105-119	Amsteldijk	53
Smaragdstraat 121-135	Amsteldijk	55,6
Smaragdstraat 50-67	Amsteldijk	50,7
Smaragdstraat 74-88	Amsteldijk	52,6
Smaragdstraat 90-104	Amsteldijk	57,8
Smaragdstraat 97-103	Amsteldijk	49,3
Stadhouderskade 105-114	Stadhouderskade	63
Stadhouderskade 114	Stadhouderskade	63
Stadhouderskade 115	Stadhouderskade	58,7
Stadhouderskade 116-118	Stadhouderskade	63
Stadhouderskade 119-122	Stadhouderskade	63
Stadhouderskade 123-126	Stadhouderskade	63
Stadhouderskade 127-132	Stadhouderskade	63
Stadhouderskade 133-138	Stadhouderskade	63
Stadhouderskade 139-143	Stadhouderskade	63
Stadhouderskade 144	Stadhouderskade	58
Stadhouderskade 145-150	Stadhouderskade	63
Stadhouderskade 151-157	Stadhouderskade	63
Stadhouderskade 158-160	Stadhouderskade	63
Stadhouderskade 47-49	Stadhouderskade	63
Stadhouderskade 50-52	Stadhouderskade	63
Stadhouderskade 53-54	Stadhouderskade	63
Stadhouderskade 55	Stadhouderskade	63
Stadhouderskade 56-58	Stadhouderskade	63
Stadhouderskade 62-64	Stadhouderskade	63
Stadhouderskade 65-69	Stadhouderskade	63
Stadhouderskade 70-74	Stadhouderskade	63
Stadhouderskade 78	Stadhouderskade	63
Stadhouderskade 79	Stadhouderskade	63
Stadhouderskade 80-83	Stadhouderskade	63
Stadhouderskade 84	Stadhouderskade	63
Stadhouderskade 85	Stadhouderskade	63
Stadhouderskade 86	Stadhouderskade	63
Stadhouderskade 87-96	Stadhouderskade	63
Stadhouderskade 97-104	Stadhouderskade	63

Besluit hogere waarden dan gesteld in de Wet Geluidhinder, bestemmingsplan De Pijp 2018

Tolstraat 108-116	Van Woustraat	54,4
Tolstraat 182	Amsteldijk	48,5
Tolstraat 186-192	Amsteldijk	53,1
Tolstraat 194-200	Amsteldijk	60,1
Tolstraat 81-87	Van Woustraat	50,3
Tolstraat 86-100	Van Woustraat	52,2
Tolstraat 89	Van Woustraat	57,1
Tolstraat 91-101	Van Woustraat	51,3
Tweede Jacob van Campenstraat 1-9	Stadhouderskade	50,1
Tweede Jan Steenstraat 102-114	Amsteldijk	58,5
Tweede Jan Steenstraat 117-121	Amsteldijk	60,4
Tweede Jan Steenstraat 20-40	Van Woustraat	49,3
Tweede Jan Steenstraat 35-43	Van Woustraat	52,6
Tweede Jan Steenstraat 42-52	Van Woustraat	51,2
Tweede Jan Steenstraat 45-55	Van Woustraat	51
Tweede Jan Steenstraat 97-115	Amsteldijk	51
Tweede Jan van der Heijdenstraat 101-109	Amsteldijk	60,6
Tweede Jan van der Heijdenstraat 1-7	Ferdinand Bolstraat	49,6
Tweede Jan van der Heijdenstraat 22-40	Van Woustraat	49,8
Tweede Jan van der Heijdenstraat 29-39	Van Woustraat	51,2
Tweede Jan van der Heijdenstraat 41-47	Van Woustraat	51,8
Tweede Jan van der Heijdenstraat 42-48	Van Woustraat	51,9
Tweede Jan van der Heijdenstraat 74-90	Amsteldijk	50,6
Tweede Jan van der Heijdenstraat 89-99	Amsteldijk	52,6
Tweede Jan van der Heijdenstraat 92-98	Amsteldijk	57,8
Tweede Sweelinckstraat 1	Ceintuurbaan	56,1
Tweede Sweelinckstraat 10-18	Ceintuurbaan	49,8
Tweede Sweelinckstraat 2-8	Ceintuurbaan	55,6
Tweede Sweelinckstraat 3-5	Ceintuurbaan	50,9
Tweede Van der Helststraat 1	Ceintuurbaan	55,3
Tweede Van der Helststraat 2	Ceintuurbaan	58,1
Tweede Van der Helststraat 4-10	Ceintuurbaan	51
Van Hilligaertstraat 12-22	Van Hilligaertstraat	60,2
Van Hilligaertstraat 144-158	Van Hilligaertstraat	55,1
Van Hilligaertstraat 144-182	Van Hilligaertstraat	59,7
Van Hilligaertstraat 1-5	Van Hilligaertstraat	60,2
Van Hilligaertstraat 19-21	Van Hilligaertstraat	60,2
Van Hilligaertstraat 224-262	Van Hilligaertstraat	59,5
Van Hilligaertstraat 23-29	Van Hilligaertstraat	60,2
Van Hilligaertstraat 24-34	Van Hilligaertstraat	59,8

Besluit hogere waarden dan gesteld in de Wet Geluidhinder, bestemmingsplan De Pijp 2018

Van Hilligaertstraat 264-286	Van Hilligaertstraat	59,5
Van Hilligaertstraat 288-294	Van Hilligaertstraat	59,5
Van Hilligaertstraat 33-47	Van Hilligaertstraat	60,1
Van Hilligaertstraat 36-42	Van Hilligaertstraat	59,8
Van Hilligaertstraat 4-10	Van Hilligaertstraat	60,2
Van Hilligaertstraat 7-17	Van Hilligaertstraat	60,3
Van Ostadestraat 101	Ferdinand Bolstraat	51,8
Van Ostadestraat 116-136	Ferdinand Bolstraat	57,9
Van Ostadestraat 149	Ceintuurbaan	50,6
Van Ostadestraat 1-7	Hobbemakade	52,6
Van Ostadestraat 2-24	Hobbemakade	53,1
Van Ostadestraat 301	Van Woustraat	50,9
Van Ostadestraat 309-311	Van Woustraat	52,6
Van Ostadestraat 340-354	Van Woustraat	51,6
Van Ostadestraat 362-366	Van Woustraat	52
Van Ostadestraat 401-409	Amsteldijk	48,7
Van Ostadestraat 413-419	Amsteldijk	53,7
Van Ostadestraat 421-423	Amsteldijk	59,8
Van Ostadestraat 480-492	Amsteldijk	49,6
Van Ostadestraat 494-496	Amsteldijk	54,5
Van Ostadestraat 71-87	Ferdinand Bolstraat	49,7
Van Ostadestraat 89-95	Ferdinand Bolstraat	57,9
Van Ostadestraat 96-114	Ferdinand Bolstraat	56,3
Van Ostadestraat 97-99	Ferdinand Bolstraat	59,3
Van Woustraat 1	Van Woustraat	58
Van Woustraat 101-105	Van Woustraat	57,4
Van Woustraat 104	Van Woustraat	57,5
Van Woustraat 106-108	Van Woustraat	57,3
Van Woustraat 107	Van Woustraat	57,5
Van Woustraat 110-114	Van Woustraat	57,1
Van Woustraat 111-113	Van Woustraat	57,5
Van Woustraat 115-119	Van Woustraat	57,7
Van Woustraat 116-118	Van Woustraat	57
Van Woustraat 120	Van Woustraat	57,9
Van Woustraat 121-123	Van Woustraat	57,8
Van Woustraat 122-124	Van Woustraat	57,7
Van Woustraat 12-22	Van Woustraat	57,3
Van Woustraat 125	Van Woustraat	57
Van Woustraat 126-128	Van Woustraat	57,5
Van Woustraat 127	Van Woustraat	57,4

Besluit hogere waarden dan gesteld in de Wet Geluidhinder, bestemmingsplan De Pijp 2018

Van Woustraat 129	Van Woustraat	57,5
Van Woustraat 130-132	Van Woustraat	57,6
Van Woustraat 134-138	Van Woustraat	57,1
Van Woustraat 141-143	Van Woustraat	57,5
Van Woustraat 142-144	Van Woustraat	57,2
Van Woustraat 145-147	Van Woustraat	57,5
Van Woustraat 146	Van Woustraat	57,3
van Woustraat 148-150	Van Woustraat	57,4
Van Woustraat 149-151	Van Woustraat	57,4
Van Woustraat 15-23	Van Woustraat	57,2
Van Woustraat 153-155	Van Woustraat	57,8
Van Woustraat 154-156	Van Woustraat	57,9
Van Woustraat 157-161	Van Woustraat	58,4
Van Woustraat 158-162	Van Woustraat	58,4
Van Woustraat 163	Van Woustraat	59
Van Woustraat 164-166	Van Woustraat	59,4
Van Woustraat 165	Van Woustraat	56,5
Van Woustraat 167-169	Van Woustraat	61,2
Van Woustraat 168-170	Van Woustraat	61,6
Van Woustraat 171-173	Van Woustraat	61,8
Van Woustraat 172-174	Van Woustraat	62
Van Woustraat 175-177	Van Woustraat	61,9
Van Woustraat 176-178	Van Woustraat	62,2
Van Woustraat 179-183	Van Woustraat	62,3
Van Woustraat 180-184	Van Woustraat	62,1
Van Woustraat 185-189	Van Woustraat	62,4
Van Woustraat 186-192	Van Woustraat	62,1
Van Woustraat 191-195	Van Woustraat	62,3
Van Woustraat 194-200	Van Woustraat	62,4
Van Woustraat 197-203	Van Woustraat	62,2
Van Woustraat 2	Stadhouderskade	58,4
Van Woustraat 202-206	Van Woustraat	62,3
Van Woustraat 205-209	Van Woustraat	62,1
Van Woustraat 208-212	Van Woustraat	62,1
Van Woustraat 214-218	Van Woustraat	62,1
Van Woustraat 217-223	Van Woustraat	62,2
Van Woustraat 220-226	Van Woustraat	62,3
Van Woustraat 225-231	Van Woustraat	62,2
Van Woustraat 228-240	Van Woustraat	62,2
Van Woustraat 233-239	Van Woustraat	62,2

Besluit hogere waarden dan gesteld in de Wet Geluidhinder, bestemmingsplan De Pijp 2018

Van Woustraat 241-243	Van Woustraat	62,2
Van Woustraat 242-246	Van Woustraat	62,3
Van Woustraat 25-33	Van Woustraat	57,3
Van Woustraat 32-38	Van Woustraat	57,3
Van Woustraat 35-45	Van Woustraat	57,2
Van Woustraat 3-7	Van Woustraat	57,5
Van Woustraat 40-52	Van Woustraat	57,4
Van Woustraat 4-10	Van Woustraat	57,6
Van Woustraat 47-49	Van Woustraat	57,1
Van Woustraat 51-57	Van Woustraat	57,2
Van Woustraat 54-58	Van Woustraat	57,4
Van Woustraat 59-95	Van Woustraat	57,3
Van Woustraat 60-64	Van Woustraat	57,4
Van Woustraat 66-72	Van Woustraat	57,2
Van Woustraat 67	Van Woustraat	57,7
Van Woustraat 69-73	Van Woustraat	57,5
Van Woustraat 74-78	Van Woustraat	56,8
Van Woustraat 75-83	Van Woustraat	57,2
Van Woustraat 80-86	Van Woustraat	57
Van Woustraat 85	Ceintuurbaan	57,6
Van Woustraat 87-91	Van Woustraat	56,9
Van Woustraat 88-92	Ceintuurbaan	57,2
Van Woustraat 9	Van Woustraat	51,7
Van Woustraat 93-95	Van Woustraat	57
Van Woustraat 94	Van Woustraat	57,6
Van Woustraat 96-102	Van Woustraat	57,7
Van Woustraat 97-99	Van Woustraat	57,1
Vincent van Goghstraat 151-175	Ferdinand Bolstraat	48,8
Vincent van Goghstraat 176-200	Ferdinand Bolstraat	57
Vincent van Goghstraat 177-193	Ferdinand Bolstraat	54,2
Vincent van Goghstraat 195-201	Ferdinand Bolstraat	58,2
Vredeskerkplein 1	Van Hilligaertstraat	59,4

Kadastrale gegevens

Diverse

Besluit hogere waarden dan gesteld in de Wet Geluidhinder, bestemmingsplan De Pijp 2018

Bijlage: Akoestisch onderzoek

Gatwickstraat 11
1043 GL AMSTERDAM
Postbus 9396
1006 AJ AMSTERDAM

T +31 (0)20-6967181
E amsterdam.ch@dpa.nl
www.dpa.nl/cauberg-huygen

K.v.K 58792562
IBAN NL71 RABO 0112 075584

Bestemmingsplan De Pijp 2018 in Amsterdam; onderzoek omgevingsgeluid

Datum 11 december 2017
Referentie 03006-20380-03

Referentie 03006-20380-03
Rapporttitel Bestemmingsplan De Pijp 2018 in Amsterdam; onderzoek omgevingsgeluid

Datum 11 december 2017

Opdrachtgever Gemeente Amsterdam
Postbus 74019
1070 BA AMSTERDAM
Contactpersoon De heer S. Kinneging

Behandeld door ing. F.P. van Dorresteyn
DPA Cauberg-Huygen B.V.
Gatwickstraat 11
1043 GL AMSTERDAM
Postbus 9396
1006 AJ AMSTERDAM
Telefoon 020-6967181
Fax 020-6634962

Inhoudsopgave

1	Inleiding	4
1.1	Aanleiding akoestisch onderzoek	4
1.2	Leeswijzer	4
2	Wettelijk kader	6
2.1	Wet geluidhinder	6
2.1.1	Geluidgevoelige functies	6
2.1.2	Systematiek grenswaarden en verzoek tot hogere grenswaarden	6
2.1.3	Dove gevels	6
2.1.4	Wegverkeerslawaai	7
2.1.5	Spoorweglawaai	8
2.1.6	Industrielawaai	9
2.2	Gemeentelijk geluidbeleid	10
2.2.1	Cumulatie geluidbronnen	10
2.2.2	Geluidsluwe zijden	10
3	Invoergegevens onderzoek	11
3.1	Tekeningen en planinformatie	11
3.2	Wegverkeergegevens	11
4	Rekenmethoden geluidbelastingen	12
4.1	Wegverkeerslawaai inclusief tramgeluid	12
4.2	Nadere toelichting invoergegevens akoestisch rekenmodel	13
4.3	Cumulatie geluidbelastingen $L_{VL,cum}$	13
5	Berekeningsresultaten	14
5.1	Wegverkeerslawaai per geluidsbron	14
5.1.1	Berekeningsresultaten Amsteldijk	14
5.1.2	Berekeningsresultaten Roelof Hartplein / Ceintuurbaan / Sarphatipark / Nieuwe Amstelbrug	15
5.1.3	Berekeningsresultaten Weteringcircuit / Ferdinand Bolstraat / Scheldestraat	17
5.1.4	Berekeningsresultaten Hobbemakade / Stadionweg	19
5.1.5	Berekeningsresultaten Stadhouderskade / Mauritskade	20
5.1.6	Berekeningsresultaten Van Hilligaertstraat	21
5.1.7	Berekeningsresultaat Westeinde / Van Woustraat / Rijnstraat	22
5.1.8	Berekeningsresultaten Weteringschans / Sarphatistraat	23
5.2	Gecumuleerde geluidbelastingen $L_{VL,cum}$	23
5.3	Geluidsluwe zijden woonlocaties	24
6	Afweging maatregelen en aanvraag hogere waarden	25
6.1	Algemeen	25
6.2	Benodigde maatregelen ter reducering van de geluidbelasting	25
6.2.1	Maatregelen aan de bron	26
6.2.2	Maatregelen in het overdrachtsgebied	26

6.2.3	Maatregelen aan de ontvangzijde	26
6.3	Conclusie en advies aanvraag hogere waarden	27
7	Samenvatting en conclusies	28

Bijlagen

Bijlage I	Verkeersonderzoek dienst Verkeer & Openbare Ruimte
Bijlage II	Gegevens geluidinvoermodel
Bijlage II-1	Overzichten rijlijnen, trambanen en kruispuntvlakken
Bijlage II-2	Overzicht waarneempunten – ten behoeve aan toets voorkeursgrenswaarde
Bijlage II-3	Overzicht waarneempunten (gedetailleerde invoer) – ten behoeve van toets aan maximale ontheffingswaarde
Bijlage III	Berekeningsresultaten geluidbelastingen per geluidsbron
Bijlage IV	Overzicht adressen met dove gevels
Bijlage IV-1	Overzicht adressen met dove gevels (overschrijdingen maximale ontheffingswaarde) vanwege de Amsteldijk
Bijlage IV-2	Overzicht adressen met dove gevels (overschrijdingen maximale ontheffingswaarde) vanwege de Roelof Hartplein / Ceintuurbaan / Sarphatipark / Nieuwe Amstelbrug
Bijlage IV-3	Overzicht adressen met dove gevels (overschrijdingen maximale ontheffingswaarde) vanwege de Weteringcircuit / Ferdinand Bolstraat / Scheldestraat
Bijlage IV-4	Overzicht adressen met dove gevels (overschrijdingen maximale ontheffingswaarde) vanwege de Stadhouderskade / Mauritskade
Bijlage V	Berekeningsresultaten gecumuleerde geluidbelastingen L(VL,cum)

1 Inleiding

In opdracht van de gemeente Amsterdam is door DPA Cauberg-Huygen B.V. een akoestisch onderzoek uitgevoerd voor het in voorbereiding zijnde nieuwe bestemmingsplan de Pijp in Amsterdam. De locatie van het bestemmingsplan is in figuur 1.1 op de volgende pagina schematisch weergegeven.

1.1 Aanleiding akoestisch onderzoek

De dynamiek van de stad leidt ertoe dat frequent wisselingen van gebouwfuncties optreden. Er worden daarom ten behoeve van het geluidonderzoek vooraf geen specifieke adressen aangewezen.

Een deel van het bestemmingsplangebied en dus een deel van de geluidgevoelige functies liggen binnen de geluidzones van (combinaties van) wegen en van tramsporen. Het betreft de volgende wegen (met wegvaknummers, zie voor de ligging figuur 1.1 op de volgende pagina) en tramsporen:

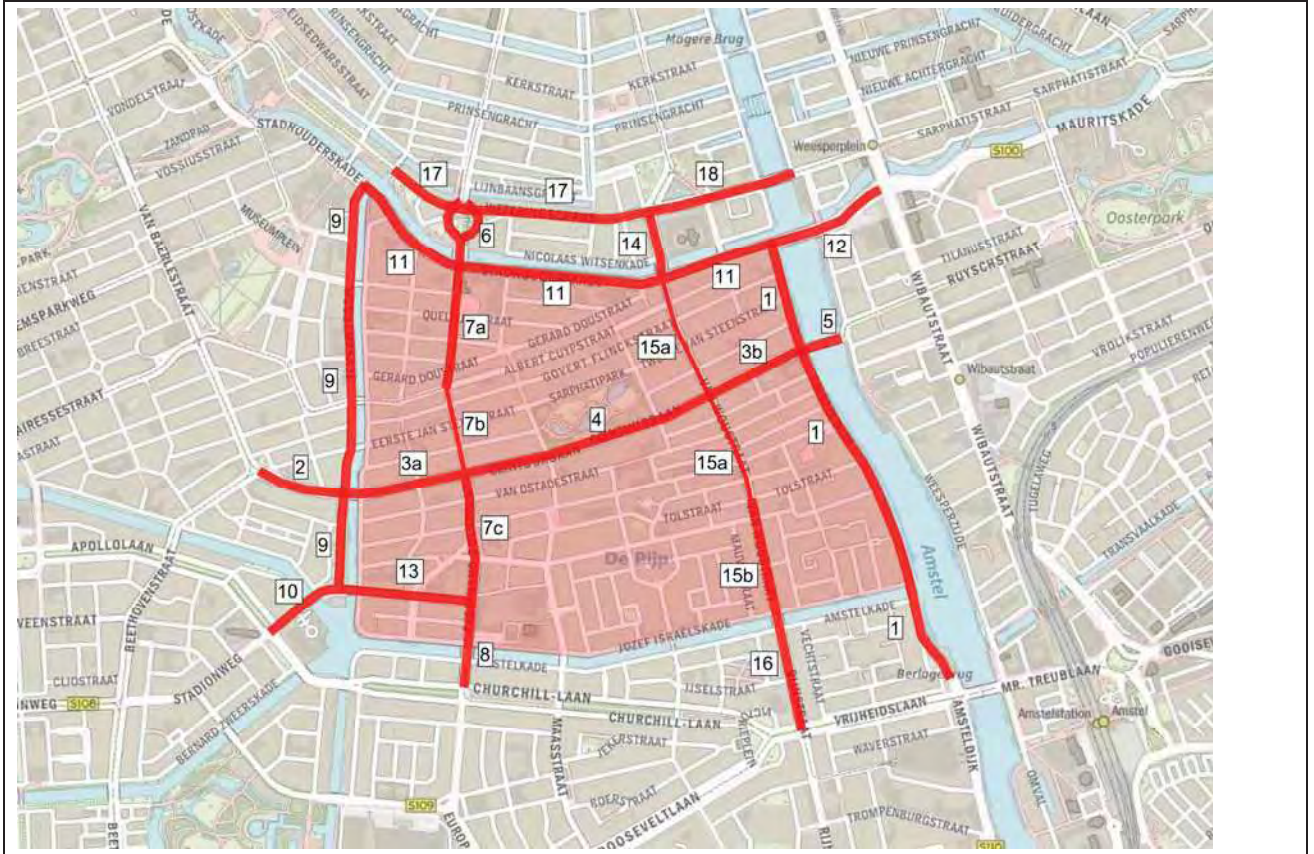
- Amsteldijk [1];
- Ceintuurbaan [3a & 3b] / Sarphatipark [4] / Roelof Hartplein [2] / Nieuwe Amstelbrug [5];
- Weteringcircuit [6] / Ferdinand Bolstraat [7a & 7c] / Scheldestraat [8];
- Hobbemakade [9] / Stadionweg [10];
- Stadhouderskade [11] / Mauritskade [12];
- Van Hilligaertstraat [13];
- Westeinde [14] / Van Woustraat [15b] / Rijnstraat [16];
- Weteringschans [17] / Sarphatistraat [18].

Het onderzoek omvat het berekenen van de geluidbelastingen, de toetsing van de geluidbelastingen aan de grenswaarden van de Wet geluidhinder en het gemeentelijk geluidbeleid en het benoemen van de aan te vragen hogere waarden en, indien nodig, van de aanvullende maatregelen (dove gevels).

1.2 Leeswijzer

In deze rapportage zullen eerst de aspecten uit de Wet geluidhinder en het gemeentelijk geluidbeleid, die op dit plan van toepassing zijn, aan bod komen. Vervolgens zullen de berekeningen en de toetsing van geluidbelastingen worden beschreven. Tevens zal worden ingegaan op de aanvullende bepalingen uit het gemeentelijk geluidbeleid van de gemeente Amsterdam, zoals de realisering van geluidsluwe zijden.

Figuur 1.1: Overzichtkaart De Pijp. Plangebied is rood gearceerd, relevante wegen genummerd.



2 Wettelijk kader

2.1 Wet geluidhinder

Ten behoeve van dit geluidonderzoek is gebruik gemaakt van de Wet geluidhinder, zoals deze geldt per 1 mei 2017.

2.1.1 Geluidgevoelige functies

Er worden nieuwe geluidgevoelige functies (wonen en geluidgevoelige maatschappelijke functies) mogelijk gemaakt.

2.1.2 Systematiek grenswaarden en verzoek tot hogere grenswaarden

In de Wet geluidhinder en in het Besluit geluidhinder worden voor wegverkeerslawaai, spoorweglawaai en industrielawaai twee typen grenswaarden benoemd: de zogenaamde voorkeursgrenswaarde en de maximaal te verlenen ontheffingswaarde. Per geluidbron (per weg, per spoorweg, per industrieterrein) wordt aan de grenswaarden getoetst.

Bij een overschrijding van de voorkeursgrenswaarde kan een zogenaamde hogere grenswaarde worden aangevraagd bij het College van Burgemeester en Wethouders (hierna te noemen: B en W).

Het vaststellen van een hogere waarde door B en W is mogelijk indien maatregelen om de geluidbelasting te reduceren aan de geluidsbron of tussen bron en ontvanger (gebouw), zoals schermen of verkeers-reducerende maatregelen, niet doelmatig zijn of bezwaren van stedenbouwkundige, verkeerskundige, vervoerkundige, landschappelijke of financiële aard ondervinden.

Indien ook de maximaal te verlenen ontheffingswaarde wordt overschreden is in principe geen geluidgevoelige functie mogelijk tenzij deze wordt voorzien van dove gevels of van gebouwgebonden geluidschermen.

2.1.3 Dove gevels

De Wet geluidhinder benoemt grenswaarden voor de geluidbelastingen op de gevels van geluidgevoelige gebouwen. Dove gevels zijn echter gevels waarvan de geluidbelastingen op deze gevels niet hoeven te worden getoetst aan deze grenswaarden. Dove gevels zijn:

- gevels zonder aanwezige te openen delen en die voldoen aan een karakteristieke geluidwering van tenminste het verschil van de geluidbelasting en een waarde van 33 dB, onderscheidenlijk 35 dB(A).
- gevels met bij uitzondering te openen delen, mits deze delen niet grenzen aan een geluidgevoelige ruimte (slaap-, woon- of eetkamer). Voorbeelden zijn:
 - een raam in een gevel van een besloten keuken met een vloeroppervlakte van minder dan 11 m²;
 - een raam in een hal van een woning;
 - een nooduitgang.

2.1.4 Wegverkeerslawaaï

Zones langs wegen

Conform hoofdstuk VI van de Wet geluidhinder (zones langs wegen) hebben alle wegen een zone, uitgezonderd een aantal situaties waaronder wegen met een maximumsnelheid van 30 km/uur. De zone is een gebied waarbinnen een nader akoestisch onderzoek verplicht is. De breedte van de zone, aan weerszijden van de weg, is afhankelijk van het aantal rijstroken en de aard van de omgeving (stedelijk of buiten- stedelijk), zie tabel 2.1.

Tabel 2.1. Schema zonebreedte aan weerszijden van de weg

Aantal rijstroken		Zonebreedte [m]
Stedelijk	Buitenstedelijk	
1 of 2	-	200
3 of meer	-	350
-	1 of 2	250
-	3 of 4	400
-	5 of meer	600

Wegdelen waarvan de wegnamen verschillend zijn, maar akoestisch gezien als één weg zijn aan te merken, zijn als één weg beschouwd. De volgende (combinatie van) wegen hebben een geluidzone waarbinnen een of meerdere locaties binnen het plangebied zijn gelegen:

- Amsteldijk;
- Roelof Hartplein/Ceintuurbaan Sarphatipark/Nieuwe Amstelbrug;
- Weteringcircuit/Ferdinand Bolstraat/Scheldestraat;
- Hobbemakade Stadionweg;
- Stadhouderskade/Mauritskade;
- Van Hilligaertstraat;
- Westeinde/Van Woustraat/Rijnstraat;
- Weteringschans/Sarphatistraat.
- Het gehele bestemmingsplan is gelegen binnen de bebouwde kom.
- Voor bovengenoemde wegen geldt dat deze bestaan uit 2 of meer rijstroken. Hiermee is de zone 200 – 350m. Het te onderzoeken plangebied valt binnen de zones van bovengenoemde wegen.

De trams lopen allen over spoor in asfalt met een snelheid van 50km/h tweebaans en hebben daarmee een zone van 200 m.

- het tracé 'Ceintuurbaan' loopt van het Roelof Hartplein tot en met Nieuwe Amstelbrug (tramlijn 3, 12 en 24);
- het tracé 'Ferdinand Bolstraat' loopt van het Weteringcircuit tot en met de Scheldestraat (tramlijn 24 en 12);
- het tracé 'Van Woustraat' loopt van Westeinde tot en met de Rijnstraat (tramlijn 4);
- het tracé 'Weteringschans' loopt van Weteringstraat tot en met de Sarphatistraat (tramlijn 1, 7 en 19).

Grenswaarden geluidbelasting ten gevolge van wegverkeer

In de onderstaande tabel wordt een overzicht gegeven van de diverse geluidgrenswaarden voor wegverkeerslawaai die op dit bestemmingsplan van toepassing zijn.

Tabel 2.2. Overzicht grenswaarden wegverkeerslawaai

Weg	Bestemming	Voorkeursgrenswaarde [dB]	Maximale ontheffingswaarde [dB]
Stedelijke wegen	Wonen/maatschappelijk	48	63

2.1.5 Spoorweglawaai

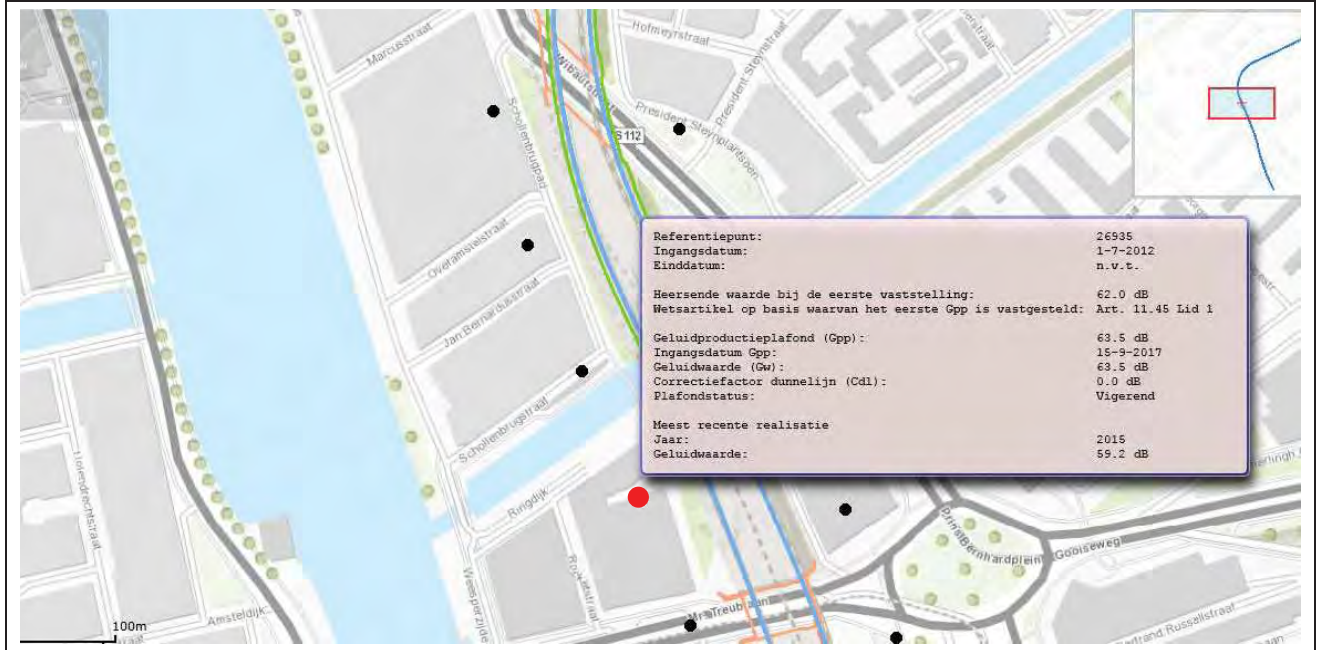
Het spoortracé Amsterdam Amstel - Amsterdam Centraal is het meest nabijgelegen spoortracé. De zonebreedte langs een spoorweg wordt conform het Besluit geluidhinder bepaald door de waarden van de geluid- productieplafonds (zie tabel 2.3). De geluidproductieplafonds ter plaatse van referentiepunten, die achter een geluidscherm zijn gelegen, worden niet beschouwd, wel die van de eerste voorkomende referentie- punten voorbij de beëindigingen van het geluidscherm. Dat is voor deze onderzoekslocatie aan de orde, zie figuur 2.1 op de volgende pagina.

Ter plaatse van het maatgevende referentiepunt (rode stip in figuur 2.1) geldt een geluidproductieplafond van 63,5 dB. De zonebreedte langs het spoor bedraagt 300 m. De onderzoekslocatie is op een afstand van ruim 330 m van het spoor gelegen. De onderzoekslocatie is buiten de zone langs het spoor gelegen. Spoorweglawaai hoeft dan ook niet te worden onderzocht.

Tabel 2.3. Zonebreedten spoorwegen voor de geluidproductieplafondklassen

Hoogte geluidproductieplafond	Breedte zone (in meters)
Kleiner dan 56 dB	100
Gelijk aan of groter dan 56 dB en kleiner dan 61 dB	200
Gelijk aan of groter dan 61 dB en kleiner dan 66 dB	300
Gelijk aan of groter dan 66 dB en kleiner dan 71 dB	600
Gelijk aan of groter dan 71 dB en kleiner dan 74 dB	900
Gelijk aan of groter dan 74 dB	1200

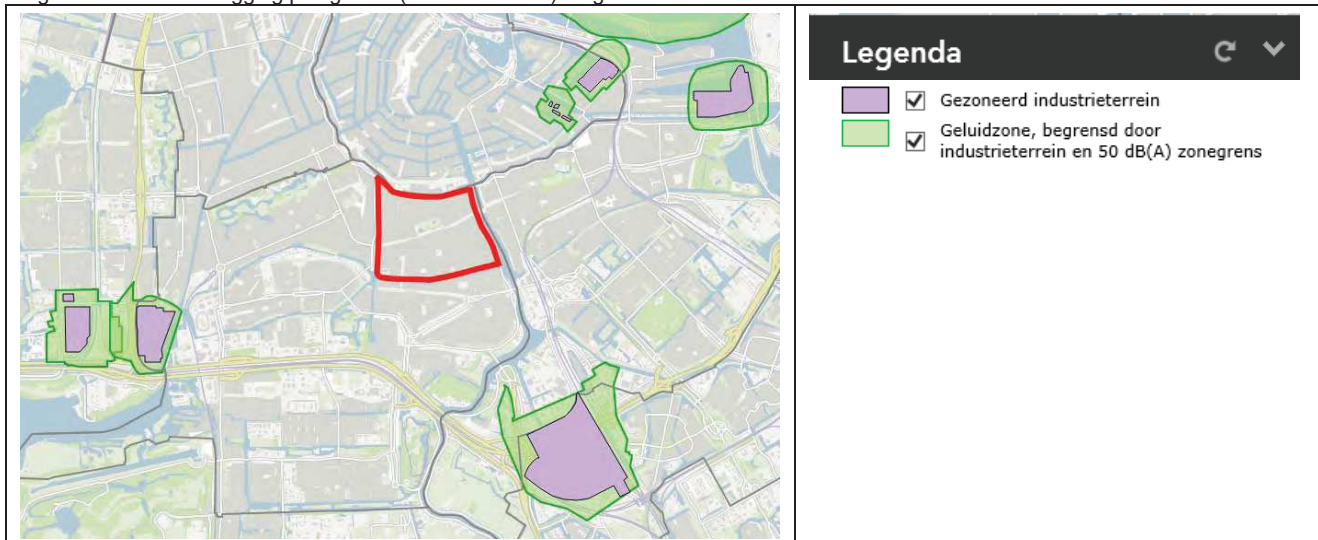
Figuur 2.1: Maatgevende geluidproductieplafond (63,5 dB) spoorweglawaai



2.1.6 Industrielawaai

De onderzoekslocatie is niet gelegen binnen de geluidzone van een industrieterrein, zie ook figuur 2.2.

Figuur 2.2: Ligging plangebied (rood omkaderd) en gezoneerde industrieterreinen



2.2 Gemeentelijk geluidbeleid

Met de invoering van de gewijzigde Wet geluidhinder in 2007 zijn de gemeentes bevoegd een eigen geluidbeleid op te stellen. Aan dit geluidbeleid zal moeten worden getoetst bij eventuele hogere waarde verzoeken.

2.2.1 Cumulatie geluidbronnen

Indien een plan binnen meer dan één geluidszone is gelegen, dient tevens onderzoek gedaan te worden naar de effecten van de samenloop van de verschillende geluidsbronnen. Er dient te worden aangegeven op welke wijze met de samenloop rekening is gehouden bij het bepalen van de te treffen maatregelen (art. 110a en 110f van de Wgh).

Conform het gemeentelijk geluidbeleid is er sprake van een onaanvaardbare geluidbelasting indien de gecumuleerde geluidbelasting meer dan 3 dB hoger is dan hoogste van de maximaal toelaatbare ontheffingswaarden (gecumuleerde geluidbelasting). Op plaatsen waar dit wordt geconstateerd, zijn woningen alleen mogelijk indien dove gevels of gebouwgebonden geluidschermen worden toegepast.

2.2.2 Geluidsluwe zijden

Conform het gemeentelijk geluidbeleid dienen woningen waarvoor hogere grenswaarden worden vastgesteld te beschikken over een geluidsluwe zijde. Hiervan kan alleen worden afgeweken op grond van zwaarwegende argumenten. De afwijking dient daarbij te worden beperkt.

Geluidsluwe zijden hebben een geluidsbelasting van maximaal de voorkeursgrenswaarde (48 dB voor wegverkeerslawaai, 55 dB voor spoorweglawaai en 50 dB(A) voor industrielawaai). Verblijfsruimten, vooral de slaapkamers, moeten grenzen aan de geluidsluwe zijde, zodat deze op een natuurlijke wijze geventileerd (spuiventilatie) kunnen worden, zonder geluidhinder te ondervinden. Aan andere geluidgevoelige gebouwen dan woningen wordt de eis van een geluidsluwe zijde niet gesteld.

3 Invoergegevens onderzoek

3.1 Tekeningen en planinformatie

Voor het akoestisch onderzoek is voor wat betreft de hoogten en omvang van de gebouwvlakken gebruik gemaakt van de vigerende bestemmingsplankaart (De Pijp, 2008).

3.2 Wegverkeergegevens

Voor het akoestisch onderzoek is gebruik gemaakt van het rapport van de gemeente Amsterdam, d.d. 22 januari 2016 met kenmerk V&OR/UIT/2016002230, zie bijlage I. Hierin zijn de tramintensiteiten gesplitst van de verkeersintensiteiten van het overige gemotoriseerde verkeer.

Een aantal wegen zijn niet in bovengenoemde rapportage genoemd. Het betreft de volgende wegen: de Amstelkade, Hobbemakade, Stadionweg, Scheldestraat, Weteringschans en Sarphatistraat. De verkeersintensiteitgegevens voor deze wegen zijn ontleend uit het VMA met prognosejaar 2030, gedownload van verkeersprognoses.amsterdam.nl, zie bijlage I.

De OV-buslijnen in en nabij het plan zijn:

- Buslijn 246 (Nwe. Amstelbrug/Amsteldijk/Ceintuurbaan/Ferdinand Bolstraat) : 0,38 bussen/nachtuur.
- Nachtlijnbus 754 (Stadhouderskade / Van Woustraat) : 1,80 bussen/nachtuur.

De busintensiteiten zijn toegevoegd aan de uurintensiteiten van de middelzware motorvoertuigen.

De tramintensiteiten zijn vertaald naar een geluidemissieniveau op basis van het Combino-materiaal, zie ook paragraaf 4.1. De onderzochte trambanen zijn:

- De Ceintuurbaan (tramlijn 3, 12 en 24);
- Ferdinand Bolstraat (tramlijn 24 en 12);
- Van Woustraat (tramlijn 4);
- Weteringschans (tramlijn 1, 7 en 19).

4 Rekenmethoden geluidbelastingen

4.1 Wegverkeerslawaai inclusief tramgeluid

De berekeningen van de geluidbelastingen L_{den} op de gevels van de onderzoekslocaties zijn uitgevoerd conform het Reken- en meetvoorschrift geluid 2012, (hierna te noemen: RMG2012). Voor de berekeningen is gebruik gemaakt van Standaardrekenmethode 2 uit bijlage III van het RMG2012.

Bij de berekeningen worden de equivalente geluidniveaus van dag-, avond- en nachtperioden bepaald. Voor een vergelijking met de wettelijke grenswaarden wordt uit deze dag-, avond- en nachtwaarden de geluidbelasting L_{den} vastgesteld. Deze geluidbelasting L_{den} wordt berekend met behulp van de volgende formule:

$$L_{den} = 10 * \log \left(\frac{12 * 10^{\left(\frac{L_{dag}}{10}\right)} + 4 * 10^{\left(\frac{L_{avond} + 5}{10}\right)} + 8 * 10^{\left(\frac{L_{nacht} + 10}{10}\right)}}{24} \right) \text{ in dB}$$

Het trammaterieel van het GVB Amsterdam bestaat uit het type Combino en de oudere gelede tramwagens. Op de tramlijnen kunnen zowel de Combino-trams als de oudere tramwagens rijden. De gemeente Amsterdam heeft geluidemissiemetingen laten uitvoeren en beschikt over geluidgegevens van het Combino-trammaterieel. Uit deze gegevens blijkt dat de emissiegetallen van het Combino-materieel aanzienlijk lager zijn dan de emissiegetallen voor tramlawaai uit het Reken- en meetvoorschrift geluid 2012. In dit onderzoek is gebruik gemaakt van de emissiegetallen, die op basis van de geluidemissiemetingen zijn vastgesteld.

Op de berekende geluidbelastingen mag, conform artikel 110g van de Wet geluidhinder, een correctie worden toegepast. Zoals omschreven in artikel 3.4 van het RMG2012 bedraagt voor wegen, waar de representatief te achten snelheid lager is dan 70 km/uur, de te hanteren aftrek 5 dB.

In dit onderzoek zijn de geluidbelastingen van de vier te onderzoeken wegen met trambanen als volgt berekend:

- Geluidbelastingen van gemotoriseerd verkeer (licht, middelzwaar en zwaar) met toepassing van een aftrek van 5 dB.
- Geluidbelastingen van tramverkeer zonder toepassing van een aftrek, omdat gebruik is gemaakt van Combino-gegevens.
- Sommatie van de geluidbelastingen gemotoriseerd verkeer en tramverkeer.

De berekeningen van het wegverkeerslawaai zijn uitgevoerd met behulp van het computerprogramma Geomilieu v.4.30 van DGMR.

4.2 Nadere toelichting invoergegevens akoestisch rekenmodel

In de rekenmodellen is uitgegaan van de volgende rekenparameters en uitgangspunten:

- invoer rijlijnen van de overige wegen en tramlijnen conform het RMG2012 (alle rijstroken ieder een rijlijn);
- bodemfactor algemeen: 0 (harde bodem);
- bodemfactor gedefinieerde bodemgebieden: 1,0 (zachte bodem);
- sectoren met een zichthoek van 2 graden;
- de geluidbelastingen zijn berekend met alle geluidrelevante gebouwen. De gebouwen schermen geluid af dan wel reflecteren dit. Het maximaal aantal reflecties bedraagt 1;
- meteorologische correcties: SRMII RMG2012;
- luchtdemping: standaard SRMII RMG2012.

4.3 Cumulatie geluidbelastingen $L_{VL,cum}$

Gecumuleerde geluidbelastingen $L_{VL,cum}$ zoals bedoeld in artikel 110a en 110f van de Wgh worden berekend conform hoofdstuk 2 van bijlage I van het Reken- en meetvoorschrift geluid 2012. Alleen relevante geluidbronnen worden meegenomen in de berekening van de gecumuleerde geluidbelasting. Relevante geluidbronnen zijn die bronnen waarvan de voorkeursgrenswaarde wordt overschreden.

5 Berekeningsresultaten

5.1 Wegverkeerslawaai per geluidsbron

Een overzicht van alle adressen met hogere waarden per weg en van dove gevels per weg is opgenomen in bijlage III. Overzichten van de locaties van dove gevels per weg op basis van een gedetailleerde invoer van ontvangerpunten zijn opgenomen in bijlage IV. Alle hierna genoemde geluidbelastingen ten gevolge van wegverkeerslawaai zijn na aftrek conform artikel 110g van de Wet geluidhinder.

5.1.1 Berekeningsresultaten Amsteldijk

Ten gevolge van wegverkeer op de Amsteldijk vinden overschrijdingen van de voorkeursgrenswaarde plaats en deels ook van de maximale ontheffingswaarde van 63 dB. In figuur 5.1 is een schematisch overzicht van de locaties opgenomen waar de voorkeursgrenswaarde van 48 dB wordt overschreden (in zwart) en waar de maximale ontheffingswaarde wordt overschreden (in rood). In bijlage IV-1 is een gedetailleerd overzicht opgenomen van de benodigde dove gevels.

Bij de overige onderzoekslocaties is de geluidbelasting kleiner dan of gelijk aan 48 dB.

Figuur 5.1: Geluidbelastingen Amsteldijk (noordoostelijk plangebied links; zuidoostelijk plangebied rechts) na aftrek art. 110g Wgh.



5.1.2 Berekeningsresultaten Roelof Hartplein/Ceintuurbaan/Sarphatipark/Nieuwe Amstelbrug

Ten gevolge van weg- en tramverkeer op Roelof Hartplein/Ceintuurbaan/Sarphatipark/Nieuwe Amstel-brug vinden overschrijdingen van de voorkeursgrenswaarde plaats en deels ook van de maximale ontheffingswaarde van 63 dB. In de figuren 5.2, 5.3 en 5.4 is een schematisch overzicht van de locaties opgenomen waar de voorkeursgrenswaarde van 48 dB wordt overschreden (in zwart) en waar de maximale ontheffingswaarde wordt overschreden (in rood). In bijlage IV-2 is een gedetailleerd overzicht opgenomen van de benodigde dove gevels.

Bij de overige onderzoekslocaties is de geluidbelasting kleiner dan of gelijk aan 48 dB.

Figuur 5.2: Geluidbelastingen Roelof Hartplein/Ceintuurbaan/Sarphatipark/Nieuwe Amstelbrug (westelijk plangebied) na aftrek art. 110g Wgh



Figuur 5.3: Geluidbelastingen Roelof Hartplein/Ceintuurbaan/Sarphatipark/Nieuwe Amstelbrug (centraal plangebied) na aftrek art. 110g Wgh



Figuur 5.4: Geluidbelastingen Roelof Hartplein/Ceintuurbaan/Sarphatipark/Nieuwe Amstelbrug (oostelijk plangebied) na aftrek art. 110g Wgh



5.1.3 Berekeningsresultaten Weteringcircuit/Ferdinand Bolstraat/Scheldestraat

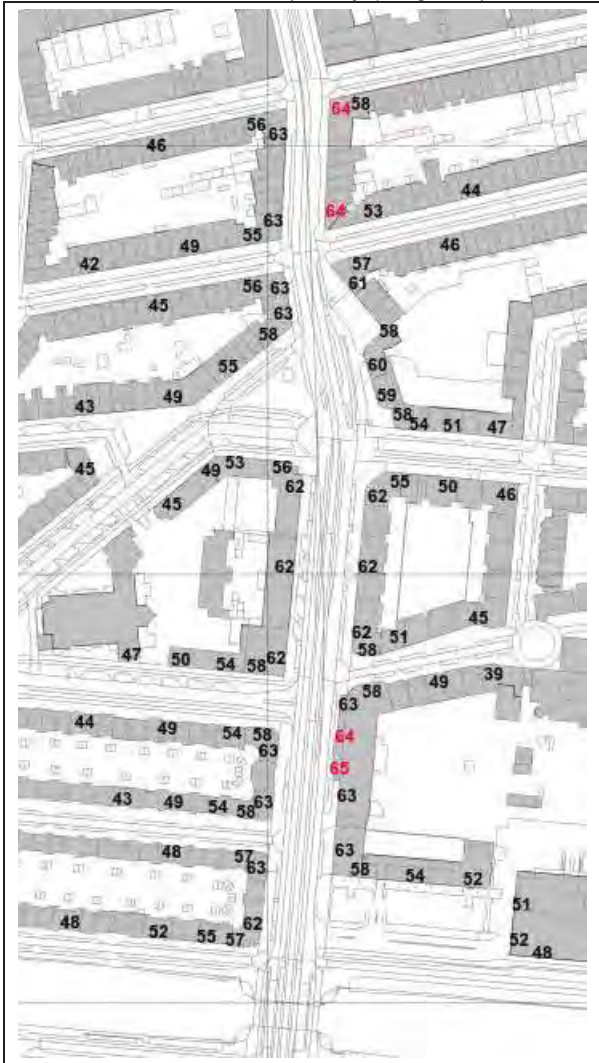
Ten gevolge van weg- en tramverkeer op het Weteringcircuit/Ferdinand Bolstraat/Scheldestraat vinden overschrijdingen van de voorkeursgrenswaarde plaats en deels ook van de maximale ontheffingswaarde van 63 dB. In de figuren 5.5 en 5.6 is een schematisch overzicht van de locaties opgenomen waar de voorkeursgrenswaarde van 48 dB wordt overschreden (in zwart) en waar de maximale ontheffingswaarde wordt overschreden (in rood). In bijlage IV-3 is een gedetailleerd overzicht opgenomen van de benodigde dove gevels.

Bij de overige onderzoekslocaties is de geluidbelasting kleiner dan of gelijk aan 48 dB.

Figuur 5.5: Geluidbelastingen Weteringcircuit / Ferdinand Bolstraat / Scheldestraat (noordelijk plangebied links; centraal plangebied rechts) na aftrek art. 110g Wgh.



Figuur 5.6: Geluidbelastingen Weteringcircuit / Ferdinand Bolstraat / Scheldestraat (zuidelijk plangebied) na aftrek art. 110g Wgh.

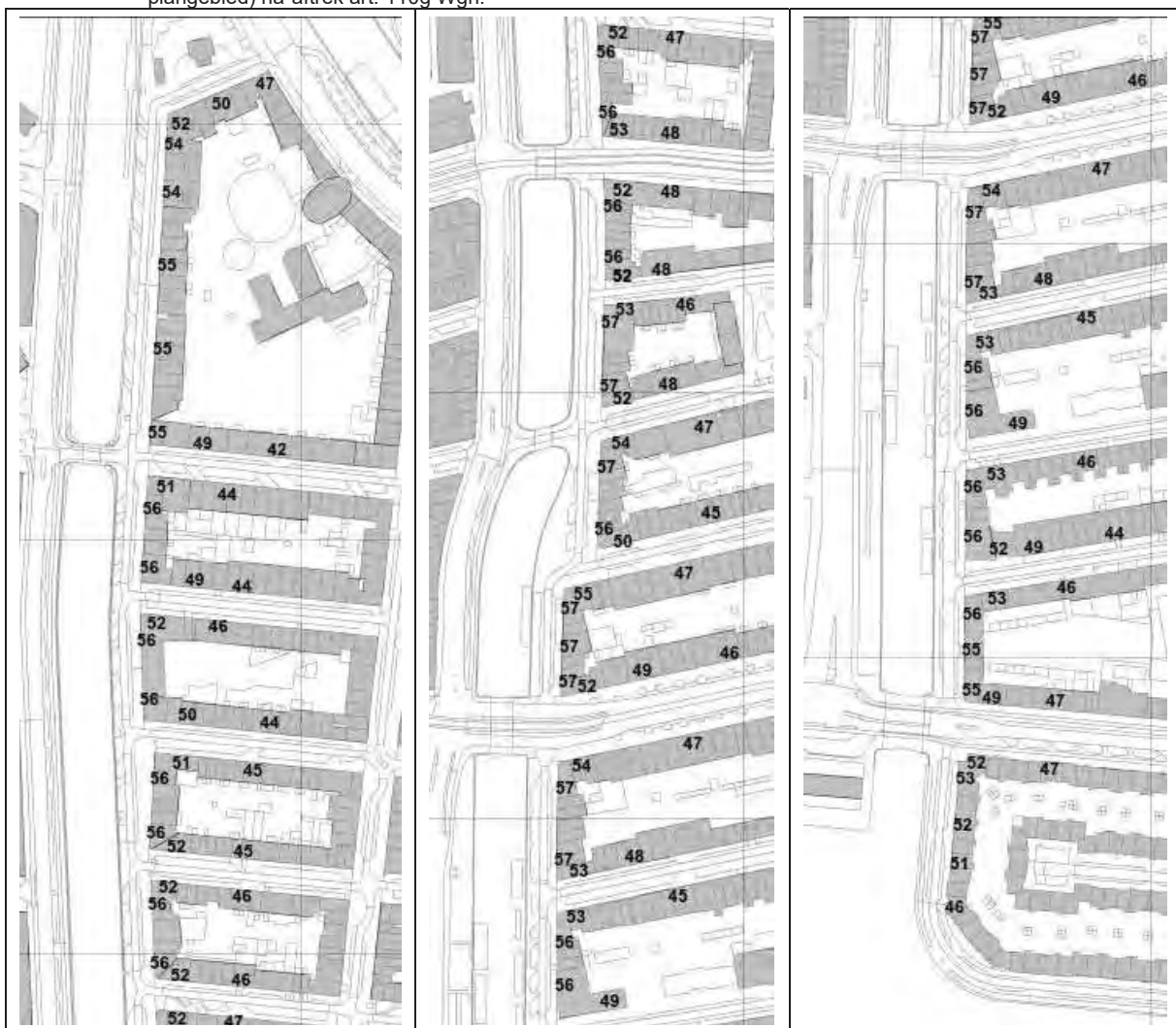


5.1.4 Berekeningsresultaten Hobbemakade/Stadionweg

Ten gevolge van wegverkeer op de Hobbemakade/Stadionweg vinden overschrijdingen van de voorkeursgrenswaarde plaats, maar niet van de maximale ontheffingswaarde van 63 dB. In figuur 5.7 is een schematisch overzicht van de locaties opgenomen waar de voorkeursgrenswaarde van 48 dB wordt overschreden.

Bij de overige onderzoekslocaties is de geluidbelasting kleiner dan of gelijk aan 48 dB.

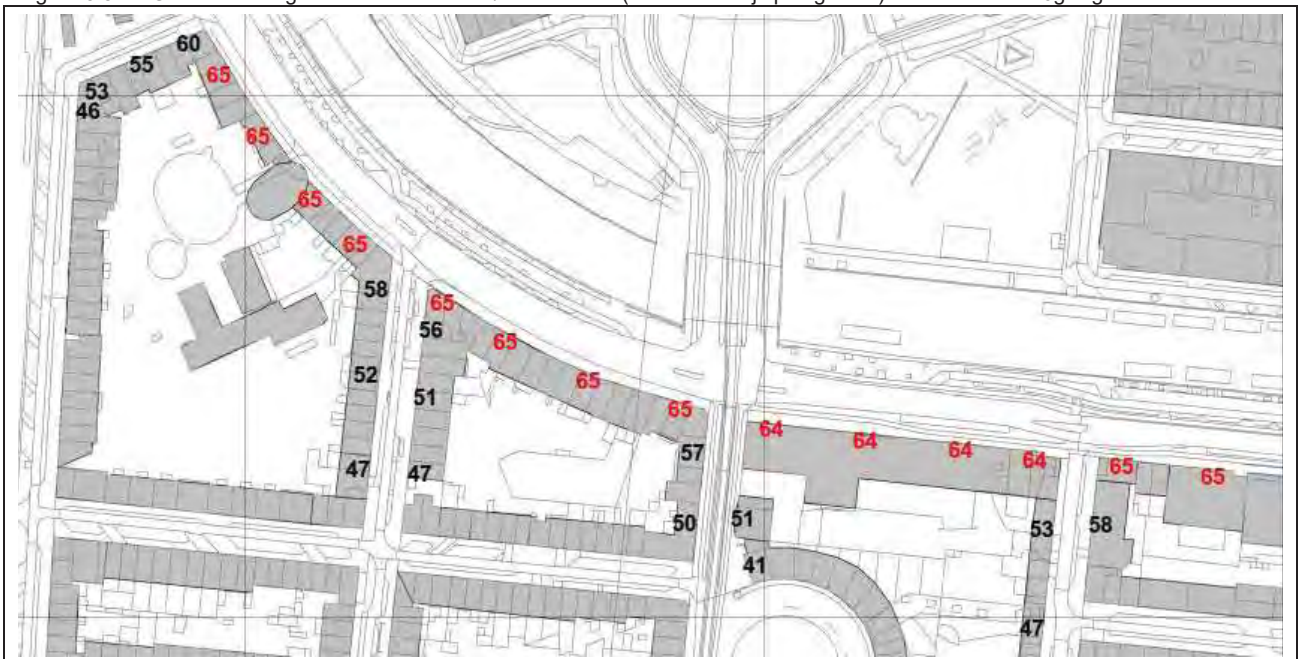
Figuur 5.7: Geluidbelastingen Hobbemakade/Stadionweg (v.l.n.r.: noordwestelijk plangebied; westelijk plangebied; zuidwestelijk plangebied) na aftrek art. 110g Wgh.



5.1.5 Berekeningsresultaten Stadhouderskade/Mauritskade

Ten gevolge van wegverkeer op de Stadhouderskade/Mauritskade vinden overschrijdingen van de voorkeursgrenswaarde plaats, en deels van de maximale ontheffingswaarde van 63 dB. In de figuren 5.8, 5.9 en 5.10 is een schematisch overzicht van de locaties opgenomen waar de voorkeursgrenswaarde van 48 dB wordt overschreden (in zwart) en waar de maximale ontheffingswaarde wordt overschreden (in rood). In bijlage IV-4 is een gedetailleerd overzicht opgenomen van de benodigde dove gevels. Bij de overige onderzoekslocaties is de geluidbelasting kleiner dan of gelijk aan 48 dB.

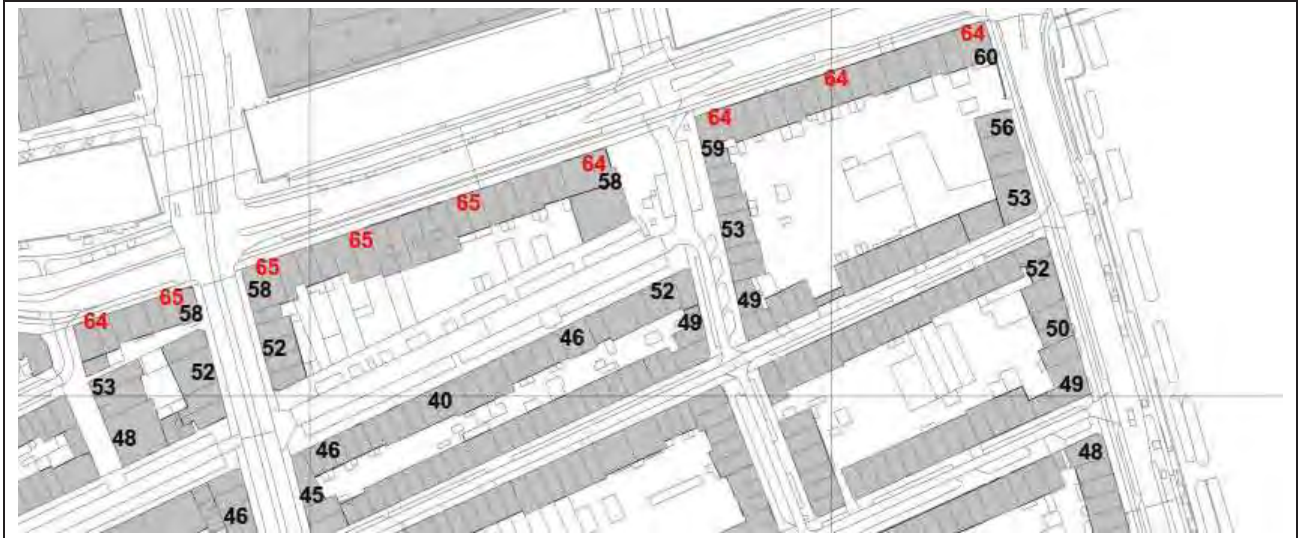
Figuur 5.8: Geluidbelastingen Stadhouderskade/Mauritskade (Noordwestelijk plangebied) na aftrek art. 110g Wgh.



Figuur 5.9: Geluidbelastingen Stadhouderskade/Mauritskade (Noordelijk plangebied).



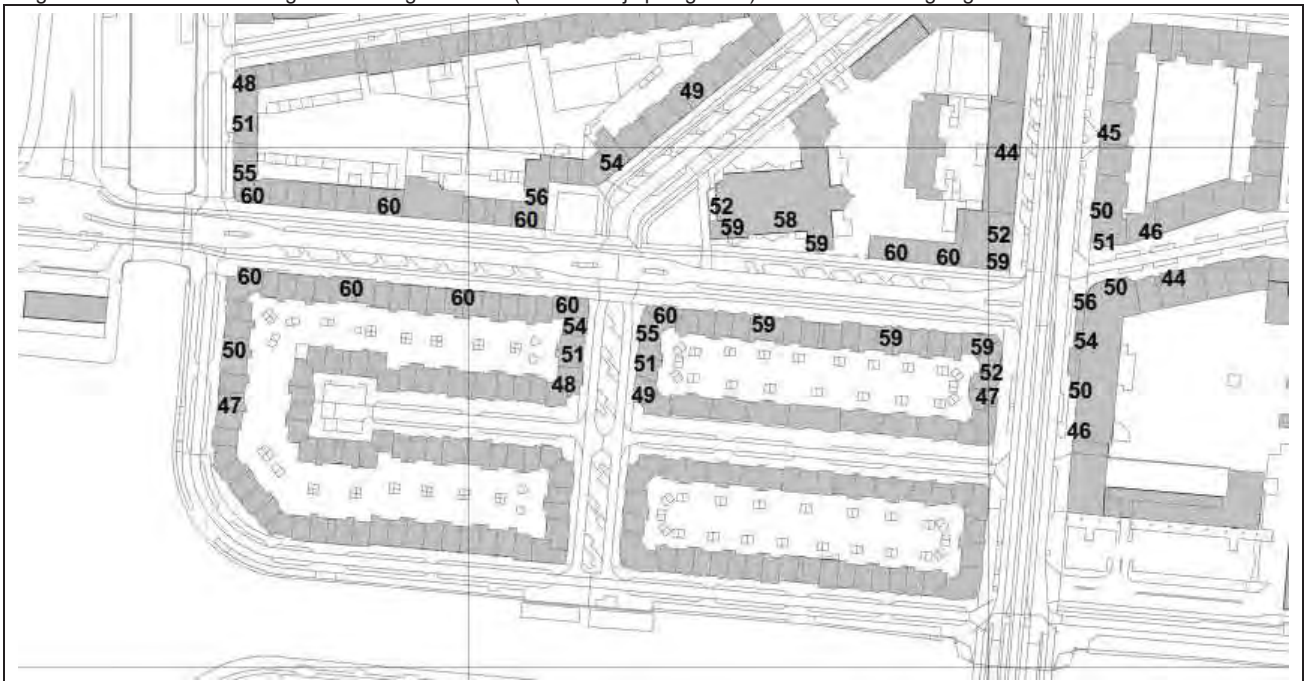
Figuur 5.10: Geluidbelastingen Stadhouderskade/Mauritskade (Noordoostelijk plangebied) na aftrek art. 110g Wgh.



5.1.6 Berekeningsresultaten Van Hilligaertstraat

Ten gevolge van wegverkeer op de Van Hilligaertstraat vinden overschrijdingen van de voorkeursgrenswaarde plaats, maar niet van de maximale ontheffingswaarde van 63 dB. In figuur 5.11 is een schematisch overzicht van de locaties opgenomen waar de voorkeursgrenswaarde van 48 dB wordt overschreden. Bij de overige onderzoekslocaties is de geluidbelasting kleiner dan of gelijk aan 48 dB.

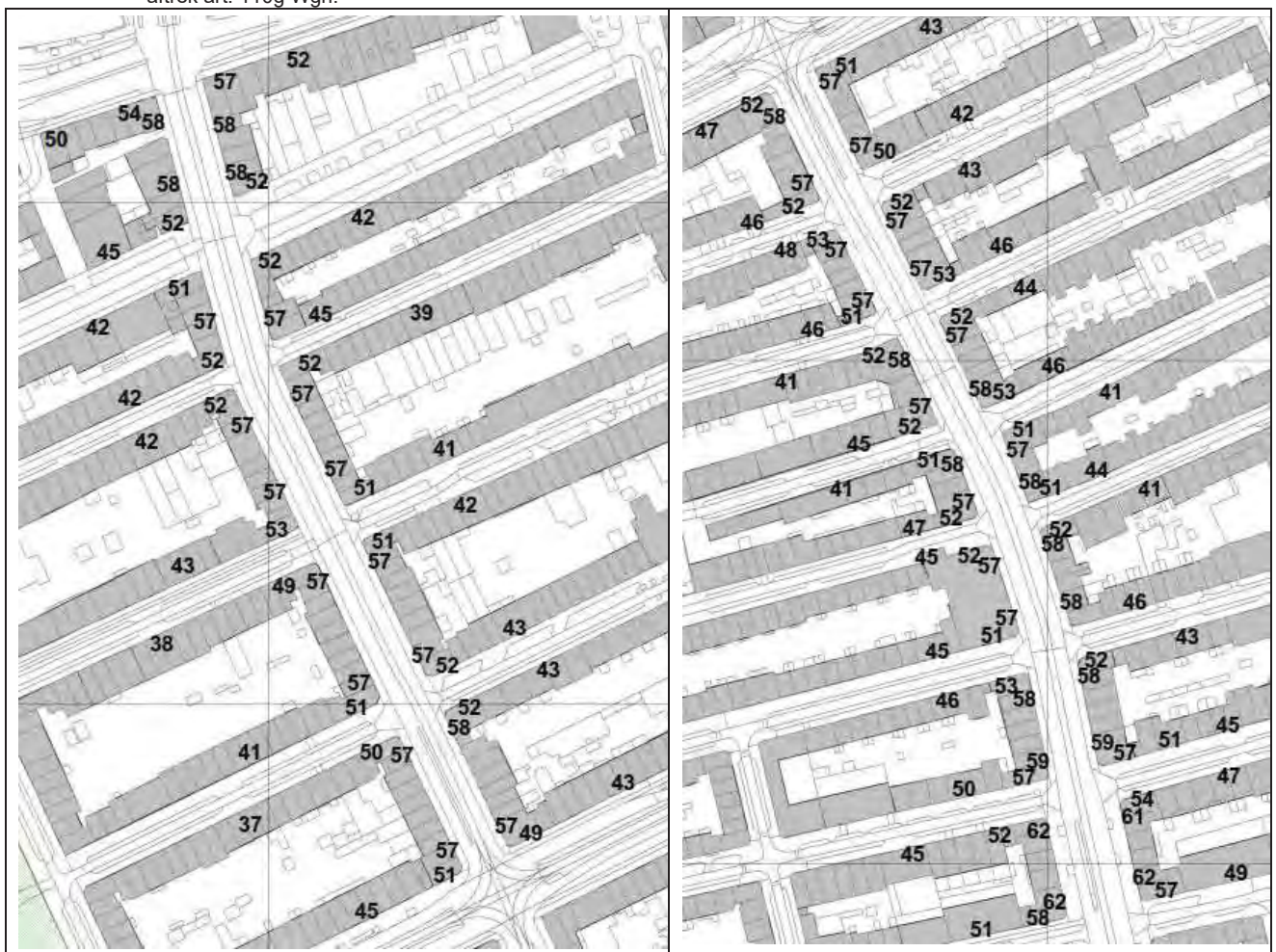
Figuur 5.11: Geluidbelastingen Van Hilligaertstraat (Zuidoostelijk plangebied) na aftrek art. 110g Wgh.



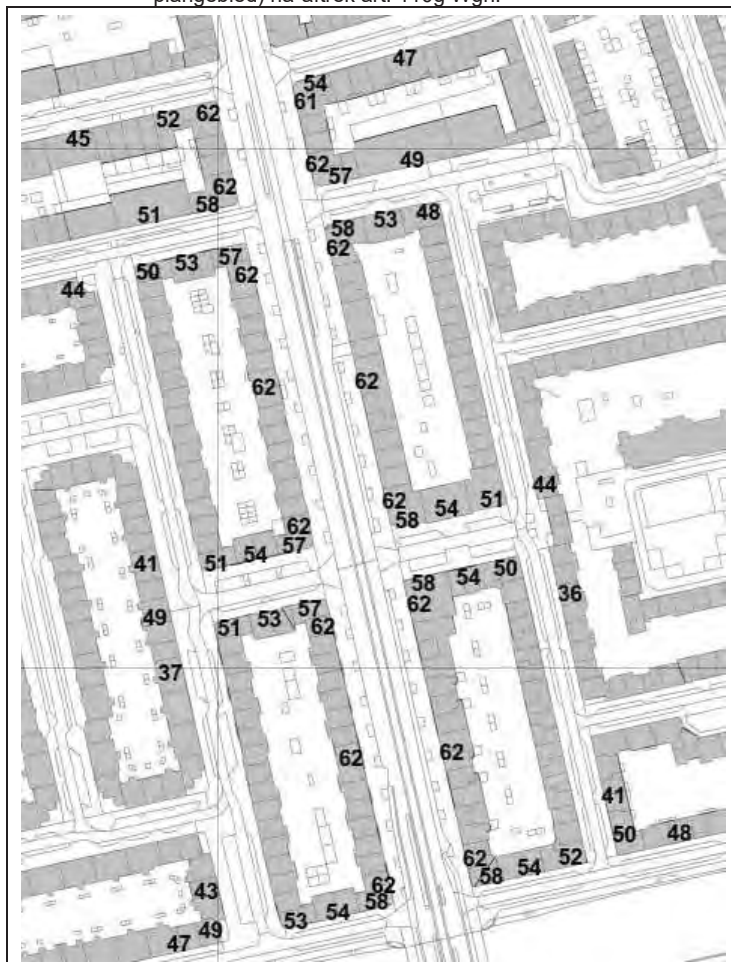
5.1.7 Berekeningsresultaat Westeinde/Van Woustraat/Rijnstraat

Ten gevolge van weg- en tramverkeer op Westeinde/Van Woustraat/Rijnstraat vinden overschrijdingen van de voorkeursgrenswaarde plaats, maar niet van de maximale ontheffingswaarde van 63 dB. In de figuren 5.12 en 5.13 is een overzicht opgenomen van die delen van de bebouwing waar de voorkeursgrenswaarde van 48 dB wordt overschreden. Bij de overige onderzoekslocaties is de geluidbelasting kleiner dan of gelijk aan 48 dB.

Figuur 5.12: Geluidbelastingen Westeinde/ Van Woustraat / Rijnstraat (noordelijk plangebied links; centraal plangebied rechts) na aftrek art. 110g Wgh.



Figuur 5.13: Geluidbelastingen Westeinde / Van Woustraat / Rijnstraat (zuidelijk plangebied) na aftrek art. 110g Wgh.



5.1.8 Berekeningsresultaten Weteringschans/Sarphatistraat

De geluidbelasting ten gevolge van Weteringschans/Sarphatistraat bedraagt ten hoogste 47 dB. Er wordt overal voldaan aan de voorkeursgrenswaarde van 48 dB.

5.2 Gecumuleerde geluidbelastingen $L_{VL,cum}$

Indien een plan binnen de zone van meer dan één geluidsbron ligt, dient tevens onderzoek gedaan te worden naar de effecten van de samenloop van de verschillende geluidsbronnen. Er dient te worden aangegeven op welke wijze met de samenloop rekening is gehouden bij het bepalen van de te treffen maatregelen (art. 110a en 110f van de Wgh).

Conform het gemeentelijk geluidbeleid is er sprake van een onaanvaardbare geluidbelasting als de gecumuleerde geluidbelasting meer dan 3 dB hoger is dan hoogste van de maximaal toelaatbare ontheffingswaarden, hier dus: $63+3 = 66$ dB.

De gecumuleerde geluidbelasting $L_{VL,cum}$ bedraagt ten hoogste 67 dB. Ter plaatse van de adressen Stadhouderskade 70 en 160 en Amsteldijk 6-8 wordt de toetswaarde van 66 dB overschreden zie ook de tabel in bijlage V.

Op basis van de gecumuleerde geluidbelasting zijn extra maatregelen benodigd. Echter zijn ter plaatse van deze adressen op basis van de beoordeling van de geluidbelastingen per geluidsbron (weg) al dove gevels benodigd.

5.3 Geluidsluwe zijden woonlocaties

Door de structuur van de bebouwing binnen het bestemmingsplan (veelal rondom gesloten blokbebouwing) is bij het grootste deel van de (woon-)locaties direct sprake van een geluidsluwe zijde; de afgeschermd niet-straatzijde. Een aantal vrijstaande of half vrijstaande woonlocaties of woonlocaties op een hoek van een bouwblok hebben naar verwachting niet direct een geluidsluwe zijde aan de zijgevel of achterzijde van de woning.

In woningen die niet aan een geluidsluwe zijden kunnen grenzen dienen door middel van maatregelen, zoals (afgesloten) balkons of loggia's, alsnog geluidsluwe zijden te worden gerealiseerd.

6 Afweging maatregelen en aanvraag hogere waarden

6.1 Algemeen

Voor die onderdelen van het plan waarbij de geluidbelasting ten gevolge van wegverkeerslawaai boven de voorkeurgrenswaarde maar niet boven de maximale ontheffingswaarde ligt, kunnen hogere waarden worden aangevraagd. Indien ook de maximale ontheffingswaarde wordt overschreden, dienen dove gevels te worden toegepast.

De hogere waarden kunnen door B en W worden verleend wanneer is vastgesteld dat maatregelen onvoldoende doelmatig zijn. Daartoe eist de Wet geluidhinder de volgende onderzoeken:

1. Allereerst dient te worden nagegaan welke maatregelen noodzakelijk zijn om de geluidbelasting te reduceren tot maximaal de voorkeurgrenswaarde. Tevens dient beoordeeld te worden of deze maatregelen al dan niet doelmatig zijn.
2. Indien deze maatregelen niet doelmatig zijn, dient te worden nagegaan welke maatregelen wel doelmatig zijn om de geluidbelasting zo ver mogelijk te reduceren. Voor de geluidbelastingen boven de voorkeurgrenswaarden kunnen dan hogere waarden worden aangevraagd.
3. Indien er geen maatregelen denkbaar zijn die als doelmatig kunnen worden aangemerkt kunnen hogere waarden worden aangevraagd voor de geluidbelastingen zonder maatregelen.

In onderstaande tabel zijn de hoogste berekende geluidbelastingen weergegeven en is per geluidbron vermeld welke reductie nodig is om aan de voorkeurgrenswaarde te kunnen voldoen.

Tabel 6.1: Overzicht hoogste berekende geluidbelastingen per bron (voor wegverkeer na aftrek artikel 110g Wg)

Geluidbron	Maatgevende geluidbelasting	Voorkeursgrenswaarde	Benodigde reductie
Amstedijk	66 dB	48 dB	18 dB
Roelof Hartplein / Ceintuurbaan / Sarphatipark / Nieuwe Amstelbrug	65 dB	48 dB	17 dB
Weteringcircuit / Ferdinand Bolstraat / Scheldestraat	65 dB	48 dB	17 dB
Hobbemakade / Stadionweg	57 dB	48 dB	9 dB
Stadhouderskade / Mauritskade	65 dB	48 dB	17 dB
Van Hilligaertstraat	60 dB	48 dB	12 dB
Westeinde / Van Woustraat / Rijnstraat	62 dB	48 dB	14 dB
Weteringstraat / Sarphatistraat	47 dB	48 dB	0 dB

6.2 Benodigde maatregelen ter reducering van de geluidbelasting

Bij het bepalen van benodigde maatregelen is onderscheid gemaakt tussen:

- maatregelen aan de bron;
- maatregelen in het overdrachtsgebied;
- maatregelen aan de ontvangzijde.

6.2.1 Maatregelen aan de bron

Geluidreducerend asfalt

Overschrijdingen van de voorkeursgrenswaarde tot circa 4 dB kunnen worden weggenomen door het toepassen van een (ander type) geluidreducerend asfalt. Op wegen waar al een geluidarm asfalt is toegepast, is de te behalen geluidreductie lager. De te realiseren geluidreductie moet voor meerdere wegen meer dan 5 dB bedragen. Met de geluidreductie van 4 dB wordt niet voldaan aan de voorkeursgrenswaarde.

Daarnaast past dienst V&OR op het stedelijk hoofdnet geen zeer open asfalt beton of dunne deklagen toe. Vanwege de snelle slijtage is het onwenselijk om deze vorm van stil asfalt toe te passen. Overige asfalttypes bieden onvoldoende geluidreductie.

Snelheidsbeperking

Het beperken van de snelheid is een mogelijkheid om het verkeerslawaaï te beperken. Een snelheidsverlaging is niet aan de orde omdat in stedelijke verkeersplannen niet is voorzien in een snelheidsverlaging op de wijkontsluitingswegen en dit wegens o.a. de bereikbaarheid door alarmdiensten niet wenselijk is.

Terugdringen verkeersintensiteiten

Het terugdringen van het verkeer leidt eveneens tot onvoldoende geluidreductie. Voor een geluidreductie van 5 dB bijvoorbeeld zou het verkeer tot ongeveer een derde van de oorspronkelijke verkeersintensiteiten moeten worden verminderd. Verkeersplannen van onder meer de gemeente voorzien hier niet in.

6.2.2 Maatregelen in het overdrachtsgebied

Door het toepassen van geluidschermen langs de wegen kunnen hogere geluidreducties worden behaald dan door toepassing van geluidarm asfalt. Geluidschermen zouden op grote schaal nodig zijn langs de stedelijke wegen. Tevens zouden de schermen in stedelijk gebied vanwege de verkeerssituatie meermalen onderbroken moeten worden. Hierdoor worden de schermen ondoelmatig. Bovendien is het plaatsen van schermen stedenbouwkundig niet gewenst vanwege de benodigde hoogte (vaak even hoog als de beschouwde woonverdieping(en)) en de sociale veiligheid.

6.2.3 Maatregelen aan de ontvangzijde

Het is tenslotte ook mogelijk om maatregelen te treffen aan geluidgevoelige functies zelf, in de vorm van dove gevels of gebouwgebonden geluidschermen, teneinde aan de voorkeursgrenswaarde te voldoen. Met een dove gevel zouden de gevels uitgesloten worden van toetsing aan de Wet geluidhinder.

Het toepassen van geluidschermen aan de gevels of het toepassen van dove gevels heeft dusdanig veel consequenties voor de ventilatie- en brandveiligheidscondities, dat de ontwerpvrijheden van de woningen sterk zijn ingeperkt. Omdat een gebouwgebonden geluidscherm ook relatief veel kosten met zich meebrengt, is het reëler om de overschrijding van de voorkeursgrenswaarde toe te staan en de overschrijding door een goede gevelwering op te lossen. Met het vaststellen van een hogere waarde is bij verdere uitwerking van het plan volgens de bepalingsmethoden die in het Bouwbesluit zijn aangewezen een goede geluidwering en een verantwoorde akoestische situatie gewaarborgd.

6.3 Conclusie en advies aanvraag hogere waarden

Omdat in voorgaande paragrafen is omschreven dat verschillende geluidreducerende maatregelen bezwaren met zich meebrengen, is het realistisch om voor de locaties, waar niet de maximale ontheffingswaarde wordt overschreden, hogere waarden aan te vragen voor de geluidbelasting ten gevolge van wegverkeerslawaai.

Voor de aanvraag van hogere waarden vanwege de wegtracés kunnen de geluidbelastingtabellen in bijlage III worden gebruikt.

7 Samenvatting en conclusies

In opdracht van de gemeente Amsterdam is door DPA Cauberg-Huygen een akoestisch onderzoek uitgevoerd voor het in voorbereiding zijnde nieuwe bestemmingsplan de Pijp in Amsterdam. De dynamiek van de stad leidt ertoe dat frequent wisselingen van gebouwfuncties optreden. Er worden daarom ten behoeve van het geluidonderzoek vooraf geen specifieke adressen aangewezen.

Het bestemmingsplangebied is gelegen binnen de geluidzones van (combinaties van) de volgende wegen:

- Amsteldijk;
- Roelof Hartplein/Ceintuurbaan/Sarphatipark/Nieuwe Amstelbrug;
- Weteringcircuit/Ferdinand Bolstraat/Scheldestraat;
- Hobbemakade/Stadionweg;
- Stadhouderskade/Mauritskade;
- Van Hilligaertstraat;
- Westeinde/Van Woustraat/Rijnstraat;
- Weteringstraat/Sarphatistraat.

Ten behoeve van dit geluidonderzoek is gebruik gemaakt van de Wet geluidhinder, zoals deze geldt per 1 mei 2017. De geluidbelastingen vanwege wegverkeer zijn berekend conform de Standaardrekenmethode 2 uit bijlage III van het 'Reken- en meetvoorschrift geluid 2012'.

De berekende geluidbelastingen zijn getoetst aan de grenswaarden uit de Wet geluidhinder:

- Stedelijke wegen: voorkeursgrenswaarde 48 dB maximale ontheffingswaarde 63 dB;

Conclusies:

- Ten gevolge van wegverkeer op de Amsteldijk, de Ceintuurbaan (inclusief Roelof Hartplein, Sarphatipark en Nieuwe Amstelbrug), de Ferdinand Bolstraat (inclusief Weteringcircuit en Scheldestraat) en Stadhouderskade (inclusief Mauritskade) vinden overschrijdingen van de voorkeursgrenswaarde plaats en deels ook van de maximale ontheffingswaarde van 63 dB. Voor een deel van de woningen langs deze wegen zijn dove gevels noodzakelijk.
- Ten gevolge van wegverkeer op de Hobbemakade (inclusief Stadionweg), de Van Hilligaertstraat en op de Van Woustraat (inclusief Westeinde en Rijnstraat) vinden overschrijdingen van de voorkeursgrenswaarde plaats maar niet van de maximale ontheffingswaarde van 63 dB.
- Ten gevolge van wegverkeer op de Weteringschans (inclusief Sarphatistraat) wordt overal voldaan aan de voorkeursgrenswaarde van 48 dB.
- De gecumuleerde geluidbelasting $L_{VL,cum}$ is ter plaatse van een klein aantal van de onderzochte locaties meer dan 3 dB hoger dan de hoogste van de maximaal toelaatbare ontheffingswaarde (63 dB bij wegverkeerslawaai). Op basis van de gecumuleerde geluidbelasting zijn extra maatregelen benodigd. Op basis van de beoordeling van de geluidbelastingen per geluidsbron (weg) zijn ter plaatse van deze adressen al dove gevels benodigd.

Voor de aanvraag van hogere waarden vanwege de wegtracés kunnen de geluidbelastingtabellen in bijlage III worden gebruikt.

Door de structuur van de bebouwing binnen het bestemmingsplan (rondom gesloten blokbebouwing) is bij het grootste deel van de eventuele woonlocaties direct sprake van een geluidsluwe zijde; de afgeschermdeniet-straatzijde. Een aantal vrijstaande of half vrijstaande woonlocaties of woonlocaties op een hoek van een bouwblok hebben naar verwachting niet direct een geluidsluwe zijde aan de zijgevel of achterzijde van de woning. In woningen die niet aan de geluidsluwe zijden kunnen grenzen, kunnen door middel van maatregelen zoals (afgesloten) loggia's alsnog geluidsluwe zijden worden gerealiseerd.

DPA Cauberg-Huygen B.V.

ing. F.P. van Dorresteijn
Senior Adviseur

Bijlage I Verkeersonderzoek dienst Verkeer & Openbare Ruimte



**Gemeente
Amsterdam**



Bezoekadres
Weesperplein 8
1018 XA Amsterdam

Postbus 95089
1090 HB Amsterdam
Telefoon 14020
www.amsterdam.nl

Retouradres: Postbus 95089, 1090 HB Amsterdam

Gemeente Amsterdam
Stadsdeel Zuid
t.a.v. S. Kinneging
President Kennedylaan 923
1079 MZ Amsterdam



Datum 22 januari 2016
Ons kenmerk V&OR/UIT/2016002230
Uw kenmerk
Behandeld door Han Habets, VenOR, 06 1012 0117
Kopie aan
Bijlage 1. Tabellen verkeersintensiteiten
Onderwerp Rapportage O-150388: Levering verkeersintensiteiten de Pijp

Geachte heer Kinneging,

Naar aanleiding van uw opdracht daartoe per mail op donderdag 14 januari 2016 ontvangt u hierbij de verkeersintensiteiten van het plangebied de Pijp. Deze rapportage is het eindproduct van onze offerte d.d. donderdag 14 januari 2016 met het kenmerk V&OR/UIT/2016002174 voor de levering van deze gegevens.

Werkwijze en uitgangspunten

De gegevens zijn gegenereerd uit het huidige verkeersmodel VMA van de gemeente Amsterdam. De standaard prognosejaren van het verkeersmodel zijn 2015, 2020, 2025 en 2030. De gevraagde jaren 2018 en 2028 zijn geen standaard prognosejaren.

Voor de intensiteiten van de motorvoertuigen is voor beide gevraagde prognosejaren een interpolatie op intensiteiten van bestaande prognosejaren uitgevoerd. Voor 2018 betreft het een interpolatie van de standaard prognosejaren 2015 en 2020. Voor het prognosejaar 2028 betreft het een interpolatie tussen de standaard prognosejaren 2025 en 2030.

Voor het openbaar vervoer is er van uitgegaan dat voor het jaar 2018 de Noord Zuid lijn in gebruik is genomen. Deze ingebruikname heeft effect op de lijnvoering van het openbaar vervoer bovengronds. Dit is het meest realistische beeld voor het openbaar vervoer en overeenkomstig met de standaard uitgangspunten van VMA. Voor 2028 is uitgegaan van de lijnvoering van het standaard prognosejaar 2030.

De geleverde gegevens betreffen de volgende wegvakken:

1. Stadhouderskade (Hobbemakade – Ferdinand Bolstraat)
2. Stadhouderskade (Ferdinand Bolstraat – Van Woustraat)

Een routebeschrijving vindt u op www.amsterdam.nl

3. Stadhouderskade (Van Woustraat – Amsteldijk)
4. Mauritskade (Amsteldijk – Rhijnspoorplein)
5. Weteringlaan (Weteringschans – Stadhouderskade)
6. Ferdinand Bolstraat (Stadhouderskade – Albert Cuypstraat)
7. Ferdinand Bolstraat (Albert Cuypstraat – Ceintuurbaan)
8. Ferdinand Bolstraat (Ceintuurbaan – Van Hilligaertstraat)
9. Ferdinand Bolstraat (Van Hilligaertstraat – Amstelkade)
10. Roelof Hartstraat (Roelof Hartplein – Hobbemakade)
11. Ceintuurbaan (Hobbemakade – Ferdinand Bolstraat)
12. Ceintuurbaan (Ferdinand Bolstraat – Van Woustraat)
13. Ceintuurbaan (Van Woustraat – Amsteldijk)
14. Ceintuurbaan (Amsteldijk – Weesperzijde)
15. Van Hilligaertstraat (Hobbemakade – Ferdinand Bolstraat)
16. Westeinde (Weteringschans – Stadhouderskade)
17. Van Woustraat (Tolstraat – Jozef Israëlkade)
18. Van Woustraat (Jozef Israëlkade – Amstelkade)
19. Rijnstraat (Amstelkade – Vrijheidslaan)

Deze gegevens voldoen aan de eisen die hiervoor gesteld worden in de Wet geluidhinder en de Kaderrichtlijn Luchtkwaliteit.

Voorbehoud

Een verkeersmodel is een afspiegeling van de werkelijkheid. Het verplaatsingsgedrag in het model is gebaseerd op representatieve steekproeven onder de bevolking. Steekproefonderzoek kent onzekerheden, evenals de toekomst. Voor de toekomst worden in het verkeersmodel veronderstellingen gedaan over bouwplannen (bijvoorbeeld woningen, kantoren, infrastructuur), beleidsontwikkelingen (bijvoorbeeld ontwikkeling van parkeerkosten, dienstregeling OV) en economische groei (bijvoorbeeld het aantal banen, autobezit). De juistheid van deze veronderstellingen kan pas achteraf worden vastgesteld. Dit betekent dat de uitkomsten van het verkeersmodel enige mate van onzekerheid kennen.

De veronderstellingen over de toekomstige situatie worden periodiek geactualiseerd, gemiddeld 1x per 2 jaar. Bij actualisatie van de toekomstveronderstellingen ontstaat een nieuwe versie van het verkeersmodel, waardoor de situatie ontstaat dat de uitgangspunten zoals die gelden bij de nu geoffreerde werkzaamheden niet meer met de dan vigerende versie van het verkeersmodel overeenstemmen.

Wij beschouwen de opdracht hiermee als afgerond en zullen de opdracht aan u factureren.

Bij vragen of onduidelijkheden kunt u contact opnemen met ondergetekende, contactpersoon van V&OR, mevrouw Han Habets, telefoon 06 1012 0117.

Met vriendelijke groet,



Mw. drs. H. Habets

Medewerker Team Onderzoek & Kennis

Bijlage 1: Tabellen verkeersintensiteiten de Pijp

Wegvakgegevens prognosejaar 2018 motorvoertuigen

nr	wegvakomschrijving	weekdag etmaal mvt+bus	ETMAAL weekdag				GDU				GAU				GNU				wet km/u
			MO	LV	MV	ZV	MO	LV	MV	ZV	MO	LV	MV	ZV	MO	LV	MV	ZV	
1	Stadhouderskade (Hobbemakade – Ferdinand Bolstraat)	21191	1	20769	272	149	0,1	1332,0	18,2	10,8	0,0	869,5	3,7	1,1	0,0	163,5	4,8	1,9	50
2	Stadhouderskade (Ferdinand Bolstraat – Van Woustraat)	20848	1	20132	268	147	0,1	1310,3	17,9	10,6	0,0	855,4	3,6	1,1	0,0	160,8	4,7	1,8	50
3	Stadhouderskade (Van Woustraat – Amsteldijk)	20536	1	20142	248	145	0,1	1291,7	17,7	10,5	0,0	843,3	3,6	1,1	0,0	158,5	2,7	1,8	50
4	Mauritskade (Amsteldijk – Rijnspoorplein)	27866	2	27331	337	196	0,1	1752,8	24,0	14,2	0,1	1144,2	4,9	1,5	0,0	215,1	3,7	2,5	50
5	Weteringlaan (Weteringschans – Stadhouderskade)	7255	0	7116	88	51	0,0	456,4	6,2	3,7	0,0	297,9	1,3	0,4	0,0	56,0	1,0	0,6	50
6	Ferdinand Bolstraat (Stadhouderskade – Albert Cuypstraat)	464	0	451	9	4	0,0	29,8	0,6	0,3	0,0	15,7	0,3	0,2	0,0	3,8	0,1	0,0	30
7	Ferdinand Bolstraat (Albert Cuypstraat – Ceintuurbaan)	0	0	0	0	0	0,0	0,0	0,0	0,0	0,0	0,0	0,0	0,0	0,0	0,0	0,0	0,0	0
8	Ferdinand Bolstraat (Ceintuurbaan – Van Hillegaertstraat)	7929	1	7705	146	77	0,0	509,5	9,6	5,1	0,0	269,1	5,1	2,7	0,0	64,4	1,2	0,6	50
9	Ferdinand Bolstraat (Van Hillegaertstraat – Amsteldijk)	12131	1	11789	223	118	0,1	779,5	14,8	7,8	0,0	411,7	7,8	4,1	0,0	98,5	1,9	1,0	50
10	Roelof Hartstraat (Roelof Hartplein – Hobbemakade)	8855	1	8685	107	62	0,0	556,9	7,6	4,5	0,0	363,6	1,6	0,5	0,0	68,4	1,2	0,8	50
11	Ceintuurbaan (Hobbemakade – Ferdinand Bolstraat)	8569	1	8619	163	86	0,1	569,9	10,8	5,7	0,0	301,0	5,7	3,0	0,0	72,0	1,4	0,7	50
12	sarphatpaak (Ferdinand Bolstraat – Van Woustraat)	10104	1	9819	186	98	0,1	649,2	12,3	6,5	0,0	342,9	6,5	3,4	0,0	82,1	1,6	0,8	50
13	Ceintuurbaan (Van Woustraat – Amsteldijk)	7597	1	7382	140	74	0,0	488,1	9,2	4,9	0,0	257,8	4,9	2,6	0,0	61,7	1,2	0,6	50
14	Nw Amstelbrug oos (Amsteldijk – Weesperzijde)	2063	0	2005	38	20	0,0	132,6	2,5	1,3	0,0	70,0	1,3	0,7	0,0	16,8	0,3	0,2	50
15	Van Hillegaertstraat (Hobbemakade – Ferdinand Bolstraat)	6895	1	6700	127	67	0,0	443,0	8,4	4,4	0,0	234,0	4,4	2,3	0,0	56,0	1,1	0,6	50
16	Westelinde (Weteringschans – Stadhouderskade)	8620	1	8376	159	84	0,1	553,8	10,5	5,5	0,0	292,5	5,5	2,9	0,0	70,0	1,3	0,7	50
17	Van Woustraat (Telstraat – Jozef Israëlkade)	10378	1	10070	207	100	0,1	665,8	12,6	6,6	0,0	351,7	6,7	3,5	0,0	84,2	3,6	0,8	50
18	Van Woustraat (Jozef Israëlkade – Amsteldijk)	11811	1	11463	233	114	0,1	757,9	14,3	7,6	0,0	400,3	7,6	4,0	0,0	95,8	3,8	1,0	50
19	Rijnstraat (Amsteldijk – Vrijheidslaan)	12286	1	11924	242	119	0,1	788,4	14,9	7,9	0,0	416,4	7,9	4,2	0,0	99,7	3,9	1,0	50

Wegvakgegevens prognosejaar 2028 motorvoertuigen

nr	wegvakomschrijving	weekdag etmaal mvt+bus	ETMAAL weekdag				GDU				GAU				GNU				wet km/u
			MO	LV	MV	ZV	MO	LV	MV	ZV	MO	LV	MV	ZV	MO	LV	MV	ZV	
1	Stadhouderskade (Hobbemakade – Ferdinand Bolstraat)	20673	1	20260	266	146	0,1	1299,3	17,8	10,6	0,0	848,2	3,6	1,1	0,0	159,5	4,7	1,8	50
2	Stadhouderskade (Ferdinand Bolstraat – Van Woustraat)	20204	1	19801	260	142	0,1	1269,8	17,4	10,3	0,0	828,9	3,5	1,1	0,0	155,9	4,7	1,8	50
3	Stadhouderskade (Van Woustraat – Amsteldijk)	20315	1	19926	245	143	0,1	1277,8	17,5	10,4	0,0	834,2	3,6	1,1	0,0	156,8	2,7	1,8	50
4	Mauritskade (Amsteldijk – Rijnspoorplein)	25548	2	25057	309	180	0,1	1607,0	22,0	13,1	0,1	1019,0	4,5	1,4	0,0	197,2	3,4	2,2	50
5	Weteringlaan (Weteringschans – Stadhouderskade)	7544	0	7400	91	53	0,0	474,6	6,5	3,9	0,0	309,8	1,3	0,4	0,0	58,2	1,0	0,7	50
6	Ferdinand Bolstraat (Stadhouderskade – Albert Cuypstraat)	1120	0	1088	21	11	0,0	71,9	1,4	0,7	0,0	38,0	0,7	0,4	0,0	9,1	0,2	0,1	30
7	Ferdinand Bolstraat (Albert Cuypstraat – Ceintuurbaan)	0	0	0	0	0	0,0	0,0	0,0	0,0	0,0	0,0	0,0	0,0	0,0	0,0	0,0	0,0	0
8	Ferdinand Bolstraat (Ceintuurbaan – Van Hillegaertstraat)	7814	1	7593	144	76	0,0	502,0	9,5	5,0	0,0	265,2	5,0	2,6	0,0	63,5	1,2	0,6	50
9	Ferdinand Bolstraat (Van Hillegaertstraat – Amsteldijk)	11851	1	11517	218	115	0,1	761,5	14,4	7,6	0,0	402,2	7,6	4,0	0,0	96,3	1,8	1,0	50
10	Roelof Hartstraat (Roelof Hartplein – Hobbemakade)	8385	1	8224	101	59	0,0	527,4	7,2	4,3	0,0	344,3	1,5	0,5	0,0	64,7	1,1	0,7	50
11	Ceintuurbaan (Hobbemakade – Ferdinand Bolstraat)	8626	1	8382	159	84	0,1	554,2	10,5	5,5	0,0	292,7	5,5	2,9	0,0	70,1	1,3	0,7	50
12	sarphatpaak (Ferdinand Bolstraat – Van Woustraat)	9863	1	9585	181	96	0,1	633,7	12,0	6,3	0,0	334,7	6,3	3,3	0,0	80,1	1,5	0,8	50
13	Ceintuurbaan (Van Woustraat – Amsteldijk)	7121	1	6920	131	69	0,0	457,5	8,7	4,6	0,0	241,7	4,6	2,4	0,0	57,8	1,1	0,6	50
14	Nw Amstelbrug oos (Amsteldijk – Weesperzijde)	1730	0	1681	32	17	0,0	111,1	2,1	1,1	0,0	58,7	1,1	0,6	0,0	14,1	0,3	0,1	50
15	Van Hillegaertstraat (Hobbemakade – Ferdinand Bolstraat)	6792	1	6600	125	66	0,0	436,4	8,3	4,4	0,0	230,5	4,4	2,3	0,0	55,2	1,0	0,6	50
16	Westelinde (Weteringschans – Stadhouderskade)	8907	1	8656	164	86	0,1	572,3	10,8	5,7	0,0	302,3	5,7	3,0	0,0	72,4	1,4	0,7	50
17	Van Woustraat (Telstraat – Jozef Israëlkade)	9546	1	9359	193	93	0,1	618,8	11,7	6,2	0,0	326,8	6,2	3,3	0,0	78,2	3,5	0,8	50
18	Van Woustraat (Jozef Israëlkade – Amsteldijk)	11094	1	10766	220	107	0,1	711,8	13,5	7,1	0,0	376,0	7,1	3,8	0,0	90,0	3,7	0,9	50
19	Rijnstraat (Amsteldijk – Vrijheidslaan)	11612	1	11270	229	112	0,1	745,2	14,1	7,4	0,0	393,6	7,4	3,9	0,0	94,2	3,8	0,9	50

Legenda	Afkortingen	omschrijving	periode	Afkortingen	omschrijving	periode
MV+MO+LV+VRV	motorvoertuigen	24 uur	MV	middel zwaar vrachtverkeer	24 uur	
VRV+MV+ZV	vrachtverkeer	24 uur	MV-GDU	middel zwaar vrachtverkeer	gemiddeld dag uur	
			MV-GNU	middel zwaar vrachtverkeer	gemiddeld nacht uur	
MO	motoren	24 uur	MV-GAU	middel zwaar vrachtverkeer	gemiddeld avond uur	
MO-GDU	motoren	gemiddeld dag uur	ZV	zwaar vrachtverkeer	24 uur	
MO-GNU	motoren	gemiddeld nacht uur	ZV-GDU	zwaar vrachtverkeer	gemiddeld dag uur	
MO-GAU	motoren	gemiddeld avond uur	ZV-GNU	zwaar vrachtverkeer	gemiddeld nacht uur	
LV	licht verkeer	24 uur	ZV-GAU	zwaar vrachtverkeer	gemiddeld avond uur	
LV-GDU	licht verkeer	gemiddeld dag uur	dab	dicht asfaltbeton		
LV-GNU	licht verkeer	gemiddeld nacht uur	dad	dunne geluidsreducerend asfaltdeklaag		
LV-GAU	licht verkeer	gemiddeld avond uur	ema	steen met tek asfalt		
			zab	zeer ruw asfaltbeton		

Gegevens aantallen trams uit VMA.

aantallen trams		2018			2028		
nr.	naam	dag	avond	nacht	dag	avond	nacht
1	Stadhouderskade (Hobbemakade – Ferdinand Bolstraat)	0	0	0	0	0	0
2	Stadhouderskade (Ferdinand Bolstraat – Van Woustraat)	0	0	0	0	0	0
3	Stadhouderskade (Van Woustraat – Amsteldijk)	0	0	0	0	0	0
4	Mauritskade (Amsteldijk – Rhijnspoorplein)	0	0	0	0	0	0
5	Weteringlaan (Weteringschans – Stadhouderskade)	343	79	40	343	79	40
6	Ferdinand Bolstraat (Stadhouderskade – Albert Cuypstraat)	343	79	40	343	79	40
7	Ferdinand Bolstraat (Albert Cuypstraat – Ceintuurbaan)	158	36	18	158	36	18
8	Ferdinand Bolstraat (Ceintuurbaan – Van Hilligaertstraat)	158	36	18	158	36	18
9	Ferdinand Bolstraat (Van Hilligaertstraat – Amstelkade)	158	36	18	158	36	18
10	Roelof Hartstraat (Roelof Hartplein – Hobbemakade)	456	105	53	456	105	53
11	Ceintuurbaan (Hobbemakade – Ferdinand Bolstraat)	456	105	53	456	105	53
12	sarphatipark (Ferdinand Bolstraat – Van Woustraat)	127	29	15	127	29	15
13	Ceintuurbaan (Van Woustraat – Amsteldijk)	127	29	15	127	29	15
14	Nw Amstelbrug 0101 (Amsteldijk – Weesperzijde)	127	29	15	127	29	15
15	Van Hilligaertstraat (Hobbemakade – Ferdinand Bolstraat)	0	0	0	0	0	0
16	Westeinde (Weteringschans – Stadhouderskade)	127	29	15	127	29	15
17	Van Woustraat (Tolstraat – Jozef Israëlkade)	127	29	15	127	29	15
18	Van Woustraat (Jozef Israëlkade – Amstelkade)	127	29	15	127	29	15
19	Rijnstraat (Amstelkade – Vrijheidslaan)	127	29	15	127	29	15

Voor de tabel met aantallen trams is de volgende verdeling van tijdvakken van toepassing:

- dag (7.00 uur – 19.00 uur)
- avond (19.00 uur – 23.00 uur)
- en nacht (23.00 uur – 7.00 uur)

Brongegevens Verkeersprognoses.Amsterdam.nl; 2030.

Dag periode

Avond periode

Nacht periode

Linknummer	Straatnaam	ETM MVT	ETM LV	ETM MV	ETM ZV
26296	Amsteldijk	23054	22929	64	61
26297	Amsteldijk	23057	22932	64	61
26373	Amsteldijk	22625	22505	61	59
26374	Amsteldijk	22693	22573	61	59
26375	Amsteldijk	22473	22354	61	58
26377	Amsteldijk	22468	22348	61	59
26404	Amsteldijk	24114	23885	117	112
26406	Amsteldijk	24345	24116	117	112
27470	Amsteldijk	23075	22950	64	61
203723	Amsteldijk	23054	22929	64	61
203748	Amsteldijk	22520	22401	61	58
203749	Amsteldijk	22544	22423	62	59
203757	Amsteldijk	24620	24391	117	112
204056	Amsteldijk	23362	23236	64	62
253983	Amsteldijk	24654	24421	119	114
253984	Amsteldijk	22520	22401	61	58
0	0	0	0	0	0

GDU MR	GDU LV	GDU MV	GDU ZV	GDU Bus	GDU Tram
7.02	1424.15	4.38	4.08	0.00	0.00
7.02	1424.33	4.38	4.08	0.00	0.00
6.89	1397.76	4.20	3.90	0.00	0.00
6.92	1402.03	4.22	3.92	0.00	0.00
6.85	1388.44	4.19	3.89	0.00	0.00
6.84	1388.05	4.21	3.91	0.00	0.00
7.20	1483.64	8.09	7.47	0.00	0.00
7.27	1497.95	8.06	7.43	0.00	0.00
7.03	1425.43	4.38	4.08	0.00	0.00
7.02	1424.15	4.38	4.08	0.00	0.00
6.86	1391.32	4.19	3.89	0.00	0.00
6.87	1392.73	4.25	3.94	0.00	0.00
7.36	1515.03	8.09	7.47	0.00	0.00
7.12	1443.20	4.44	4.14	0.00	0.00
7.36	1516.92	8.19	7.56	0.00	0.00
6.86	1391.32	4.19	3.89	0.00	0.00
0	0	0	0	0	0

GAU MR	GAU LV	GAU MV	GAU ZV	GAU Bus	GAU Tram
4.47	906.97	1.27	1.07	0.00	0.00
4.47	907.08	1.27	1.07	0.00	0.00
4.39	890.16	1.22	1.03	0.00	0.00
4.40	892.88	1.22	1.03	0.00	0.00
4.36	884.23	1.22	1.02	0.00	0.00
4.36	883.98	1.22	1.03	0.00	0.00
4.58	944.85	2.35	1.96	0.00	0.00
4.63	953.97	2.34	1.95	0.00	0.00
4.48	907.78	1.27	1.07	0.00	0.00
4.47	906.97	1.27	1.07	0.00	0.00
4.37	886.06	1.22	1.02	0.00	0.00
4.37	886.96	1.23	1.04	0.00	0.00
4.69	964.85	2.35	1.96	0.00	0.00
4.53	919.10	1.29	1.09	0.00	0.00
4.69	966.05	2.38	1.99	0.00	0.00
4.37	886.06	1.22	1.02	0.00	0.00
0	0	0	0	0	0

GNU MR	GNU LV	GNU MV	GNU ZV	GNU Bus	GNU Tram
1.29	262.39	0.74	1.00	0.00	0.00
1.29	262.43	0.74	1.00	0.00	0.00
1.27	257.53	0.71	0.96	0.00	0.00
1.27	258.32	0.71	0.96	0.00	0.00
1.26	255.81	0.71	0.96	0.00	0.00
1.26	255.74	0.71	0.96	0.00	0.00
1.33	273.35	1.37	1.84	0.00	0.00
1.34	275.99	1.36	1.83	0.00	0.00
1.30	262.63	0.74	1.00	0.00	0.00
1.29	262.39	0.74	1.00	0.00	0.00
1.26	256.34	0.71	0.96	0.00	0.00
1.27	256.60	0.72	0.97	0.00	0.00
1.36	279.14	1.37	1.84	0.00	0.00
1.31	265.90	0.75	1.02	0.00	0.00
1.36	279.49	1.38	1.86	0.00	0.00
1.26	256.34	0.71	0.96	0.00	0.00
0	0	0	0	0	0

Bijlage II	Gegevens geluidinvoermodel
Bijlage II-1	Overzichten rijlijnen, trambanen en kruispuntvlakken
Bijlage II-2	Overzicht waarneempunten – ten behoeve aan toets voorkeursgrenswaarde
Bijlage II-3	Overzicht waarneempunten (gedetailleerde invoer) – ten behoeve van toets aan maximale ontheffingswaarde



485600

485600

485400



485600

485400



485400

485200

485000

121600

121400

121200



485400

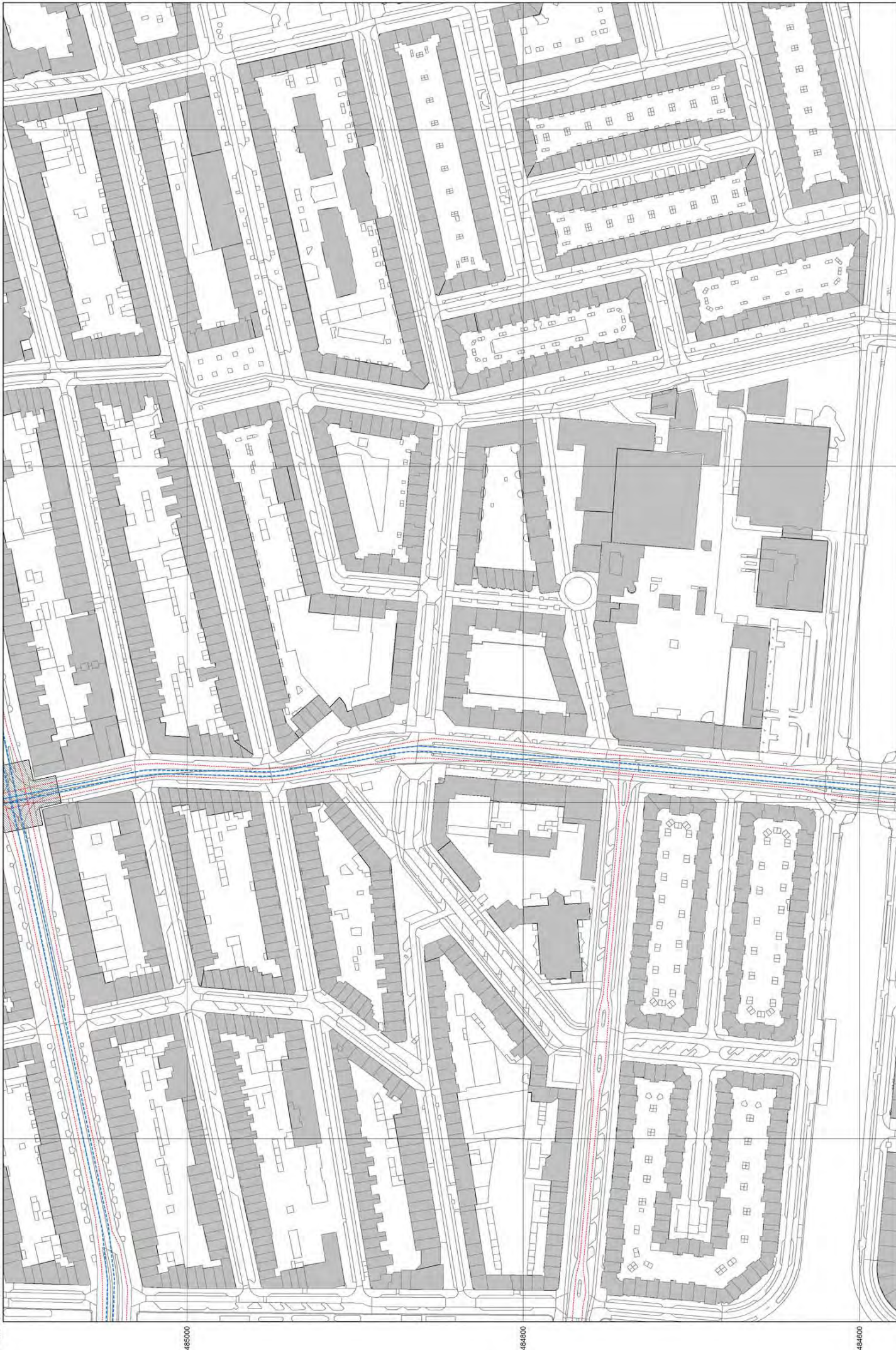
485200

485000

122000

122200

122400



485000

484000

483000



485000

484800

484600

121800

121600

121400



485000

484800

122000

122200

122400



485400

485200

485000

121200

121400

121600



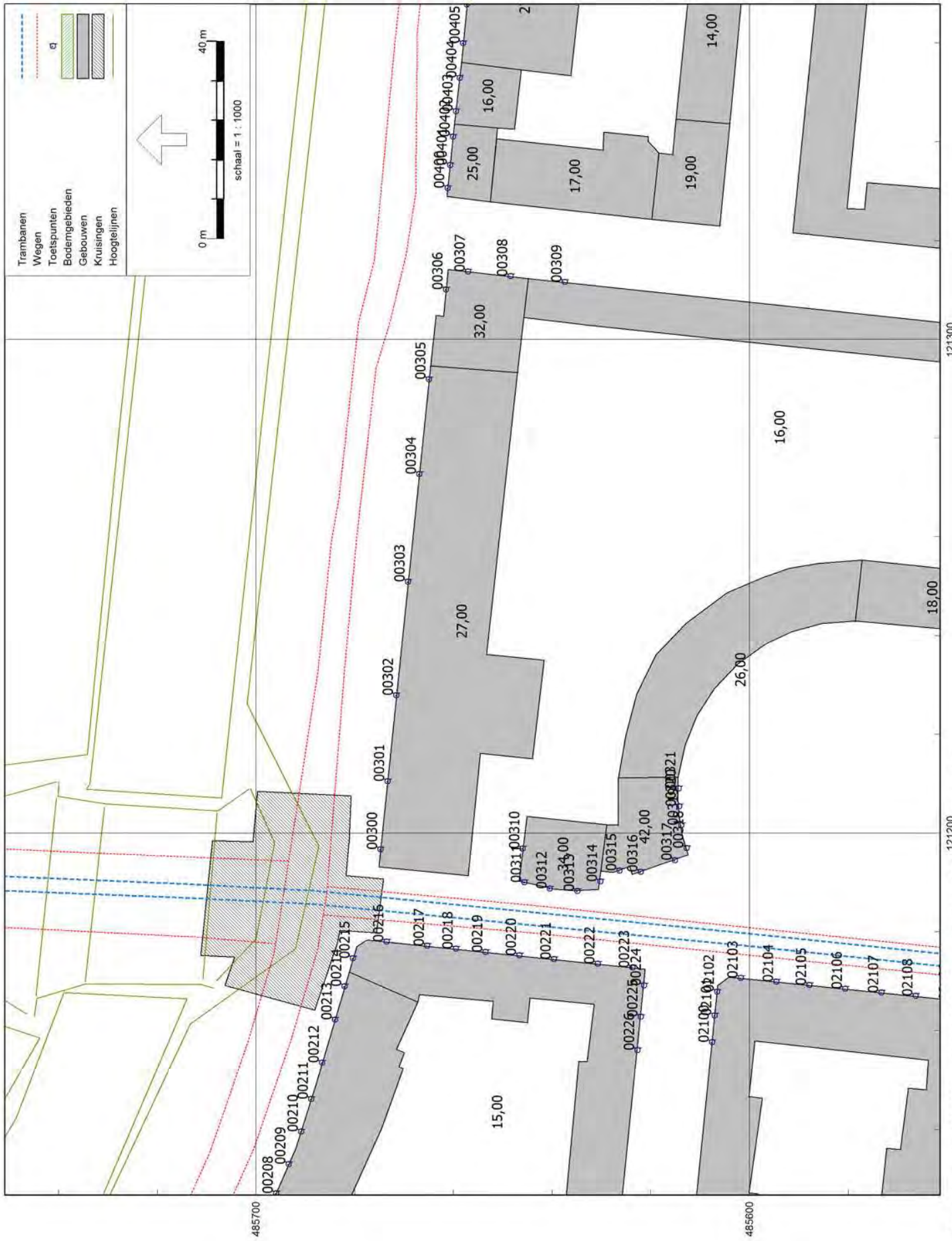
485000

484800


Woningen grenzend aan Stadhouderskade



Woningen grenzend aan Stadhouderskade en Ferdinand Bolstraat



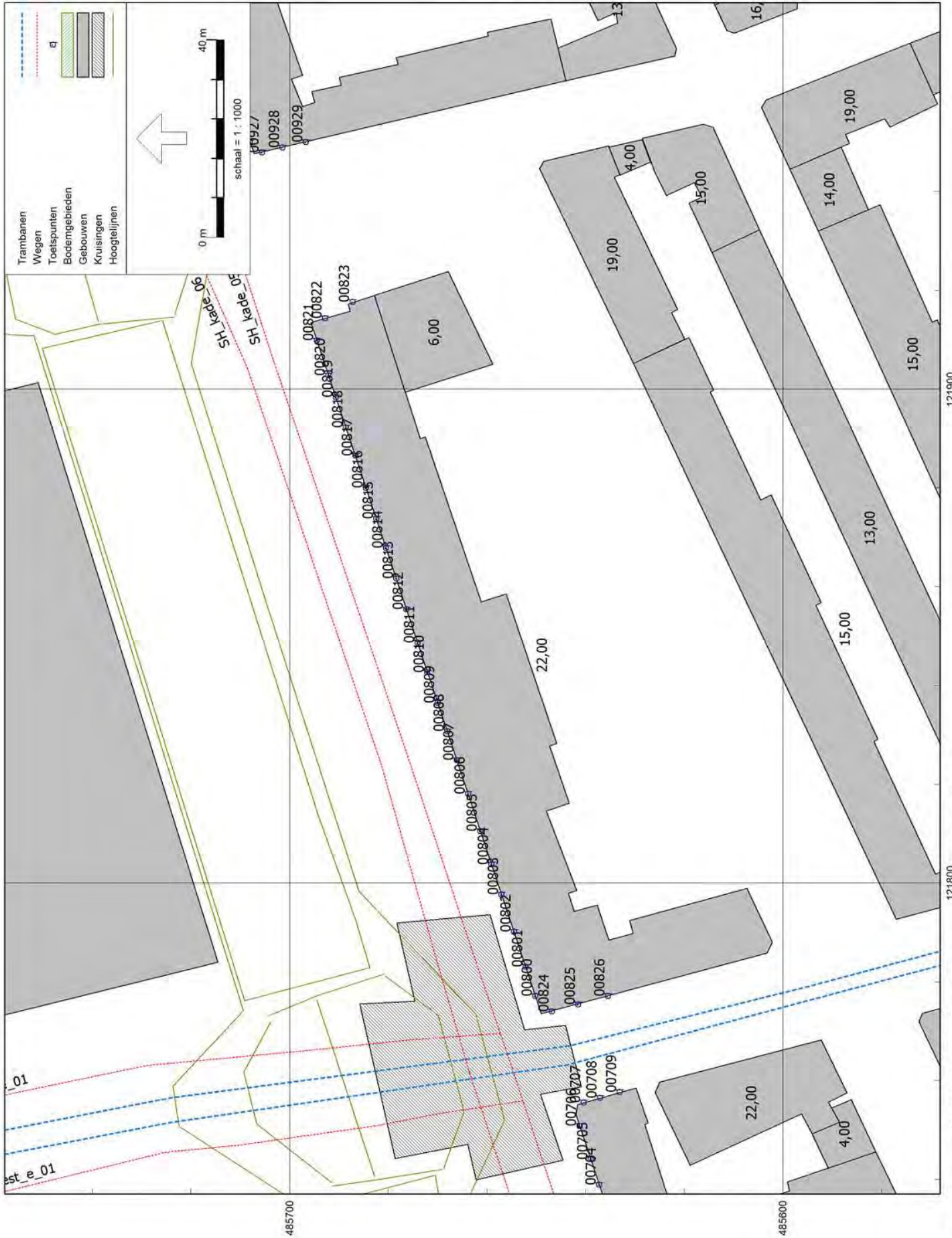
Woningen grenzend aan Stadhouderskade



Woningen grenzend aan Stadhouderskade

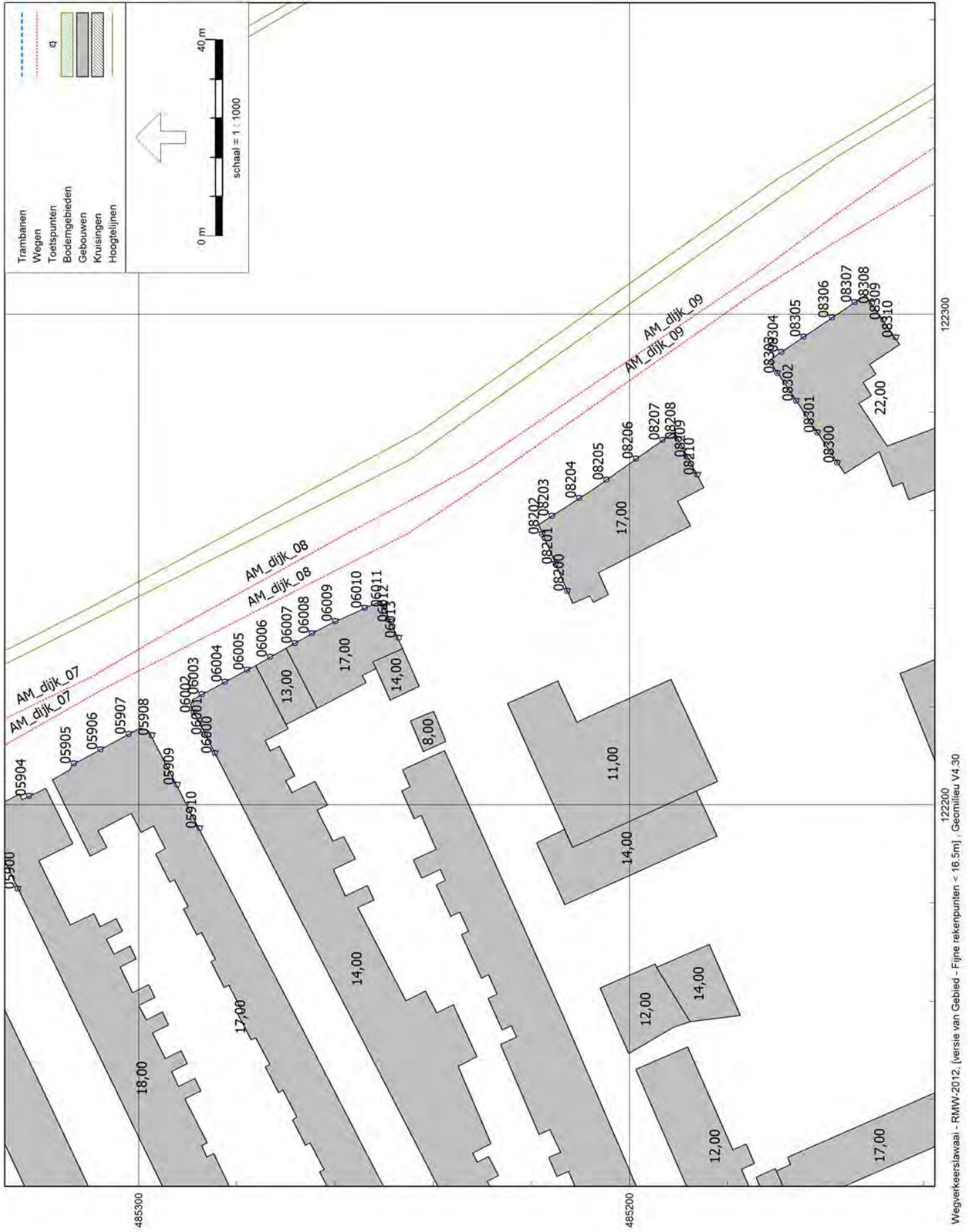


Woningen grenzend aan Stadhouderskade

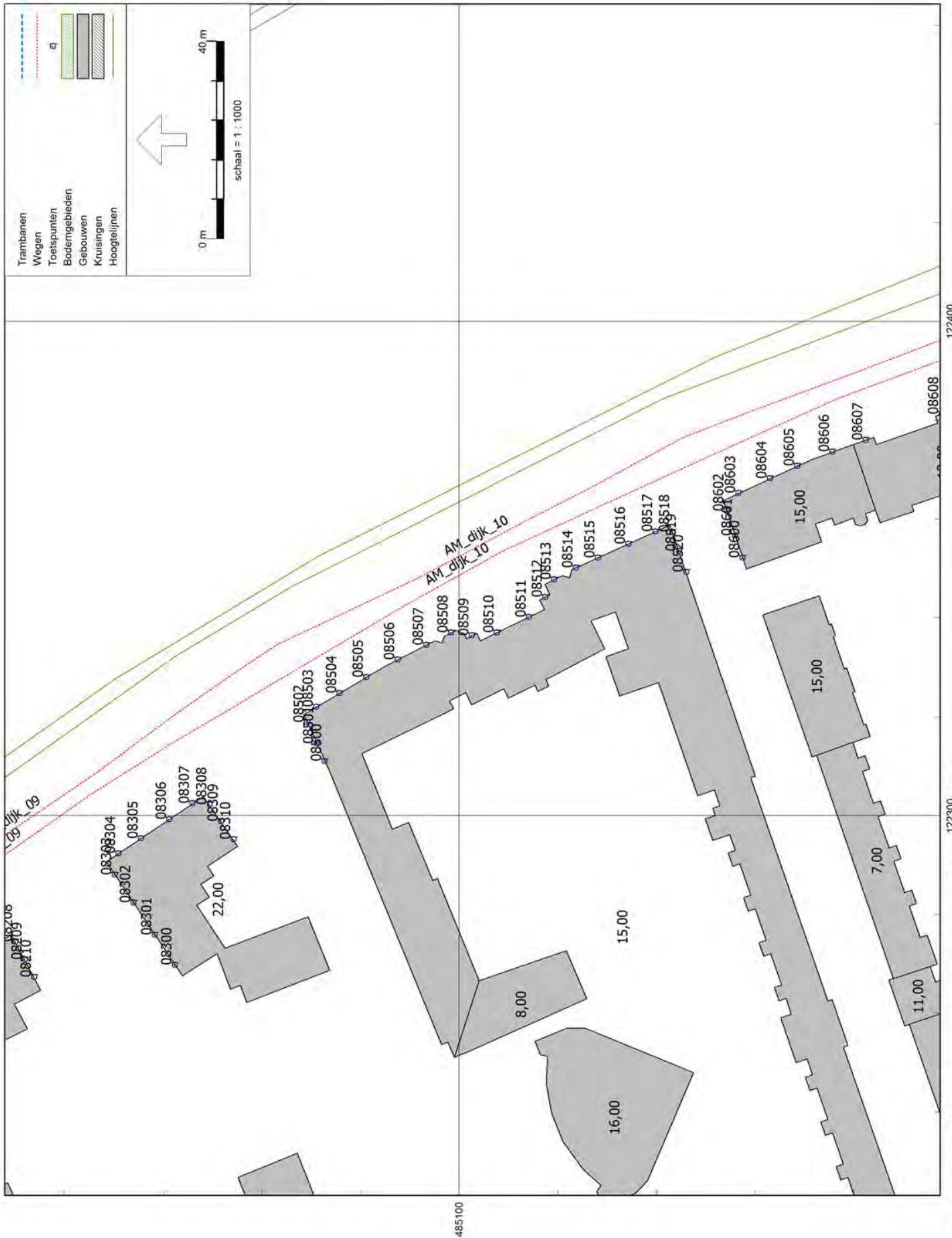




Woningen grenzend aan Amsteldijk



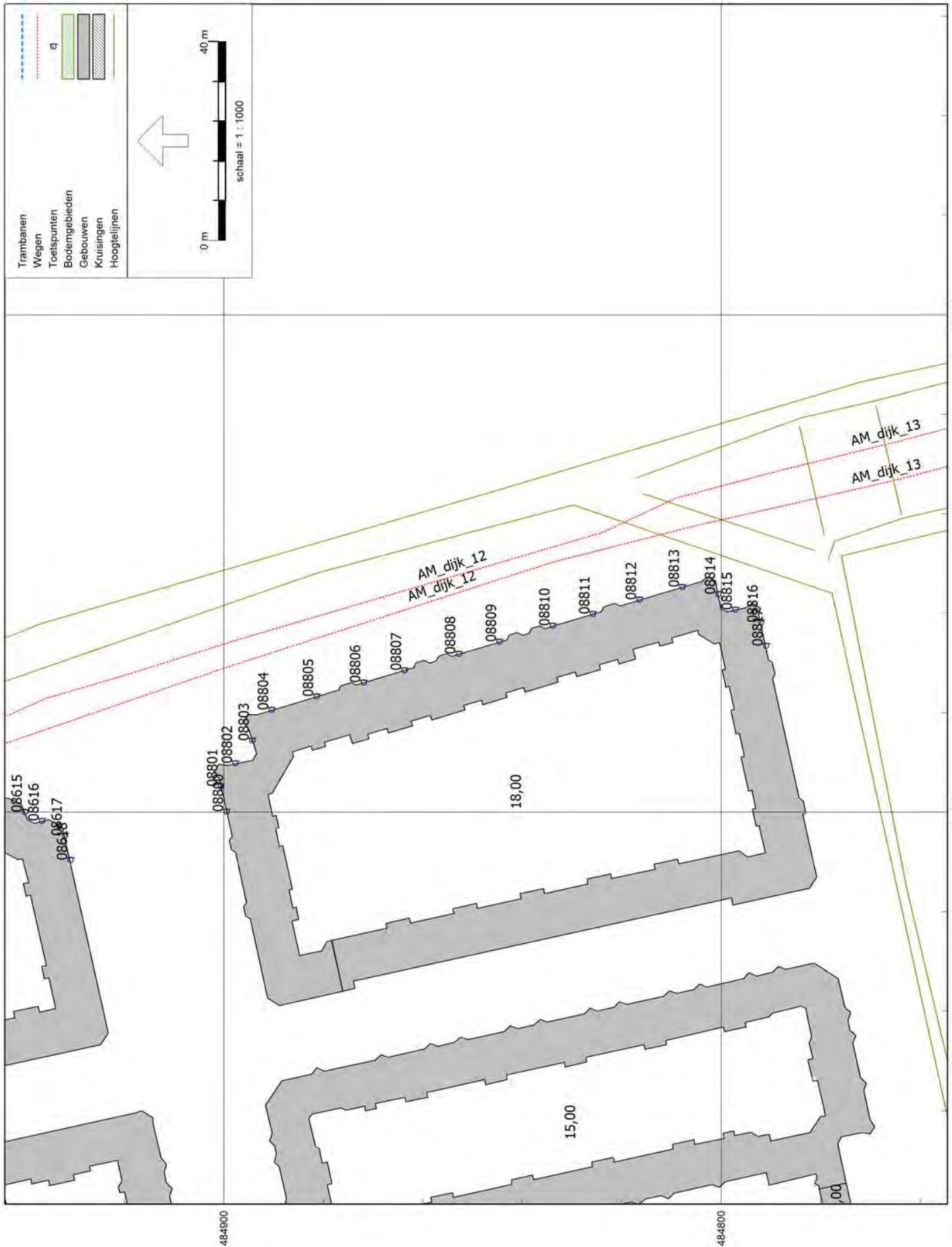
Overzicht rekenpunten Blok 08500
 Woningen grenzend aan Amsteldijk





Overzicht rekenpunten Blok 08800
 Woningen grenzend aan Amsteddijk

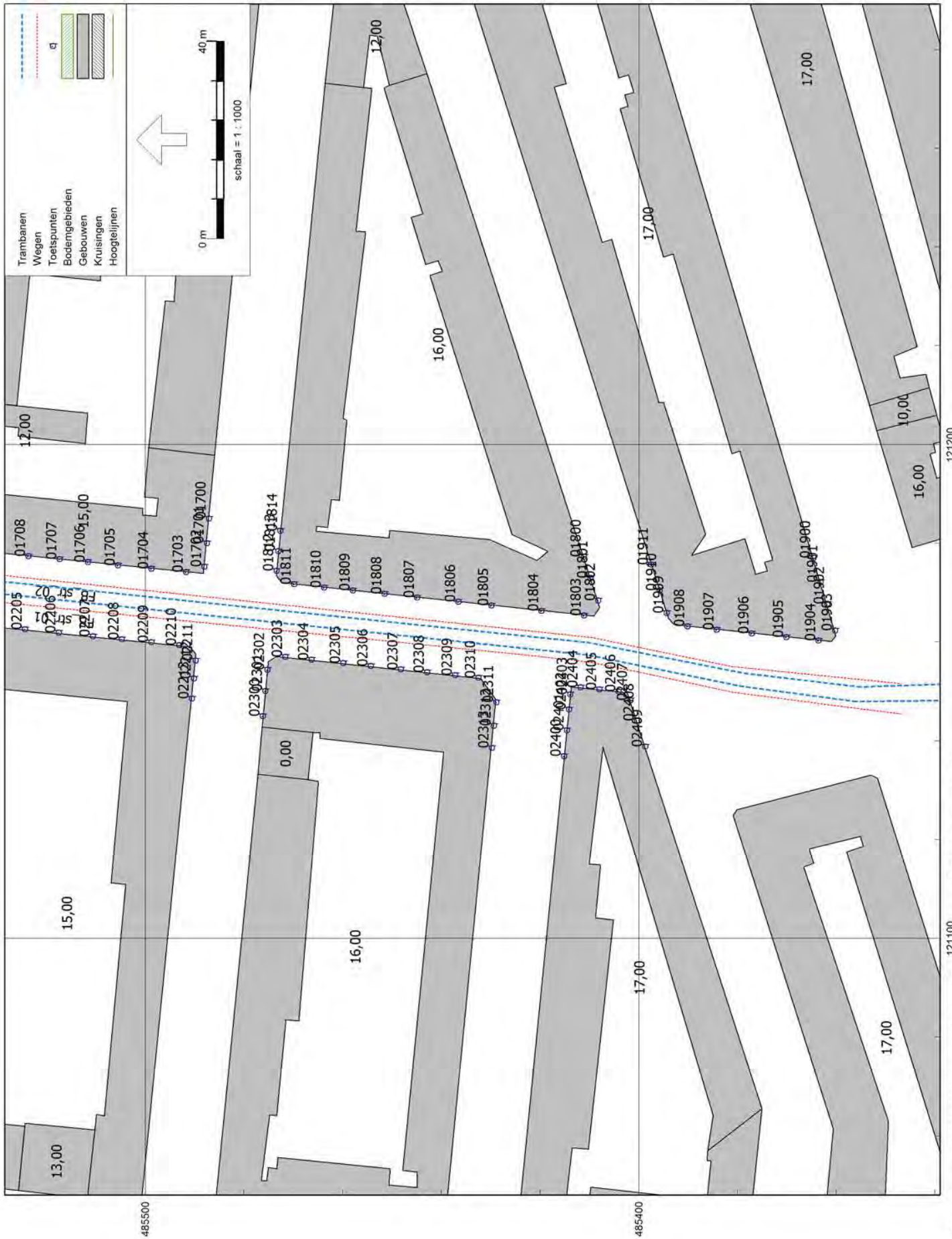
DPA Cauberg-Huygen B.V.



Overzicht rekenpunten Blok 01700, 02100 & 02200
 Woningen grenzend aan Ferdinand Bolstraat

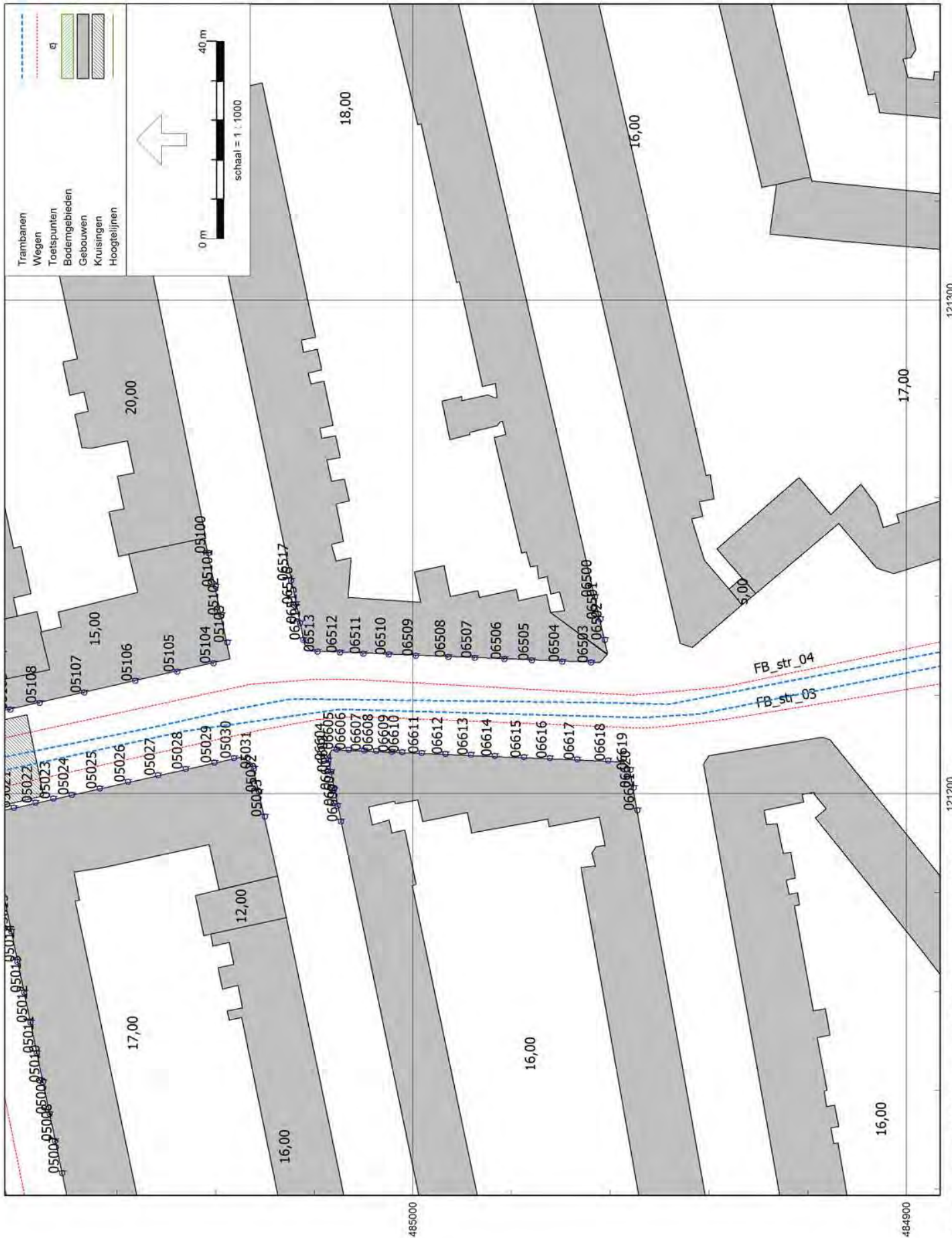
DPA Cauberg-Huygen B.V.





Overzicht rekenpunten Blok 06500 & 06600
 Woningen grenzend aan Ceintuurbaan

DPA Cauberg-Huygen B.V.



121300

17,00

FB_str_04

FB_str_03

121200

16,00

485000

484900

Bijlage III Berekeningsresultaten geluidbelastingen per geluidsbron

Naam	Hoogte	Lden					Wetering- schans	Adres conform bagviewer	Aanvullend adres conform bagviewer	Opmerking	
		Amstelrijd- baan	Centuur- baan	Ferdinand Bolstraat	Hobbema- kade	Stadhouders- kade					Van Hilligaert- straat
00100_A	1,5	6,7	16,4	28,3	49,8	50,5	-2,7	7,2	41,5	Ruysdaelkade 11-15	
00100_B	3,5	6,8	16,4	28,1	50,6	51,4	-2,8	7,2	40,9	Ruysdaelkade 11-15	
00100_C	7,5	6,8	15,2	29,4	51,1	52,5	-3,0	7,3	40,8	Ruysdaelkade 11-15	
00100_D	10,5	4,3	14,6	30,3	51,6	52,3	-3,1	4,6	41,3	Ruysdaelkade 11-15	
00100_E	13,5	4,3	14,7	29,9	51,6	52,3	-3,3	4,6	43,1	Ruysdaelkade 11-15	
00101_A	1,5	1,2	22,0	26,5	45,0	53,5	9,9	1,9	43,6	Ruysdaelkade 5-9	
00101_B	3,5	1,2	21,9	26,5	46,7	54,9	9,9	2,1	42,9	Ruysdaelkade 5-9	
00101_C	7,5	1,1	21,8	26,1	48,1	55,2	10,1	2,2	43,4	Ruysdaelkade 5-9	
00101_D	10,5	1,1	21,2	25,7	49,0	55,1	9,0	2,2	44,0	Ruysdaelkade 5-9	
00101_E	13,5	1,0	21,1	25,6	49,9	55,4	9,2	2,2	44,8	Ruysdaelkade 5-9	
00102_A	1,5	0,0	17,5	15,8	42,1	59,9	10,1	2,5	45,0	Ruysdaelkade 3	Stadhouderskade 47
00102_B	3,5	0,3	17,5	15,7	42,7	60,2	10,1	2,7	45,0	Ruysdaelkade 3	Stadhouderskade 47
00102_C	7,5	0,5	17,5	15,7	44,1	60,1	10,1	2,8	45,8	Ruysdaelkade 3	Stadhouderskade 47
00102_D	10,5	0,7	17,4	14,4	45,0	59,8	10,1	2,7	46,6	Ruysdaelkade 3	Stadhouderskade 47
00102_E	13,5	0,8	17,4	14,5	45,6	59,4	10,2	2,7	46,3	Ruysdaelkade 3	Stadhouderskade 47
00103_A	1,5	15,8	21,9	44,1	28,8	64,7	13,3	20,3	43,9	Stadhouderskade 47-49	
00103_B	3,5	15,8	22,0	43,6	28,6	64,8	13,2	20,3	44,1	Stadhouderskade 47-49	
00103_C	7,5	15,9	22,1	43,3	28,2	64,2	13,1	20,2	45,0	Stadhouderskade 47-49	
00103_D	10,5	16,0	22,2	43,7	28,2	63,6	13,3	20,1	45,8	Stadhouderskade 47-49	
00103_E	13,5	16,1	22,3	44,2	28,3	63,0	13,3	20,1	46,2	Stadhouderskade 47-49	
00104_A	1,5	16,2	18,0	45,5	28,9	64,8	-4,8	19,4	45,4	Stadhouderskade 50-52	
00104_B	3,5	16,2	18,2	45,0	28,5	64,8	-4,8	19,4	45,2	Stadhouderskade 50-52	
00104_C	7,5	16,4	18,7	44,8	27,8	64,9	-4,9	19,4	45,5	Stadhouderskade 50-52	
00104_D	10,5	16,5	19,2	45,3	28,1	63,5	-4,9	19,4	45,9	Stadhouderskade 50-52	
00104_E	13,5	16,6	19,5	45,8	28,5	63,0	-4,9	19,4	46,4	Stadhouderskade 50-52	
00105_A	1,5	16,4	16,8	46,8	32,9	64,8	-5,0	22,5	46,3	Stadhouderskade 53-54	
00105_B	3,5	16,5	16,9	46,2	32,5	64,8	-5,0	22,4	45,9	Stadhouderskade 53-54	
00105_C	7,5	16,6	17,1	46,3	31,8	64,3	-5,1	22,2	45,7	Stadhouderskade 53-54	
00105_D	10,5	16,8	17,3	46,9	32,1	63,7	-5,1	22,1	46,0	Stadhouderskade 53-54	
00105_E	13,5	17,0	17,6	47,4	32,5	63,1	-5,1	22,0	46,5	Stadhouderskade 53-54	
00106_A	1,5	16,7	16,6	47,1	33,0	65,6	-3,1	24,1	45,9	Stadhouderskade 55	
00106_B	3,5	16,8	16,9	46,4	32,5	65,4	-3,1	23,9	45,3	Stadhouderskade 55	
00106_C	7,5	16,9	17,2	46,8	32,0	64,8	-3,0	23,8	45,0	Stadhouderskade 55	
00106_D	10,5	17,0	17,5	47,3	32,2	64,1	-3,0	23,6	45,5	Stadhouderskade 55	
00106_E	13,5	17,2	17,9	47,9	32,6	63,4	-2,9	23,5	46,0	Stadhouderskade 55	
00106_F	16,5	17,5	18,1	48,2	33,1	62,7	-2,9	23,3	46,3	Stadhouderskade 55	
00107_A	1,5	16,7	16,5	47,6	32,4	64,8	-4,6	23,9	46,0	Stadhouderskade 56-58	
00107_B	3,5	16,7	16,6	47,1	32,0	64,8	-4,6	23,8	45,5	Stadhouderskade 56-58	
00107_C	7,5	16,8	16,9	47,4	31,3	64,2	-4,7	23,5	45,2	Stadhouderskade 56-58	
00107_D	10,5	16,9	17,2	48,0	31,5	63,7	-4,8	23,4	45,4	Stadhouderskade 56-58	
00107_E	13,5	17,0	17,7	48,6	31,9	63,1	-4,8	23,2	45,8	Stadhouderskade 56-58	
00108_A	1,5	17,2	17,0	48,1	27,7	64,8	-0,2	23,8	45,2	Stadhouderskade 59-61	
00108_B	3,5	17,3	17,1	48,1	27,4	64,8	-0,3	23,7	45,1	Stadhouderskade 59-61	
00108_C	7,5	17,6	17,2	48,6	26,8	64,2	-0,4	23,5	44,7	Stadhouderskade 59-61	
00108_D	10,5	17,9	17,4	49,2	26,9	63,6	-0,5	23,3	44,9	Stadhouderskade 59-61	
00108_E	13,5	18,4	17,6	49,7	27,3	63,0	-0,6	23,1	45,4	Stadhouderskade 59-61	
00109_A	1,5	16,4	21,6	46,4	23,4	57,3	5,8	16,2	43,5	Frans Halsstraat 2-10	
00109_B	3,5	16,4	21,7	46,0	23,6	57,7	5,8	16,4	43,1	Frans Halsstraat 2-10	
00109_C	7,5	16,5	22,0	46,2	24,0	57,5	5,7	16,7	42,5	Frans Halsstraat 2-10	
00109_D	10,5	16,7	22,3	46,9	24,6	57,2	5,7	17,2	42,6	Frans Halsstraat 2-10	
00109_E	13,5	17,1	22,9	47,4	25,2	56,8	5,9	17,3	43,1	Frans Halsstraat 2-10	
00110_A	1,5	16,3	21,9	39,3	24,3	49,9	6,5	16,2	33,4	Frans Halsstraat 12-24	
00110_B	3,5	16,3	21,9	38,9	24,4	51,1	6,7	16,4	33,1	Frans Halsstraat 12-24	
00110_C	7,5	16,5	22,2	38,3	24,7	51,8	7,0	16,9	32,7	Frans Halsstraat 12-24	
00110_D	10,5	16,7	22,7	38,8	25,4	51,8	7,2	17,4	33,0	Frans Halsstraat 12-24	
00110_E	13,5	17,1	23,3	39,4	26,2	51,7	7,5	18,0	33,6	Frans Halsstraat 12-24	
00114_C	7,5	15,6	24,4	34,3	49,0	28,2	8,1	16,6	25,7	Eerste Jacob van Campenstraat 1-11	incl. gevel Ruysdaelkade
00114_D	10,5	16,5	25,4	34,6	49,0	28,2	9,1	16,8	26,8	Eerste Jacob van Campenstraat 1-11	incl. gevel Ruysdaelkade
00114_E	13,5	19,9	26,0	35,1	48,0	28,7	11,4	16,9	27,4	Eerste Jacob van Campenstraat 1-11	incl. gevel Ruysdaelkade
00114_F	16,5	21,2	28,2	35,3	49,0	29,2	18,2	16,8	26,4	Eerste Jacob van Campenstraat 1-11	incl. gevel Ruysdaelkade
00115_A	1,5	5,9	28,8	20,8	53,4	38,1	18,4	7,5	28,7	Ruysdaelkade 53-56	
00115_B	3,5	5,9	28,6	20,7	54,1	37,7	18,3	7,7	28,5	Ruysdaelkade 53-56	
00115_C	7,5	5,9	28,4	20,6	54,9	37,2	18,1	8,2	28,5	Ruysdaelkade 53-56	
00115_D	10,5	5,9	28,2	20,6	55,0	37,5	17,9	8,7	28,4	Ruysdaelkade 53-56	
00115_E	13,5	5,8	28,0	20,7	55,1	38,3	17,8	9,1	28,4	Ruysdaelkade 53-56	
00115_F	16,5	5,8	27,9	21,0	55,1	38,9	18,2	9,4	28,7	Ruysdaelkade 53-56	
00116_A	1,5	5,5	26,8	25,8	53,0	38,5	17,3	3,9	26,9	Ruysdaelkade 45-51	
00116_B	3,5	5,4	26,6	25,7	53,8	38,1	17,2	4,0	26,7	Ruysdaelkade 45-51	
00116_C	7,5	5,4	26,4	25,6	54,4	37,8	17,0	4,3	27,2	Ruysdaelkade 45-51	
00116_D	10,5	5,4	26,2	25,0	54,6	38,3	16,8	4,6	27,3	Ruysdaelkade 45-51	
00116_E	13,5	5,3	26,1	24,7	54,6	39,1	16,6	5,1	27,3	Ruysdaelkade 45-51	
00116_F	16,5	5,3	26,1	27,3	54,6	39,7	16,5	5,8	28,0	Ruysdaelkade 45-51	
00117_A	1,5	8,4	25,7	26,9	53,2	39,7	17,0	7,6	30,6	Ruysdaelkade 37-43	
00117_B	3,5	8,4	25,6	26,8	54,0	39,3	16,9	7,8	30,3	Ruysdaelkade 37-43	
00117_C	7,5	8,5	25,4	26,7	54,6	39,3	16,7	8,4	30,1	Ruysdaelkade 37-43	
00117_D	10,5	8,4	25,2	27,0	54,7	40,0	16,5	9,3	30,0	Ruysdaelkade 37-43	
00117_E	13,5	8,4	25,5	27,7	54,7	40,8	16,3	11,4	30,3	Ruysdaelkade 37-43	
00117_F	16,5	8,4	25,4	28,0	54,7	41,5	16,2	16,9	31,2	Ruysdaelkade 37-43	
00118_A	1,5	10,0	26,0	25,0	53,1	39,6	16,7	9,3	26,1	Ruysdaelkade 29-35	
00118_B	3,5	10,0	25,9	24,9	53,9	39,1	16,5	9,4	25,8	Ruysdaelkade 29-35	
00118_C	7,5	10,0	25,8	24,8	54,5	39,5	16,3	9,8	25,4	Ruysdaelkade 29-35	
00118_D	10,5	10,0	25,6	25,7	54,5	40,9	16,2	10,3	25,6	Ruysdaelkade 29-35	
00118_E	13,5	10,0	25,5	26,0	54,6	41,7	16,0	12,0	26,1	Ruysdaelkade 29-35	
00118_F	16,5	10,0	25,4	26,2	54,6	42,4	16,0	16,8	27,3	Ruysdaelkade 29-35	
00119_A	1,5	8,5	25,6	19,3	52,9	40,5	16,4	9,5	26,5	Ruysdaelkade 19-27	
00119_B	3,5	8,5	25,5	19,3	53,7	40,3	16,3	9,6	26,1	Ruysdaelkade 19-27	
00119_C	7,5	8,3	25,4	19,3	54,3	41,0	16,0	10,1	25,4	Ruysdaelkade 19-27	
00119_D	10,5	8,3	25,2	19,5	54,4	42,8	15,9	10,6	25,8	Ruysdaelkade 19-27	
00119_E	13,5	8,2	25,1	19,8	54,4	43,6	15,7	11,7	26,2	Ruysdaelkade 19-27	
00120_A	1,5	5,0	25,7	30,0	52,7	42,1	17,3	7,6	26,8	Ruysdaelkade 15-17	
00120_B	3,5	5,0	25,6	29,8	53,5	42,1	17,2	7,7	26,3	Ruysdaelkade 15-17	
00120_C	7,5	4,9	25,0	29,3	54,1	43,4	16,3	7,8	25,8	Ruysdaelkade 15-17	
00120_D	10,5	4,9	24,8	29,0	54,2	45,5	16,1	7,8	26,3	Ruysdaelkade 15-17	
00120_E	13,5	4,8	24,7	28,7	54,2	45,9	16,0	7,8	26,8	Ruysdaelkade 15-17	
00201_A	1,5	17,5	17,1	49,7	26,5	63,8	-1,1	26,3	45,9	Stadhouderskade 62-64	
00201_B	3,5	17,5	17,2	49,8	26,1	65,5	-1,1	26,1	45,4	Stadhouderskade 62-64	
00201_C	7,5	17,8	17,5	50,6	25,6	64,5	-0,8	25,9	44,9	Stadhouderskade 62-64	
00201_D	10,5	18,1	17,7	51,2	26,1	63,9	-0,3	25,7	45,2	Stadhouderskade 62-64	
00201_E	13,5	18,4	18,0	51,5	26,5	63,2	0,5	25,5	45,6	Stadhouderskade 62-64	
00201_F	16,5	19,4	18,4	51,6	27,0	62,6	1,6	25,3	46,1	Stadhouderskade 62-64	
00202_A	1,5	17,6	17,4	50,8	27,6	65,3	0,0	26,5	45,9	Stadhouderskade 65-69	
00202_B	3,5	17,7	17,5	51,3	27,3	65,3	0,2	26,4	45,5	Stadhouderskade 65-69	
00202_C	7,5	17,9	17,8	52,3	26,6	64,9	0,8	26,1	44,9	Stadhouderskade 65-69	
00202_D	10,5	18,1	18,1	52,6	26,9	63,8	1,5	25,9	45,2	Stadhouderskade 65-69	
00202_E	13,5	18,3	18,4								

Naam	Hoogte	Lden					Adres conform bagviewer	Aanvullend adres conform bagviewer	Opmerking				
		Centuur- Amstedijk	Ferdinand baan	Hobbema- Bolstraat	Stadhouders- kade	Van Hilligaert- kade							
00212_B	3,5	11,6	19,7	42,8	26,0	56,1	5,3	12,1	41,7	Frans Halstraat	5	Stadhouderskade 62	gevel Frans Halstraat
00212_C	7,5	11,9	20,2	42,7	26,9	56,1	6,2	12,9	41,1	Frans Halstraat	5	Stadhouderskade 62	gevel Frans Halstraat
00212_D	10,5	12,1	20,7	43,3	28,1	56,0	6,6	13,8	41,3	Frans Halstraat	5	Stadhouderskade 62	gevel Frans Halstraat
00212_E	13,5	12,4	21,2	43,9	29,2	55,8	6,8	15,1	41,8	Frans Halstraat	5	Stadhouderskade 62	gevel Frans Halstraat
00212_F	16,5	9,3	20,5	44,3	30,6	55,6	7,1	18,8	42,2	Frans Halstraat	5	Stadhouderskade 62	gevel Frans Halstraat
00301_A	1,5	16,4	16,4	57,8	28,7	64,0	-1,5	26,6	46,1	Stadhouderskade	78		
00301_A_B	3,5	16,5	16,5	57,8	28,5	64,0	-1,5	26,4	45,6	Stadhouderskade	78		
00301_A_C	7,5	16,7	16,9	57,9	28,0	63,8	-1,4	26,0	45,0	Stadhouderskade	78		
00301_A_D	10,5	16,9	17,3	57,7	27,6	63,4	-1,3	25,8	45,5	Stadhouderskade	78		
00301_A_E	13,5	17,2	17,7	57,5	27,7	62,8	-1,2	25,5	46,0	Stadhouderskade	78		
00301_A_F	16,5	17,4	17,9	57,2	28,1	62,3	-0,9	25,4	46,5	Stadhouderskade	78		
00302_A	1,5	16,6	16,7	51,7	28,8	64,0	2,4	28,7	46,2	Stadhouderskade	78		
00302_A_B	3,5	16,6	16,9	52,6	28,6	64,0	2,4	28,5	45,6	Stadhouderskade	78		
00302_A_C	7,5	16,9	17,3	53,5	28,1	63,8	2,5	28,1	45,2	Stadhouderskade	78		
00302_A_D	10,5	17,0	17,6	53,6	27,8	63,3	2,5	27,8	45,7	Stadhouderskade	78		
00302_A_E	13,5	17,3	17,7	53,7	27,6	62,8	2,6	27,6	46,2	Stadhouderskade	78		
00302_A_F	16,5	17,5	17,8	53,6	28,0	62,3	2,7	27,5	46,7	Stadhouderskade	78		
00303_A	1,5	17,0	17,5	49,0	27,8	64,0	3,0	29,2	45,7	Stadhouderskade	78		
00303_A_B	3,5	17,2	17,7	49,3	27,6	64,0	3,0	29,0	45,2	Stadhouderskade	78		
00303_A_C	7,5	17,5	18,0	50,2	27,2	63,8	3,1	28,6	44,8	Stadhouderskade	78		
00303_A_D	10,5	17,9	18,6	50,6	26,9	63,3	3,1	28,3	45,3	Stadhouderskade	78		
00303_A_E	13,5	18,4	18,8	50,8	26,6	62,8	3,1	28,0	45,8	Stadhouderskade	78		
00303_A_F	16,5	20,4	19,0	50,9	26,9	62,3	3,2	28,2	46,3	Stadhouderskade	78		
00304_A	1,5	17,1	17,8	46,3	28,0	64,0	2,6	31,4	44,9	Stadhouderskade	79		
00304_A_B	3,5	17,4	18,0	46,0	27,8	64,4	2,7	31,1	44,4	Stadhouderskade	79		
00304_A_C	7,5	17,7	18,6	46,1	27,4	63,0	3,0	30,7	43,9	Stadhouderskade	79		
00304_A_D	10,5	17,9	19,4	46,6	27,1	63,4	3,2	30,3	44,4	Stadhouderskade	79		
00304_A_E	13,5	18,2	19,7	47,1	26,8	62,9	3,4	30,1	44,9	Stadhouderskade	79		
00304_A_F	16,5	18,7	20,1	47,4	26,9	62,3	3,7	30,3	45,4	Stadhouderskade	79		
00305_A	1,5	19,1	23,0	38,6	18,1	52,0	3,3	20,6	37,1	Marie Heinekenplein	25	Eerste van der Heldstraat 6	
00305_B	3,5	19,2	23,1	38,2	18,2	53,3	3,3	20,7	36,7	Marie Heinekenplein	25	Eerste van der Heldstraat 6	
00305_C	7,5	19,3	23,6	37,5	18,7	53,5	3,5	21,0	36,0	Marie Heinekenplein	25	Eerste van der Heldstraat 6	
00305_D	10,5	19,6	24,3	37,7	19,1	53,4	3,8	21,4	36,8	Marie Heinekenplein	25	Eerste van der Heldstraat 6	
00305_E	13,5	20,3	25,2	38,2	19,5	53,3	4,4	22,2	36,6	Marie Heinekenplein	25	Eerste van der Heldstraat 6	
00305_F	16,5	21,8	26,5	38,7	19,8	53,2	4,3	22,4	37,0	Marie Heinekenplein	25	Eerste van der Heldstraat 6	
00309_C	7,5	19,2	26,6	48,7	29,0	29,9	8,9	20,0	25,5	Quellijnstraat	71-81	Marie Heinekenplein 33	Gevel Quellijnstraat
00309_D	10,5	19,9	27,4	49,0	29,2	30,4	9,6	20,5	25,7	Quellijnstraat	71-81	Marie Heinekenplein 33	Gevel Quellijnstraat
00309_E	13,5	22,2	28,3	49,0	29,4	30,8	11,4	20,5	26,1	Quellijnstraat	71-81	Marie Heinekenplein 33	Gevel Quellijnstraat
00309_F	16,5	23,9	28,5	49,0	29,9	32,6	12,5	20,0	26,3	Quellijnstraat	71-81	Marie Heinekenplein 33	Gevel Quellijnstraat
00310_A	1,5	13,9	24,0	51,3	26,5	29,0	8,7	14,1	23,5	Marie Heinekenplein	28-33	101-115; 301-315; 1103-1104; 1403-1404	
00310_B	3,5	13,9	24,2	52,0	26,9	28,8	9,0	14,3	23,6	Marie Heinekenplein	28-33	101-115; 301-315; 1103-1104; 1403-1404	
00310_C	7,5	13,9	24,8	52,0	27,6	28,8	9,9	14,8	24,0	Marie Heinekenplein	28-33	101-115; 301-315; 1103-1104; 1403-1404	
00310_D	10,5	13,8	25,0	53,8	28,1	29,3	11,0	15,1	24,4	Marie Heinekenplein	28-33	101-115; 301-315; 1103-1104; 1403-1404	
00310_E	13,5	13,8	25,3	53,8	28,8	29,5	13,0	15,2	24,9	Marie Heinekenplein	28-33	101-115; 301-315; 1103-1104; 1403-1404	
00310_F	16,5	10,7	25,4	53,8	30,2	29,6	15,5	13,8	25,7	Marie Heinekenplein	28-33	101-115; 301-315; 1103-1104; 1403-1404	
00311_A	1,5	14,1	24,8	51,3	28,4	30,3	9,2	14,2	24,3	Marie Heinekenplein	9-11	201-215; 401-415; 501-515; 601-612; 701-720; 801-804; 901-904; 1001-1004; 1101-1102; 1203-1204; 1303-1304	
00311_A_B	3,5	14,1	24,9	52,2	28,5	30,1	9,7	14,3	24,4	Marie Heinekenplein	9-11	201-215; 401-415; 501-515; 601-612; 701-720; 801-804; 901-904; 1001-1004; 1101-1102; 1203-1204; 1303-1304	
00311_A_C	7,5	14,1	25,2	53,6	28,5	30,1	10,8	14,4	24,7	Marie Heinekenplein	9-11	201-215; 401-415; 501-515; 601-612; 701-720; 801-804; 901-904; 1001-1004; 1101-1102; 1203-1204; 1303-1304	
00311_A_D	10,5	14,0	25,3	53,7	28,5	30,3	11,6	14,6	24,8	Marie Heinekenplein	9-11	201-215; 401-415; 501-515; 601-612; 701-720; 801-804; 901-904; 1001-1004; 1101-1102; 1203-1204; 1303-1304	
00311_A_E	13,5	14,0	25,3	53,7	28,7	30,6	13,1	14,6	25,2	Marie Heinekenplein	9-11	201-215; 401-415; 501-515; 601-612; 701-720; 801-804; 901-904; 1001-1004; 1101-1102; 1203-1204; 1303-1304	
00311_A_F	16,5	11,9	25,2	53,6	29,5	30,8	15,8	15,8	25,7	Marie Heinekenplein	9-11	201-215; 401-415; 501-515; 601-612; 701-720; 801-804; 901-904; 1001-1004; 1101-1102; 1203-1204; 1303-1304	
00312_A	1,5	17,7	25,4	53,4	26,8	31,7	8,8	17,3	27,1	Marie Heinekenplein	1-7		
00312_A_B	3,5	17,7	25,5	54,7	27,1	31,4	9,1	17,4	27,0	Marie Heinekenplein	1-7		
00312_A_C	7,5	17,7	25,8	55,3	27,5	30,9	10,1	17,7	27,0	Marie Heinekenplein	1-7		
00312_A_D	10,5	17,8	26,1	55,3	27,6	31,0	11,0	17,8	25,2	Marie Heinekenplein	1-7		
00312_A_E	13,5	17,9	26,4	55,2	28,3	28,0	12,8	18,0	25,4	Marie Heinekenplein	1-7		
00312_A_F	16,5	17,6	26,3	55,0	28,7	28,1	15,8	17,6	25,7	Marie Heinekenplein	1-7		
00313_A	1,5	12,5	23,4	61,4	30,4	38,9	7,5	13,9	32,6	Marie Heinekenplein	1		gevel Ferdinand Bolstraat
00313_A_B	3,5	12,5	23,4	61,8	30,4	39,6	7,8	14,1	32,3	Marie Heinekenplein	1		gevel Ferdinand Bolstraat
00313_A_C	7,5	12,5	23,9	61,5	30,6	41,0	8,8	14,7	31,9	Marie Heinekenplein	1		gevel Ferdinand Bolstraat
00313_A_D	10,5	13,0	24,3	61,1	30,9	41,1	9,8	15,0	32,0	Marie Heinekenplein	1		gevel Ferdinand Bolstraat
00313_A_E	13,5	13,0	24,4	60,6	31,6	41,1	12,1	15,1	32,5	Marie Heinekenplein	1		gevel Ferdinand Bolstraat
00313_A_F	16,5	11,2	24,0	60,1	32,0	41,1	15,9	13,7	32,8	Marie Heinekenplein	1		gevel Ferdinand Bolstraat
00314_A	1,5	14,1	21,7	65,7	25,5	49,1	7,1	14,6	39,9	Ferdinand Bolstraat	1		
00314_A_B	4,5	14,2	22,1	65,2	26,0	50,9	7,7	14,8	39,2	Ferdinand Bolstraat	1		
00314_A_C	7,5	14,4	22,5	64,8	26,8	51,0	8,5	15,2	38,6	Ferdinand Bolstraat	1		
00314_A_D	10,5	14,7	23,1	63,4	27,6	50,9	9,4	15,6	39,0	Ferdinand Bolstraat	1		
00314_A_E	13,5	14,9	23,8	62,7	28,3	50,8	11,3	16,0	39,4	Ferdinand Bolstraat	1		
00314_A_F	16,5	11,9	23,2	62,8	28,9	50,8	14,9	14,9	39,8	Ferdinand Bolstraat	1		
00400_A	1,5	22,2	18,9	46,5	27,8	65,5	4,2	30,7	43,4	Stadhouderskade	80-83		
00400_B	4,5	22,1	19,2	45,9	27,6	65,3	4,5	30,3	42,7	Stadhouderskade	80-83		
00400_C	7,5	22,1	19,6	46,0	27,3	64,7	4,9	30,0	42,4	Stadhouderskade	80-83		
00400_D	10,5	22,0	20,4	46,5	27,0	64,0	5,3	29,6	42,8	Stadhouderskade	80-83		
00400_E	13,5	22,0	20,7	47,0	26,8	63,3	5,5	29,5	43,2	Stadhouderskade	80-83		
00400_F	16,5	22,1	21,0	47,4	26,7	62,7	5,7	29,9	43,7	Stadhouderskade	80-83		
00401_A	1,5	21,5	19,6	45,1	26,4	64,7	5,3	31,5	40,5	Stadhouderskade	84		
00401_B	4,5	21,4	19,9	44,4	26,2	64,6	5,6	31,1	40,9	Stadhouderskade	84		
00401_C	7,5	21,4	20,3	44,4	26,0	64,4	6,0	30,7	39,4	Stadhouderskade	84		
00401_D	10,5	21,4	21,1	44,7	25,8	63,7	6,3	30,3	39,6	Stadhouderskade	84		
00401_E	13,5	21,4	21,4	45,1	25,6	63,1	6,6	30,4	40,0	Stadhouderskade	84		
00401_A_F	16,5	21,6	21,8	45,6	25,6	62,6	6,8	30,9	40,4	Stadhouderskade	84		
00402_A	1,5	25,8	19,8	43,3	24,9	64,7	4,9	33,5	37,4	Stadhouderskade	85		
00402_A_B	4,5	25,6	20,1	42,7	24,7	64,6	5,2	33,1	37,0	Stadhouderskade	85		
00402_A_C	7,5	25,5	20,5	42,2	24,6	64,2	5,5	32,7	36,6	Stadhouderskade	85		
00402_A_D	10,5	25,4	21,4	42,5	24,5	63,7	5,8	32,4	36,3	Stadhouderskade	85		
00402_A_E	13,5	25,2	21,8	42,9	24,4	63,1	6,1	32,7	35,5	Stadhouderskade	85		
00402_A_F	16,5	25,2	22,0	43,3	24,3	62,6	6,2	33,1	36,8	Stadhouderskade	85		
00403_A	1,5	28,7	21,7	18,0	13,2	63,6	-0,8	36,8	27,7	Stadhouderskade	86		
00403_A_B	4,5	28,5	21,8	18,0	13,2	63,6	-0,8	36,3	27,5	Stadhouderskade	86		
00403_A_C	7,5	28,3	22,1	17,9	13,2	63,3	-0,9	35,9	27,4	Stadhouderskade	86		
00403_A_D	10,5	28,1	22,6	17,9	13,1								

Naam	Hoogte	Lden					Wetering-	Adres conform bagviewer	Aanvullend adres conform bagviewer	Opmerking
		Amstedijk	Ceintuur- baan	Ferdinand Bolstraat	Hobbema- kade	Stadhouders- kade				
00700_A_B	4,5	29,8	17,2	35,2	17,3	64,5	0,1	49,2	36,2	Stadhouderskade 116-118
00700_A_C	7,5	29,4	17,4	34,9	18,0	64,1	0,2	49,7	35,8	Stadhouderskade 116-118
00700_A_D	10,5	29,1	17,6	34,6	18,6	63,7	0,2	49,9	36,2	Stadhouderskade 116-118
00700_A_E	13,5	29,3	18,0	34,4	19,3	63,2	0,2	50,0	36,6	Stadhouderskade 116-118
00700_A_F	16,5	29,5	18,9	34,1	20,2	62,7	0,2	50,0	37,1	Stadhouderskade 116-118
00701_A_A	1,5	30,7	20,8	35,1	19,1	64,5	0,1	52,8	38,6	Stadhouderskade 119-122
00701_A_B	4,5	30,2	20,7	34,9	19,2	64,5	0,1	53,8	38,3	Stadhouderskade 119-122
00701_A_C	7,5	29,8	20,8	34,6	19,3	64,1	0,1	53,9	37,6	Stadhouderskade 119-122
00701_A_D	10,5	29,6	20,9	34,4	19,4	63,7	0,1	54,0	37,9	Stadhouderskade 119-122
00701_A_E	13,5	29,9	21,2	34,1	19,6	63,2	0,1	53,9	38,3	Stadhouderskade 119-122
00701_A_F	16,5	30,2	21,3	33,8	19,9	62,7	0,1	53,7	38,8	Stadhouderskade 119-122
00702_A_A	1,5	24,9	29,8	29,2	11,1	58,0	0,8	58,0	39,8	Van Woustraat 2
00702_A_B	4,5	24,7	29,4	28,9	11,4	58,4	1,0	58,2	39,4	Van Woustraat 2
00702_A_C	7,5	24,6	29,0	28,7	11,6	58,4	1,3	57,8	38,7	Van Woustraat 2
00702_A_D	10,5	24,5	28,7	28,4	12,5	58,2	1,7	57,4	38,8	Van Woustraat 2
00702_A_E	13,5	24,7	29,0	28,2	13,6	58,0	2,2	57,0	39,3	Van Woustraat 2
00702_A_F	16,5	25,4	29,4	27,9	14,3	57,7	2,6	56,6	39,8	Van Woustraat 2
00703_A_A	1,5	25,7	30,2	15,1	11,4	50,6	0,3	57,4	38,8	Van Woustraat 4-10
00703_A_B	4,5	25,5	29,8	15,3	12,0	52,3	-0,3	57,6	38,2	Van Woustraat 4-10
00703_A_C	7,5	25,3	29,3	15,4	12,6	52,4	-0,1	57,2	37,6	Van Woustraat 4-10
00703_A_D	10,5	25,2	29,1	16,1	13,7	52,3	0,1	56,7	37,7	Van Woustraat 4-10
00703_A_E	13,5	25,5	29,4	16,9	14,5	52,2	0,4	56,2	38,1	Van Woustraat 4-10
00703_A_F	16,5	26,9	29,8	18,1	14,9	52,1	1,0	55,8	38,6	Van Woustraat 4-10
00704_A_A	1,5	25,9	27,3	22,2	18,6	31,1	6,9	51,8	25,2	Albert Cuyptstraat 269-271
00704_A_B	4,5	25,9	27,5	22,4	19,2	31,0	7,4	52,3	25,4	Albert Cuyptstraat 269-271
00704_A_C	7,5	26,0	27,9	23,0	19,9	31,4	8,0	52,0	25,7	Albert Cuyptstraat 269-271
00704_A_D	10,5	26,3	28,6	23,6	20,3	32,1	8,6	51,5	26,1	Albert Cuyptstraat 269-271
00704_A_E	13,5	27,1	29,9	24,1	20,7	33,5	8,7	51,1	26,4	Albert Cuyptstraat 269-271
00704_A_F	16,5	29,2	32,8	23,9	20,4	35,1	8,7	50,6	25,7	Albert Cuyptstraat 269-271
00707_A	1,5	22,7	24,7	24,0	19,3	50,9	5,9	36,4	25,0	Nicolaas Berchemstraat 1-7
00707_B	4,5	22,6	24,9	24,4	20,0	52,4	6,2	36,1	25,1	Nicolaas Berchemstraat 1-7
00707_C	7,5	22,6	25,4	25,2	21,0	52,4	6,7	36,8	25,4	Nicolaas Berchemstraat 1-7
00707_D	10,5	22,8	26,4	26,0	22,4	52,3	7,4	37,5	25,4	Nicolaas Berchemstraat 1-7
00707_E	13,5	23,3	28,1	26,8	23,3	52,3	8,5	38,0	26,4	Nicolaas Berchemstraat 1-7
00707_F	16,5	25,7	29,4	27,6	23,0	52,6	8,1	25,7	26,4	Nicolaas Berchemstraat 1-7
00800_A_A	1,5	30,5	17,3	33,9	18,5	64,6	-6,3	56,2	41,2	Stadhouderskade 123-126
00800_A_B	4,5	30,0	17,8	33,7	18,5	64,6	-6,4	56,5	41,1	Stadhouderskade 123-126
00800_A_C	7,5	29,5	18,4	33,4	18,5	64,2	-6,5	56,4	40,4	Stadhouderskade 123-126
00800_A_D	10,5	29,8	19,3	33,2	18,5	63,7	-6,6	56,1	40,8	Stadhouderskade 123-126
00800_A_E	13,5	30,1	20,1	32,9	18,6	63,1	-6,7	55,8	41,2	Stadhouderskade 123-126
00800_A_F	16,5	30,4	20,5	32,7	18,9	62,7	-6,8	55,4	41,7	Stadhouderskade 123-126
00801_A_A	1,5	32,1	17,4	32,6	18,0	64,9	0,6	49,6	38,7	Stadhouderskade 127-132
00801_A_B	4,5	31,5	17,7	32,4	18,0	64,7	0,7	51,1	38,1	Stadhouderskade 127-132
00801_A_C	7,5	31,2	18,1	32,2	18,1	64,3	0,8	51,5	37,7	Stadhouderskade 127-132
00801_A_D	10,5	31,5	18,7	31,9	18,3	63,8	0,9	51,6	38,1	Stadhouderskade 127-132
00801_A_E	13,5	31,9	18,9	31,7	18,7	63,2	0,9	51,6	38,6	Stadhouderskade 127-132
00801_A_F	16,5	32,3	19,1	31,5	20,2	62,7	0,9	51,6	39,1	Stadhouderskade 127-132
00802_A_A	1,5	34,9	18,0	31,8	17,6	64,7	-8,0	44,4	28,1	Stadhouderskade 132-138
00802_A_B	4,5	34,2	18,3	31,6	17,7	64,7	-8,0	45,4	28,0	Stadhouderskade 132-138
00802_A_C	7,5	34,4	18,8	31,4	17,8	64,8	-7,9	46,3	28,1	Stadhouderskade 132-138
00802_A_D	10,5	34,8	19,1	31,2	17,9	64,8	-7,9	46,7	28,9	Stadhouderskade 132-138
00802_A_E	13,5	35,2	19,8	31,0	18,2	63,2	-7,9	46,8	29,3	Stadhouderskade 132-138
00802_A_F	16,5	35,7	20,3	30,8	18,8	62,7	-7,8	46,8	30,5	Stadhouderskade 132-138
00803_A_A	1,5	38,5	17,8	28,3	16,5	64,5	0,0	41,3	37,8	Stadhouderskade 133-144
00803_A_B	4,5	38,0	18,1	28,2	16,5	64,5	0,3	41,3	37,1	Stadhouderskade 133-144
00803_A_C	7,5	38,3	18,4	28,0	16,6	64,1	0,3	42,0	36,9	Stadhouderskade 133-144
00803_A_D	10,5	38,8	18,7	27,9	16,7	63,8	0,3	42,7	37,4	Stadhouderskade 133-144
00803_A_E	13,5	39,3	19,2	27,7	16,8	63,1	0,2	43,2	38,0	Stadhouderskade 133-144
00803_A_F	16,5	39,8	19,8	27,6	16,9	62,6	0,3	43,3	38,2	Stadhouderskade 133-144
00804_A_A	1,5	36,5	21,1	19,5	11,4	57,2	0,9	32,8	40,2	Stadhouderskade 144
00804_A_B	4,5	35,9	21,2	19,5	12,0	57,9	1,2	32,2	39,6	Stadhouderskade 144
00804_A_C	7,5	36,2	21,6	19,4	12,3	58,0	1,7	32,2	39,1	Stadhouderskade 144
00804_A_D	10,5	36,7	22,2	19,4	12,9	57,9	2,3	32,6	39,5	Stadhouderskade 144
00804_A_E	13,5	37,2	23,0	19,5	13,3	57,7	2,9	33,1	40,2	Stadhouderskade 144
00804_A_F	16,5	37,8	24,1	19,8	13,8	57,5	3,1	33,6	41,1	Stadhouderskade 144
00809_A_A	1,5	26,7	27,1	23,2	18,6	36,3	6,8	51,0	25,7	Van Woustraat 9
00809_A_B	4,5	26,7	27,3	23,4	19,1	37,0	7,2	51,7	26,0	Van Woustraat 9
00809_A_C	7,5	26,9	27,7	23,6	19,6	37,8	7,8	51,6	26,4	Van Woustraat 9
00809_A_D	10,5	27,2	28,3	23,9	19,9	38,7	8,6	51,9	26,8	Van Woustraat 9
00809_A_E	13,5	27,9	29,2	23,9	20,2	39,2	8,7	51,0	27,2	Van Woustraat 9
00809_A_F	16,5	29,6	30,7	23,1	19,8	40,0	8,9	50,6	26,0	Van Woustraat 9
00810_A_A	1,5	22,5	28,4	23,5	18,2	50,6	5,1	57,3	34,9	Van Woustraat 3-9
00810_A_B	4,5	22,1	28,1	23,7	18,5	52,1	5,1	57,5	34,4	Van Woustraat 3-9
00810_A_C	7,5	21,9	28,0	24,1	18,9	52,2	5,3	57,1	33,8	Van Woustraat 3-9
00810_A_D	10,5	21,7	28,2	24,6	19,5	52,1	5,5	56,6	34,0	Van Woustraat 3-9
00810_A_E	13,5	21,8	28,7	25,3	20,5	52,1	6,2	56,0	34,4	Van Woustraat 3-9
00810_A_F	16,5	22,0	29,4	25,6	21,4	52,0	6,7	55,4	34,0	Van Woustraat 3-9
00811_A_A	1,5	22,1	27,2	27,8	17,9	57,0	3,1	57,8	37,3	Van Woustraat 3-9
00811_A_B	4,5	22,5	27,0	27,7	18,1	57,6	3,2	58,0	36,8	Van Woustraat 1
00811_A_C	7,5	22,3	26,8	27,6	18,5	57,5	3,4	57,6	36,2	Van Woustraat 1
00811_A_D	10,5	22,2	26,7	27,6	19,3	57,3	3,8	57,1	36,4	Van Woustraat 1
00811_A_E	13,5	22,3	27,1	27,7	20,4	57,1	4,6	56,6	36,8	Van Woustraat 1
00811_A_F	16,5	22,3	27,8	28,1	21,1	56,8	5,7	56,1	37,2	Van Woustraat 1
00900_A_A	1,5	41,1	17,5	23,8	15,9	63,9	1,1	38,6	38,9	Stadhouderskade 145-150
00900_A_B	4,5	41,5	17,9	23,7	15,9	64,0	1,3	38,0	38,6	Stadhouderskade 145-150
00900_A_C	7,5	42,3	18,3	23,7	17,4	63,8	1,7	38,3	39,4	Stadhouderskade 145-150
00900_A_D	10,5	42,9	19,7	23,6	16,1	63,2	1,8	38,8	39,0	Stadhouderskade 145-150
00900_A_E	13,5	43,1	19,9	23,6	16,3	62,8	1,8	39,3	40,4	Stadhouderskade 145-150
00900_A_F	16,5	43,3	20,5	23,6	16,5	62,3	1,8	39,8	42,5	Stadhouderskade 145-150
00901_A_A	1,5	46,2	24,9	23,5	15,4	63,9	-5,5	36,5	35,6	Stadhouderskade 151-157
00901_A_B	4,5	47,2	24,6	23,4	15,5	64,1	-5,5	35,9	35,3	Stadhouderskade 151-157
00901_A_C	7,5	47,5	24,3	23,3	15,5	63,8	-5,6	35,7	35,5	Stadhouderskade 151-157
00901_A_D	10,5	47,6	24,1	23,2	15,6	63,3	-5,6	36,1	36,9	Stadhouderskade 151-157
00901_A_E	13,5	47,7	23,9	23,1	15,7	62,8	-5,7	36,5	37,9	Stadhouderskade 151-157
00901_A_F	16,5	47,7	24,5	23,1	15,7	62,3	-5,7	36,9	40,9	Stadhouderskade 151-157
00902_A_A	1,5	55,3	29,2	20,0	10,6	64,4	-7,9	25,0	25,3	Stadhouderskade 158-160
00902_A_B	4,5	55,4	29,0	19,9	10,6	64,4	-8,0	24,5	29,1	Stadhouderskade 158-160
00902_A_C	7,5	55,3	28,4	19,8	10,7	64,1	-8,0	24,0	29,3	Stadhouderskade 158-160
00902_A_D	10,5	54,9	25,3	19,8	10,8	63,6	-8,1	24,1	41,1	Stadhouderskade 158-160
00902_A_E	13,5	54,2	25,1	19,7	11,2	63,1	-8,8	24,5	42,0	Stadhouderskade 158-160
00902_A_F	16,5	53,8	25,3	19,7	12,2	62,5	-8,8	24,8	42,6	Stadhouderskade 158-160
00903_A_A	1,5	65,7	37,0	5,6	6,4	58,9	-4,6	9,4	34,3	Amstedijk 2
00903_A_B	4,5	65,3	36,6	5,7	6,7	59,6	-4,6	9,3	39,4	Amstedijk 2
00903_A_C	7,5	64,9	36,3	5,8	6,9	59,7	-4,7	9,2	39,2	Amstedijk 2
00903_A_D	10,5	64,1	35,9	6,2	7,0	59,6	-4,7	9,1	39,6	Amstedijk 2
00903_A_E	13,5	63,4	36,1	6,7	7,2	59,4	-4,8	9,0	40,1	Amstedijk 2
00903_A_F	16,5	62,7	36,4	7,4	7,3	59,1	-4,8	9,0	40,6	Amstedijk 2
00904_A	1,5	66,8	37,5	7,2	7,6	53,6	-4,7	16,8	34,3	Amstedijk 6-8
00904_B	4,5	6								

Naam	Hoogte	Lden										Adres conform bagwiev	Aanvullend adres conform bagwiev	Opmerking	
		Amstedijk	Centuur- baan	Ferdinand Bolstraat	Hobbema- kade	Stadhouders- kade	Van Hilligaert- straat	Van Woustraat	Wetering- schans						
01002_C	7,5	53,7	21,0	17,0	12,0	43,8	3,4	23,8	25,1			Govert Flinkstraat	398-416	Amstedijk 11	gevel Govert Flinkstraat
01002_D	10,5	53,4	21,5	18,0	12,8	44,0	4,2	23,9	25,9			Govert Flinkstraat	398-416	Amstedijk 11	gevel Govert Flinkstraat
01002_E	13,5	53,2	22,5	19,3	13,2	44,6	4,5	24,3	27,1			Govert Flinkstraat	398-416	Amstedijk 11	gevel Govert Flinkstraat
01002_F	16,5	53,1	22,5	20,2	11,7	45,8	2,6	24,2	29,3			Govert Flinkstraat	398-416	Amstedijk 11	gevel Govert Flinkstraat
01003_A	1,5	65,9	38,9	9,4	7,2	50,1	-3,5	10,3	33,6			Amstedijk		11-13	
01003_B	4,5	65,6	38,3	9,6	7,1	50,8	-3,5	10,2	37,2			Amstedijk		11-13	
01003_C	7,5	65,1	38,3	9,8	7,3	51,4	-3,5	10,2	36,8			Amstedijk		11-13	
01003_D	10,5	64,5	38,6	10,0	7,4	51,6	-3,5	10,1	36,6			Amstedijk		11-13	
01003_E	13,5	63,9	39,0	10,4	7,4	51,8	-3,5	10,0	37,0			Amstedijk		11-13	
01003_F	16,5	63,3	39,4	11,6	7,5	51,9	-3,6	10,0	37,4			Amstedijk		11-13	
01004_A	1,5	65,5	39,6	9,5	7,4	48,6	-3,6	10,5	33,4			Amstedijk		14-16	
01004_B	4,5	65,5	39,2	9,7	7,4	49,0	-3,6	10,4	36,4			Amstedijk		14-16	
01004_C	7,5	65,1	39,4	9,9	7,5	49,5	-3,6	10,3	35,9			Amstedijk		14-16	
01004_D	10,5	64,5	39,7	10,1	7,5	50,0	-3,6	10,3	35,6			Amstedijk		14-16	
01004_E	13,5	63,9	40,2	10,5	7,6	50,2	-3,7	10,2	35,9			Amstedijk		14-16	
01004_F	16,5	63,3	40,6	11,8	7,6	50,4	-3,7	10,2	36,3			Amstedijk		14-16	
01005_A_A	1,5	65,3	40,5	10,2	7,5	47,4	-3,1	14,5	32,5			Amstedijk		17-18	
01005_A_B	4,5	65,5	40,2	10,5	7,6	47,6	-3,1	14,3	35,2			Amstedijk		17-18	
01005_A_C	7,5	65,1	40,6	10,8	7,6	48,0	-3,1	14,1	34,7			Amstedijk		17-18	
01005_A_D	10,5	64,5	41,0	11,2	7,7	48,5	-3,2	13,9	34,4			Amstedijk		17-18	
01005_A_E	13,5	63,9	41,5	12,1	7,8	48,9	-3,2	13,8	34,6			Amstedijk		17-18	
01005_A_F	16,5	63,3	41,9	13,5	7,8	49,1	-3,2	13,6	35,0			Amstedijk		17-18	
01006_A_A	1,5	60,2	38,6	18,9	15,8	26,1	3,0	26,0	21,0			Tweede Jan Steenstraat	117-121	Amstedijk 18	gevel Tweede Jan Steenstraat
01006_A_B	4,5	60,4	38,5	19,2	15,5	26,1	3,2	25,6	20,9			Tweede Jan Steenstraat	117-121	Amstedijk 18	gevel Tweede Jan Steenstraat
01006_A_C	7,5	60,2	38,8	19,9	17,2	26,4	3,7	25,4	21,3			Tweede Jan Steenstraat	117-121	Amstedijk 18	gevel Tweede Jan Steenstraat
01006_A_D	10,5	59,8	39,2	20,7	17,8	27,1	4,5	25,3	22,0			Tweede Jan Steenstraat	117-121	Amstedijk 18	gevel Tweede Jan Steenstraat
01006_A_E	13,5	59,3	39,7	21,6	18,1	28,2	5,3	25,8	23,0			Tweede Jan Steenstraat	117-121	Amstedijk 18	gevel Tweede Jan Steenstraat
01006_A_F	16,5	58,8	40,2	22,6	18,5	29,2	5,5	26,1	23,5			Tweede Jan Steenstraat	117-121	Amstedijk 18	gevel Tweede Jan Steenstraat
01007_A	1,5	49,3	27,8	19,1	15,5	33,1	2,8	26,9	22,5			Tweede Jan Steenstraat	97-115		
01007_B	4,5	50,8	27,6	19,5	16,2	32,7	3,1	26,5	22,7			Tweede Jan Steenstraat	97-115		
01007_C	7,5	51,0	28,0	20,1	17,0	32,3	3,3	26,3	23,1			Tweede Jan Steenstraat	97-115		
01007_D	10,5	51,0	28,8	20,8	17,7	32,1	3,6	26,5	23,9			Tweede Jan Steenstraat	97-115		
01007_E	13,5	50,9	29,8	21,3	18,0	32,4	3,8	27,0	24,5			Tweede Jan Steenstraat	97-115		
01007_F	16,5	50,8	31,8	21,7	18,3	31,7	3,8	27,4	25,3			Tweede Jan Steenstraat	97-115		
01100_A	1,5	22,8	20,7	19,7	14,8	43,1	3,5	51,5	25,5			Hemonylaan		1-9	
01100_B	4,5	22,6	20,7	19,8	15,2	43,9	3,1	52,1	25,4			Hemonylaan		1-9	
01100_C	7,5	22,5	21,1	19,7	15,5	44,9	3,3	52,0	25,3			Hemonylaan		1-9	
01100_D	10,5	22,4	21,7	20,3	15,9	45,4	3,3	51,6	25,5			Hemonylaan		1-9	
01100_E	13,5	22,5	22,4	21,0	16,2	45,6	3,1	51,2	26,0			Hemonylaan		1-9	
01103_A	1,5	25,0	20,2	17,9	13,0	49,8	0,1	30,7	38,3			Hemonylaan	20-27	Hemonystraat 12	gevel Hemonylaan
01103_B	4,5	24,7	20,2	18,3	13,5	51,0	0,6	29,9	37,7			Hemonylaan	20-27	Hemonystraat 12	gevel Hemonylaan
01103_C	7,5	25,1	19,7	18,8	13,9	51,9	1,0	29,9	36,4			Hemonylaan	20-27	Hemonystraat 12	gevel Hemonylaan
01103_D	10,5	25,7	20,1	19,5	14,4	51,8	1,3	30,5	36,7			Hemonylaan	20-27	Hemonystraat 12	gevel Hemonylaan
01103_E	13,5	26,7	20,6	20,2	15,1	51,7	1,8	31,2	37,3			Hemonylaan	20-27	Hemonystraat 12	gevel Hemonylaan
01103_F	16,5	28,3	21,2	21,1	15,7	51,7	1,9	31,9	38,2			Hemonylaan	20-27	Hemonystraat 12	gevel Hemonylaan
01104_C	7,5	30,8	31,3	15,4	12,8	48,5	3,7	20,0	32,0			Hemonystraat		12-16	
01104_D	10,5	31,6	31,6	16,0	14,1	48,0	5,0	20,3	32,3			Hemonystraat		12-16	
01104_E	13,5	32,7	31,8	14,7	11,8	48,8	1,6	20,8	32,8			Hemonystraat		12-16	
01104_F	16,5	34,0	32,2	16,1	9,2	48,8	1,1	20,2	33,3			Hemonystraat		12-16	
01109_A	1,5	22,5	26,2	23,0	18,1	42,1	7,0	57,1	32,2			Van Woustraat		15-23	
01109_B	4,5	22,3	26,3	23,5	18,9	42,8	7,4	57,4	32,8			Van Woustraat		15-23	
01109_C	7,5	22,3	26,6	24,0	20,2	43,6	8,2	56,8	31,4			Van Woustraat		15-23	
01109_D	10,5	22,2	27,5	24,6	21,2	44,4	9,0	56,2	31,3			Van Woustraat		15-23	
01109_E	13,5	22,2	28,9	25,0	22,0	44,5	9,9	55,6	31,6			Van Woustraat		15-23	
01200_A	1,5	30,2	23,2	20,3	15,9	31,5	5,0	51,4	24,7			Govert Flinkstraat	328-342	Van Woustraat 25	gevel Govert Flinkstraat
01200_B	4,5	29,8	23,3	20,9	16,7	31,7	5,4	51,8	24,9			Govert Flinkstraat	328-342	Van Woustraat 25	gevel Govert Flinkstraat
01200_C	7,5	29,5	23,5	21,4	17,6	32,5	6,1	51,5	25,2			Govert Flinkstraat	328-342	Van Woustraat 25	gevel Govert Flinkstraat
01200_D	10,5	29,5	24,5	22,0	18,5	33,6	6,6	51,1	25,3			Govert Flinkstraat	328-342	Van Woustraat 25	gevel Govert Flinkstraat
01200_E	13,5	29,7	25,9	23,1	19,4	35,3	6,7	50,8	25,7			Govert Flinkstraat	328-342	Van Woustraat 25	gevel Govert Flinkstraat
01209_A	1,5	34,4	29,6	20,7	18,0	27,5	7,0	50,1	23,2			Tweede Jan Steenstraat	45-55	Van Woustraat 45	gevel Tweede Jan Steenstraat
01209_B	4,5	34,0	29,5	21,0	18,7	27,4	7,5	51,0	23,5			Tweede Jan Steenstraat	45-55	Van Woustraat 45	gevel Tweede Jan Steenstraat
01209_C	7,5	33,6	29,8	21,3	19,5	27,6	8,1	50,9	24,0			Tweede Jan Steenstraat	45-55	Van Woustraat 45	gevel Tweede Jan Steenstraat
01209_D	10,5	33,5	30,6	21,6	20,0	28,2	9,0	50,6	24,8			Tweede Jan Steenstraat	45-55	Van Woustraat 45	gevel Tweede Jan Steenstraat
01209_E	13,5	33,8	31,8	21,7	20,3	29,1	9,6	50,2	25,6			Tweede Jan Steenstraat	45-55	Van Woustraat 45	gevel Tweede Jan Steenstraat
01210_A	1,5	21,8	36,2	22,9	18,2	34,9	7,8	57,0	27,9			Van Woustraat		35-45	
01210_B	4,5	21,6	35,4	23,4	19,0	34,2	8,1	57,2	27,8			Van Woustraat		35-45	
01210_C	7,5	21,6	35,6	23,9	20,2	34,6	8,7	56,7	27,6			Van Woustraat		35-45	
01210_D	10,5	21,7	36,3	24,4	21,1	35,3	9,4	56,2	27,5			Van Woustraat		35-45	
01210_E	13,5	22,0	37,1	24,6	21,8	36,0	10,1	56,0	27,7			Van Woustraat		35-45	
01211_A	1,5	22,6	35,4	22,9	17,8	37,3	7,2	57,1	28,5			Van Woustraat		25-33	
01211_B	4,5	22,5	34,8	23,5	18,7	36,8	7,5	57,3	28,3			Van Woustraat		25-33	
01211_C	7,5	22,4	34,5	24,0	20,0	37,4	8,1	56,8	28,2			Van Woustraat		25-33	
01211_D	10,5	22,3	35,1	24,6	21,0	38,2	8,9	56,2	28,1			Van Woustraat		25-33	
01211_E	13,5	22,5	35,9	25,1	21,7	39,1	9,9	55,6	28,4			Van Woustraat		25-33	
01303_A	1,5	21,8	21,9	20,3	16,4	42,3	2,1	50,6	30,7			Albert Cuystraat	272-278	Van Woustraat 12	gevel Albert Cuystraat
01303_B	4,5	21,7	21,6	20,5	16,9	43,3	2,3	51,4	30,3			Albert Cuystraat	272-278	Van Woustraat 12	gevel Albert Cuystraat
01303_C	7,5	21,5	22,0	20,8	17,5	44,4	2,9	51,4	30,6			Albert Cuystraat	272-278	Van Woustraat 12	gevel Albert Cuystraat
01303_D	10,5	21,1	22,1	21,8	18,1	44,8	3,3	51,3	29,8			Albert Cuystraat	272-278	Van Woustraat 12	gevel Albert Cuystraat
01303_E	13,5	21,5	24,4	22,4	18,7	44,9	1,8	50,7	30,3			Albert Cuystraat	272-278	Van Woustraat 12	gevel Albert Cuystraat
01304_A	1,5	26,4	33,4	16,5	12,5	43,2	4,4	57,2	35,1			Van Woustraat		12-22	
01304_B	4,5	26,3	32,8	17,1	13,6	44,1	4,8	57,3	34,7			Van Woustraat		12-22	
01304_C	7,5	26,4	32,3	17,6	15,0	45,1	5,4	56,9	34,2			Van Woustraat		12-22	
01304_D	10,5	26,9	32,7	18,4	16,3	45,8	6,1	56,4	34,0			Van Woustraat		12-22	
01304_E	13,5	28,2	33,2	19,5	17,2	45,8	6,5	55,9	34,4			Van Woustraat		12-22	
01305_A	1,5	30,5	28,1	21,2	17,9	29,2	6,9	51,4	23,8			Govert Flinkstraat	281-287	Van Woustraat 22	gevel Govert Flinkstraat
01305_B	4,5	30,1	28,3	21,5	18,8	29,6	7,0	51,9	24,0			Govert Flinkstraat	281-287	Van Woustraat 22	gevel Govert Flinkstraat
01305_C	7,5	30,1	28,7	22,1	19,8	29,6	8,3	51,7	24,3			Govert Flinkstraat	281-287	Van Woustraat 22	gevel Govert Flinkstraat
01305_D	10,5	30,0	29,7	23,0	20,5	30,2	9,2	51,2	25,0			Govert Flinkstraat	281-287	Van Woustraat 22	gevel Govert Flinkstraat
01305_E	13,5	30,4	30,7	23,5	20,7										

Naam	Hoogte	Amstedijk	Lden					Wetering- schans	Adres conform bagwiev		Opmerking	
			Centuur- baan	Ferdinand Bolstraat	Hobbema- kade	Stadhouders- kade	Van Hilligaert- straat		Van Woustraat	Aanvullend adres conform bagwiev		
01908_A	1,5	17,9	29,0	49,2	29,0	26,3	12,4	18,2	22,6	Albert Cuyptstraat 77-97	Ferdinand Bolstraat 53	gevel Albert Cuyptstraat
01908_B	4,5	18,1	29,0	50,6	29,2	26,3	12,8	18,5	22,9	Albert Cuyptstraat 77-97	Ferdinand Bolstraat 53	gevel Albert Cuyptstraat
01908_C	7,5	18,4	29,1	50,8	29,3	26,3	13,3	18,9	23,4	Albert Cuyptstraat 77-97	Ferdinand Bolstraat 53	gevel Albert Cuyptstraat
01908_D	10,5	18,8	29,4	50,7	29,6	26,4	14,0	19,3	23,9	Albert Cuyptstraat 77-97	Ferdinand Bolstraat 53	gevel Albert Cuyptstraat
01908_E	13,5	19,4	30,1	50,6	30,1	26,5	15,1	19,5	24,5	Albert Cuyptstraat 77-97	Ferdinand Bolstraat 53	gevel Albert Cuyptstraat
01908_F	16,5	22,0	31,4	50,5	30,8	26,2	16,1	19,4	24,3	Albert Cuyptstraat 77-97	Ferdinand Bolstraat 53	gevel Albert Cuyptstraat
01909_A	1,5	12,4	30,0	62,8	29,8	30,7	12,6	13,8	22,4	Ferdinand Bolstraat 51-53		
01909_B	4,5	12,6	29,8	62,7	30,2	30,3	13,0	14,0	22,5	Ferdinand Bolstraat 51-53		
01909_C	7,5	12,7	29,7	62,2	30,9	29,9	13,8	14,5	22,8	Ferdinand Bolstraat 51-53		
01909_D	10,5	12,9	29,8	61,5	31,7	29,8	14,6	15,0	23,2	Ferdinand Bolstraat 51-53		
01909_E	13,5	13,2	30,0	60,8	32,4	30,3	15,7	15,3	23,2	Ferdinand Bolstraat 51-53		
01909_F	16,5	15,8	30,5	60,2	34,1	31,9	16,9	15,4	23,3	Ferdinand Bolstraat 51-53		
01910_A	1,5	13,2	27,0	63,6	28,4	32,0	12,2	12,9	22,2	Ferdinand Bolstraat 45-49		
01910_B	4,5	13,4	27,1	63,4	28,9	31,5	12,7	13,0	22,2	Ferdinand Bolstraat 45-49		
01910_C	7,5	13,9	27,5	62,7	29,6	31,1	13,5	13,5	22,4	Ferdinand Bolstraat 45-49		
01910_D	10,5	13,7	27,8	62,0	30,4	31,0	14,3	14,0	22,8	Ferdinand Bolstraat 45-49		
01910_E	13,5	13,9	28,2	61,2	31,2	31,5	15,1	14,6	23,1	Ferdinand Bolstraat 45-49		
01910_F	16,5	15,8	28,6	60,6	32,3	32,9	15,9	14,7	23,2	Ferdinand Bolstraat 45-49		
02000_A	1,5	16,8	26,2	49,5	29,5	25,3	10,8	18,2	22,0	Albert Cuyptstraat 78-94		
02000_B	4,5	17,1	26,3	51,1	29,4	25,5	10,9	18,6	22,4	Albert Cuyptstraat 78-94		
02000_C	7,5	17,4	26,7	51,3	29,3	25,8	11,2	19,1	22,9	Albert Cuyptstraat 78-94		
02000_D	10,5	17,7	27,6	51,3	29,6	26,5	11,7	19,5	23,4	Albert Cuyptstraat 78-94		
02000_E	13,5	18,2	28,9	51,2	30,3	27,5	12,5	19,7	24,0	Albert Cuyptstraat 78-94		
02000_F	16,5	19,3	29,7	51,0	30,8	30,6	13,5	19,6	24,4	Albert Cuyptstraat 78-94		
02009_A	1,5	13,1	37,1	60,0	28,1	21,7	13,0	13,1	18,4	Ferdinand Bolstraat 65-69		
02009_B	4,5	13,3	36,5	60,0	28,8	21,8	13,1	13,3	19,0	Ferdinand Bolstraat 65-69		
02009_C	7,5	13,6	36,2	59,4	29,6	22,2	13,3	13,8	19,7	Ferdinand Bolstraat 65-69		
02009_D	10,5	13,9	36,6	58,7	30,3	22,9	14,1	14,3	20,4	Ferdinand Bolstraat 65-69		
02009_E	13,5	14,2	37,1	58,1	31,1	24,3	15,3	14,6	20,6	Ferdinand Bolstraat 65-69		
02009_F	16,5	13,0	37,5	57,5	32,2	28,4	16,5	12,3	20,5	Ferdinand Bolstraat 65-69		
02010_A	1,5	13,0	28,1	52,5	27,9	22,3	12,3	12,7	19,0	Albert Cuyptstraat 78		gevel Ferdinand Bolstraat
02010_B	4,5	13,0	28,2	54,1	28,6	22,3	12,5	12,8	19,5	Albert Cuyptstraat 78		gevel Ferdinand Bolstraat
02010_C	7,5	13,1	28,4	54,2	29,5	22,4	12,9	13,3	20,1	Albert Cuyptstraat 78		gevel Ferdinand Bolstraat
02010_D	10,5	13,3	29,0	54,1	30,4	22,7	13,7	14,0	21,5	Albert Cuyptstraat 78		gevel Ferdinand Bolstraat
02010_E	13,5	13,5	29,6	53,9	31,2	23,3	15,4	14,6	22,4	Albert Cuyptstraat 78		gevel Ferdinand Bolstraat
02010_F	16,5	14,7	30,4	53,7	32,4	26,3	17,4	13,7	22,2	Albert Cuyptstraat 78		gevel Ferdinand Bolstraat
02102_A	1,5	13,7	19,1	57,8	29,6	37,9	6,1	14,6	30,0	Eerste Jacob van Campenstraat 56-66	Ferdinand Bolstraat 10	gevel Eerste Jacob van Campenstraat
02102_B	4,5	13,7	19,4	58,3	29,4	38,9	6,7	14,7	29,6	Eerste Jacob van Campenstraat 56-66	Ferdinand Bolstraat 10	gevel Eerste Jacob van Campenstraat
02102_C	7,5	13,7	19,9	58,1	29,3	39,9	7,7	14,7	29,4	Eerste Jacob van Campenstraat 56-66	Ferdinand Bolstraat 10	gevel Eerste Jacob van Campenstraat
02102_D	10,5	13,9	20,4	57,7	29,5	40,2	9,2	14,8	30,0	Eerste Jacob van Campenstraat 56-66	Ferdinand Bolstraat 10	gevel Eerste Jacob van Campenstraat
02102_E	13,5	14,2	20,7	57,2	30,2	40,4	10,2	14,9	31,5	Eerste Jacob van Campenstraat 56-66	Ferdinand Bolstraat 10	gevel Eerste Jacob van Campenstraat
02102_F	16,5	14,4	21,2	56,8	30,3	41,2	11,2	15,2	32,4	Eerste Jacob van Campenstraat 56-66	Ferdinand Bolstraat 10	gevel Eerste Jacob van Campenstraat
02103_A	1,5	18,4	24,1	64,1	25,1	42,3	6,8	19,3	36,8	Ferdinand Bolstraat 10-16		
02103_B	4,5	18,5	24,4	63,8	24,9	43,2	7,0	19,4	36,3	Ferdinand Bolstraat 10-16		
02103_C	7,5	18,6	24,8	63,0	24,9	44,2	7,2	19,5	35,8	Ferdinand Bolstraat 10-16		
02103_D	10,5	18,8	25,1	62,2	24,8	44,5	7,4	19,7	35,7	Ferdinand Bolstraat 10-16		
02103_E	13,5	19,4	25,3	61,5	24,8	44,5	7,5	19,7	36,1	Ferdinand Bolstraat 10-16		
02103_F	16,5	23,1	25,6	60,8	25,4	44,6	7,4	19,7	36,5	Ferdinand Bolstraat 10-16		
02104_A	1,5	19,1	24,6	64,2	21,9	39,0	6,9	20,1	33,8	Ferdinand Bolstraat 18-22		
02104_B	4,5	19,3	24,9	63,1	22,3	39,6	7,1	20,3	33,4	Ferdinand Bolstraat 18-22		
02104_C	7,5	19,7	25,3	62,1	22,6	40,3	7,2	20,5	33,0	Ferdinand Bolstraat 18-22		
02104_D	10,5	20,6	25,9	62,3	22,8	41,0	7,2	20,6	32,8	Ferdinand Bolstraat 18-22		
02104_E	13,5	23,5	26,1	61,5	22,9	41,4	7,2	20,6	33,1	Ferdinand Bolstraat 18-22		
02104_F	16,5	25,1	26,3	60,9	22,2	41,6	5,3	20,7	33,4	Ferdinand Bolstraat 18-22		
02105_A	1,5	17,7	25,5	56,3	32,2	29,1	8,5	18,4	24,8	Quellijnstraat 51-59	Ferdinand Bolstraat 22	gevel Quellijnstraat
02105_B	4,5	17,9	25,8	57,0	31,9	29,1	9,0	18,7	25,1	Quellijnstraat 51-59	Ferdinand Bolstraat 22	gevel Quellijnstraat
02105_C	7,5	18,2	26,3	56,8	31,9	29,3	9,8	19,1	25,6	Quellijnstraat 51-59	Ferdinand Bolstraat 22	gevel Quellijnstraat
02105_D	10,5	18,7	27,2	56,5	32,2	29,2	10,7	19,2	26,1	Quellijnstraat 51-59	Ferdinand Bolstraat 22	gevel Quellijnstraat
02105_E	13,5	20,0	27,5	56,1	32,6	29,5	12,0	19,2	27,0	Quellijnstraat 51-59	Ferdinand Bolstraat 22	gevel Quellijnstraat
02105_F	16,5	23,8	27,3	55,7	33,1	30,4	15,9	18,5	27,3	Quellijnstraat 51-59	Ferdinand Bolstraat 22	gevel Quellijnstraat
02106_C	7,5	17,5	26,0	48,6	33,8	29,0	9,3	18,9	25,7	Quellijnstraat 39-51		
02106_D	10,5	18,1	27,2	48,6	34,5	29,5	10,9	19,2	26,5	Quellijnstraat 39-51		
02202_A	1,5	16,5	22,2	56,1	32,3	29,5	8,9	16,8	23,8	Quellijnstraat 74-80	Ferdinand Bolstraat 24	gevel Quellijnstraat
02202_B	4,5	16,8	22,4	56,7	31,9	29,2	9,2	17,1	24,1	Quellijnstraat 74-80	Ferdinand Bolstraat 24	gevel Quellijnstraat
02202_C	7,5	17,3	23,0	56,4	31,6	29,5	9,6	17,4	24,7	Quellijnstraat 74-80	Ferdinand Bolstraat 24	gevel Quellijnstraat
02202_D	10,5	17,9	23,8	56,1	31,8	30,3	10,1	17,8	25,9	Quellijnstraat 74-80	Ferdinand Bolstraat 24	gevel Quellijnstraat
02202_E	13,5	18,6	24,2	55,7	32,2	31,4	10,5	18,0	27,3	Quellijnstraat 74-80	Ferdinand Bolstraat 24	gevel Quellijnstraat
02203_A	1,5	18,4	24,6	64,8	22,8	36,4	7,5	19,5	30,2	Ferdinand Bolstraat 24-30		
02203_B	4,5	18,6	24,8	64,0	23,3	35,6	7,6	19,6	30,0	Ferdinand Bolstraat 24-30		
02203_C	7,5	18,9	25,2	63,2	23,8	36,1	7,8	20,2	29,9	Ferdinand Bolstraat 24-30		
02203_D	10,5	19,5	25,9	62,9	24,4	36,7	7,8	20,8	29,8	Ferdinand Bolstraat 24-30		
02203_E	13,5	21,2	27,0	62,2	24,7	37,4	7,8	21,0	30,1	Ferdinand Bolstraat 24-30		
02204_A	1,5	18,3	24,5	64,6	21,9	37,1	8,0	19,4	31,2	Ferdinand Bolstraat 32-38		
02204_B	4,5	18,5	24,7	64,4	22,4	36,4	8,2	19,8	31,0	Ferdinand Bolstraat 32-38		
02204_C	7,5	18,9	25,0	63,8	23,0	36,5	8,6	20,2	30,8	Ferdinand Bolstraat 32-38		
02204_D	10,5	19,6	25,8	63,0	23,5	37,0	8,9	20,8	30,8	Ferdinand Bolstraat 32-38		
02204_E	13,5	21,2	27,1	62,3	23,8	37,6	8,9	21,0	31,3	Ferdinand Bolstraat 32-38		
02205_A	1,5	16,8	26,3	57,8	32,3	27,7	9,6	17,2	29,9	Daniël Stalperstraat 63-69	Ferdinand Bolstraat 38	gevel Daniël Stalperstraat
02205_B	4,5	17,0	26,6	58,0	32,9	27,7	9,8	18,2	24,1	Daniël Stalperstraat 63-69	Ferdinand Bolstraat 38	gevel Daniël Stalperstraat
02205_C	7,5	17,3	27,0	57,7	32,6	27,8	10,3	18,5	24,5	Daniël Stalperstraat 63-69	Ferdinand Bolstraat 38	gevel Daniël Stalperstraat
02205_D	10,5	17,8	27,8	57,3	33,0	28,2	11,2	18,8	25,1	Daniël Stalperstraat 63-69	Ferdinand Bolstraat 38	gevel Daniël Stalperstraat
02205_E	13,5	19,8	28,5	56,9	33,6	28,9	13,0	18,9	26,1	Daniël Stalperstraat 63-69	Ferdinand Bolstraat 38	gevel Daniël Stalperstraat
02206_C	7,5	17,0	26,8	48,7	33,9	27,5	9,4	18,4	24,3	Daniël Stalperstraat 41-61		
02206_D	10,5	17,7	27,6	48,7	34,6	27,8	10,2	18,6	25,0	Daniël Stalperstraat 41-61		
02206_E	13,5	20,2	28,3	48,6	35,2	28,5	12,0	18,8	25,8	Daniël Stalperstraat 41-61		
02302_A	1,5	16,5	24,2	49,7	33,7	28,7	10,4	18,0	23,3	Daniël Stalperstraat 58-68		
02302_B	4,5	16,8	24,5	51,6	32,8	28,7	10,7	18,4	23,8	Daniël Stalperstraat 58-68		
02302_C	7,5	17,4	25,2	51,6	32,9	29,0	11,3	18,8	24,6	Daniël Stalperstraat 58-68		
02302_D	10,5	18,2	26,2	51,5	33,4	29,8	12,1	19,1	25,6	Daniël Stalperstraat 58-68		
02302_E	13,5	18,7	26,9	51,4	34,0	31,3	12,9	19,2	26,5	Daniël Stalperstraat 58-68		
02303_A	1,5	16,9	23,6	58,9	33,5	29,0	9,1	18,5	23,4	Daniël Stalperstraat 70-72	Ferdinand Bolstraat 40	gevel Daniël Stalperstraat
02303_B	4,5	17,3	24,1	59,2	33,1	29,0	9,4	18,9	23,8	Daniël Stalperstraat 70-72	Ferdinand Bolstraat 40	gevel Daniël Stalperstraat
02303_C	7,5	17,8	24,9	58,9	32,8	29,3	10,0	19,3	24,4	Daniël Stalperstraat 70-72	Ferdinand Bolstraat 40	gevel Daniël Stalperstraat
02303_D	10,5	18,4	26,2	58,4	33,0	30,1	10,7	19,5	25,2	Daniël Stalperstraat 70-72	Ferdinand Bolstraat 40	gevel Daniël Stalperstraat
02303_E	13,5	19,2	26,8	57,8	33,5	31,3	11,8	19,6	25,8	Daniël Stalperstraat 70-72	Ferdinand Bolstraat 40	gevel Daniël Stalperstraat
02304_A	1,5	18,2	25,7	64,6	22,3	32,2	8,0	19,8	29,4	Ferdinand Bolstraat 40-46		
02304_B	4,5	18,5	25,9	64,4	22,8	31,8	8,2	20,2	29,4	F		

Naam	Hoogte	Lden					Wetering-	Adres conform bagwiewer			Opmerking	
		Amsteldijk	Centuur- baan	Ferdinand Bolstraat	Hobbema- kade	Van Hilligaert- kade		Van Woustraat	Aanvullend adres conform bagwiewer			
02502_D	10,5	15,9	26,8	50,4	30,9	26,3	12,8	18,2	23,4	Gerard Doustraat	Ferdinand Bolstraat 70	gevel Gerard Doustraat
02502_E	13,5	16,1	28,0	50,3	32,2	27,3	14,0	18,4	24,8	Gerard Doustraat	Ferdinand Bolstraat 70	gevel Gerard Doustraat
02502_F	16,5	16,4	28,9	50,2	33,2	29,4	15,6	18,4	25,6	Gerard Doustraat	Ferdinand Bolstraat 70	gevel Gerard Doustraat
02503_A	1,5	18,0	33,4	57,4	19,8	27,2	12,2	20,3	24,2	Ferdinand Bolstraat	70-72	
02503_B	4,5	18,2	33,0	58,8	20,3	27,3	12,4	20,6	24,4	Ferdinand Bolstraat	70-72	
02503_C	7,5	18,5	32,7	58,7	21,2	27,5	12,7	20,9	24,6	Ferdinand Bolstraat	70-72	
02503_D	10,5	18,9	32,8	58,6	22,7	27,7	13,3	21,2	25,0	Ferdinand Bolstraat	70-72	
02503_E	13,5	19,9	33,3	58,3	24,7	28,2	14,4	21,2	25,6	Ferdinand Bolstraat	70-72	
02503_F	16,5	22,0	34,1	58,1	25,6	29,3	14,5	21,2	26,5	Ferdinand Bolstraat	70-72	
02504_A	1,5	17,9	33,3	58,5	20,9	26,9	12,6	20,3	24,3	Ferdinand Bolstraat	74-78	
02504_B	4,5	18,1	32,9	59,3	21,8	27,0	12,8	20,7	24,5	Ferdinand Bolstraat	74-78	
02504_C	7,5	18,6	32,6	59,3	23,0	27,1	13,2	21,0	24,8	Ferdinand Bolstraat	74-78	
02504_D	10,5	19,2	32,8	59,1	24,4	27,4	13,8	21,2	25,2	Ferdinand Bolstraat	74-78	
02504_E	13,5	20,4	33,4	58,7	25,6	27,8	14,4	21,2	25,6	Ferdinand Bolstraat	74-78	
02504_F	16,5	23,2	34,2	58,4	26,5	28,7	14,1	21,1	25,9	Ferdinand Bolstraat	74-78	
02505_A	1,5	17,4	29,0	52,2	31,2	24,7	13,0	18,3	21,3	Albert Cuystraat	69-75	gevel Albert Cuystraat
02505_B	4,5	17,7	29,1	52,2	31,1	24,8	13,1	18,7	21,3	Albert Cuystraat	69-75	gevel Albert Cuystraat
02505_C	7,5	18,1	29,2	52,2	31,5	25,1	13,5	19,0	21,5	Albert Cuystraat	69-75	gevel Albert Cuystraat
02505_D	10,5	18,5	29,6	52,9	32,2	25,3	14,3	19,2	21,8	Albert Cuystraat	69-75	gevel Albert Cuystraat
02505_E	13,5	19,6	30,3	52,6	32,9	25,4	15,8	19,2	22,3	Albert Cuystraat	69-75	gevel Albert Cuystraat
02505_F	16,5	22,4	31,9	52,2	34,0	25,2	19,1	19,0	22,2	Albert Cuystraat	69-75	gevel Albert Cuystraat
02600_A	1,5	13,6	18,6	31,1	48,7	34,0	5,3	13,1	26,9	Eerste Jacob van Campenstraat	2-12	gevel Eerste Jacob van Campenstraat
02600_B	4,5	13,7	18,8	30,6	49,8	33,6	5,2	13,4	26,8	Eerste Jacob van Campenstraat	2-12	gevel Eerste Jacob van Campenstraat
02600_C	7,5	14,0	19,3	30,1	50,6	33,3	5,3	13,8	27,1	Eerste Jacob van Campenstraat	2-12	gevel Eerste Jacob van Campenstraat
02600_D	10,5	14,2	19,7	28,7	50,9	33,3	5,6	14,2	27,7	Eerste Jacob van Campenstraat	2-12	gevel Eerste Jacob van Campenstraat
02600_E	13,5	14,5	20,6	29,6	51,0	33,9	6,4	15,3	28,8	Eerste Jacob van Campenstraat	2-12	gevel Eerste Jacob van Campenstraat
02600_F	16,5	14,7	21,6	30,5	51,0	35,0	8,9	16,6	30,1	Eerste Jacob van Campenstraat	2-12	gevel Eerste Jacob van Campenstraat
02607_C	7,5	15,6	25,4	34,3	48,6	27,2	9,5	16,9	24,9	Quellijnstraat	1-19	gevel Quellijnstraat
02607_D	10,5	16,1	26,3	34,7	48,8	27,5	12,1	17,3	25,9	Quellijnstraat	1-19	gevel Quellijnstraat
02607_E	13,5	18,0	27,6	35,1	49,2	27,6	17,4	17,4	26,3	Quellijnstraat	1-19	gevel Quellijnstraat
02608_A	1,5	9,9	29,1	25,9	54,4	36,3	20,4	10,8	28,0	Ruysdaelkade	67-71	
02608_B	4,5	9,9	28,9	25,5	55,4	35,9	20,2	11,1	27,9	Ruysdaelkade	67-71	
02608_C	7,5	10,0	28,6	25,2	55,8	35,4	20,0	11,3	28,5	Ruysdaelkade	67-71	
02608_D	10,5	10,0	28,4	24,9	55,9	35,2	19,8	11,7	28,8	Ruysdaelkade	67-71	
02608_E	13,5	10,0	28,2	25,0	55,9	35,6	19,6	12,2	28,8	Ruysdaelkade	67-71	
02608_F	16,5	10,0	28,2	25,3	55,9	36,0	19,4	12,4	29,1	Ruysdaelkade	67-71	
02609_A	1,5	9,6	28,5	18,6	53,9	36,4	19,3	10,1	29,4	Ruysdaelkade	59-65	
02609_B	4,5	9,7	28,3	18,4	55,0	35,9	19,1	10,4	29,2	Ruysdaelkade	59-65	
02609_C	7,5	9,8	28,1	18,3	55,4	35,5	18,9	10,6	29,5	Ruysdaelkade	59-65	
02609_D	10,5	9,8	27,9	18,2	55,6	35,5	18,7	11,0	29,6	Ruysdaelkade	59-65	
02609_E	13,5	9,9	27,7	18,2	55,6	36,1	18,5	11,8	29,7	Ruysdaelkade	59-65	
02609_F	16,5	9,9	27,6	18,5	55,6	36,7	18,3	12,3	30,2	Ruysdaelkade	59-65	
02700_A	1,5	15,0	21,3	32,9	50,6	32,6	8,0	14,8	23,5	Quellijnstraat	32	gevel Quellijnstraat
02700_B	4,5	15,4	21,6	32,3	51,6	32,2	8,3	15,1	23,8	Quellijnstraat	32	gevel Quellijnstraat
02700_C	7,5	15,7	22,3	31,9	52,1	32,0	9,4	15,4	24,9	Quellijnstraat	32	gevel Quellijnstraat
02700_D	10,5	16,0	23,8	32,2	52,3	32,0	12,3	15,8	25,9	Quellijnstraat	32	gevel Quellijnstraat
02700_E	13,5	16,2	28,2	32,7	52,4	32,6	18,7	16,1	26,7	Quellijnstraat	32	gevel Quellijnstraat
02700_F	16,5	16,0	25,2	33,4	48,6	26,7	9,0	16,4	23,3	Daniël Stalperstraat	1-19	gevel Daniël Stalperstraat
02707_C	7,5	16,5	25,8	33,1	49,6	27,0	9,3	16,8	24,1	Daniël Stalperstraat	1-19	gevel Daniël Stalperstraat
02707_D	10,5	17,5	26,6	33,8	49,7	27,7	10,1	17,1	25,2	Daniël Stalperstraat	1-19	gevel Daniël Stalperstraat
02707_E	13,5	21,9	27,3	34,4	49,9	29,9	12,7	17,2	25,7	Daniël Stalperstraat	1-19	gevel Daniël Stalperstraat
02708_A	1,5	9,7	32,5	28,5	54,5	31,7	23,4	11,1	24,3	Quellijnstraat	32	gevel Ruysdaelkade
02708_B	4,5	9,8	32,2	28,1	55,5	31,3	23,2	11,4	24,3	Quellijnstraat	32	gevel Ruysdaelkade
02708_C	7,5	9,9	31,9	27,7	55,9	31,0	23,0	11,5	24,3	Quellijnstraat	32	gevel Ruysdaelkade
02708_D	10,5	10,0	31,6	27,4	56,0	30,6	22,7	11,7	24,5	Quellijnstraat	32	gevel Ruysdaelkade
02708_E	13,5	10,1	31,4	27,4	56,0	30,6	22,5	11,8	24,6	Quellijnstraat	32	gevel Ruysdaelkade
02709_A	1,5	9,8	31,9	26,1	54,4	31,9	23,1	10,7	24,9	Quellijnstraat	32	gevel Ruysdaelkade
02709_B	4,5	9,9	31,6	25,8	55,5	31,5	22,9	10,9	24,8	Quellijnstraat	32	gevel Ruysdaelkade
02709_C	7,5	9,9	31,3	25,5	55,1	31,1	22,6	11,2	24,8	Quellijnstraat	32	gevel Ruysdaelkade
02709_D	10,5	10,0	31,1	25,1	56,0	30,8	22,4	11,2	24,7	Quellijnstraat	32	gevel Ruysdaelkade
02709_E	13,5	10,0	30,8	25,2	56,0	30,9	22,2	11,3	24,8	Quellijnstraat	32	gevel Ruysdaelkade
02800_A	1,5	14,9	24,0	35,2	49,1	26,3	11,1	15,6	22,1	Daniël Stalperstraat	2-12	gevel Daniël Stalperstraat
02800_B	4,5	15,4	24,4	34,6	50,2	26,5	11,8	16,0	22,9	Daniël Stalperstraat	2-12	gevel Daniël Stalperstraat
02800_C	7,5	16,1	25,1	34,0	51,0	27,0	12,3	16,4	23,9	Daniël Stalperstraat	2-12	gevel Daniël Stalperstraat
02800_D	10,5	16,7	27,4	34,4	51,4	28,0	14,0	16,8	25,0	Daniël Stalperstraat	2-12	gevel Daniël Stalperstraat
02800_E	13,5	17,2	27,3	34,8	51,3	31,4	18,0	17,2	26,7	Daniël Stalperstraat	2-12	gevel Daniël Stalperstraat
02807_A	1,5	15,3	25,9	36,5	50,1	24,9	10,0	15,9	21,8	Saenredamstraat	1-13	
02807_B	4,5	15,6	26,1	35,9	51,4	25,0	10,1	16,3	22,3	Saenredamstraat	1-13	
02807_C	7,5	16,1	26,9	35,2	51,9	25,2	10,3	16,3	22,3	Saenredamstraat	1-13	
02807_D	10,5	16,9	27,0	35,9	52,0	25,8	11,1	16,9	23,8	Saenredamstraat	1-13	
02807_E	13,5	19,0	27,8	36,4	52,0	28,1	13,1	17,2	24,6	Saenredamstraat	1-13	
02808_A	1,5	9,6	33,8	26,7	54,5	26,3	23,1	10,6	22,2	Ruysdaelkade	81-85	gevel Ruysdaelkade
02808_B	4,5	9,8	33,4	26,3	55,5	26,1	22,9	11,0	22,2	Ruysdaelkade	81-85	gevel Ruysdaelkade
02808_C	7,5	10,0	33,1	26,0	55,9	26,0	22,7	11,2	22,2	Ruysdaelkade	81-85	gevel Ruysdaelkade
02808_D	10,5	10,7	32,8	25,6	56,0	26,2	22,5	11,3	22,4	Ruysdaelkade	81-85	gevel Ruysdaelkade
02808_E	13,5	14,3	32,4	25,7	55,9	27,9	22,2	11,4	22,8	Ruysdaelkade	81-85	gevel Ruysdaelkade
02809_A	1,5	9,8	33,2	20,6	54,2	28,7	22,7	9,8	23,2	Ruysdaelkade	75-79	
02809_B	4,5	9,9	32,9	20,5	55,2	28,4	22,5	9,8	23,2	Ruysdaelkade	75-79	
02809_C	7,5	9,9	32,6	20,6	55,6	28,1	22,4	9,9	23,2	Ruysdaelkade	75-79	
02809_D	10,5	10,0	32,8	20,6	55,7	27,8	23,2	10,0	23,3	Ruysdaelkade	75-79	
02809_E	13,5	10,1	31,7	20,7	55,7	27,9	21,8	10,3	23,4	Ruysdaelkade	75-79	
02900_A	1,5	14,7	24,4	35,7	50,6	24,9	11,8	16,0	21,1	Saenredamstraat	2-8	gevel Saenredamstraat
02900_B	4,5	15,1	24,5	35,1	51,6	25,1	12,0	16,4	21,5	Saenredamstraat	2-8	gevel Saenredamstraat
02900_C	7,5	15,7	24,9	34,5	52,2	25,8	12,4	16,9	22,2	Saenredamstraat	2-8	gevel Saenredamstraat
02900_D	10,5	16,4	25,8	34,9	52,4	26,8	13,3	17,3	23,4	Saenredamstraat	2-8	gevel Saenredamstraat
02900_E	13,5	18,2	27,0	35,4	52,5	29,5	15,6	17,6	24,3	Saenredamstraat	2-8	gevel Saenredamstraat
02907_A	1,5	15,0	27,2	27,1	49,6	24,9	11,9	15,7	21,9	Gerard Doustraat	1-10	gevel Gerard Doustraat
02907_B	4,5	15,2	27,3	27,2	50,9	24,9	11,9	16,0	22,2	Gerard Doustraat	1-10	gevel Gerard Doustraat
02907_C	7,5	15,5	27,6	27,4	51,5	24,9	12,1	16,4	22,7	Gerard Doustraat	1-10	gevel Gerard Doustraat
02907_D	10,5	16,2	28,0	28,2	51,6	25,3	12,6	16,7	23,5	Gerard Doustraat	1-10	gevel Gerard Doustraat
02907_E	13,5	18,4	28,8	29,1	51,6	25,9	13,5	17,1	24,4	Gerard Doustraat	1-10	gevel Gerard Doustraat
02908_A	1,5	10,6	36,0	19,8	54,5	19,6	25,3	10,2	18,1	Ruysdaelkade	99-105	
02908_B	4,5	10,7	35,6	19,6	55,5	19,8	25,0	10,4	18,3	Ruysdaelkade	99-105	
02908_C	7,5	10,8	35,2	19,5	55,9	20,2	24,7	10,4	18,5	Ruysdaelkade	99-105	
02908_D	10,5	11,2	35,0	19,4	56,0	21,1	24,5	10,4	18,8	Ruysdaelkade	99-105	
02908_E	13,5	13,8	35,3	19,4	56,0	25,4	24,2	10,8	19,0	Ruysdaelkade	99-105	
02909_A	1,5	9,4	35,2	19,6	54,5	25,7	24,9	9,6	22,3	Ruysdaelkade	89-97	
02909_B	4,5	9,4	34,8	19,5	55,5	25,4	24,7	9,8	22,2	Ruysdaelkade	89-97	
029												

Naam	Hoogte	Lden										Adres conform bagviewer	Aanvullend adres conform bagviewer	Opmerking
		Armselidijk	Centuurbaan	Ferdinand Bolstraat	Hobbema-kade	Stadhouders-kade	Van Hilligaert-straat	Van Woustraat	Wetering-schans					
03106_E	13,5	20,9	34,6	58,4	26,0	30,1	14,0	21,3	26,4	Ferdinand Bolstraat	84-86			
03107_A	1,5	18,5	35,4	59,4	21,6	31,4	12,7	20,0	26,6	Ferdinand Bolstraat	88-90			
03107_B	4,5	18,8	34,9	59,6	22,4	31,1	13,0	20,3	26,5	Ferdinand Bolstraat	88-90			
03107_C	7,5	19,3	34,7	59,2	23,6	30,9	13,6	20,7	26,5	Ferdinand Bolstraat	88-90			
03107_D	10,5	20,0	35,2	58,8	24,7	30,9	13,8	21,0	26,5	Ferdinand Bolstraat	88-90			
03107_E	13,5	21,1	35,8	58,3	25,5	31,1	13,8	21,0	26,4	Ferdinand Bolstraat	88-90			
03108_A	1,5	17,4	29,9	54,2	28,5	27,3	13,4	17,6	22,0	Govert Flinkstraat	85-87	Ferdinand Bolstraat 90	gevel Govert Flinkstraat	
03108_B	4,5	17,6	29,9	54,8	28,5	27,2	13,5	17,9	22,1	Govert Flinkstraat	85-87	Ferdinand Bolstraat 90	gevel Govert Flinkstraat	
03108_C	7,5	17,9	30,0	54,7	28,8	27,2	13,7	18,3	22,2	Govert Flinkstraat	85-87	Ferdinand Bolstraat 90	gevel Govert Flinkstraat	
03108_D	10,5	18,2	30,7	54,4	29,9	27,3	14,2	18,8	22,4	Govert Flinkstraat	85-87	Ferdinand Bolstraat 90	gevel Govert Flinkstraat	
03108_E	13,5	18,7	31,7	54,0	30,9	27,4	15,7	19,0	22,7	Govert Flinkstraat	85-87	Ferdinand Bolstraat 90	gevel Govert Flinkstraat	
03114_A	1,5	15,5	34,1	25,4	50,4	23,6	14,0	15,2	19,1	Govert Flinkstraat	1-9	Ruysdaelkade 129	gevel Govert Flinkstraat	
03114_B	4,5	15,8	33,7	25,4	51,1	23,9	13,9	15,6	19,5	Govert Flinkstraat	1-9	Ruysdaelkade 129	gevel Govert Flinkstraat	
03114_C	7,5	16,3	33,7	25,6	52,1	24,4	14,1	16,1	20,0	Govert Flinkstraat	1-9	Ruysdaelkade 129	gevel Govert Flinkstraat	
03114_D	10,5	17,1	33,4	17,6	50,3	25,1	14,8	16,5	20,9	Govert Flinkstraat	1-9	Ruysdaelkade 129	gevel Govert Flinkstraat	
03114_E	13,5	19,0	35,0	27,0	52,4	25,5	16,4	17,0	22,0	Govert Flinkstraat	1-9	Ruysdaelkade 129	gevel Govert Flinkstraat	
03115_A	1,5	7,9	39,8	15,2	54,8	23,4	26,0	7,0	14,2	Ruysdaelkade	123-129			
03115_B	4,5	8,1	39,2	15,0	55,9	23,3	25,7	7,8	14,4	Ruysdaelkade	123-129			
03115_C	7,5	8,3	39,3	14,8	56,2	23,1	25,3	8,3	14,6	Ruysdaelkade	123-129			
03115_D	10,5	9,6	39,8	14,6	56,2	23,1	25,1	8,5	14,8	Ruysdaelkade	123-129			
03115_E	13,5	9,8	40,3	14,7	56,3	23,1	24,8	8,7	15,0	Ruysdaelkade	123-129			
03116_A	1,5	8,1	39,1	17,5	54,3	21,6	26,1	7,7	15,4	Ruysdaelkade	119-121	Albert Cuypsstraat 2	gevel Ruysdaelkade	
03116_B	4,5	8,2	38,5	17,5	55,6	21,5	25,8	7,9	15,6	Ruysdaelkade	119-121	Albert Cuypsstraat 2	gevel Ruysdaelkade	
03116_C	7,5	8,5	38,4	17,6	56,0	21,4	25,5	8,0	15,9	Ruysdaelkade	119-121	Albert Cuypsstraat 2	gevel Ruysdaelkade	
03116_D	10,5	9,5	38,8	17,8	56,1	21,3	25,3	8,2	16,3	Ruysdaelkade	119-121	Albert Cuypsstraat 2	gevel Ruysdaelkade	
03116_E	13,5	9,6	39,2	17,9	56,2	21,4	25,0	8,4	16,6	Ruysdaelkade	119-121	Albert Cuypsstraat 2	gevel Ruysdaelkade	
03200_A	1,5	14,0	27,5	30,4	51,1	22,7	14,3	14,6	18,3	Govert Flinkstraat	2-58	Ruysdaelkade 131	gevel Govert Flinkstraat	
03200_B	4,5	14,3	27,4	29,9	52,4	23,0	14,3	15,2	18,8	Govert Flinkstraat	2-58	Ruysdaelkade 131	gevel Govert Flinkstraat	
03200_C	7,5	14,8	27,6	29,6	52,9	23,5	14,6	15,9	19,6	Govert Flinkstraat	2-58	Ruysdaelkade 131	gevel Govert Flinkstraat	
03200_D	10,5	15,3	28,2	30,0	52,9	24,2	15,2	16,5	20,6	Govert Flinkstraat	2-58	Ruysdaelkade 131	gevel Govert Flinkstraat	
03200_E	13,5	15,6	29,6	30,5	53,0	25,0	16,7	16,8	21,4	Govert Flinkstraat	2-58	Ruysdaelkade 131	gevel Govert Flinkstraat	
03206_A	1,5	15,2	44,0	28,2	49,8	22,2	21,6	14,7	18,3	Erste Jan Steenstraat	3-7	Ruysdaelkade 149	gevel Erste Jan Steenstraat	
03206_B	4,5	15,4	43,4	27,9	50,8	22,4	21,4	15,1	18,8	Erste Jan Steenstraat	3-7	Ruysdaelkade 149	gevel Erste Jan Steenstraat	
03206_C	7,5	15,8	43,8	27,7	51,8	22,8	21,2	15,6	19,4	Erste Jan Steenstraat	3-7	Ruysdaelkade 149	gevel Erste Jan Steenstraat	
03206_D	10,5	16,4	44,3	28,1	52,2	23,6	21,1	16,0	20,3	Erste Jan Steenstraat	3-7	Ruysdaelkade 149	gevel Erste Jan Steenstraat	
03206_E	13,5	17,6	44,9	28,5	52,3	24,3	21,6	16,7	21,1	Erste Jan Steenstraat	3-7	Ruysdaelkade 149	gevel Erste Jan Steenstraat	
03207_A	1,5	9,4	44,7	16,2	54,9	23,3	24,7	6,2	19,6	Ruysdaelkade	141-149			
03207_B	4,5	9,7	44,2	16,0	56,1	23,2	24,4	6,2	19,5	Ruysdaelkade	141-149			
03207_C	7,5	9,9	44,7	15,8	56,5	23,0	24,2	6,1	19,4	Ruysdaelkade	141-149			
03207_D	10,5	10,7	45,3	15,7	56,6	23,1	24,1	6,0	19,3	Ruysdaelkade	141-149			
03207_E	13,5	11,3	45,9	15,8	56,7	23,0	24,5	6,0	19,3	Ruysdaelkade	141-149			
03208_A	1,5	8,1	42,9	15,9	55,1	25,0	28,8	8,9	20,0	Ruysdaelkade	131-137			
03208_B	4,5	8,4	42,3	15,8	56,1	24,8	28,5	9,3	19,9	Ruysdaelkade	131-137			
03208_C	7,5	8,7	42,6	15,5	56,5	24,7	28,2	9,8	19,7	Ruysdaelkade	131-137			
03208_D	10,5	9,8	43,1	15,3	56,5	24,8	27,9	10,0	19,6	Ruysdaelkade	131-137			
03208_E	13,5	10,2	43,7	15,2	56,6	24,7	27,6	10,1	19,5	Ruysdaelkade	131-137			
03303_A	1,5	18,8	36,6	59,7	22,8	30,4	12,6	19,9	23,6	Ferdinand Bolstraat	92-98			
03303_B	4,5	19,0	35,9	59,8	23,7	30,2	13,0	20,3	23,8	Ferdinand Bolstraat	92-98			
03303_C	7,5	19,3	35,9	59,4	24,7	30,0	13,3	20,8	24,0	Ferdinand Bolstraat	92-98			
03303_D	10,5	19,8	36,5	58,8	25,4	30,0	13,4	21,2	24,1	Ferdinand Bolstraat	92-98			
03303_E	13,5	20,7	37,2	58,3	26,1	30,3	13,6	21,4	24,2	Ferdinand Bolstraat	92-98			
03304_A	1,5	19,0	37,1	59,9	22,8	24,7	12,8	19,8	22,1	Ferdinand Bolstraat	100-104			
03304_B	4,5	19,1	36,2	59,9	23,5	24,9	13,1	20,2	22,3	Ferdinand Bolstraat	100-104			
03304_C	7,5	19,5	36,7	59,4	24,1	25,2	13,4	20,7	22,5	Ferdinand Bolstraat	100-104			
03304_D	10,5	19,9	37,3	58,8	24,7	25,9	13,6	21,3	22,7	Ferdinand Bolstraat	100-104			
03304_E	13,5	20,8	38,1	58,2	25,4	26,8	14,0	21,6	22,8	Ferdinand Bolstraat	100-104			
03305_A	1,5	17,4	32,9	54,5	32,5	23,0	14,7	17,3	19,1	Erste Jan Steenstraat	79-85	Ferdinand Bolstraat 104	gevel Erste Jan Steenstraat	
03305_B	4,5	17,4	32,7	54,9	32,5	23,3	14,8	17,6	19,4	Erste Jan Steenstraat	79-85	Ferdinand Bolstraat 104	gevel Erste Jan Steenstraat	
03305_C	7,5	17,5	32,7	54,3	32,7	23,6	15,1	18,0	19,8	Erste Jan Steenstraat	79-85	Ferdinand Bolstraat 104	gevel Erste Jan Steenstraat	
03305_D	10,5	18,0	33,3	54,2	33,1	24,6	15,7	18,2	20,3	Erste Jan Steenstraat	79-85	Ferdinand Bolstraat 104	gevel Erste Jan Steenstraat	
03305_E	13,5	18,3	34,2	53,8	33,7	25,1	16,6	18,9	20,5	Erste Jan Steenstraat	79-85	Ferdinand Bolstraat 104	gevel Erste Jan Steenstraat	
03400_A	1,5	16,9	26,8	54,1	25,0	24,3	10,4	17,5	21,1	Govert Flinkstraat	120-126	Ferdinand Bolstraat 73	gevel Govert Flinkstraat	
03400_B	4,5	17,3	26,9	54,5	25,3	24,5	10,5	18,0	21,6	Govert Flinkstraat	120-126	Ferdinand Bolstraat 73	gevel Govert Flinkstraat	
03400_C	7,5	17,7	27,2	54,3	26,1	24,9	10,8	18,7	22,3	Govert Flinkstraat	120-126	Ferdinand Bolstraat 73	gevel Govert Flinkstraat	
03400_D	10,5	18,3	28,2	53,9	27,6	25,8	11,6	19,4	23,2	Govert Flinkstraat	120-126	Ferdinand Bolstraat 73	gevel Govert Flinkstraat	
03400_E	13,5	19,3	29,7	53,4	28,8	27,0	12,7	19,7	23,7	Govert Flinkstraat	120-126	Ferdinand Bolstraat 73	gevel Govert Flinkstraat	
03400_F	16,5	20,6	30,6	53,0	29,4	30,0	13,4	19,5	24,1	Govert Flinkstraat	120-126	Ferdinand Bolstraat 73	gevel Govert Flinkstraat	
03410_A	1,5	17,5	32,7	51,1	30,0	24,0	12,8	18,0	20,3	Erste Jan Steenstraat	89-99	Ferdinand Bolstraat 85	gevel Erste Jan Steenstraat	
03410_B	4,5	17,4	32,4	50,9	30,1	24,1	13,0	18,2	20,4	Erste Jan Steenstraat	89-99	Ferdinand Bolstraat 85	gevel Erste Jan Steenstraat	
03410_C	7,5	17,9	32,6	52,3	30,3	24,3	13,4	18,7	21,1	Erste Jan Steenstraat	89-99	Ferdinand Bolstraat 85	gevel Erste Jan Steenstraat	
03410_D	10,5	18,3	33,1	52,1	30,6	24,7	14,1	19,2	21,6	Erste Jan Steenstraat	89-99	Ferdinand Bolstraat 85	gevel Erste Jan Steenstraat	
03410_E	13,5	18,9	33,8	51,8	31,2	25,2	14,6	19,5	22,3	Erste Jan Steenstraat	89-99	Ferdinand Bolstraat 85	gevel Erste Jan Steenstraat	
03410_F	16,5	22,3	34,9	51,5	31,7	25,3	15,2	19,0	22,7	Erste Jan Steenstraat	89-99	Ferdinand Bolstraat 85	gevel Erste Jan Steenstraat	
03411_A	1,5	13,1	39,6	59,5	28,1	26,9	19,5	11,9	22,7	Ferdinand Bolstraat	81-85			
03411_B	4,5	12,9	38,7	59,6	28,8	26,6	19,4	12,1	22,6	Ferdinand Bolstraat	81-85			
03411_C	7,5	13,1	39,1	59,2	29,5	26,4	19,3	12,6	22,7	Ferdinand Bolstraat	81-85			
03411_D	10,5	13,3	39,7	58,7	30,3	26,3	19,5	13,4	22,8	Ferdinand Bolstraat	81-85			
03411_E	13,5	13,4	40,3	58,1	31,1	26,5	19,6	13,9	22,7	Ferdinand Bolstraat	81-85			
03411_F	16,5	11,7	40,8	57,7	32,1	28,3	19,7	11,4	22,5	Ferdinand Bolstraat	81-85			
03412_A	1,5	13,9	39,4	59,7	28,0	25,8	14,4	13,0	21,8	Ferdinand Bolstraat	73-79			
03412_B	4,5	13,8	38,7	59,8	28,6	25,6	14,5	13,1	21,9	Ferdinand Bolstraat	73-79			
03412_C	7,5	14,0	38,7	59,3	29,4	25,4	14,8	13,5	22,1	Ferdinand Bolstraat	73-79			
03412_D	10,5	14,1	39,2	58,7	30,3	25,4	15,4	14,1	22,3	Ferdinand Bolstraat	73-79			
03412_E	13,5	14,1	39,8	58,2	31,2	25,7	16,1	14,7	22,3	Ferdinand Bolstraat	73-79			
03412_F	16,5	11,5	40,3	57,7	32,1	27,6	16,9	13,2	22,1	Ferdinand Bolstraat	73-79			
03413_A	1,5	13,7	37,9	59,8	28,1	21,1	13,8	13,1	17,8	Ferdinand Bolstraat	73			
03413_B	4,5	13,8	37,2	59,9	28,7	21,2	13,9	13,2	18,3	Ferdinand Bolstraat	73			
03413_C	7,5	14,1	37,1	59,4	29,5	21,4	14,2	13,6	19,0	Ferdinand Bolstraat	73			
03413_D	10,5	14,3	37,6	58,8	30,3	22,0	14,7	14,1	19,5	Ferdinand Bolstraat	73			
03413_E	13,5	14,5	38,1	58,2	31,2	23,3	15,8	14,7	19,7	Ferdinand Bolstraat	73			
03413_F	16,5	12,8	38,6	57,7	32,3	27,9	16,9	12,6	19,9	Ferdinand Bolstraat	73			
03603_A	1,5	28,8	24,0	20,8	15,7	31,1	6,5	50,8	24,2	Govert Flinkstraat	320-3263	Van Woustraat		

Naam	Hoogte	Lden					Van Hilligaert-straat	Van Woustraat	Wetering-schans	Adres conform bagviewer		Aanvullend adres conform bagviewer		Opmerking
		Amstedijk	Ceintuur- baan	Ferdinand Bolstraat	Hobbema- kade	Stadhouders- kade				Adres conform bagviewer	Aanvullend adres conform bagviewer			
03709_F	16,5	31,3	49,6	20,8	19,8	28,4	10,9	34,5	23,6	Tweede Jan van der Heijdenstraat	1-7	Sarphatipark 117	gevel Tweede Jan van der Heijdenstraat	
03710_C	7,5	12,7	48,8	24,3	23,3	26,0	11,8	19,8	21,4	Sarphatipark	107-117			
03710_D	10,5	13,2	49,4	24,2	23,7	26,5	11,9	19,9	21,2	Sarphatipark	107-117			
03710_E	13,5	15,5	49,7	24,2	23,9	28,7	12,0	19,9	21,2	Sarphatipark	107-117			
03710_F	16,5	17,6	49,9	24,0	24,3	30,8	11,9	20,0	21,2	Sarphatipark	107-117			
03800_A	1,5	33,1	25,7	20,4	15,4	29,3	6,1	50,8	23,6	Tweede Jan Steenstraat	42-52	Van Woustraat 47	gevel Tweede Jan Steenstraat	
03800_B	4,5	32,7	25,8	20,9	17,1	29,7	6,5	51,2	24,0	Tweede Jan Steenstraat	42-52	Van Woustraat 47	gevel Tweede Jan Steenstraat	
03800_C	7,5	32,3	26,3	21,4	17,9	30,3	6,8	51,1	24,5	Tweede Jan Steenstraat	42-52	Van Woustraat 47	gevel Tweede Jan Steenstraat	
03800_D	10,5	32,1	27,3	21,8	18,4	31,3	6,8	50,8	24,7	Tweede Jan Steenstraat	42-52	Van Woustraat 47	gevel Tweede Jan Steenstraat	
03800_E	13,5	32,4	28,4	22,0	19,1	32,5	6,8	50,4	25,1	Tweede Jan Steenstraat	42-52	Van Woustraat 47	gevel Tweede Jan Steenstraat	
03800_F	16,5	32,5	28,6	22,5	20,6	34,2	6,2	50,1	26,8	Tweede Jan Steenstraat	42-52	Van Woustraat 47	gevel Tweede Jan Steenstraat	
03810_A	1,5	34,7	39,0	19,9	17,3	26,4	7,5	51,2	22,5	Tweede Jan van der Heijdenstraat	41-47	Van Woustraat 65	gevel Tweede Jan van der Heijdenstraat	
03810_B	4,5	34,3	39,7	20,2	18,1	26,5	7,8	51,8	22,8	Tweede Jan van der Heijdenstraat	41-47	Van Woustraat 65	gevel Tweede Jan van der Heijdenstraat	
03810_C	7,5	33,9	40,6	20,5	18,9	26,6	7,9	51,6	23,3	Tweede Jan van der Heijdenstraat	41-47	Van Woustraat 65	gevel Tweede Jan van der Heijdenstraat	
03810_D	10,5	33,8	41,1	20,6	19,4	27,3	8,1	51,3	24,0	Tweede Jan van der Heijdenstraat	41-47	Van Woustraat 65	gevel Tweede Jan van der Heijdenstraat	
03810_E	13,5	34,1	41,2	20,6	19,6	28,3	8,1	50,8	24,7	Tweede Jan van der Heijdenstraat	41-47	Van Woustraat 65	gevel Tweede Jan van der Heijdenstraat	
03810_F	16,5	34,9	41,4	20,5	19,7	29,5	8,1	50,4	25,3	Tweede Jan van der Heijdenstraat	41-47	Van Woustraat 65	gevel Tweede Jan van der Heijdenstraat	
03811_A	1,5	21,3	41,9	22,5	18,7	32,8	7,9	57,3	28,3	Van Woustraat	59-65			
03811_B	4,5	21,2	42,8	22,9	19,7	32,4	8,3	57,3	28,1	Van Woustraat	59-65			
03811_C	7,5	21,2	43,8	23,3	21,0	32,1	8,7	56,8	28,0	Van Woustraat	59-65			
03811_D	10,5	21,2	44,4	23,5	22,0	32,6	9,1	56,2	27,8	Van Woustraat	59-65			
03811_E	13,5	21,5	44,5	23,6	22,9	33,3	9,3	55,7	27,7	Van Woustraat	59-65			
03811_F	16,5	21,1	44,6	23,8	23,8	33,9	9,3	55,1	27,6	Van Woustraat	59-65			
03812_A	1,5	22,1	39,6	22,8	18,4	34,8	8,7	57,1	29,9	Van Woustraat	51-57			
03812_B	4,5	21,9	40,2	23,3	19,4	34,2	9,2	57,2	29,7	Van Woustraat	51-57			
03812_C	7,5	21,9	41,0	23,7	20,5	34,0	9,8	56,8	29,5	Van Woustraat	51-57			
03812_D	10,5	21,8	41,8	23,9	21,5	34,5	10,8	56,3	29,3	Van Woustraat	51-57			
03812_E	13,5	22,0	42,3	24,1	22,3	35,1	11,8	55,7	29,1	Van Woustraat	51-57			
03812_F	16,5	21,4	42,5	24,4	23,2	36,0	11,7	55,2	29,3	Van Woustraat	51-57			
03813_A	1,5	22,2	38,1	22,9	18,4	36,0	8,4	56,9	30,4	Van Woustraat	47-49			
03813_B	4,5	22,0	37,6	23,4	19,2	35,4	8,7	57,1	30,1	Van Woustraat	47-49			
03813_C	7,5	22,0	38,2	23,8	20,2	35,3	9,1	56,7	29,9	Van Woustraat	47-49			
03813_D	10,5	22,0	39,0	24,1	21,3	35,8	9,5	56,2	29,6	Van Woustraat	47-49			
03813_E	13,5	22,4	39,7	24,3	22,2	36,4	10,2	55,6	29,5	Van Woustraat	47-49			
03813_F	16,5	23,4	40,1	24,4	23,4	37,2	10,1	55,1	30,0	Van Woustraat	47-49			
03902_A	1,5	57,7	34,1	15,8	11,5	43,4	4,8	26,1	21,7	Tweede Jan Steenstraat	102-114	Amstedijk 19	gevel Tweede Jan Steenstraat	
03902_B	4,5	58,5	33,9	16,1	12,1	43,2	5,3	25,7	21,7	Tweede Jan Steenstraat	102-114	Amstedijk 19	gevel Tweede Jan Steenstraat	
03902_C	7,5	58,3	34,3	16,4	12,9	43,3	6,1	25,3	21,9	Tweede Jan Steenstraat	102-114	Amstedijk 19	gevel Tweede Jan Steenstraat	
03902_D	10,5	58,1	34,8	17,0	13,5	43,6	6,9	25,2	22,4	Tweede Jan Steenstraat	102-114	Amstedijk 19	gevel Tweede Jan Steenstraat	
03902_E	13,5	57,8	35,4	18,0	14,1	44,0	7,2	25,8	23,7	Tweede Jan Steenstraat	102-114	Amstedijk 19	gevel Tweede Jan Steenstraat	
03902_F	16,5	57,5	35,9	18,7	15,6	44,5	6,3	26,0	25,4	Tweede Jan Steenstraat	102-114	Amstedijk 19	gevel Tweede Jan Steenstraat	
03903_A	1,5	65,4	41,3	8,2	7,5	46,3	-3,7	10,3	34,7	Amstedijk	19-21			
03903_B	4,5	65,3	41,5	8,4	7,6	46,2	-3,7	10,2	34,5	Amstedijk	19-21			
03903_C	7,5	65,0	42,1	8,8	7,6	46,5	-3,8	10,1	34,1	Amstedijk	19-21			
03903_D	10,5	64,5	42,6	9,7	7,7	46,9	-3,9	10,0	33,8	Amstedijk	19-21			
03903_E	13,5	63,9	43,1	12,4	7,7	47,4	-3,9	9,9	33,9	Amstedijk	19-21			
03903_F	16,5	63,3	43,2	13,2	7,8	47,8	-4,0	9,8	34,2	Amstedijk	19-21			
03904_A	1,5	65,6	42,6	9,3	7,6	45,7	-4,7	17,6	32,0	Amstedijk	22-23			
03904_B	4,5	65,6	43,1	9,6	7,7	45,6	-4,8	17,3	34,0	Amstedijk	22-23			
03904_C	7,5	65,3	43,7	9,9	7,7	45,4	-4,9	17,1	33,7	Amstedijk	22-23			
03904_D	10,5	64,6	44,3	10,3	7,8	46,0	-4,9	16,9	33,3	Amstedijk	22-23			
03904_E	13,5	64,0	44,4	11,0	7,8	46,4	-5,0	16,7	33,3	Amstedijk	22-23			
03904_F	16,5	63,4	44,5	12,6	7,9	46,8	-5,0	16,4	33,6	Amstedijk	22-23			
03905_A	1,5	65,7	43,5	10,2	7,8	45,3	-7,1	16,3	32,5	Amstedijk	25			
03905_B	4,5	65,7	44,2	10,5	7,9	44,9	-7,1	16,1	34,0	Amstedijk	25			
03905_C	7,5	65,2	45,0	10,8	7,9	45,0	-7,2	15,9	33,7	Amstedijk	25			
03905_D	10,5	64,6	45,4	11,2	8,0	45,3	-7,2	15,7	33,3	Amstedijk	25			
03905_E	13,5	64,8	45,4	11,8	8,0	45,7	-7,3	15,4	33,2	Amstedijk	25			
03905_F	16,5	63,6	45,5	13,2	8,1	46,2	-7,4	15,2	33,5	Amstedijk	25			
03906_A	1,5	60,5	41,5	18,0	15,8	24,7	3,4	25,8	20,5	Tweede Jan van der Heijdenstraat	101-109	Amstedijk 25	gevel Tweede Jan van der Heijdenstraat	
03906_B	4,5	60,6	42,1	18,4	15,9	24,7	3,5	25,5	20,8	Tweede Jan van der Heijdenstraat	101-109	Amstedijk 25	gevel Tweede Jan van der Heijdenstraat	
03906_C	7,5	60,3	42,9	18,8	16,4	24,8	3,7	25,3	21,3	Tweede Jan van der Heijdenstraat	101-109	Amstedijk 25	gevel Tweede Jan van der Heijdenstraat	
03906_D	10,5	59,9	43,3	19,6	17,0	25,5	3,9	25,3	22,1	Tweede Jan van der Heijdenstraat	101-109	Amstedijk 25	gevel Tweede Jan van der Heijdenstraat	
03906_E	13,5	59,5	43,5	20,3	17,5	27,0	4,2	25,6	23,0	Tweede Jan van der Heijdenstraat	101-109	Amstedijk 25	gevel Tweede Jan van der Heijdenstraat	
03906_F	16,5	59,0	43,6	20,5	17,8	33,0	4,4	26,0	27,1	Tweede Jan van der Heijdenstraat	101-109	Amstedijk 25	gevel Tweede Jan van der Heijdenstraat	
03907_A	1,5	50,8	31,5	18,8	15,8	25,8	3,4	27,2	21,1	Tweede Jan van der Heijdenstraat	89-99			
03907_B	4,5	52,5	31,6	19,3	16,6	25,7	3,5	26,9	21,4	Tweede Jan van der Heijdenstraat	89-99			
03907_C	7,5	52,6	32,0	20,0	17,3	25,9	3,7	26,7	22,0	Tweede Jan van der Heijdenstraat	89-99			
03907_D	10,5	52,4	32,4	20,7	17,7	26,5	4,0	26,5	22,0	Tweede Jan van der Heijdenstraat	89-99			
03907_E	13,5	52,4	33,0	21,0	17,9	27,8	4,1	27,4	23,4	Tweede Jan van der Heijdenstraat	89-99			
04001_A	1,5	48,6	31,1	17,2	12,7	27,9	5,9	28,3	22,1	Tweede Jan van der Heijdenstraat	74-90			
04001_B	4,5	50,1	30,9	17,6	13,2	27,9	6,1	27,8	22,5	Tweede Jan van der Heijdenstraat	74-90			
04001_C	7,5	50,6	31,1	18,4	13,8	28,5	6,5	27,5	23,1	Tweede Jan van der Heijdenstraat	74-90			
04001_D	10,5	50,6	31,7	19,4	14,3	29,7	6,8	27,9	24,1	Tweede Jan van der Heijdenstraat	74-90			
04001_E	13,5	50,5	32,3	20,2	14,7	31,4	7,4	28,5	24,6	Tweede Jan van der Heijdenstraat	74-90			
04002_A	1,5	56,8	35,8	16,5	11,8	39,7	5,8	25,8	21,6	Tweede Jan van der Heijdenstraat	92-98	Amstedijk 26	gevel Tweede Jan van der Heijdenstraat	
04002_B	4,5	57,8	36,6	16,9	12,4	39,3	6,4	25,4	22,2	Tweede Jan van der Heijdenstraat	92-98	Amstedijk 26	gevel Tweede Jan van der Heijdenstraat	
04002_C	7,5	57,3	37,3	17,5	13,0	39,0	7,0	25,1	22,2	Tweede Jan van der Heijdenstraat	92-98	Amstedijk 26	gevel Tweede Jan van der Heijdenstraat	
04002_D	10,5	57,4	37,9	18,4	13,6	39,0	7,8	25,3	23,0	Tweede Jan van der Heijdenstraat	92-98	Amstedijk 26	gevel Tweede Jan van der Heijdenstraat	
04002_E	13,5	57,2	38,1	19,5	14,5	39,4	8,1	25,9	24,2	Tweede Jan van der Heijdenstraat	92-98	Amstedijk 26	gevel Tweede Jan van der Heijdenstraat	
04003_A	1,5	65,9	45,6	10,4	5,8	44,4	-4,3	10,6	32,8	Amstedijk	26-27			
04003_B	4,5	65,8	46,8	10,7	5,9	43,9	-4,4	10,5	33,9	Amstedijk	26-27			
04003_C	7,5	65,3	47,5	11,0	6,1	43,9	-4,5	10,3	33,6	Amstedijk	26-27			

Naam	Hoogte	Amstedijk	Lden					Van Woustraat	Wetering- schans	Adres conform bagviewer	Aanvullend adres conform bagviewer	Opmerking
			Centuur- baan	Ferdinand Bolstraat	Hobbema- kade	Stadhouders- kade	Van Hilligaert- straat					
04105_D	10,5	33,2	49,7	14,8	11,8	32,7	0,3	19,1	26,6	Hemonystraat	58-62	
04105_E	13,5	33,9	49,6	15,6	13,2	33,3	0,4	19,6	26,5	Hemonystraat	58-62	
04105_F	16,5	34,8	49,5	17,1	14,9	34,5	0,3	20,0	26,9	Hemonystraat	58-62	
04106_A	1,5	32,7	54,2	13,1	8,8	32,5	-0,3	18,9	26,4	Hemonystraat	64-70	
04106_B	4,5	32,4	54,9	13,5	9,5	32,1	-0,1	18,6	26,3	Hemonystraat	64-70	
04106_C	7,5	32,6	59,8	14,1	10,7	31,8	0,5	18,5	26,2	Hemonystraat	64-70	
04106_D	10,5	33,1	54,6	14,9	11,9	31,9	1,4	18,6	26,2	Hemonystraat	64-70	
04106_E	13,5	33,9	54,3	15,8	13,4	32,6	3,0	19,0	26,3	Hemonystraat	64-70	
04106_F	16,5	36,1	54,0	17,0	15,7	34,4	3,2	19,9	26,6	Hemonystraat	64-70	
04107_A	1,5	43,7	60,5	22,4	16,8	27,0	3,2	34,4	24,8	Ceintuurbaan	233	gevel Ceintuurbaan
04107_B	4,5	43,5	60,7	22,6	17,2	27,1	3,2	33,5	24,9	Ceintuurbaan	233	gevel Ceintuurbaan
04107_C	7,5	44,1	60,5	22,7	17,4	27,2	3,2	33,7	25,0	Ceintuurbaan	233	gevel Ceintuurbaan
04107_D	10,5	44,8	60,1	22,8	17,7	27,6	3,1	34,3	25,1	Ceintuurbaan	233	gevel Ceintuurbaan
04107_E	13,5	45,4	59,7	22,9	17,8	28,4	3,1	34,9	25,4	Ceintuurbaan	233	gevel Ceintuurbaan
04107_F	16,5	45,6	59,8	23,8	17,5	31,1	3,1	35,4	26,1	Ceintuurbaan	233	gevel Ceintuurbaan
04108_A	1,5	42,5	60,7	20,4	17,3	25,9	3,6	34,5	22,1	Ceintuurbaan	223-231	
04108_B	4,5	41,7	61,0	20,8	17,6	26,1	3,7	34,8	22,6	Ceintuurbaan	223-231	
04108_C	7,5	42,1	60,8	21,2	17,9	26,3	3,7	35,5	23,1	Ceintuurbaan	223-231	
04108_D	10,5	42,6	60,4	21,5	18,5	26,7	3,7	36,3	23,8	Ceintuurbaan	223-231	
04108_E	13,5	43,2	60,0	21,7	19,0	27,6	3,7	37,0	24,5	Ceintuurbaan	223-231	
04108_F	16,5	43,9	59,5	21,3	18,7	29,4	3,7	37,0	26,4	Ceintuurbaan	223-231	
04109_A	1,5	40,2	60,9	20,9	17,5	26,1	4,1	36,6	22,7	Ceintuurbaan	211-221	
04109_B	4,5	39,5	61,3	21,3	17,9	26,2	4,2	37,5	23,3	Ceintuurbaan	211-221	
04109_C	7,5	39,1	61,1	21,6	18,1	26,6	4,2	38,4	24,0	Ceintuurbaan	211-221	
04109_D	10,5	39,9	60,7	21,7	18,7	27,0	4,1	39,2	24,6	Ceintuurbaan	211-221	
04109_E	13,5	40,3	60,3	21,8	19,1	27,6	4,1	39,3	25,2	Ceintuurbaan	211-221	
04109_F	16,5	40,9	59,9	20,7	18,6	29,0	4,1	39,3	24,9	Ceintuurbaan	211-221	
04110_A	1,5	38,2	61,8	22,7	17,7	26,7	4,4	40,7	23,0	Ceintuurbaan	199-209	
04110_B	4,5	37,6	61,9	22,8	18,0	27,1	4,4	42,1	23,7	Ceintuurbaan	199-209	
04110_C	7,5	37,2	61,6	22,9	18,3	27,6	4,4	43,1	24,4	Ceintuurbaan	199-209	
04110_D	10,5	37,5	61,1	22,9	19,1	28,0	4,4	43,2	24,9	Ceintuurbaan	199-209	
04110_E	13,5	37,9	60,6	22,8	19,4	28,5	4,3	43,2	25,3	Ceintuurbaan	199-209	
04110_F	16,5	38,7	60,2	22,1	19,3	29,5	4,3	43,2	23,6	Ceintuurbaan	199-209	
04111_A	1,5	37,2	61,9	23,3	18,4	26,5	6,0	48,0	22,8	Ceintuurbaan	191-197	Van Woustraat 83
04111_B	4,5	36,7	62,1	23,3	18,7	26,9	6,1	49,4	23,3	Ceintuurbaan	191-197	Van Woustraat 83
04111_C	7,5	36,3	61,7	23,3	18,9	27,5	6,1	49,5	23,8	Ceintuurbaan	191-197	Van Woustraat 83
04111_D	10,5	36,4	61,2	23,3	19,3	27,9	6,1	49,3	24,1	Ceintuurbaan	191-197	Van Woustraat 83
04111_E	13,5	36,7	60,7	23,2	19,8	28,5	6,1	49,1	24,1	Ceintuurbaan	191-197	Van Woustraat 83
04111_F	16,5	37,3	60,3	22,9	19,9	29,1	6,1	48,9	22,9	Ceintuurbaan	191-197	Van Woustraat 83
04112_A	1,5	21,8	56,0	22,8	17,7	30,0	8,0	57,1	22,5	Van Woustraat	75-83	
04112_B	4,5	21,6	56,7	23,1	19,2	29,8	8,2	57,2	22,8	Van Woustraat	75-83	
04112_C	7,5	21,9	56,7	23,1	20,0	29,7	8,8	56,8	23,0	Van Woustraat	75-83	
04112_D	10,5	21,7	56,5	23,6	20,9	29,7	9,6	56,1	23,2	Van Woustraat	75-83	
04112_E	13,5	22,8	56,2	23,7	21,7	30,2	10,6	55,5	23,5	Van Woustraat	75-83	
04112_F	16,5	25,1	56,0	24,1	22,5	31,0	11,0	55,0	23,4	Van Woustraat	75-83	
04113_A	1,5	22,3	50,0	22,5	17,9	32,2	8,5	57,4	26,3	Van Woustraat	69-73	
04113_B	4,5	22,1	51,6	22,9	18,5	31,9	8,7	57,5	26,2	Van Woustraat	69-73	
04113_C	7,5	21,9	51,9	23,3	19,7	31,6	9,1	56,9	26,2	Van Woustraat	69-73	
04113_D	10,5	21,9	51,8	23,5	21,0	31,7	9,7	56,3	26,3	Van Woustraat	69-73	
04113_E	13,5	22,1	51,7	23,7	21,9	32,2	10,3	55,7	26,4	Van Woustraat	69-73	
04113_F	16,5	22,6	51,6	23,9	22,5	33,0	10,4	55,2	26,6	Van Woustraat	69-73	
04114_A	1,5	22,1	45,4	22,5	18,4	30,9	8,5	57,7	25,9	Van Woustraat	67	Tweede Jan van der Heijdenstraat 42
04114_B	4,5	21,9	46,8	23,0	19,3	30,6	8,9	57,7	25,9	Van Woustraat	67	Tweede Jan van der Heijdenstraat 42
04114_C	7,5	21,8	47,7	23,5	20,5	30,3	9,3	57,1	25,9	Van Woustraat	67	Tweede Jan van der Heijdenstraat 42
04114_D	10,5	21,8	47,8	23,8	21,6	30,6	9,8	56,4	25,9	Van Woustraat	67	Tweede Jan van der Heijdenstraat 42
04114_E	13,5	22,3	47,7	24,0	22,4	31,1	10,4	55,8	26,0	Van Woustraat	67	Tweede Jan van der Heijdenstraat 42
04114_F	16,5	22,9	47,8	24,0	23,2	31,6	10,5	55,2	26,2	Van Woustraat	67	Tweede Jan van der Heijdenstraat 42
04202_B	4,5	31,0	33,8	21,1	17,8	27,0	6,5	49,8	21,8	Tweede Jan van der Heijdenstraat	22-40	Van Woustraat 74
04202_C	7,5	30,7	33,8	21,6	18,7	27,5	7,1	49,3	21,9	Tweede Jan van der Heijdenstraat	22-40	Van Woustraat 74
04202_D	10,5	30,5	33,9	22,1	19,9	28,5	7,8	49,5	22,7	Tweede Jan van der Heijdenstraat	22-40	Van Woustraat 74
04202_E	13,5	30,7	34,3	22,8	21,1	29,9	8,0	49,2	23,2	Tweede Jan van der Heijdenstraat	22-40	Van Woustraat 74
04202_F	16,5	30,9	35,0	23,1	22,4	31,6	8,0	48,9	24,2	Tweede Jan van der Heijdenstraat	22-40	Van Woustraat 74
04203_A	1,5	29,3	45,5	15,5	11,1	31,5	2,5	56,5	22,0	Van Woustraat	74-78	
04203_B	4,5	29,2	46,9	16,0	12,1	31,3	2,6	56,8	22,6	Van Woustraat	74-78	
04203_C	7,5	29,1	47,8	16,8	13,2	31,3	2,9	56,4	23,1	Van Woustraat	74-78	
04203_D	10,5	29,1	47,9	17,6	14,4	31,9	3,2	55,9	23,6	Van Woustraat	74-78	
04203_E	13,5	29,7	47,9	18,6	15,6	32,7	3,5	55,4	23,9	Van Woustraat	74-78	
04203_F	16,5	31,9	47,8	19,7	16,6	33,6	3,6	54,9	24,7	Van Woustraat	74-78	
04204_A	1,5	29,5	49,8	15,7	11,9	30,7	2,7	56,2	21,7	Van Woustraat	80-86	
04204_B	4,5	29,4	51,0	16,0	12,9	30,5	2,7	57,0	22,1	Van Woustraat	80-86	
04204_C	7,5	29,3	51,3	16,6	14,0	30,4	2,4	56,6	22,6	Van Woustraat	80-86	
04204_D	10,5	29,3	51,2	17,4	15,2	30,9	3,3	56,1	22,9	Van Woustraat	80-86	
04204_E	13,5	29,9	51,2	18,8	16,3	32,0	4,7	55,6	23,2	Van Woustraat	80-86	
04204_F	16,5	32,2	51,0	20,7	17,8	32,9	5,0	55,0	23,4	Van Woustraat	80-86	
04205_A	1,5	29,6	56,8	16,0	11,8	28,2	1,9	57,0	21,6	Van Woustraat	88-92	
04205_B	4,5	29,5	57,2	16,5	12,7	28,4	2,0	57,1	22,1	Van Woustraat	88-92	
04205_C	7,5	29,5	57,1	17,1	13,9	28,7	2,1	56,6	22,6	Van Woustraat	88-92	
04205_D	10,5	29,6	56,8	17,9	15,0	29,2	2,1	56,0	23,0	Van Woustraat	88-92	
04205_E	13,5	30,3	56,4	19,0	16,2	30,3	2,1	55,4	23,3	Van Woustraat	88-92	
04205_F	16,5	32,5	56,0	20,7	17,6	31,3	2,0	54,9	23,1	Van Woustraat	88-92	
04206_A	1,5	35,6	62,7	21,9	19,7	26,6	7,1	50,2	22,5	Ceintuurbaan	191	Van Woustraat 92
04206_B	4,5	35,2	62,8	22,1	20,0	27,0	7,4	51,0	22,9	Ceintuurbaan	191	Van Woustraat 92
04206_C	7,5	34,8	62,3	22,3	20,1	27,5	7,8	50,9	23,5	Ceintuurbaan	191	Van Woustraat 92
04206_D	10,5	34,6	61,8	22,3	20,2	27,9	8,1	50,6	23,8	Ceintuurbaan	191	Van Woustraat 92
04206_E	13,5	34,9	61,3	22,3	20,4	28,3	8,3	50,3	24,1	Ceintuurbaan	191	Van Woustraat 92
04206_F	16,5	35,8	60,8	22,2	20,2	28,9	8,8	49,8	24,2	Ceintuurbaan	191	Van Woustraat 92
04207_A	1,5	35,0	62,2	20,8	17,9	26,2	8,2	42,9	22,5	Ceintuurbaan	181-189	
04207_B	4,5	34,6	62,5	21,2	18,2	26,5	8,8	44,7	23,0	Ceintuurbaan	181-189	
04207_C	7,5	34,2	62,3	21,3	18,4	27,0	9,6	45,2	23,6	Ceintuurbaan	181-189	
04207_D	10,5	33,9	61,8	21,3	18,4	27,7	10,5	45,2	24,2	Ceintuurbaan	181-189	
04207_E	13,5	34,2	61,4	21,2	18,3	28,0	10,9	45,2	25,0	Ceintuurbaan	181-189	
04207_F	16,5	35,2	61,0	20,9	17,9	28,0	11,3	45,1	25,0	Ceintuurbaan	181-189	
04208_A	1,5	34,6	62,2	21,2	18,3	26,2	6,9	38,2	22,4	Ceintuurbaan	169-179	
04208_B	4,5	34,3	62,5	21,4	18,7	26,5	6,8	39,2	22,9	Ceintuurbaan	169-179	
04208_C	7,5	34,0	63,8	21,5	19,9	27,0	6,8	40,3	23,4	Ceintuurbaan	169-179	
04208_D	10,5	33,7	61,9	21,1	18,8	27,6	6,7	40,9	23,9	Ceintuurbaan	169-179	
04208_E	13,5	33,8	61,4	21,5	18,8	27,8	6,6	40,9	24,3	Ceintuurbaan	169-179	
04208_F	16,5	34,7	61,0	20,7	18,5	27,6	6,6	40,8	23,8	Ceintuurbaan	169-179	
04209_A	1,5	32,9	62,2	20,8	18,3	26,2	7,1	35,0	21,9	Ceintuurbaan	159-167	
04209_B	4,5	32,6	62,5	20,9	18,7							

Naam	Hoogte	Lden					Wetering- schans	Adres conform bagwiewer	Aanvullend adres conform bagwiewer	Opmerking
		Amstedijk	Centuur- baan	Ferdinand Bolstraat	Hobbema- kade	Van Hilligaert- straat				
04311_B	4,5	12,6	45,6	59,8	28,5	20,6	20,9	13,0	17,7	Ferdinand Bolstraat 93
04311_C	7,5	12,9	46,7	59,3	29,4	21,1	20,8	13,8	18,1	Ferdinand Bolstraat 93
04311_D	10,5	13,2	47,0	58,8	30,3	21,8	20,9	14,6	18,4	Ferdinand Bolstraat 93
04311_E	13,5	13,6	47,1	58,3	31,2	23,2	21,0	15,3	18,6	Ferdinand Bolstraat 93
04311_F	16,5	10,9	47,0	57,8	33,4	25,3	21,1	13,8	18,0	Ferdinand Bolstraat 93
04312_A	1,5	14,0	42,3	59,4	28,0	20,2	20,7	13,2	16,8	Ferdinand Bolstraat 91-93
04312_B	4,5	13,9	43,2	59,6	28,6	20,4	20,5	13,5	17,2	Ferdinand Bolstraat 91-93
04312_C	7,5	14,2	44,1	59,2	29,6	20,9	20,4	14,1	17,6	Ferdinand Bolstraat 91-93
04312_D	10,5	14,4	44,9	58,7	30,5	21,6	20,5	14,7	18,0	Ferdinand Bolstraat 91-93
04312_E	13,5	14,8	45,0	58,2	31,3	22,8	20,8	15,3	18,2	Ferdinand Bolstraat 91-93
04312_F	16,5	15,0	45,0	57,8	32,1	25,0	21,9	13,6	18,4	Ferdinand Bolstraat 91-93
04313_A	1,5	14,1	40,7	59,3	28,1	27,2	20,2	12,9	19,4	Ferdinand Bolstraat 87-89
04313_B	4,5	14,2	41,2	59,5	28,8	27,0	20,0	13,1	19,6	Ferdinand Bolstraat 87-89
04313_C	7,5	14,6	41,9	59,1	29,8	26,8	19,9	13,7	19,8	Ferdinand Bolstraat 87-89
04313_D	10,5	14,6	42,7	58,6	30,6	26,8	20,0	14,2	20,0	Ferdinand Bolstraat 87-89
04313_E	13,5	15,0	43,2	58,1	31,2	26,9	20,1	14,5	20,1	Ferdinand Bolstraat 87-89
04313_F	16,5	11,3	43,2	57,6	31,9	28,3	20,3	12,4	20,2	Ferdinand Bolstraat 87-89
04400_A	1,5	17,3	38,6	54,1	33,7	22,5	13,8	17,9	19,3	Eerste Jan van der Heijdenstraat 88-100
04400_B	4,5	17,6	39,3	54,7	33,4	22,6	14,0	18,3	19,6	Eerste Jan van der Heijdenstraat 88-100
04400_C	7,5	18,0	40,1	54,5	33,1	23,1	14,5	19,0	20,1	Eerste Jan van der Heijdenstraat 88-100
04400_D	10,5	18,7	40,8	54,1	33,0	24,0	15,0	19,6	20,6	Eerste Jan van der Heijdenstraat 88-100
04400_E	13,5	19,1	40,8	53,6	33,5	25,2	15,4	20,2	21,1	Eerste Jan van der Heijdenstraat 88-100
04400_F	16,5	19,8	41,0	53,2	33,9	27,1	15,5	20,0	21,5	Eerste Jan van der Heijdenstraat 88-100
04404_A	1,5	21,7	49,8	20,7	16,0	24,7	9,3	23,0	24,7	Sarphatipark 22-26
04404_B	4,5	22,5	50,5	21,1	16,7	25,2	9,8	23,4	21,1	Sarphatipark 22-26
04404_C	7,5	23,0	51,2	21,2	17,0	25,5	9,9	23,5	21,2	Sarphatipark 22-26
04404_D	10,5	24,3	51,5	21,3	17,2	25,7	9,9	23,4	21,2	Sarphatipark 22-26
04404_E	13,5	25,6	51,6	21,5	17,4	26,0	9,8	23,4	21,2	Sarphatipark 22-26
04405_A	1,5	22,9	51,7	21,0	16,4	24,8	9,5	23,2	20,5	Sarphatipark 28-32
04405_B	4,5	23,5	53,0	21,3	17,0	25,4	9,9	23,6	20,8	Sarphatipark 28-32
04405_C	7,5	23,8	53,4	21,4	17,3	25,7	10,0	23,6	20,8	Sarphatipark 28-32
04405_D	10,5	24,9	53,5	21,4	17,7	25,9	10,1	23,6	20,8	Sarphatipark 28-32
04405_E	13,5	26,2	53,6	21,5	18,1	26,2	10,2	23,6	20,7	Sarphatipark 28-32
04406_A	1,5	24,9	55,8	20,2	17,3	24,7	9,5	25,5	20,7	Sarphatipark 34-38
04406_B	4,5	25,3	56,7	20,4	18,0	25,2	9,7	25,8	20,9	Sarphatipark 34-38
04406_C	7,5	25,5	56,7	20,5	18,2	25,6	9,8	25,7	21,0	Sarphatipark 34-38
04406_D	10,5	26,3	56,6	20,5	18,5	26,1	9,6	25,7	21,1	Sarphatipark 34-38
04406_E	13,5	27,3	56,5	20,5	19,4	26,5	9,5	25,6	21,1	Sarphatipark 34-38
04407_A	1,5	26,2	62,4	35,5	29,7	23,3	12,7	22,6	19,8	gevel Ceintuurbaan 155 Sarphatipark 38
04407_B	4,5	26,1	62,6	34,9	29,7	23,6	12,9	22,5	20,3	gevel Ceintuurbaan 155 Sarphatipark 38
04407_C	7,5	26,1	62,2	34,4	29,7	23,7	13,1	22,5	20,8	gevel Ceintuurbaan 155 Sarphatipark 38
04407_D	10,5	26,3	61,8	34,1	29,5	24,2	13,2	22,5	21,2	gevel Ceintuurbaan 155 Sarphatipark 38
04407_E	13,5	27,2	61,3	35,3	29,4	24,4	13,4	22,6	21,3	gevel Ceintuurbaan 155 Sarphatipark 38
04408_A	1,5	23,9	61,9	37,1	30,1	23,1	13,4	22,3	19,8	Ceintuurbaan 149-153
04408_B	4,5	23,8	62,3	36,4	30,1	23,3	13,6	22,3	20,2	Ceintuurbaan 149-153
04408_C	7,5	23,8	62,1	36,1	30,1	23,5	13,9	22,3	20,6	Ceintuurbaan 149-153
04408_D	10,5	24,4	61,7	36,6	29,9	23,7	14,0	22,3	21,0	Ceintuurbaan 149-153
04408_E	13,5	25,4	61,3	37,1	29,8	24,1	14,1	22,4	21,2	Ceintuurbaan 149-153
04409_A	1,5	23,6	61,9	38,6	29,9	23,4	14,6	21,0	19,8	Ceintuurbaan 135-147
04409_B	4,5	23,6	62,3	37,7	29,9	23,7	14,8	21,1	20,3	Ceintuurbaan 135-147
04409_C	7,5	23,9	62,1	37,9	29,9	23,9	15,0	21,2	20,7	Ceintuurbaan 135-147
04409_D	10,5	23,9	61,7	38,5	29,8	24,2	15,2	21,3	21,2	Ceintuurbaan 135-147
04409_E	13,5	24,8	61,4	39,0	29,7	24,2	15,7	21,4	21,3	Ceintuurbaan 135-147
04410_A	1,5	23,1	62,2	39,6	32,3	22,9	15,2	20,8	19,8	Ceintuurbaan 121-133
04410_B	4,5	23,2	62,5	40,2	32,2	23,1	15,4	20,9	20,2	Ceintuurbaan 121-133
04410_C	7,5	23,3	62,3	41,0	32,2	23,3	15,6	20,9	20,5	Ceintuurbaan 121-133
04410_D	10,5	24,2	61,9	41,8	32,0	23,6	16,0	21,0	20,9	Ceintuurbaan 121-133
04410_E	13,5	25,1	61,5	42,3	31,9	23,6	16,3	21,0	21,1	Ceintuurbaan 121-133
04411_A	1,5	22,4	63,4	43,8	32,8	23,7	15,8	21,5	19,5	Ceintuurbaan 105-119
04411_B	4,5	22,4	63,7	45,0	32,7	23,1	16,0	21,6	19,9	Ceintuurbaan 105-119
04411_C	7,5	22,5	62,5	46,2	32,6	23,6	16,5	21,7	20,3	Ceintuurbaan 105-119
04411_D	10,5	22,5	62,1	46,4	32,4	24,2	17,1	21,8	20,5	Ceintuurbaan 105-119
04411_E	13,5	22,8	61,7	46,3	32,3	24,4	17,9	21,9	20,8	Ceintuurbaan 105-119
04412_A	1,5	21,9	63,0	52,1	33,9	22,5	16,4	20,0	19,0	Ceintuurbaan 91-103
04412_B	4,5	21,9	63,2	53,5	33,8	22,9	16,6	20,2	19,4	Ferdinand Bolstraat 113
04412_C	7,5	21,9	62,9	53,6	33,6	23,6	16,9	20,4	19,7	Ferdinand Bolstraat 113
04412_D	10,5	22,0	62,4	53,5	33,4	24,2	17,4	20,7	20,0	Ferdinand Bolstraat 113
04412_E	13,5	22,2	62,0	53,4	33,5	24,5	18,5	20,9	20,1	Ferdinand Bolstraat 113
04413_A	1,5	13,1	57,4	60,2	27,7	19,2	12,5	12,1	16,9	Ferdinand Bolstraat 109-113
04413_B	4,5	13,4	58,4	60,4	28,2	19,2	12,6	12,4	17,1	Ferdinand Bolstraat 109-113
04413_C	7,5	13,7	58,4	60,0	29,0	19,5	12,6	12,6	17,5	Ferdinand Bolstraat 109-113
04413_D	10,5	14,1	58,2	59,6	29,9	20,2	12,8	12,9	17,7	Ferdinand Bolstraat 109-113
04413_E	13,5	14,7	58,0	59,1	31,0	22,8	13,3	13,3	17,8	Ferdinand Bolstraat 109-113
04414_A	1,5	13,7	52,3	60,0	27,4	19,6	17,4	14,1	16,8	Ferdinand Bolstraat 101-107
04414_B	4,5	14,0	53,9	60,2	27,8	19,6	17,4	14,3	16,9	Ferdinand Bolstraat 101-107
04414_C	7,5	14,4	54,1	59,8	28,7	19,9	17,6	14,7	17,3	Ferdinand Bolstraat 101-107
04414_D	10,5	14,8	54,0	59,3	29,7	20,7	18,0	15,2	17,6	Ferdinand Bolstraat 101-107
04414_E	13,5	15,9	53,9	58,9	30,6	23,0	18,3	15,3	17,7	Ferdinand Bolstraat 101-107
04415_A	1,5	13,5	48,4	59,9	27,6	19,7	17,0	13,5	16,3	Ferdinand Bolstraat 97-99
04415_B	4,5	13,8	50,0	60,0	28,2	19,7	17,1	13,7	16,7	Eerste Jan van der Heijdenstraat 88
04415_C	7,5	14,2	50,7	59,6	29,1	20,2	17,4	14,4	17,4	Eerste Jan van der Heijdenstraat 88
04415_D	10,5	14,6	50,7	59,0	29,9	20,8	17,8	15,3	17,9	Eerste Jan van der Heijdenstraat 88
04415_E	13,5	15,2	50,7	58,5	30,8	22,6	18,2	16,0	18,2	Eerste Jan van der Heijdenstraat 88
04503_A	1,5	17,3	30,1	53,6	28,9	22,8	14,5	17,5	19,3	Eerste Jan Steenstraat 72-80
04503_B	4,5	17,6	30,0	54,2	29,0	23,1	14,6	18,0	19,7	Eerste Jan Steenstraat 72-80
04503_C	7,5	18,0	30,2	54,1	29,4	23,6	14,9	18,5	20,3	Eerste Jan Steenstraat 72-80
04503_D	10,5	18,3	30,9	53,7	30,4	24,5	15,5	19,0	21,1	Eerste Jan Steenstraat 72-80
04503_E	13,5	18,7	31,9	53,3	31,3	25,7	16,5	19,1	21,8	Eerste Jan Steenstraat 72-80
04504_A	1,5	19,2	40,4	60,0	22,3	24,2	13,6	20,1	21,7	Ferdinand Bolstraat 104-106
04504_B	4,5	19,4	40,9	60,0	23,1	24,5	13,8	20,4	21,9	Ferdinand Bolstraat 104-106
04504_C	7,5	19,7	41,6	59,4	23,7	24,9	13,9	20,9	22,1	Ferdinand Bolstraat 104-106
04504_D	10,5	20,1	42,4	58,8	24,4	25,6	14,0	21,3	22,2	Ferdinand Bolstraat 104-106
04504_E	13,5	21,0	43,0	58,2	25,2	26,7	14,3	21,5	22,4	Ferdinand Bolstraat 104-106
04505_A	1,5	19,4	42,0	60,0	22,6	24,1	13,4	19,9	21,1	Ferdinand Bolstraat 108-110
04505_B	4,5	19,5	42,8	60,0	23,3	24,3	13,5	20,3	21,4	Ferdinand Bolstraat 108-110
04505_C	7,5	19,8	43,7	59,5	23,8	24,8	13,6	20,8	21,7	Ferdinand Bolstraat 108-110
04505_D	10,5	20,3	44,5	58,9	24,4	25,6	13,7	21,4	22,0	Ferdinand Bolstraat 108-110
04505_E	13,5	21,0	44,8	58,3	25,3	26,8	13,9	21,7	22,3	Ferdinand Bolstraat 108-110
04506_A	1,5	19,6	43,7	59,7	22,2	23,9	13,7	20,1	20,9	Ferdinand Bolstraat 112-118
04506_B	4,5	19,8	44,7	59,8	22,7	24,3	13,7	20,5	21,2	Ferdinand Bolstraat 112-118
04506_C	7,5	20,2	45,8	59,3	23,0	24,9	13,8	21,0	21,3	Ferdinand Bolstraat 112-118
04506_D	10,5	20,6	46,3	58,8	23,4	25,7	13,9	21,6	21,5	Ferdinand Bolstraat 112-118
04506_E	13,5	21,3	46,3	58,2	23,9	26,7	14,1	21,9	21,6	Ferdinand Bolstraat 112-118
04507_A	1,5	17,7	34,9	50,4	24,1	24,7	16,2	17,4	17,8	Eerste Jan van der Heijdenstraat 111-117
04507_B	4,5	18,0	42,1	53,1	32,4	22,0	16,2	17,7	18,1	Ferdinand Bolstraat 111-117
04507_C	7,5	18,4	43,1	53,8	32,3	22,7	16,5	18,2	18,5	Eerste Jan van der Heijdenstraat 111-117
04507_D	10,5	19,0	43,7	53,5	32,5	23,8	17,0	18,6	18,9	Eerste Jan van der Heijdenstraat 111-117
04507_E	13,5	20,0	43,8	53,1	33,1</					

Naam	Hoogte	Amstedijk	Lden				Van Hilligaert-straat	Van Woustraat	Wetering-schans	Adres conform bagviewer	Aanvullend adres conform bagviewer	Opmerking
			Centuurbaan	Ferdinand Bolstraat	Hobbema-kade	Stadhouders-kade						
04608_C	7,5	22,0	63,9	44,3	37,3	21,8	18,4	20,1	18,2	Centuurbaan	63-71	
04608_D	10,5	22,2	63,6	45,0	37,7	22,6	18,6	20,4	18,8	Centuurbaan	63-71	
04608_E	13,5	23,3	63,2	45,0	38,2	23,2	19,0	20,9	19,2	Centuurbaan	63-71	
04609_A	1,5	21,5	63,5	39,9	39,3	20,7	18,6	18,0	17,3	Centuurbaan	55-61	
04609_B	4,5	21,5	64,0	40,6	39,0	21,0	18,7	18,2	17,7	Centuurbaan	55-61	
04609_C	7,5	21,6	63,9	41,4	38,7	21,4	18,9	18,4	18,2	Centuurbaan	55-61	
04609_D	10,5	21,8	63,5	42,2	39,2	22,0	19,3	18,7	18,6	Centuurbaan	55-61	
04609_E	13,5	23,2	63,2	42,6	39,7	22,5	19,9	19,3	19,2	Centuurbaan	55-61	
04610_A	1,5	12,7	58,1	29,8	32,9	17,1	18,1	10,2	14,4	Dusartstraat	9-11	gevel Dusartstraat
04610_B	4,5	13,0	59,0	29,0	33,1	17,2	18,2	10,6	14,8	Dusartstraat	9-11	Centuurbaan 55
04610_C	7,5	13,5	59,1	29,4	33,6	17,5	18,7	11,2	15,2	Dusartstraat	9-11	Centuurbaan 55
04610_D	10,5	14,2	58,9	30,0	34,7	18,0	19,4	11,9	15,4	Dusartstraat	9-11	Centuurbaan 55
04610_E	13,5	15,5	58,7	31,0	35,8	18,6	20,1	13,6	16,0	Dusartstraat	9-11	Centuurbaan 55
04611_A	1,5	11,5	51,9	24,2	29,0	17,7	17,3	12,3	15,2	Dusartstraat	3-7	
04611_B	4,5	11,9	53,7	24,0	29,2	17,8	17,2	12,7	15,9	Dusartstraat	3-7	
04611_C	7,5	12,7	53,9	24,1	31,4	18,1	17,5	13,4	16,6	Dusartstraat	3-7	
04611_D	10,5	13,5	53,8	24,4	32,9	18,6	18,3	14,2	16,9	Dusartstraat	3-7	
04611_E	13,5	14,2	53,7	24,8	34,3	19,0	19,1	14,9	17,1	Dusartstraat	3-7	
04612_B	4,5	11,9	49,5	23,8	30,3	17,7	16,8	11,2	15,9	Dusartstraat	1	Eerste Jan van der Heijdenstraat 56
04612_C	7,5	12,4	50,3	24,0	31,4	18,2	17,2	11,8	16,6	Dusartstraat	1	Eerste Jan van der Heijdenstraat 56
04612_D	10,5	13,0	50,3	24,3	32,9	18,8	18,0	12,9	17,2	Dusartstraat	1	Eerste Jan van der Heijdenstraat 56
04612_E	13,5	13,7	50,2	24,7	34,3	19,2	19,0	14,5	17,3	Dusartstraat	1	Eerste Jan van der Heijdenstraat 56
04700_A	1,5	14,9	35,4	31,1	31,0	20,6	14,3	15,0	18,1	Eerste Jan Steenstraat	2-8	Ruysdaalkade 151
04700_B	4,5	15,3	35,1	30,6	32,8	21,0	14,5	15,5	18,6	Eerste Jan Steenstraat	2-8	Ruysdaalkade 151
04700_C	7,5	15,7	34,7	30,3	33,5	21,6	14,9	16,0	19,2	Eerste Jan Steenstraat	2-8	Ruysdaalkade 151
04700_D	10,5	16,1	34,5	30,6	33,6	22,3	15,8	16,4	20,0	Eerste Jan Steenstraat	2-8	Ruysdaalkade 151
04700_E	13,5	16,2	35,0	31,1	33,6	23,6	17,6	16,8	20,8	Eerste Jan Steenstraat	2-8	Ruysdaalkade 151
04707_C	7,5	16,9	41,6	30,2	49,3	21,6	17,4	15,7	18,5	Eerste Jan van der Heijdenstraat	27-43	Ruysdaalkade 169
04707_D	10,5	18,0	42,4	30,5	49,6	22,5	18,4	16,2	19,5	Eerste Jan van der Heijdenstraat	27-43	Ruysdaalkade 169
04707_E	13,5	20,7	43,1	30,9	49,7	23,0	20,9	17,1	20,0	Eerste Jan van der Heijdenstraat	27-43	Ruysdaalkade 169
04708_A	1,5	6,5	45,2	17,6	54,3	20,1	13,5	11,1	10,5	Ruysdaalkade	161-169	
04708_B	4,5	6,7	45,7	17,3	55,5	19,9	14,1	11,9	10,7	Ruysdaalkade	161-169	
04708_C	7,5	7,1	46,5	17,1	56,2	19,7	15,3	12,6	10,9	Ruysdaalkade	161-169	
04708_D	10,5	8,1	47,1	16,9	56,3	19,6	17,0	13,0	11,1	Ruysdaalkade	161-169	
04708_E	13,5	10,5	47,4	16,7	56,3	19,4	20,3	13,2	11,2	Ruysdaalkade	161-169	
04709_A	1,5	5,3	45,2	17,8	54,4	24,9	26,2	5,5	17,2	Ruysdaalkade	151-159	
04709_B	4,5	5,5	45,4	17,7	55,8	24,8	25,9	5,6	17,2	Ruysdaalkade	151-159	
04709_C	7,5	5,7	46,0	17,5	56,4	24,6	25,6	5,8	17,4	Ruysdaalkade	151-159	
04709_D	10,5	6,0	46,7	17,3	56,6	24,4	25,4	6,3	18,3	Ruysdaalkade	151-159	
04709_E	13,5	7,8	47,1	17,2	56,6	24,3	25,6	7,1	18,7	Ruysdaalkade	151-159	
04800_A	1,5	15,7	38,1	29,3	53,7	24,5	17,6	15,4	17,4	Eerste Jan van der Heijdenstraat	2-28	
04800_B	4,5	16,1	38,4	29,1	54,8	24,5	17,7	15,9	17,9	Eerste Jan van der Heijdenstraat	2-28	
04800_C	7,5	16,6	39,0	28,8	55,1	24,7	17,9	16,5	18,4	Eerste Jan van der Heijdenstraat	2-28	
04800_D	10,5	17,1	39,7	28,9	55,2	25,0	18,3	17,0	18,9	Eerste Jan van der Heijdenstraat	2-28	
04800_E	13,5	18,5	40,2	29,3	55,2	25,4	20,1	17,6	19,4	Eerste Jan van der Heijdenstraat	2-28	
04803_A	1,5	18,1	49,1	29,8	25,4	22,4	16,0	18,4	19,8	Dusartstraat	2	Eerste Jan van der Heijdenstraat 54
04803_B	4,5	18,3	50,7	29,7	26,1	22,6	16,1	19,0	20,3	Dusartstraat	2	Eerste Jan van der Heijdenstraat 54
04803_C	7,5	18,6	51,3	30,0	27,0	22,9	16,2	19,6	20,8	Dusartstraat	2	Eerste Jan van der Heijdenstraat 54
04803_D	10,5	19,3	51,3	30,6	28,1	23,8	16,3	20,5	21,2	Dusartstraat	2	Eerste Jan van der Heijdenstraat 54
04803_E	13,5	20,7	51,3	31,3	29,2	25,1	16,4	21,0	22,1	Dusartstraat	2	Eerste Jan van der Heijdenstraat 54
04804_A	1,5	18,0	53,7	29,9	26,0	21,8	16,1	18,1	19,3	Dusartstraat	6-10	
04804_B	4,5	18,2	54,5	29,9	26,5	22,0	16,2	18,6	19,8	Dusartstraat	6-10	
04804_C	7,5	18,6	54,6	30,1	27,3	22,5	16,3	19,2	20,3	Dusartstraat	6-10	
04804_D	10,5	19,2	54,5	30,7	28,4	23,4	16,5	20,1	20,7	Dusartstraat	6-10	
04804_E	13,5	20,1	54,4	31,6	29,5	25,0	16,6	20,8	21,1	Dusartstraat	6-10	
04805_A	1,5	18,3	58,5	35,3	29,9	22,2	16,1	18,7	19,2	Dusartstraat	12-16	Centuurbaan 53
04805_B	4,5	18,5	59,3	34,6	29,9	22,6	16,0	19,1	19,7	Dusartstraat	12-16	Centuurbaan 53
04805_C	7,5	18,9	59,3	35,0	30,1	23,2	16,1	19,6	20,1	Dusartstraat	12-16	Centuurbaan 53
04805_D	10,5	19,2	59,2	35,2	30,7	24,0	16,2	20,0	20,4	Dusartstraat	12-16	Centuurbaan 53
04805_E	13,5	20,9	59,9	36,6	31,5	25,2	16,3	21,0	20,8	Dusartstraat	12-16	Centuurbaan 53
04806_A	1,5	21,1	63,5	39,6	40,5	19,9	18,8	17,6	16,3	Centuurbaan	49-53	
04806_B	4,5	21,2	64,0	38,6	40,1	20,3	18,8	17,7	16,7	Centuurbaan	49-53	
04806_C	7,5	21,4	63,8	39,1	40,1	20,9	19,0	17,8	17,1	Centuurbaan	49-53	
04806_D	10,5	21,8	63,5	39,8	40,6	21,6	19,5	18,0	17,5	Centuurbaan	49-53	
04806_E	13,5	23,1	63,1	40,5	41,2	22,4	20,2	18,5	17,8	Centuurbaan	49-53	
04807_A	1,5	20,8	63,6	38,5	41,9	19,8	19,3	17,5	16,4	Centuurbaan	37-47	
04807_B	4,5	20,8	64,1	37,7	41,4	20,3	19,4	17,7	16,8	Centuurbaan	37-47	
04807_C	7,5	20,9	63,9	37,8	41,6	20,9	19,6	18,0	17,2	Centuurbaan	37-47	
04807_D	10,5	21,2	63,8	38,1	42,3	21,7	20,2	18,2	17,6	Centuurbaan	37-47	
04807_E	13,5	22,2	63,2	39,0	42,9	22,5	21,1	18,8	17,9	Centuurbaan	37-47	
04807_F	16,5	23,2	62,8	39,6	43,5	23,3	23,6	19,2	17,5	Centuurbaan	37-47	
04808_A	1,5	20,3	63,6	36,9	44,1	19,7	19,1	17,3	16,7	Centuurbaan	21-35	
04808_B	4,5	20,4	64,2	36,2	43,7	20,1	19,2	17,5	17,2	Centuurbaan	21-35	
04808_C	7,5	20,6	64,0	36,8	44,3	20,6	19,4	17,8	17,7	Centuurbaan	21-35	
04808_D	10,5	21,0	63,7	36,3	45,0	21,1	20,1	18,2	18,3	Centuurbaan	21-35	
04808_E	13,5	22,4	63,3	36,8	45,7	21,5	21,5	18,8	18,9	Centuurbaan	21-35	
04809_A	1,5	20,0	63,7	34,7	46,6	20,3	18,8	17,0	16,9	Centuurbaan	11-19	
04809_B	4,5	20,1	64,2	34,1	47,5	20,8	18,9	17,2	17,5	Centuurbaan	11-19	
04809_C	7,5	20,2	64,0	33,6	48,3	21,5	19,2	17,5	18,2	Centuurbaan	11-19	
04809_D	10,5	20,4	63,6	33,8	49,1	22,2	20,2	17,9	18,7	Centuurbaan	11-19	
04809_E	13,5	21,3	63,2	34,2	49,5	22,5	22,3	18,4	18,8	Centuurbaan	11-19	
04810_A	1,5	18,3	64,2	34,3	49,3	19,9	30,7	14,8	16,9	Centuurbaan	1-9	Ruysdaalkade 185
04810_B	4,5	18,4	64,5	33,8	50,3	20,3	30,3	15,2	17,4	Centuurbaan	1-9	Ruysdaalkade 185
04810_C	7,5	18,6	64,1	33,4	51,2	21,0	29,8	15,7	18,1	Centuurbaan	1-9	Ruysdaalkade 185
04810_D	10,5	19,0	63,7	33,3	51,8	21,6	29,7	16,3	18,6	Centuurbaan	1-9	Ruysdaalkade 185
04810_E	13,5	19,5	63,2	33,6	52,1	22,1	30,2	17,2	19,6	Centuurbaan	1-9	Ruysdaalkade 185
04810_F	16,5	21,5	62,7	33,9	52,3	21,9	32,3	17,9	16,5	Centuurbaan	1-9	Ruysdaalkade 185
04811_A	1,5	9,4	59,6	16,0	55,2	21,8	34,8	8,2	7,6	Ruysdaalkade	181-185	
04811_B	4,5	9,6	60,2	15,8	56,4	21,7	34,4	8,5	7,6	Ruysdaalkade	181-185	
04811_C	7,5	9,8	60,1	15,7	56,9	21,7	33,9	9,1	7,7	Ruysdaalkade	181-185	
04811_D	10,5	10,3	59,7	15,6	57,1	21,6	33,8	9,5	8,1	Ruysdaalkade	181-185	
04811_E	13,5	12,5	59,3	15,5	57,1	21,6	34,1	10,6	8,6	Ruysdaalkade	181-185	
04811_F	16,5	14,0	58,9	15,8	57,1	21,5	34,5	11,3	8,7	Ruysdaalkade	181-185	
04812_A	1,5	11,0	54,7	21,8	55,8	20,6	34,6	7,9	5,6	Ruysdaalkade	173-179	
04812_B	4,5	11,2	55,8	21,7	56,8	20,4	34,3	7,9	5,6	Ruysdaalkade	173-179	
04812_C	7,5	11,5	56,0	21,1	57,1	20,2	33,7	7,9	5,7	Ruysdaalkade	173-179	
04812_D	10,5	12,5	56,0	20,8	57,3	20,0	33,5	7,8	5,7	Ruysdaalkade	173-179	
04812_E	13,5	14,4	55,9	20,6	57,3	19,8	33,7	7,8	5,8	Ruysdaalkade	173-179	
04813_A	1,5	10,7	51,6	16,9	56,0	20,9	33,4	8,4	8,3	Eerste Jan van der Heijdenstraat	2	gevel Ruysdaalkade
04813_B	4,5	10,8	53,0	16,7	57,1	20						

Naam	Hoogte	Lden								Adres conform bagviewer	Aanvullend adres conform bagviewer	Opmerking
		Amsteldijk	Ceintuurbaan	Ferdinand Bolstraat	Hobbema-kade	Stadhouders-kade	Van Hilligaertstraat	Van Woustraat	Weteringschans			
04910_D	10,5	10,2	52,8	16,6	56,4	11,8	37,4	10,5	8,3	Ruysdaelkade	199-203	
04910_E	13,5	11,2	53,0	16,7	56,5	11,9	37,9	12,5	8,4	Ruysdaelkade	199-203	
04911_A	1,5	8,9	53,4	25,5	54,9	8,4	37,0	6,9	8,6	Ruysdaelkade	193-197	
04911_B	4,5	9,0	54,6	25,1	56,0	8,3	36,4	6,8	8,7	Ruysdaelkade	193-197	
04911_C	7,5	9,2	54,9	24,8	56,4	8,1	36,2	6,8	8,9	Ruysdaelkade	193-197	
04911_D	10,5	9,4	55,9	24,4	56,6	7,9	36,5	6,7	8,9	Ruysdaelkade	193-197	
04911_E	13,5	11,0	55,1	24,1	56,7	7,7	36,9	6,6	9,0	Ruysdaelkade	193-197	
04912_A	1,5	7,5	57,0	17,0	54,7	20,1	36,1	9,4	10,2	Ruysdaelkade	187-191	
04912_B	4,5	7,7	58,1	16,8	56,0	19,9	35,5	9,7	10,1	Ruysdaelkade	187-191	
04912_C	7,5	7,8	58,1	16,6	56,5	19,7	35,1	10,2	10,1	Ruysdaelkade	187-191	
04912_D	10,5	8,2	58,1	16,3	56,7	19,5	35,4	10,8	10,0	Ruysdaelkade	187-191	
04912_E	13,5	10,4	57,9	16,1	56,8	19,3	35,8	12,2	10,0	Ruysdaelkade	187-191	
05000_A	1,5	16,5	64,1	39,8	38,2	20,4	16,0	17,4	17,5	Ceintuurbaan	240-248	
05000_B	4,5	17,0	64,4	40,5	37,8	20,9	16,3	17,8	18,0	Ceintuurbaan	240-248	
05000_C	7,5	17,5	64,7	41,3	37,7	21,6	16,8	18,3	18,4	Ceintuurbaan	240-248	
05000_D	10,5	18,0	63,7	42,1	38,2	22,4	17,5	18,6	18,8	Ceintuurbaan	240-248	
05000_E	13,5	19,7	63,3	42,5	38,8	23,3	17,9	18,9	19,2	Ceintuurbaan	240-248	
05000_F	16,5	19,7	62,9	42,5	39,3	24,6	17,9	18,7	19,4	Ceintuurbaan	240-248	
05001_A	1,5	16,9	64,2	43,0	36,4	20,8	16,6	19,2	17,6	Ceintuurbaan	250-258	
05001_B	4,5	17,3	64,6	44,0	36,1	21,1	16,7	19,5	18,0	Ceintuurbaan	250-258	
05001_C	7,5	17,6	64,3	45,1	35,9	21,8	16,9	19,8	18,5	Ceintuurbaan	250-258	
05001_D	10,5	17,9	63,9	45,7	36,4	22,5	17,0	20,1	19,0	Ceintuurbaan	250-258	
05001_E	13,5	18,7	63,4	45,7	36,9	23,7	18,0	20,3	19,4	Ceintuurbaan	250-258	
05001_F	16,5	19,6	63,0	45,7	37,4	25,8	18,4	19,9	21,2	Ceintuurbaan	250-258	
05002_A	1,5	17,5	64,5	47,8	35,3	21,7	16,6	19,7	18,1	Ceintuurbaan	260-270	
05002_B	4,5	18,0	64,7	49,5	35,2	22,3	16,6	20,0	18,5	Ceintuurbaan	260-270	
05002_C	7,5	18,6	64,4	50,0	35,0	23,1	16,7	20,3	18,9	Ceintuurbaan	260-270	
05002_D	10,5	20,4	63,9	49,9	35,1	23,9	16,9	20,6	19,3	Ceintuurbaan	260-270	
05002_E	13,5	21,2	63,4	49,9	35,6	24,7	17,1	20,8	19,4	Ceintuurbaan	260-270	
05002_F	16,5	21,1	63,0	49,8	36,2	25,4	17,2	20,5	19,4	Ceintuurbaan	260-270	
05003_A	1,5	17,9	64,1	57,5	33,7	21,4	16,9	21,7	18,1	Ceintuurbaan	272-278	
05003_B	4,5	18,2	64,3	57,6	33,6	21,8	17,0	21,8	18,3	Ceintuurbaan	272-278	
05003_C	7,5	18,5	64,3	57,3	33,5	22,4	17,2	22,0	18,4	Ceintuurbaan	272-278	
05003_D	10,5	18,7	63,4	56,8	33,5	23,1	17,4	22,1	19,2	Ceintuurbaan	272-278	
05003_E	13,5	19,6	63,0	56,2	33,8	24,2	17,4	22,1	19,7	Ceintuurbaan	272-278	
05003_F	16,5	19,5	62,5	55,6	34,3	25,5	17,4	22,0	19,9	Ceintuurbaan	272-278	
05004_A	1,5	19,7	57,8	64,3	22,3	22,7	16,2	20,8	19,7	Ferdinand Bolstraat	140-142	gevel Ferdinand Bolstraat
05004_B	4,5	19,9	58,4	63,9	22,8	23,2	16,2	21,2	19,9	Ferdinand Bolstraat	140-142	gevel Ferdinand Bolstraat
05004_C	7,5	20,3	58,3	63,0	23,6	23,8	16,2	21,6	20,0	Ferdinand Bolstraat	140-142	gevel Ferdinand Bolstraat
05004_D	10,5	20,8	58,1	62,1	24,4	24,5	16,2	22,0	20,1	Ferdinand Bolstraat	140-142	gevel Ferdinand Bolstraat
05004_E	13,5	21,9	57,8	61,4	25,4	25,5	16,2	22,3	20,5	Ferdinand Bolstraat	140-142	gevel Ferdinand Bolstraat
05004_F	16,5	25,1	57,6	60,3	26,5	26,0	15,5	22,8	20,7	Ferdinand Bolstraat	140-142	gevel Ferdinand Bolstraat
05005_A	1,5	19,1	51,6	64,5	22,6	22,0	16,3	20,3	19,2	Ferdinand Bolstraat	146-150	gevel Ferdinand Bolstraat
05005_B	4,5	19,4	53,3	64,1	23,1	22,3	16,3	20,8	19,5	Ferdinand Bolstraat	146-150	
05005_C	7,5	19,9	53,5	63,2	23,9	22,9	16,3	21,4	19,7	Ferdinand Bolstraat	146-150	
05005_D	10,5	20,6	53,4	62,4	24,8	23,8	16,1	21,9	19,8	Ferdinand Bolstraat	146-150	
05005_E	13,5	21,4	53,3	61,7	25,7	24,5	16,3	22,3	19,9	Ferdinand Bolstraat	146-150	
05005_F	16,5	23,1	53,2	61,1	24,9	25,0	15,4	22,7	20,3	Ferdinand Bolstraat	146-150	
05006_A	1,5	19,2	47,4	64,8	22,3	21,6	15,9	20,1	18,7	Ferdinand Bolstraat	152-156	
05006_B	4,5	19,5	49,9	64,3	22,7	22,0	15,9	20,5	19,0	Ferdinand Bolstraat	152-156	
05006_C	7,5	19,9	49,8	63,2	23,3	22,5	15,9	21,1	19,2	Ferdinand Bolstraat	152-156	
05006_D	10,5	20,4	49,8	62,3	23,7	23,4	16,1	21,6	19,4	Ferdinand Bolstraat	152-156	
05006_E	13,5	21,6	49,7	61,6	24,2	24,5	16,8	21,8	19,6	Ferdinand Bolstraat	152-156	
05006_F	16,5	23,8	49,7	60,9	23,4	25,0	17,6	22,0	19,8	Ferdinand Bolstraat	152-156	
05007_A	1,5	17,7	35,5	57,6	31,7	19,3	19,1	17,0	15,3	Van Ostadestraat	89-95	gevel Van Ostadestraat
05007_B	4,5	17,9	36,2	57,9	31,5	19,6	19,1	17,3	15,8	Van Ostadestraat	89-95	gevel Van Ostadestraat
05007_C	7,5	18,3	37,0	57,7	31,4	20,2	19,1	17,7	16,5	Van Ostadestraat	89-95	gevel Van Ostadestraat
05007_D	10,5	18,8	37,8	57,3	31,5	21,2	19,4	18,2	16,9	Van Ostadestraat	89-95	gevel Van Ostadestraat
05007_E	13,5	19,7	38,0	56,8	31,9	22,3	20,4	19,3	17,3	Van Ostadestraat	89-95	gevel Van Ostadestraat
05007_F	16,5	23,2	38,3	56,3	32,4	22,6	22,7	19,9	16,8	Van Ostadestraat	89-95	gevel Van Ostadestraat
05008_A	1,5	17,9	30,4	49,6	34,1	20,0	19,1	17,2	15,9	Van Ostadestraat	71-87	gevel Van Ostadestraat
05008_B	4,5	18,4	30,9	49,7	33,9	20,6	19,3	17,7	16,5	Van Ostadestraat	71-87	
05008_C	7,5	19,1	31,5	49,7	33,9	21,9	19,7	18,1	17,1	Van Ostadestraat	71-87	
05008_D	10,5	20,2	32,0	49,6	34,2	23,0	20,8	19,1	17,7	Van Ostadestraat	71-87	
05011_C	7,5	13,0	49,4	28,7	30,6	16,8	20,5	11,8	15,6	Dusartstraat	25-29	
05011_D	10,5	13,7	49,4	29,2	32,2	17,4	21,2	12,6	16,0	Dusartstraat	25-29	
05011_E	13,5	15,0	49,4	29,9	33,9	18,0	22,2	14,2	16,3	Dusartstraat	25-29	
05012_A	1,5	12,5	51,1	24,2	29,0	16,6	19,6	12,9	15,1	Dusartstraat	17-23	
05012_B	4,5	12,7	52,8	29,4	30,4	16,7	19,6	12,7	15,6	Dusartstraat	17-23	
05012_C	7,5	13,3	53,1	24,1	30,5	16,9	19,9	13,3	16,0	Dusartstraat	17-23	
05012_D	10,5	14,0	53,1	24,6	32,1	17,0	20,7	14,3	16,3	Dusartstraat	17-23	
05012_E	13,5	14,6	53,0	25,3	33,8	17,3	22,0	15,5	16,7	Dusartstraat	17-23	
05013_A	1,5	11,9	58,0	27,6	29,4	15,5	19,2	11,9	14,1	Dusartstraat	13-15	gevel Dusartstraat
05013_B	4,5	12,2	58,9	26,9	29,9	15,6	19,2	12,2	14,8	Dusartstraat	13-15	gevel Dusartstraat
05013_C	7,5	12,6	58,9	27,2	30,9	15,6	19,5	12,8	15,4	Dusartstraat	13-15	gevel Dusartstraat
05013_D	10,5	13,2	58,7	27,8	32,4	15,6	20,1	13,8	15,9	Dusartstraat	13-15	gevel Dusartstraat
05013_E	13,5	13,9	58,4	28,5	34,3	15,8	21,2	15,3	16,3	Dusartstraat	13-15	gevel Dusartstraat
05013_F	16,5	13,4	58,2	28,1	36,6	16,6	22,9	11,2	16,2	Dusartstraat	13-15	gevel Dusartstraat
05100_A	1,5	17,6	63,3	57,6	32,2	21,7	15,6	21,6	18,9	Ceintuurbaan	280-288	
05100_B	4,5	18,0	63,5	57,6	32,1	22,2	15,6	21,7	19,3	Ceintuurbaan	280-288	
05100_C	7,5	18,5	63,1	57,2	32,1	23,0	15,8	21,9	19,7	Ceintuurbaan	280-288	
05100_D	10,5	19,3	62,6	56,6	32,2	23,8	16,1	22,1	20,0	Ceintuurbaan	280-288	
05100_E	13,5	23,0	62,2	56,0	32,4	25,8	16,1	22,2	20,5	Ceintuurbaan	280-288	
05101_A	1,5	18,2	62,2	47,3	31,6	22,0	15,7	21,4	19,0	Ceintuurbaan	290-308	
05101_B	4,5	18,6	62,6	49,0	31,6	22,4	15,9	21,5	19,3	Ceintuurbaan	290-308	
05101_C	7,5	19,3	62,4	49,8	31,6	22,9	16,2	21,7	20,7	Ceintuurbaan	290-308	
05101_D	10,5	19,9	62,1	49,6	31,5	23,6	16,5	21,9	20,1	Ceintuurbaan	290-308	
05101_E	13,5	20,1	61,7	49,5	31,6	24,4	17,0	22,0	20,5	Ceintuurbaan	290-308	
05102_A	1,5	18,7	62,2	40,6	30,8	22,9	15,7	21,8	18,6	Ceintuurbaan	310-324	
05102_B	4,5	19,1	62,5	41,4	30,9	23,5	16,1	21,8	18,8	Ceintuurbaan	310-324	
05102_C	7,5	19,6	62,3	42,3	30,9	24,3	16,6	21,9	19,2	Ceintuurbaan	310-324	
05102_D	10,5	20,2	61,9	43,1	30,9	24,9	17,1	22,0	19,8	Ceintuurbaan	310-324	
05102_E	13,5	21,9	61,5	43,4	31,0	25,6	17,3	22,0	20,5	Ceintuurbaan	310-324	
05103_A	1,5	19,2	62,2	38,6	29,8	22,9	15,7	23,9	19,0	Ceintuurbaan	326-344	
05103_B	4,5	19,5	62,5	37,7	30,0	23,4	16,0	23,8	19,4	Ceintuurbaan	326-344	
05103_C	7,5	19,9	62,3	38,0	30,2	24,0	16,5	23,7	19,8	Ceintuurbaan	326-344	
05103_D	10,5	21,6	61,9	38,6	30,3	24,5	16,7	23,6	20,3	Ceintuurbaan	326-344	
05103_E	13,5	22,8	61,4	39,2	30,3	25,2	16,9	23,4	20,6	Ceintuurbaan	326-344	
05104_A	1,5	20,1	62,6	36,6	28,0	24,1	15,7	23,1	19,8	Ceintuurbaan	346-354	
05104_B												

Naam	Hoogte	Lden					Wetering-	Adres conform bagwiev	Aanvullend adres conform bagwiev	Opmerking			
		Amstedijk	Centuur- baan	Ferdinand Bolstraat	Hobbema- kade	Stadhouders- kade					Van Hilligaert- straat	Van Woustraat	Wetering- schans
05117_E	13,5	16,3	57,7	61,4	30,4	21,1	23,2	15,8	17,3	Ferdinand Bolstraat	115	Centuurbaan 280	gevel Ferdinand Bolstraat
05200_A	1,5	23,3	62,0	35,8	29,1	24,6	15,4	23,3	20,0	Sarphatipark	40-44		
05200_B	4,5	23,3	62,1	35,3	29,3	25,0	15,8	23,3	20,5	Sarphatipark	40-44		
05200_C	7,5	23,3	61,7	34,8	29,4	25,4	16,1	23,1	20,7	Sarphatipark	40-44		
05200_D	10,5	23,5	61,1	35,1	29,6	26,1	16,2	22,9	20,9	Sarphatipark	40-44		
05200_E	13,5	24,9	60,6	35,5	29,6	27,0	16,2	22,7	21,1	Sarphatipark	40-44		
05200_F	16,5	25,1	60,1	35,9	29,1	28,3	16,0	22,7	21,2	Sarphatipark	40-44		
05201_A	1,5	24,2	61,4	33,9	27,9	24,6	14,8	24,1	20,1	Sarphatipark	46-58		
05201_B	4,5	24,2	61,6	33,5	28,1	25,1	15,2	24,1	20,4	Sarphatipark	46-58		
05201_C	7,5	24,1	61,3	33,0	28,3	25,5	15,4	23,9	20,6	Sarphatipark	46-58		
05201_D	10,5	24,1	60,8	33,1	28,5	26,4	15,4	23,7	20,7	Sarphatipark	46-58		
05201_E	13,5	25,0	60,4	33,5	28,7	28,1	15,3	23,5	20,7	Sarphatipark	46-58		
05202_A	1,5	26,3	60,9	33,6	28,7	24,6	13,4	25,3	20,2	Sarphatipark	60-72		
05202_B	4,5	26,2	61,2	33,2	28,8	25,1	13,8	25,1	20,6	Sarphatipark	60-72		
05202_C	7,5	26,7	60,9	32,9	28,9	25,6	13,8	24,9	20,7	Sarphatipark	60-72		
05202_D	10,5	26,0	60,5	32,5	29,0	26,6	13,8	24,6	21,0	Sarphatipark	60-72		
05202_E	13,5	26,0	60,1	32,8	29,1	29,0	13,8	24,4	21,1	Sarphatipark	60-72		
05203_A	1,5	28,8	60,7	30,6	28,4	25,3	11,7	26,3	20,4	Sarphatipark	74-90		
05203_B	4,5	28,7	61,0	30,3	28,5	25,8	12,1	26,0	20,8	Sarphatipark	74-90		
05203_C	7,5	28,5	60,7	30,0	28,5	26,3	12,2	25,6	20,9	Sarphatipark	74-90		
05203_D	10,5	28,4	60,4	29,6	28,5	27,7	12,2	25,3	21,0	Sarphatipark	74-90		
05203_E	13,5	28,3	60,0	29,7	28,6	29,8	12,1	25,3	21,3	Sarphatipark	74-90		
05204_A	1,5	29,0	60,6	28,6	27,0	25,4	10,7	27,9	20,7	Sarphatipark	92-110		
05204_B	4,5	28,8	60,9	28,4	27,1	26,0	11,1	27,1	21,1	Sarphatipark	92-110		
05204_C	7,5	28,7	60,7	28,1	27,1	26,6	11,1	27,0	21,3	Sarphatipark	92-110		
05204_D	10,5	28,5	60,4	27,9	27,1	28,7	11,1	26,7	21,4	Sarphatipark	92-110		
05204_E	13,5	28,4	60,0	27,7	27,2	29,5	11,1	27,0	21,7	Sarphatipark	92-110		
05205_A	1,5	31,9	60,6	27,4	24,9	25,2	10,2	31,2	20,6	Sarphatipark	112-126		
05205_B	4,5	31,7	61,0	27,3	25,2	25,9	10,6	30,6	21,1	Sarphatipark	112-126		
05205_C	7,5	31,4	60,7	27,1	25,3	26,7	10,7	30,0	21,2	Sarphatipark	112-126		
05205_D	10,5	31,2	60,4	26,9	25,4	28,4	10,7	30,3	21,3	Sarphatipark	112-126		
05205_E	13,5	31,0	60,0	26,7	25,5	29,1	10,7	30,7	21,4	Sarphatipark	112-126		
05206_A	1,5	33,2	60,7	26,9	24,6	26,1	9,5	31,9	20,7	Sarphatipark	128-134		
05206_B	4,5	32,9	61,0	26,8	24,9	26,9	9,9	31,2	21,2	Sarphatipark	128-134		
05206_C	7,5	32,7	60,8	26,7	25,0	28,1	10,0	30,8	21,3	Sarphatipark	128-134		
05206_D	10,5	32,5	60,5	26,6	25,1	30,8	9,9	31,2	21,4	Sarphatipark	128-134		
05206_E	13,5	32,2	60,1	26,5	25,2	31,8	9,9	31,7	21,5	Sarphatipark	128-134		
05206_F	16,5	32,1	59,7	26,5	25,5	32,4	9,9	32,2	21,5	Sarphatipark	128-134		
05207_A	1,5	34,1	60,6	25,4	24,6	26,4	9,0	33,5	20,8	Sarphatipark	136-140		
05207_B	4,5	33,8	61,0	25,4	24,8	27,2	9,3	32,7	21,2	Sarphatipark	136-140		
05207_C	7,5	33,5	60,9	25,4	24,9	28,3	9,4	32,6	21,5	Sarphatipark	136-140		
05207_D	10,5	33,4	60,8	25,4	25,0	30,8	9,4	32,2	21,7	Sarphatipark	136-140		
05207_E	13,5	33,0	60,2	25,4	25,0	31,7	9,4	33,8	21,9	Sarphatipark	136-140		
05208_A	1,5	27,6	54,5	17,9	13,7	25,5	8,7	27,0	20,9	Tweede Sweelinkstraat	2-8	Sarphatipark 140	gevel Tweede Sweelinkstraat
05208_B	4,5	27,5	55,5	18,2	14,4	26,0	8,8	27,0	21,4	Tweede Sweelinkstraat	2-8	Sarphatipark 140	gevel Tweede Sweelinkstraat
05208_C	7,5	27,5	55,6	18,8	15,2	26,7	9,1	27,0	21,8	Tweede Sweelinkstraat	2-8	Sarphatipark 140	gevel Tweede Sweelinkstraat
05208_D	10,5	27,6	55,4	19,4	16,3	27,6	9,2	27,3	22,0	Tweede Sweelinkstraat	2-8	Sarphatipark 140	gevel Tweede Sweelinkstraat
05208_E	13,5	28,3	55,2	20,2	17,6	28,3	9,2	27,9	22,3	Tweede Sweelinkstraat	2-8	Sarphatipark 140	gevel Tweede Sweelinkstraat
05209_B	4,5	29,7	49,3	18,3	15,6	25,3	8,0	30,5	20,8	Tweede Sweelinkstraat	10-18		
05209_C	7,5	29,7	49,8	18,7	16,8	26,3	7,7	30,7	21,4	Tweede Sweelinkstraat	10-18		
05209_D	10,5	29,7	49,8	19,3	17,5	27,4	7,8	31,1	21,8	Tweede Sweelinkstraat	10-18		
05209_E	13,5	30,2	49,8	20,3	19,6	28,0	7,7	31,6	21,9	Tweede Sweelinkstraat	10-18		
05219_A_B	4,5	15,9	48,9	28,5	23,1	21,1	16,2	15,1	18,0	Van Ostadestraat	149		gevel Tweede van der Helststraat
05219_A_C	7,5	16,1	49,4	28,7	23,8	21,1	16,4	15,3	18,3	Van Ostadestraat	149		gevel Tweede van der Helststraat
05219_A_D	10,5	16,4	49,4	29,1	25,1	21,4	17,0	15,6	18,7	Van Ostadestraat	149		gevel Tweede van der Helststraat
05219_A_E	13,5	16,9	49,4	29,6	26,4	22,2	17,7	16,1	18,9	Van Ostadestraat	149		gevel Tweede van der Helststraat
05219_A_F	16,5	17,3	49,4	30,6	27,6	22,6	18,6	17,1	18,7	Van Ostadestraat	149		gevel Tweede van der Helststraat
05220_A_A	1,5	15,9	48,6	28,5	22,2	20,7	16,1	15,2	18,2	Van Ostadestraat	149		gevel Tweede van der Helststraat
05220_A_B	4,5	16,0	50,3	28,6	23,2	20,7	16,2	15,4	18,6	Van Ostadestraat	149		gevel Tweede van der Helststraat
05220_A_C	7,5	16,4	50,6	28,7	23,8	20,8	16,5	15,8	18,9	Van Ostadestraat	149		gevel Tweede van der Helststraat
05220_A_D	10,5	17,6	50,6	29,1	25,1	21,2	17,0	16,3	19,3	Van Ostadestraat	149		gevel Tweede van der Helststraat
05220_A_E	13,5	22,2	50,5	29,6	26,4	22,0	17,8	17,0	19,6	Van Ostadestraat	149		gevel Tweede van der Helststraat
05220_A_F	16,5	22,5	50,5	30,7	27,4	22,9	18,2	18,8	19,5	Van Ostadestraat	149		gevel Tweede van der Helststraat
05221_A	1,5	15,8	54,3	28,4	23,5	21,1	16,4	15,1	19,1	Tweede van der Helststraat	1	Sarphatipark 40	gevel Tweede van der Helststraat
05221_B	4,5	15,8	55,2	28,4	24,0	21,1	16,6	15,3	19,4	Tweede van der Helststraat	1	Sarphatipark 40	gevel Tweede van der Helststraat
05221_C	7,5	15,9	55,3	28,5	24,6	21,2	16,8	15,7	19,8	Tweede van der Helststraat	1	Sarphatipark 40	gevel Tweede van der Helststraat
05221_D	10,5	16,2	55,1	28,8	25,6	21,4	17,0	16,1	20,0	Tweede van der Helststraat	1	Sarphatipark 40	gevel Tweede van der Helststraat
05221_E	13,5	17,0	54,9	29,5	26,6	22,7	17,3	16,6	20,2	Tweede van der Helststraat	1	Sarphatipark 40	gevel Tweede van der Helststraat
05221_F	16,5	16,9	54,7	30,1	27,6	23,4	17,1	16,5	19,9	Tweede van der Helststraat	1	Sarphatipark 40	gevel Tweede van der Helststraat
05300_A	1,5	33,0	61,8	24,4	24,2	26,0	8,5	34,7	20,4	Ceintuurbaan	356-362		
05300_B	4,5	32,7	62,0	24,5	24,3	26,7	8,9	33,7	20,8	Ceintuurbaan	356-362		
05300_C	7,5	32,4	61,8	24,5	24,4	27,6	9,2	34,2	21,2	Ceintuurbaan	356-362		
05300_D	10,5	32,2	61,4	24,6	24,6	29,7	9,4	34,8	21,5	Ceintuurbaan	356-362		
05300_E	13,5	32,0	60,9	24,7	25,1	30,5	9,9	35,5	21,8	Ceintuurbaan	356-362		
05301_A	1,5	33,5	62,4	26,4	23,0	25,2	8,4	35,1	19,8	Ceintuurbaan	364-374		
05301_B	4,5	33,2	62,6	26,3	23,2	25,6	8,7	35,8	20,4	Ceintuurbaan	364-374		
05301_C	7,5	32,9	62,3	26,2	23,6	26,3	9,0	36,6	21,0	Ceintuurbaan	364-374		
05301_D	10,5	32,6	61,8	26,1	24,2	27,1	9,4	37,2	21,1	Ceintuurbaan	364-374		
05301_E	13,5	32,4	61,4	26,2	25,4	28,1	9,6	37,8	21,7	Ceintuurbaan	364-374		
05302_A	1,5	34,5	62,6	25,7	20,9	25,5	7,9	38,7	20,5	Ceintuurbaan	376-384		
05302_B	4,5	34,2	62,8	25,6	21,4	25,8	8,5	39,8	21,0	Ceintuurbaan	376-384		
05302_C	7,5	33,8	62,5	25,6	21,9	26,5	9,1	41,0	21,7	Ceintuurbaan	376-384		
05302_D	10,5	33,5	62,0	25,7	22,4	27,3	9,5	41,3	22,2	Ceintuurbaan	376-384		
05302_E	13,5	33,5	61,5	25,7	23,3	28,5	9,6	41,3	22,6	Ceintuurbaan	376-384		
05303_A	1,5	36,0	63,2	23,4	21,0	25,8	7,4	44,5	20,7	Ceintuurbaan	386-392		
05303_B	4,5	35,5	63,2	23,5	21,4	26,2	7,9	45,4	21,2	Ceintuurbaan	386-392		
05303_C	7,5	35,2	63,7	23,1	21,7	26,8	8,5	46,7	21,8	Ceintuurbaan	386-392		
05303_D	10,5	34,8	62,1	23,8	22,2	27,8	8,9	46,7	22,3	Ceintuurbaan	386-392		
05303_E	13,5	35,0	61,6	24,0	22,8	29,0	9,0	46,3	22,7	Ceintuurbaan	386-392		
05304_A	1,5	37,2	63,1	23,3	20,5	25,7	7,6	52,0	20,9	Ceintuurbaan	394-400		
05304_B	4,5	36,7	63,1	23,4	20,9	26,1	8,0	52,3	21,3	Ceintuurbaan	394-400		
05304_C	7,5	36,3	62,5	23,5	21,3	26,7	8,4	52,1	21,9	Ceintuurbaan	394-400		
05304_D	10,5	36,0	61,9	23,7	21,8	27,6	8,7	51,7	22,4	Ceintuurbaan	394-400		
05304_E	13,5	36,3	61,4	23,8	22,4	28,6	8,7	51,3	22,8	Ceintuurbaan	394-400		
05305_A	1,5	30,5	56,9	15,7	10,9	30,7	5,1	57					

Naam	Hoogte	Lden					Van Woustraat	Wetering- schans	Adres conform bagviewer	Aanvullend adres conform bagviewer	Opmerking	
		Amstedijk	Ceintuur- baan	Ferdinand Bolstraat	Hobbema- kade	Stadhouders- kade						Van Hilligaert- straat
05408_B	4,5	30,0	41,4	15,5	14,2	26,2	4,9	57,0	19,4	Van Woustraat	116-118	
05408_C	7,5	30,0	42,3	15,9	15,3	26,7	5,1	56,6	20,1	Van Woustraat	116-118	
05408_D	10,5	30,2	43,1	16,5	16,8	27,4	5,4	56,0	20,4	Van Woustraat	116-118	
05408_E	13,5	31,2	43,3	17,6	17,5	28,0	4,2	55,5	21,0	Van Woustraat	116-118	
05409_A	1,5	30,2	29,3	19,8	16,0	24,4	5,2	50,1	20,0	Van Ostadestraat	301	gevel Van Ostadestraat
05409_B	4,5	29,9	29,2	20,2	15,9	24,6	5,2	50,9	20,4	Van Ostadestraat	301	gevel Van Ostadestraat
05409_C	7,5	29,7	29,4	20,7	17,9	25,1	5,1	50,8	21,0	Van Ostadestraat	301	gevel Van Ostadestraat
05409_D	10,5	29,7	29,9	21,2	18,5	26,1	5,0	50,4	21,9	Van Ostadestraat	301	gevel Van Ostadestraat
05409_E	13,5	30,4	30,5	21,4	18,5	27,1	4,9	50,1	22,4	Van Ostadestraat	301	gevel Van Ostadestraat
05500_A	1,5	37,8	61,7	25,4	20,5	25,8	7,5	49,9	21,2	Ceintuurbaan	402-416	
05500_B	4,5	37,3	61,9	25,4	20,9	26,2	7,7	50,8	21,7	Ceintuurbaan	402-416	
05500_C	7,5	36,8	61,6	25,3	21,2	26,8	8,0	50,7	22,2	Ceintuurbaan	402-416	
05500_D	10,5	36,8	61,1	25,3	21,5	27,5	8,2	50,4	22,8	Ceintuurbaan	402-416	
05500_E	13,5	37,1	60,7	25,3	22,1	28,3	8,3	50,1	23,3	Ceintuurbaan	402-416	
05501_A	1,5	40,2	63,0	23,5	19,9	26,3	6,3	40,8	23,3	Ceintuurbaan	418-432	
05501_B	4,5	39,6	61,4	23,5	20,2	26,7	6,6	42,2	21,6	Ceintuurbaan	418-432	
05501_C	7,5	39,2	61,2	23,6	20,6	27,3	7,0	43,2	22,1	Ceintuurbaan	418-432	
05501_D	10,5	39,5	60,8	23,8	21,0	28,0	7,3	43,3	22,4	Ceintuurbaan	418-432	
05501_E	13,5	39,9	60,4	24,0	21,5	28,8	7,4	43,4	22,7	Ceintuurbaan	418-432	
05502_A	1,5	42,5	60,9	20,7	18,9	26,5	5,4	35,4	21,0	Ceintuurbaan	434-446	
05502_B	4,5	41,6	61,3	21,0	19,3	26,9	5,7	36,2	21,4	Ceintuurbaan	434-446	
05502_C	7,5	41,8	61,1	21,4	19,7	27,5	6,1	37,0	22,0	Ceintuurbaan	434-446	
05502_D	10,5	42,3	60,8	21,8	20,2	28,3	6,2	37,9	22,5	Ceintuurbaan	434-446	
05502_E	13,5	42,8	60,4	22,2	20,7	29,2	6,2	38,4	23,2	Ceintuurbaan	434-446	
05503_A	1,5	43,3	60,0	22,6	21,7	31,0	6,3	39,0	22,9	Ceintuurbaan	434-446	
05503_B	4,5	43,0	56,2	14,0	7,2	26,2	1,8	21,7	21,5	Servaes Noutstraat	2-4	gevel Servaes Noutstraat
05503_C	7,5	42,1	56,9	14,5	8,0	26,5	1,7	21,3	22,1	Servaes Noutstraat	2-4	gevel Servaes Noutstraat
05503_D	10,5	42,5	56,9	15,2	8,8	27,0	1,7	21,0	22,7	Servaes Noutstraat	2-4	gevel Servaes Noutstraat
05503_E	13,5	43,1	56,7	15,8	9,3	27,6	1,7	20,9	23,3	Servaes Noutstraat	2-4	gevel Servaes Noutstraat
05503_F	16,5	43,7	56,4	16,6	9,9	28,8	1,6	21,5	24,1	Servaes Noutstraat	2-4	gevel Servaes Noutstraat
05503_G	19,5	44,3	56,1	17,6	11,2	31,7	1,6	22,3	26,8	Servaes Noutstraat	2-4	gevel Servaes Noutstraat
05504_A	1,5	41,6	52,1	12,1	10,5	25,5	1,6	21,7	23,5	Servaes Noutstraat	6-10	
05504_B	4,5	40,8	53,4	12,5	11,3	25,9	1,5	21,4	22,0	Servaes Noutstraat	6-10	
05504_C	7,5	41,0	53,8	12,7	11,8	26,4	1,4	21,1	22,7	Servaes Noutstraat	6-10	
05504_D	10,5	41,5	53,9	12,9	12,1	27,1	1,3	21,1	23,3	Servaes Noutstraat	6-10	
05504_E	13,5	42,0	53,9	13,1	12,3	28,4	1,2	21,6	24,2	Servaes Noutstraat	6-10	
05504_F	16,5	42,8	53,9	12,6	11,6	31,3	-2,7	22,7	26,1	Servaes Noutstraat	6-10	
05505_A	1,5	41,8	50,2	12,0	11,0	25,3	0,7	21,8	20,9	Servaes Noutstraat	12-14	
05505_B	4,5	41,0	51,2	12,5	11,5	25,6	0,6	21,5	21,3	Servaes Noutstraat	12-14	
05505_C	7,5	41,2	52,0	14,3	12,1	26,1	0,6	21,2	21,9	Servaes Noutstraat	12-14	
05505_D	10,5	41,8	52,4	15,8	12,6	27,0	0,5	21,3	22,7	Servaes Noutstraat	12-14	
05505_E	13,5	42,4	52,5	16,5	13,5	28,2	0,4	21,4	23,4	Servaes Noutstraat	12-14	
05509_A	1,5	33,8	33,1	20,6	16,1	25,5	6,0	48,5	21,6	Sint Willibrordusstraat	30-40	gevel Sint Willibrordusstraat
05509_B	4,5	33,4	33,8	21,0	17,0	25,8	6,0	49,8	22,1	Sint Willibrordusstraat	30-40	gevel Sint Willibrordusstraat
05509_C	7,5	33,0	34,5	21,2	17,5	26,4	6,1	49,8	22,6	Sint Willibrordusstraat	30-40	gevel Sint Willibrordusstraat
05509_D	10,5	33,1	35,0	21,4	17,9	27,1	6,1	49,5	23,3	Sint Willibrordusstraat	30-40	gevel Sint Willibrordusstraat
05509_E	13,5	33,6	35,4	21,6	18,2	27,5	6,0	49,2	23,5	Sint Willibrordusstraat	30-40	gevel Sint Willibrordusstraat
05510_A	1,5	22,7	47,3	22,5	18,3	25,3	8,1	56,7	21,6	Van Woustraat	93-95	
05510_B	4,5	22,6	48,9	23,0	19,2	25,7	8,4	57,0	22,0	Van Woustraat	93-95	
05510_C	7,5	22,6	49,4	23,3	20,1	26,2	9,0	56,6	22,5	Van Woustraat	93-95	
05510_D	10,5	23,0	49,4	23,5	20,8	26,9	9,6	56,9	23,0	Van Woustraat	93-95	
05510_E	13,5	24,0	49,4	23,6	21,1	28,0	9,7	55,5	23,5	Van Woustraat	93-95	
05511_A	1,5	23,0	51,8	22,5	17,8	25,7	8,3	56,6	21,6	Van Woustraat	87-91	
05511_B	4,5	22,9	53,2	22,9	18,5	26,0	8,5	56,9	22,0	Van Woustraat	87-91	
05511_C	7,5	22,8	53,4	23,2	19,8	26,5	8,8	56,5	22,3	Van Woustraat	87-91	
05511_D	10,5	22,7	53,3	23,3	20,7	27,1	9,2	56,0	22,6	Van Woustraat	87-91	
05511_E	13,5	22,9	53,2	23,5	21,3	27,9	9,2	55,5	22,9	Van Woustraat	87-91	
05512_A	1,5	27,2	57,1	22,4	18,2	25,4	8,5	56,5	21,7	Van Woustraat	85	gevel Van Woustraat
05512_B	4,5	26,9	57,6	22,8	19,0	25,7	8,9	56,7	22,1	Van Woustraat	85	gevel Van Woustraat
05512_C	7,5	26,6	57,5	23,2	20,0	26,1	9,2	56,4	22,5	Van Woustraat	85	gevel Van Woustraat
05512_D	10,5	26,4	57,2	23,4	20,8	26,6	9,7	55,9	22,8	Van Woustraat	85	gevel Van Woustraat
05512_E	13,5	27,0	56,9	23,5	21,4	27,3	10,1	55,3	23,1	Van Woustraat	85	gevel Van Woustraat
05600_A	1,5	34,1	41,0	19,6	17,0	24,5	6,5	50,9	20,4	Sint Willibrordusstraat	61-65	gevel Sint Willibrordusstraat
05600_B	4,5	33,6	42,1	20,0	17,8	24,9	6,6	51,6	20,9	Sint Willibrordusstraat	61-65	gevel Sint Willibrordusstraat
05600_C	7,5	33,2	43,2	20,5	18,8	25,7	7,1	51,5	21,6	Sint Willibrordusstraat	61-65	gevel Sint Willibrordusstraat
05600_D	10,5	33,4	43,5	20,9	19,5	26,6	7,3	51,1	22,3	Sint Willibrordusstraat	61-65	gevel Sint Willibrordusstraat
05600_E	13,5	33,8	43,7	21,9	20,2	27,9	7,2	50,7	22,7	Sint Willibrordusstraat	61-65	gevel Sint Willibrordusstraat
05600_F	16,5	34,3	44,1	22,3	22,5	30,6	7,2	50,8	23,3	Sint Willibrordusstraat	61-65	gevel Sint Willibrordusstraat
05604_A	1,5	38,6	49,7	18,5	15,5	27,8	5,3	30,5	24,8	Sint Willibrordusstraat	23-27	
05604_B	4,5	39,3	50,6	18,6	16,2	27,8	5,6	30,0	24,8	Sint Willibrordusstraat	23-27	
05604_C	7,5	40,0	51,6	19,0	16,8	28,0	5,9	30,4	24,7	Sint Willibrordusstraat	23-27	
05604_D	10,5	40,7	52,0	19,4	17,3	28,3	6,1	31,2	24,7	Sint Willibrordusstraat	23-27	
05604_E	13,5	41,1	52,1	19,6	18,1	29,0	6,1	32,1	24,7	Sint Willibrordusstraat	23-27	
05604_F	16,5	41,3	52,1	19,6	19,9	29,9	6,2	33,8	24,7	Sint Willibrordusstraat	23-27	
05612_A	1,5	34,3	28,7	19,2	15,5	24,1	4,5	52,2	20,0	Van Ostadestraat	309-311	gevel Van Ostadestraat
05612_B	4,5	33,9	28,6	19,6	16,4	24,4	4,5	52,6	20,6	Van Ostadestraat	309-311	gevel Van Ostadestraat
05612_C	7,5	33,5	28,8	19,7	17,2	25,2	4,5	52,3	21,4	Van Ostadestraat	309-311	gevel Van Ostadestraat
05612_D	10,5	33,5	29,3	20,0	17,4	26,4	4,4	51,4	22,2	Van Ostadestraat	309-311	gevel Van Ostadestraat
05612_E	13,5	34,0	29,9	20,3	17,4	27,1	4,3	51,3	22,8	Van Ostadestraat	309-311	gevel Van Ostadestraat
05612_F	16,5	34,9	29,3	19,3	16,5	27,0	4,2	51,0	20,1	Van Ostadestraat	309-311	gevel Van Ostadestraat
05613_A	1,5	22,9	41,0	22,0	18,0	24,3	8,2	57,4	20,8	Van Woustraat	107	
05613_B	4,5	22,7	41,7	22,3	18,9	24,6	8,4	57,5	21,2	Van Woustraat	107	
05613_C	7,5	22,5	42,6	22,7	20,0	25,1	8,8	56,9	21,7	Van Woustraat	107	
05613_D	10,5	22,5	43,4	23,1	20,8	25,7	9,2	56,3	22,1	Van Woustraat	107	
05613_E	13,5	22,9	43,6	23,2	21,2	26,7	9,5	55,7	22,3	Van Woustraat	107	
05613_F	16,5	24,1	43,7	22,7	21,7	28,6	8,9	56,7	22,1	Van Woustraat	107	
05614_A	1,5	23,3	42,1	22,1	18,0	24,5	8,0	57,3	21,0	Van Woustraat	101-105	
05614_B	4,5	23,1	43,1	22,4	18,8	24,8	8,3	57,4	21,4	Van Woustraat	101-105	
05614_C	7,5	23,0	44,1	22,7	20,1	25,4	8,6	56,9	21,8	Van Woustraat	101-105	
05614_D	10,5	23,1	44,6	23,0	21,0	25,9	9,1	56,3	22,0	Van Woustraat	101-105	
05614_E	13,5	23,4	44,7	23,2	21,4	26,8	9,3	55,7	22,2	Van Woustraat	101-105	
05614_F	16,5	24,0	44,8	23,2	22,3	28,3	9,3	55,1	22,0	Van Woustraat	101-105	
05615_A	1,5	22,8	43,6	22,4	18,3	24,8	8,5	56,9	21,4	Van Woustraat	97-99	
05615_B	4,5	22,6	44,8	22,8	19,2	25,1	8,6	57,1	21,8	Van Woustraat	97-99	
05615_C	7,5	22,4	45,9	23,2	20,3	25,6	9,0	56,7	22,3	Van Woustraat	97-99	
05615_D	10,5	22,7	46,1	23,4	21,2	26,3	9,3	56,1	22,7	Van Woustraat	97-99	
05615_E	13,5	23,1	46,1	23,5	21,8	27,4	9,2	55,5	22,9	Van Woustraat	97-99	
05615_F	16,5	25,0	46,2	23,2	23,5	30,0	9,2	55,0	22,7	Van Woustraat	97-99	
05700_A_A	1,5	49,2	61,2	18,9	17,1	26,2	5,1	31,3	20,8	Ceintuurbaan	448-466	
05700_A_B	4,5	50,4	61,5	19,0								

Naam	Hoogte	Lden										Adres conform bagwievler	Aanvullend adres conform bagwievler	Opmerking	
		Amsteldijk	Ceintuurbaan	Ferdinand Bolstraat	Hobbema-kade	Stadhouders-kade	Van Hilligaertstraat	Van Woustraat	Weteringschans						
05707_A	1,5	59,9	34,8	17,7	15,8	34,0	2,0	25,9	26,9				Amsteldijk	35	
05707_B	4,5	60,2	35,8	18,1	16,3	33,6	1,9	25,7	27,6				Amsteldijk	35	
05707_C	7,5	59,9	36,8	18,6	16,9	33,3	1,8	25,5	27,6				Amsteldijk	35	
05707_D	10,5	59,5	37,1	19,4	17,4	33,2	1,7	25,8	27,6				Amsteldijk	35	
05707_E	13,5	59,0	37,3	20,1	17,8	33,6	1,6	26,3	27,7				Amsteldijk	35	
05707_F	16,5	58,6	37,9	20,3	19,5	34,5	1,5	26,7	28,1				Amsteldijk	35	
05708_A	1,5	49,0	40,1	18,7	16,1	25,0	1,7	27,0	23,3			Sint Willibrordusstraat	2-6		
05708_B	4,5	50,8	40,2	19,4	16,9	25,1	1,7	26,8	22,0			Sint Willibrordusstraat	2-6		
05708_C	7,5	50,8	40,9	20,2	17,7	25,6	1,6	26,7	22,9			Sint Willibrordusstraat	2-6		
05708_D	10,5	50,8	41,7	20,7	18,8	26,3	1,6	27,0	23,5			Sint Willibrordusstraat	2-6		
05708_E	13,5	50,7	42,4	20,4	19,0	27,6	1,5	27,2	24,0			Sint Willibrordusstraat	2-6		
05708_F	16,5	50,6	38,6	20,9	19,6	30,9	1,4	27,4	25,4			Sint Willibrordusstraat	2-6		
05710_A	1,5	34,9	50,4	21,1	18,1	26,1	6,2	28,3	22,7			Servaes Noutstraat	101-103		
05710_B	4,5	34,3	51,5	21,5	18,8	26,5	6,2	28,2	23,2			Servaes Noutstraat	101-103		
05710_C	7,5	33,8	52,3	21,8	19,4	26,8	6,1	28,1	23,6			Servaes Noutstraat	101-103		
05710_D	10,5	34,1	52,6	22,0	19,7	27,0	6,0	28,6	23,7			Servaes Noutstraat	101-103		
05710_E	13,5	34,4	52,7	21,9	20,2	27,4	6,0	29,1	23,6			Servaes Noutstraat	101-103		
05710_F	16,5	34,8	52,0	21,9	21,5	28,0	5,9	29,7	23,0			Servaes Noutstraat	101-103		
05711_A	1,5	35,2	52,3	21,4	18,3	26,1	6,3	29,2	22,6			Servaes Noutstraat	1-99		
05711_B	4,5	34,5	53,6	21,7	18,9	26,4	6,6	28,9	23,0			Servaes Noutstraat	1-99		
05711_C	7,5	33,9	54,0	22,0	19,3	26,8	6,7	28,7	23,3			Servaes Noutstraat	1-99		
05711_D	10,5	34,3	54,1	22,1	19,8	27,2	6,6	29,1	23,4			Servaes Noutstraat	1-99		
05711_E	13,5	34,7	54,1	22,2	20,2	27,7	6,6	29,6	23,7			Servaes Noutstraat	1-99		
05711_F	16,5	35,2	54,1	22,1	21,1	28,1	6,6	30,1	23,2			Servaes Noutstraat	1-99		
05712_A_A	1,5	25,1	56,0	21,4	18,2	26,1	6,9	31,6	22,4			Servaes Noutstraat	1-99		
05712_A_B	4,5	24,8	56,7	21,6	18,6	26,3	7,0	31,1	22,7			Servaes Noutstraat	1-99		
05712_A_C	7,5	24,4	56,8	21,9	19,0	26,6	7,1	30,7	23,1			Servaes Noutstraat	1-99		
05712_A_D	10,5	24,4	56,7	22,1	19,2	27,0	7,3	31,1	23,5			Servaes Noutstraat	1-99		
05712_A_E	13,5	24,4	56,5	22,2	19,4	27,7	7,3	31,6	23,7			Servaes Noutstraat	1-99		
05712_A_F	16,5	24,6	56,2	22,5	19,8	29,0	7,3	32,0	23,3			Servaes Noutstraat	1-99		
05800_A	1,5	40,5	49,8	19,0	15,9	25,2	5,5	30,5	21,2			Sint Willibrordusstraat	11-19		
05800_B	4,5	41,4	50,7	19,2	16,5	25,5	5,8	30,0	21,4			Sint Willibrordusstraat	11-19		
05800_C	7,5	42,2	51,7	19,5	17,0	25,8	6,1	29,9	21,6			Sint Willibrordusstraat	11-19		
05800_D	10,5	43,0	52,1	19,8	17,6	26,3	6,3	30,5	21,7			Sint Willibrordusstraat	11-19		
05800_E	13,5	43,1	52,2	20,1	18,3	26,7	6,4	31,2	21,8			Sint Willibrordusstraat	11-19		
05802_A	1,5	53,0	37,8	16,4	13,1	24,9	3,1	25,3	19,4			Sint Willibrordusstraat	1-9		
05802_B	4,5	54,3	38,2	16,7	13,8	24,9	3,3	25,0	19,5			Sint Willibrordusstraat	1-9		
05802_C	7,5	54,2	38,7	17,2	14,7	25,1	3,7	24,7	19,8			Sint Willibrordusstraat	1-9		
05802_D	10,5	54,1	39,3	17,7	15,5	25,7	3,7	24,8	20,0			Sint Willibrordusstraat	1-9		
05802_E	13,5	53,9	39,9	18,3	16,4	26,4	3,6	24,9	20,4			Sint Willibrordusstraat	1-9		
05803_A	1,5	59,5	42,6	16,5	12,8	37,6	2,7	24,8	27,0			Amsteldijk	37	gevel Sint Willibrordusstraat	
05803_B	4,5	59,5	43,5	16,5	13,7	37,3	2,7	24,6	27,0			Amsteldijk	37	gevel Sint Willibrordusstraat	
05803_C	7,5	59,6	44,2	17,4	14,4	37,0	3,0	24,4	26,7			Amsteldijk	37	gevel Sint Willibrordusstraat	
05803_D	10,5	59,2	44,4	17,9	15,3	36,7	3,1	24,4	26,5			Amsteldijk	37	gevel Sint Willibrordusstraat	
05803_E	13,5	58,8	44,6	18,4	16,6	36,8	3,1	24,8	26,4			Amsteldijk	37	gevel Sint Willibrordusstraat	
05803_F	16,5	58,3	44,9	20,2	18,1	38,4	3,1	25,4	26,8			Amsteldijk	37	gevel Sint Willibrordusstraat	
05804_A	1,5	65,4	44,0	9,4	5,7	40,7	-10,3	10,7	31,3			Amsteldijk	37-38		
05804_B	4,5	65,3	45,1	9,7	6,4	40,4	-10,4	10,9	31,6			Amsteldijk	37-38		
05804_C	7,5	64,9	45,9	10,0	8,2	40,0	-10,4	11,1	31,4			Amsteldijk	37-38		
05804_D	10,5	64,5	46,1	10,4	9,2	39,7	-10,5	11,2	31,2			Amsteldijk	37-38		
05804_E	13,5	63,3	46,1	10,9	9,8	39,8	-10,6	11,2	31,1			Amsteldijk	37-38		
05804_F	16,5	63,1	46,1	11,4	10,2	40,1	-10,7	11,2	31,0			Amsteldijk	37-38		
05805_A	1,5	65,1	43,1	6,8	4,5	40,3	-3,3	10,6	30,8			Amsteldijk	39-40		
05805_B	4,5	65,1	43,9	6,8	4,7	39,9	-3,4	10,8	31,1			Amsteldijk	39-40		
05805_C	7,5	64,6	44,8	6,8	4,8	39,6	-3,5	11,0	31,0			Amsteldijk	39-40		
05805_D	10,5	64,1	45,1	6,9	5,0	39,3	-3,6	11,1	31,0			Amsteldijk	39-40		
05805_E	13,5	63,9	45,2	7,0	5,2	39,3	-3,6	11,1	30,8			Amsteldijk	39-40		
05805_F	16,5	63,0	45,3	7,0	3,8	39,6	-12,6	11,2	30,7			Amsteldijk	39-40		
05806_A	1,5	65,0	42,5	6,7	5,4	40,3	-3,9	10,6	31,3			Amsteldijk	41-42		
05806_B	4,5	65,0	43,2	9,1	5,5	39,9	-3,9	10,7	31,5			Amsteldijk	41-42		
05806_C	7,5	64,6	43,9	9,6	5,9	39,6	-4,0	10,9	31,4			Amsteldijk	41-42		
05806_D	10,5	64,1	44,5	10,2	6,5	39,3	-4,1	11,0	31,3			Amsteldijk	41-42		
05806_E	13,5	63,5	44,7	10,7	10,2	39,3	-4,2	11,0	31,2			Amsteldijk	41-42		
05806_F	16,5	63,0	44,7	11,0	9,6	39,5	-4,2	10,9	31,2			Amsteldijk	41-42		
05807_A	1,5	59,4	33,1	17,0	14,4	33,8	1,5	27,1	22,2			Van Ostedestraat	421-423	Amsteldijk 42	
05807_B	4,5	59,8	33,4	17,3	15,0	33,5	1,4	26,7	23,3			Van Ostedestraat	421-423	Amsteldijk 42	
05807_C	7,5	59,6	34,0	17,8	15,7	33,2	1,3	26,4	23,4			Van Ostedestraat	421-423	Amsteldijk 42	
05807_D	10,5	59,2	34,8	18,7	16,3	32,9	1,2	26,5	23,6			Van Ostedestraat	421-423	Amsteldijk 42	
05807_E	13,5	58,8	35,9	19,5	16,8	32,7	1,1	27,0	24,0			Van Ostedestraat	421-423	Amsteldijk 42	
05807_F	16,5	58,4	36,0	19,1	18,0	33,2	0,0	27,4	24,1			Van Ostedestraat	421-423	Amsteldijk 42	
05808_A	1,5	52,2	34,1	17,3	14,8	23,5	1,7	27,5	19,2			Van Ostedestraat	413-421		
05808_B	4,5	53,7	34,1	17,7	15,4	23,5	1,6	27,1	19,5			Van Ostedestraat	413-421		
05808_C	7,5	53,7	34,4	18,2	16,2	23,6	1,5	26,8	20,1			Van Ostedestraat	413-421		
05808_D	10,5	53,5	34,9	19,2	16,9	24,1	1,4	27,1	21,0			Van Ostedestraat	413-421		
05808_E	13,5	53,4	35,7	19,7	17,5	25,5	1,3	27,6	22,2			Van Ostedestraat	413-421		
05808_F	16,5	53,3	36,9	19,5	18,4	28,6	0,8	28,1	23,3			Van Ostedestraat	413-421		
05809_C	7,5	48,7	28,1	18,3	16,3	24,1	1,8	28,0	20,3			Van Ostedestraat	401-409		
05809_D	10,5	48,7	29,0	19,3	16,8	24,5	1,7	28,4	21,3			Van Ostedestraat	401-409		
05809_E	13,5	48,6	30,6	19,7	17,1	25,3	1,6	29,0	22,3			Van Ostedestraat	401-409		
05809_F	16,5	48,6	33,3	19,7	17,9	26,4	1,3	29,5	21,5			Van Ostedestraat	401-409		
05900_A	1,5	34,5	31,1	19,7	17,5	23,8	6,3	51,5	19,7			Van Ostedestraat	362-366	Van Woustraat 111	
05900_B	4,5	34,0	31,4	20,0	18,4	24,2	6,7	52,0	20,3			Van Ostedestraat	362-366	Van Woustraat 111	
05900_C	7,5	33,6	32,1	20,3	19,4	25,1	6,9	51,8	20,9			Van Ostedestraat	362-366	Van Woustraat 111	
05900_D	10,5	33,7	33,1	20,8	20,2	26,3	7,0	51,4	21,7			Van Ostedestraat	362-366	Van Woustraat 111	
05900_E	13,5	34,0	34,6	21,1	21,5	27,4	7,0	50,9	22,2			Van Ostedestraat	362-366	Van Woustraat 111	
05906_B	4,5	49,9	30,7	16,6	13,6	23,6	25,1	4,1	25,1	19,1		Van Ostedestraat	480-492		
05906_C	7,5	49,6	31,0	17,2	14,7	24,0	4,5	25,0	19,8			Van Ostedestraat	480-492		
05906_D	10,5	49,6	31,9	18,1	16,2	25,1	4,9	25,7	20,9			Van Ostedestraat	480-492		
05906_E	13,5	49,5	33,5	18,8	17,2	26,4	5,2	26,6	21,6			Van Ostedestraat	480-492		
05906_F	16,5	49,5	36,1	20,0	19,1	28,8	5,2	27,6	22,5			Van Ostedestraat	480-492		
05907_A	1,5	53,1	32,1	15,8	12,2	23,1	3,0	24,7	18,4			Van Ostedestraat	494-496		
05907_B	4,5	54,5	31,9	16,1	13,0	23,1	3,4	24,5	18,8			Van Ostedestraat	494-496		
05907_C	7,5	54,5	32,1	16,7	14,1	23,5	4,2	24,4	19,4			Van Ostedestraat	494-496		
05907_D	10,5	54,3	32,8	17,5	15,8	24,4	4,7	24,9	20,3			Van Ostedestraat	494-496		
05907_E	13,5	54,3	34,1	18,											

Naam	Hoogte	Lden					Wetering- schans	Adres conform bagviewer	Aanvullend adres conform bagviewer	Opmerking		
		Amstedijk	Centuur- baan	Ferdinand Bolstraat	Hobbema- kade	Stadhouders- kade					Van Hilligaert- straat	Van Woustraat
05922_D	10,5	22,3	37,7	22,7	20,9	24,3	9,5	56,6	21,2	Van Woustraat	121-123	
05922_E	13,5	22,5	38,3	22,8	21,5	24,8	9,5	56,0	21,3	Van Woustraat	121-123	
05923_A	1,5	22,6	38,0	21,8	17,6	23,6	8,1	57,7	20,4	Van Woustraat	115-119	
05923_B	4,5	22,5	37,6	22,2	18,3	23,9	8,4	57,7	20,9	Van Woustraat	115-119	
05923_C	7,5	22,6	38,2	22,5	19,7	24,4	8,9	57,2	21,2	Van Woustraat	115-119	
05923_D	10,5	22,8	38,8	22,8	20,9	25,0	9,4	56,6	21,4	Van Woustraat	115-119	
05923_E	13,5	23,2	39,5	23,0	21,3	25,6	9,6	56,0	21,3	Van Woustraat	115-119	
05924_A	1,5	22,5	38,4	21,7	17,8	26,6	8,8	57,4	20,3	Van Woustraat	111-113	
05924_B	4,5	22,4	38,6	22,2	18,7	26,6	9,1	57,5	20,7	Van Woustraat	111-113	
05924_C	7,5	22,4	39,3	22,6	20,0	26,9	9,5	57,0	21,3	Van Woustraat	111-113	
05924_D	10,5	22,4	40,1	22,9	21,0	27,2	9,8	56,4	21,5	Van Woustraat	111-113	
05924_E	13,5	22,9	40,6	23,0	21,5	27,7	9,8	55,8	21,6	Van Woustraat	111-113	
06000_A	1,5	35,4	28,4	19,1	16,2	22,5	8,1	49,7	18,3	Kuiperstraat	89-105	
06000_B	4,5	35,0	28,4	19,4	17,2	22,8	8,4	50,6	18,9	Kuiperstraat	89-105	
06000_C	7,5	34,5	28,5	19,9	18,4	23,5	8,7	50,5	19,8	Kuiperstraat	89-105	
06000_D	10,5	34,7	29,7	20,4	19,2	24,7	8,4	50,2	20,9	Kuiperstraat	89-105	
06000_E	13,5	35,1	30,9	20,7	19,8	25,9	8,3	49,9	21,4	Kuiperstraat	89-105	
06005_A	1,5	49,1	26,7	15,5	12,0	22,5	3,8	27,9	17,1	Kuiperstraat	15-29	
06005_B	4,5	50,9	26,6	15,7	12,8	22,5	4,0	27,5	17,4	Kuiperstraat	15-29	
06005_C	7,5	50,9	27,1	16,2	14,6	22,8	4,2	27,1	18,0	Kuiperstraat	15-29	
06005_D	10,5	50,8	28,8	17,1	16,0	23,9	4,8	27,5	19,2	Kuiperstraat	15-29	
06005_E	13,5	50,7	30,6	18,4	16,8	25,9	5,2	28,2	20,6	Kuiperstraat	15-29	
06006_A	1,5	59,8	37,5	15,6	11,6	35,8	2,9	26,2	26,1	Kuiperstraat	1-7	Amstedijk 48
06006_B	4,5	60,4	37,3	15,9	12,5	35,5	3,2	25,9	26,0	Kuiperstraat	1-7	Amstedijk 48
06006_C	7,5	59,7	37,6	16,4	13,8	35,3	3,7	25,7	26,0	Kuiperstraat	1-7	Amstedijk 48
06006_D	10,5	59,4	38,2	17,1	15,9	35,0	4,2	25,9	26,0	Kuiperstraat	1-7	Amstedijk 48
06006_E	13,5	58,9	38,9	18,1	17,2	35,0	4,7	26,5	26,2	Kuiperstraat	1-7	Amstedijk 48
06007_A	1,5	65,1	40,0	8,9	6,3	38,5	11,8	30,6		Amstedijk	48-51	
06007_B	4,5	65,1	39,5	9,5	7,0	38,2	11,8	30,8		Amstedijk	48-51	
06007_C	7,5	64,7	39,8	10,4	8,2	37,9	11,7	30,7		Amstedijk	48-51	
06007_D	10,5	64,1	40,3	11,3	12,3	37,6	11,7	30,5		Amstedijk	48-51	
06007_E	13,5	63,6	41,0	12,5	15,5	37,5	11,6	30,3		Amstedijk	48-51	
06008_A	1,5	65,8	39,3	2,8	2,7	38,0	12,4	30,1		Amstedijk	52-54	
06008_B	4,5	65,2	38,8	2,7	2,8	37,7	12,3	30,2		Amstedijk	52-54	
06008_C	7,5	64,8	38,9	2,6	2,9	37,4	12,2	30,2		Amstedijk	52-54	
06008_D	10,5	64,2	39,3	2,6	3,0	37,1	12,2	30,1		Amstedijk	52-54	
06008_E	13,5	63,6	39,8	2,5	3,3	36,9	12,1	30,0		Amstedijk	52-54	
06008_F	16,5	63,1	40,2	2,4	3,4	37,0	12,0	29,9		Amstedijk	52-54	
06009_A	1,5	65,1	38,5	7,2	3,1	37,6	12,7	29,3		Amstedijk	55	Rustenburgerstraat 2
06009_B	4,5	65,1	38,0	7,8	3,5	37,3	12,7	29,5		Amstedijk	55	Rustenburgerstraat 2
06009_C	7,5	64,1	38,0	8,4	4,1	37,0	12,6	29,4		Amstedijk	55	Rustenburgerstraat 2
06009_D	10,5	64,8	38,4	8,9	7,1	36,7	12,5	29,5		Amstedijk	55	Rustenburgerstraat 2
06009_E	13,5	63,8	38,8	9,4	8,8	36,5	12,4	29,4		Amstedijk	55	Rustenburgerstraat 2
06009_F	16,5	63,0	39,2	10,4	10,0	36,5	12,3	29,3		Amstedijk	55	Rustenburgerstraat 2
06010_A	1,5	60,1	27,3	15,0	13,2	29,6	-1,7	23,0	23,4	Rustenburgerstraat	2-8	
06010_B	4,5	60,4	27,0	15,3	13,5	29,4	-1,8	23,0	23,6	Rustenburgerstraat	2-8	
06010_C	7,5	60,3	26,9	15,4	13,6	29,3	-1,9	23,1	23,7	Rustenburgerstraat	2-8	
06010_D	10,5	60,0	27,1	15,4	13,6	29,1	-2,0	23,1	23,7	Rustenburgerstraat	2-8	
06010_E	13,5	59,7	27,0	15,2	13,0	29,1	-2,0	23,3	23,8	Rustenburgerstraat	2-8	
06010_F	16,5	59,3	27,4	14,2	12,9	29,6	-2,1	23,6	24,3	Rustenburgerstraat	2-8	
06011_A	1,5	51,2	28,2	16,9	13,4	20,8	2,1	27,3	17,5	Rustenburgerstraat	10-16	
06011_B	4,5	52,7	28,4	16,6	14,1	21,6	2,1	27,0	18,6	Rustenburgerstraat	10-16	
06011_C	7,5	53,3	28,2	16,9	14,6	22,9	2,0	26,7	19,5	Rustenburgerstraat	10-16	
06011_D	10,5	53,9	28,2	16,7	14,7	24,5	0,9	26,1	20,1	Rustenburgerstraat	10-16	
06011_E	13,5	54,0	28,0	15,6	14,1	27,1	0,8	26,5	22,1	Rustenburgerstraat	10-16	
06017_A	1,5	27,7	25,5	18,1	14,6	21,8	3,5	50,8	17,7	Rustenburgerstraat	90-98	Van Woustraat 129
06017_B	4,5	27,6	25,6	18,4	15,6	22,1	3,4	51,5	18,3	Rustenburgerstraat	90-98	Van Woustraat 129
06017_C	7,5	27,8	25,8	18,6	16,4	22,7	3,3	51,3	18,9	Rustenburgerstraat	90-98	Van Woustraat 129
06017_D	10,5	28,0	26,2	18,8	16,6	23,5	3,2	50,9	19,5	Rustenburgerstraat	90-98	Van Woustraat 129
06017_E	13,5	28,9	26,9	18,8	16,5	24,1	3,1	50,5	20,4	Rustenburgerstraat	90-98	Van Woustraat 129
06018_A	1,5	22,2	36,6	21,2	18,1	22,1	8,7	57,4	19,0	Van Woustraat	129	
06018_B	4,5	22,1	35,9	21,7	19,3	22,5	8,9	57,5	19,5	Van Woustraat	129	
06018_C	7,5	22,2	35,7	22,1	20,4	23,2	9,3	57,0	19,9	Van Woustraat	129	
06018_D	10,5	22,1	36,2	22,3	21,1	23,8	9,3	56,5	20,1	Van Woustraat	129	
06018_E	13,5	22,3	36,8	22,5	21,3	24,2	9,1	56,0	20,1	Van Woustraat	129	
06019_A	1,5	22,3	35,1	21,4	18,3	22,0	9,6	57,3	19,0	Van Woustraat	127	
06019_B	4,5	22,5	34,5	21,8	19,8	22,3	10,1	57,4	19,5	Van Woustraat	127	
06019_C	7,5	22,8	34,5	22,2	20,8	22,9	10,8	56,9	19,9	Van Woustraat	127	
06019_D	10,5	23,0	35,0	21,4	21,4	23,4	10,8	56,6	20,1	Van Woustraat	127	
06019_E	13,5	23,8	35,6	22,4	21,8	24,5	10,7	55,9	20,2	Van Woustraat	127	
06020_A	1,5	21,9	34,8	21,6	18,0	22,5	9,2	56,8	19,7	Van Woustraat	125	
06020_B	4,5	21,9	34,2	22,0	19,2	22,8	9,6	57,0	20,2	Van Woustraat	125	
06020_C	7,5	22,0	34,2	22,3	20,2	23,3	9,9	56,6	20,6	Van Woustraat	125	
06020_D	10,5	22,0	34,8	22,6	20,8	23,7	9,9	56,1	20,8	Van Woustraat	125	
06020_E	13,5	22,5	35,4	22,7	21,3	24,3	9,8	55,6	20,8	Van Woustraat	125	
06105_A	1,5	33,8	31,2	19,8	17,8	23,6	7,5	51,0	19,1	Van Ostadestraat	340-354	Van Woustraat 120
06105_B	4,5	33,1	31,5	20,1	18,5	23,7	7,6	51,6	19,6	Van Ostadestraat	340-354	Van Woustraat 120
06105_C	7,5	33,0	32,2	20,0	19,5	24,1	8,0	51,2	20,1	Van Ostadestraat	340-354	Van Woustraat 120
06105_D	10,5	32,9	33,3	21,3	20,7	25,1	8,3	51,0	20,8	Van Ostadestraat	340-354	Van Woustraat 120
06105_E	13,5	33,2	35,0	21,7	22,4	26,5	8,4	50,5	21,3	Van Ostadestraat	340-354	Van Woustraat 120
06106_A	1,5	30,2	37,3	15,4	11,9	24,8	4,5	57,9	18,8	Van Woustraat	120	
06106_B	4,5	30,1	37,7	15,8	12,5	25,3	4,8	57,8	19,4	Van Woustraat	120	
06106_C	7,5	30,1	38,4	16,4	13,5	26,0	5,4	57,2	20,1	Van Woustraat	120	
06106_D	10,5	30,4	39,2	17,1	14,5	26,7	5,6	56,5	20,6	Van Woustraat	120	
06106_E	13,5	31,3	39,9	17,6	15,5	27,5	5,5	55,8	21,1	Van Woustraat	120	
06107_A	1,5	30,2	37,0	15,3	11,9	24,7	4,7	57,7	18,4	Van Woustraat	122-124	
06107_B	4,5	30,1	36,6	16,0	12,9	24,8	4,9	57,7	19,1	Van Woustraat	122-124	
06107_C	7,5	30,1	37,2	16,6	14,1	25,5	5,1	57,1	19,9	Van Woustraat	122-124	
06107_D	10,5	30,4	37,9	17,1	15,1	26,2	5,0	56,5	20,6	Van Woustraat	122-124	
06107_E	13,5	31,3	38,7	17,6	15,9	26,8	5,2	55,8	21,3	Van Woustraat	122-124	
06108_A	1,5	30,2	37,3	15,2	12,2	23,8	4,6	57,4	18,0	Van Woustraat	126-128	
06108_B	4,5	30,1	36,5	15,5	13,1	24,4	4,9	57,5	18,6	Van Woustraat	126-128	
06108_C	7,5	30,2	36,9	15,8	14,2	25,1	5,3	56,9	19,4	Van Woustraat	126-128	
06108_D	10,5	30,6	37,6	16,1	15,4	25,8	5,3	56,3	20,1	Van Woustraat	126-128	
06108_E	13,5	31,0	38,3	17,0	16,2	26,5	5,6	55,7	20,4	Van Woustraat	126-128	
06109_A	1,5	26,9	27,9	19,4	16,8	23,2	5,6	51,5	18,8	Kuiperstraat	90-92	Van Woustraat 128
06109_B	4,5	26,9	27,8	19,8	17,8	23,6	5,5	52,0	19,3	Kuiperstraat	90-92	Van Woustraat 128
06109_C	7,5	27,2	28,0	20,5	18,3	24,4	5,4	51,7	20,3	Kuiperstraat	90-92	Van Woustraat 128
06109_D	10,5	27,7	28,2	20,7	18,3	25,1	5,3	51,3	20,9	Kuiperstraat	90-92	Van Woustraat 128
06109_E	13,5	30,0	28,4	20,0	17,9	25,0	5,2	50,9	19,9	Kuiperstraat	90-92	Van Woustraat 128
06205_A	1,5	32,2	28,8	19,6	16,7	22,0	8,7	49,9	17,7	Kuiperstraat	111-119	Van Woustraat 130
06205_B	4,5	31,8	28,8	19,9	17,8	22,4	8,9	50,7	18,2	Kuiperstraat	111-119	Van Woustraat 1

Naam	Hoogte	Lden					Adres conform bagwievler	Aanvullend adres conform bagwievler	Opmerking			
		Amstedijk	Centuur- baan	Ferdinand Bolstraat	Hobbema- kade	Van Hilligaert- straat				Van Woustraat	Wetering- schans	
06514_A	1,5	11,9	44,6	63,7	26,6	18,9	19,5	12,4	15,6	Ferdinand Bolstraat	131-135	
06514_B	4,5	12,2	45,7	63,6	27,2	19,2	19,5	12,7	15,9	Ferdinand Bolstraat	131-135	
06514_C	7,5	12,6	46,8	62,9	28,2	19,8	19,5	13,3	16,4	Ferdinand Bolstraat	131-135	
06514_D	10,5	13,0	47,2	62,2	29,2	20,8	19,7	14,2	16,8	Ferdinand Bolstraat	131-135	
06514_E	13,5	13,8	47,2	61,6	30,2	22,2	20,0	15,6	17,0	Ferdinand Bolstraat	131-135	
06514_F	16,5	15,0	47,3	61,0	31,5	22,6	20,5	16,2	17,4	Ferdinand Bolstraat	131-135	
06602_A	1,5	16,8	36,0	55,6	31,2	19,9	17,9	17,8	17,0	Van Ostadestraat	96-114	Ferdinand Bolstraat 158
06602_B	4,5	17,1	36,6	56,3	31,0	20,3	17,8	18,3	17,3	Van Ostadestraat	96-114	Ferdinand Bolstraat 158
06602_C	7,5	17,4	37,5	56,2	31,0	20,8	17,9	18,8	17,6	Van Ostadestraat	96-114	Ferdinand Bolstraat 158
06602_D	10,5	17,7	38,3	55,9	31,3	21,6	18,2	19,3	18,0	Van Ostadestraat	96-114	Ferdinand Bolstraat 158
06602_E	13,5	18,3	38,8	55,5	32,0	22,4	18,5	19,7	18,5	Van Ostadestraat	96-114	Ferdinand Bolstraat 158
06603_A	1,5	19,4	40,8	63,5	24,9	20,9	27,8	20,2	17,5	Ferdinand Bolstraat	158-164	
06603_B	4,5	19,5	41,8	63,4	22,1	21,3	27,2	20,6	17,8	Ferdinand Bolstraat	158-164	
06603_C	7,5	19,7	42,7	62,9	22,7	21,9	26,6	21,1	18,1	Ferdinand Bolstraat	158-164	
06603_D	10,5	20,1	43,5	62,6	22,3	22,7	26,7	21,7	18,2	Ferdinand Bolstraat	158-164	
06603_E	13,5	20,7	43,5	61,5	24,3	23,9	27,1	22,1	18,3	Ferdinand Bolstraat	158-164	
06604_A	1,5	19,3	38,0	63,4	22,0	20,3	28,8	19,8	16,6	Ferdinand Bolstraat	166-172	
06604_B	4,5	19,4	38,7	63,4	22,6	20,6	28,2	20,2	16,8	Ferdinand Bolstraat	166-172	
06604_C	7,5	19,5	39,5	62,9	23,3	21,2	27,6	20,7	17,0	Ferdinand Bolstraat	166-172	
06604_D	10,5	20,0	40,3	62,2	24,1	22,1	27,9	21,3	17,2	Ferdinand Bolstraat	166-172	
06604_E	13,5	20,7	40,8	61,6	24,8	23,2	28,3	21,7	17,3	Ferdinand Bolstraat	166-172	
06605_A	1,5	19,1	39,7	63,2	21,1	20,1	28,6	19,8	16,5	Ferdinand Bolstraat	174-178	
06605_B	4,5	19,3	38,9	63,1	21,7	20,5	27,9	20,2	16,8	Ferdinand Bolstraat	174-178	
06605_C	7,5	19,5	39,5	62,6	22,3	21,0	27,4	20,6	17,1	Ferdinand Bolstraat	174-178	
06605_D	10,5	19,8	40,2	62,0	23,1	22,0	27,9	21,2	17,4	Ferdinand Bolstraat	174-178	
06605_E	13,5	20,3	40,9	61,3	23,6	22,8	28,3	21,9	17,8	Ferdinand Bolstraat	174-178	
06606_A	1,5	17,3	27,3	54,3	31,2	17,1	20,8	16,6	13,6	Rustenburgstraat	390-400	Ferdinand Bolstraat 178
06606_B	4,5	17,7	27,3	55,1	31,0	17,4	20,6	17,0	14,2	Rustenburgstraat	390-400	Ferdinand Bolstraat 178
06606_C	7,5	18,3	27,5	55,0	30,9	17,9	20,6	17,5	15,1	Rustenburgstraat	390-400	Ferdinand Bolstraat 178
06606_D	10,5	19,2	28,1	54,7	31,0	18,6	21,4	18,1	15,9	Rustenburgstraat	390-400	Ferdinand Bolstraat 178
06606_E	13,5	21,0	28,8	54,4	31,4	19,3	22,8	19,2	16,4	Rustenburgstraat	390-400	Ferdinand Bolstraat 178
06607_C	7,5	17,5	28,1	48,5	32,3	17,9	26,3	16,8	15,2	Rustenburgstraat	400-420	
06607_D	10,5	18,5	28,6	48,6	32,4	18,8	26,6	17,5	15,8	Rustenburgstraat	400-420	
06607_E	13,5	20,3	29,1	48,6	32,9	19,5	27,3	19,0	16,2	Rustenburgstraat	400-420	
06700_A	1,5	15,0	47,2	90,2	51,0	17,3	17,1	15,9	14,6	Van Ostadestraat	2-24	
06700_B	4,5	15,4	47,6	29,9	52,1	17,9	16,9	16,4	15,3	Van Ostadestraat	2-24	
06700_C	7,5	16,1	48,3	29,7	52,9	18,8	16,9	17,2	16,2	Van Ostadestraat	2-24	
06700_D	10,5	16,6	48,9	29,7	53,0	20,0	17,4	18,0	17,3	Van Ostadestraat	2-24	
06700_E	13,5	17,3	49,3	30,1	53,1	21,2	18,9	19,5	18,1	Van Ostadestraat	2-24	
06707_C	7,5	15,9	28,7	30,7	48,8	18,2	31,8	17,7	16,9	Ruysdaelkade	215	
06707_D	10,5	17,2	29,7	30,8	49,2	18,9	32,3	16,5	17,7	Ruysdaelkade	215	gevel Rustenburgstraat
06707_E	13,5	20,3	31,2	31,1	49,4	19,6	33,0	18,0	18,1	Ruysdaelkade	215	gevel Rustenburgstraat
06708_A	1,5	9,0	45,3	22,7	54,1	9,7	40,6	9,2	8,7	Ruysdaelkade	215	
06708_B	4,5	9,2	44,7	22,5	55,0	9,6	40,6	9,5	9,1	Ruysdaelkade	215	
06708_C	7,5	9,6	45,1	22,5	55,5	9,5	41,1	10,1	9,8	Ruysdaelkade	215	
06708_D	10,5	10,5	45,8	22,4	55,8	9,4	41,7	12,0	10,4	Ruysdaelkade	215	
06708_E	13,5	11,4	46,5	22,2	55,9	9,3	42,2	13,1	10,9	Ruysdaelkade	215	
06709_A	1,5	9,0	48,0	16,9	54,6	11,3	39,2	9,4	8,6	Ruysdaelkade	207-213	
06709_B	4,5	9,3	48,3	16,7	55,5	11,5	38,6	9,6	8,8	Ruysdaelkade	207-213	
06709_C	7,5	10,1	49,1	16,6	56,0	11,6	38,9	10,0	8,9	Ruysdaelkade	207-213	
06709_D	10,5	11,7	49,6	16,5	56,2	11,7	39,5	10,5	9,0	Ruysdaelkade	207-213	
06709_E	13,5	13,6	49,9	16,3	56,3	11,8	40,1	11,2	9,1	Ruysdaelkade	207-213	
06800_A	1,5	15,0	44,1	30,4	51,1	16,5	19,9	15,6	13,8	Rustenburgstraat	455-469	Ruysdaelkade 221
06800_B	4,5	15,4	43,4	30,1	51,9	17,3	19,6	16,2	14,4	Rustenburgstraat	455-469	Ruysdaelkade 221
06800_C	7,5	15,9	43,7	29,9	52,6	18,3	19,7	17,1	15,1	Rustenburgstraat	455-469	Ruysdaelkade 221
06800_D	10,5	16,3	44,3	29,8	52,8	19,5	20,4	18,3	15,9	Rustenburgstraat	455-469	Ruysdaelkade 221
06800_E	13,5	16,9	44,9	30,1	53,0	21,1	22,6	19,1	16,5	Rustenburgstraat	455-469	Ruysdaelkade 221
06808_C	7,5	15,3	26,0	30,5	48,7	17,4	26,7	14,9	14,9	Cornelis Trooststraat	15-27	
06808_D	10,5	18,7	26,7	30,5	49,2	18,5	27,5	15,7	15,8	Cornelis Trooststraat	15-27	
06808_E	13,5	19,9	27,9	30,9	49,4	19,7	28,5	16,3	16,4	Cornelis Trooststraat	15-27	
06809_A	1,5	12,7	24,9	23,3	50,8	15,9	41,1	13,7	13,2	Ruysdaelkade	225	gevel Cornelis Trooststraat
06809_B	4,5	13,0	24,8	23,4	51,4	16,1	42,1	14,3	13,6	Ruysdaelkade	225	gevel Cornelis Trooststraat
06809_C	7,5	13,5	25,0	23,6	52,0	16,6	42,8	14,9	14,3	Ruysdaelkade	225	gevel Cornelis Trooststraat
06809_D	10,5	14,2	25,9	23,9	52,3	17,2	42,9	15,8	14,7	Ruysdaelkade	225	gevel Cornelis Trooststraat
06809_E	13,5	15,4	27,8	24,4	52,4	17,9	42,9	16,9	15,1	Ruysdaelkade	225	gevel Cornelis Trooststraat
06810_A	1,5	10,0	43,8	20,8	54,4	12,9	43,1	9,6	7,6	Ruysdaelkade	225	
06810_B	4,5	10,3	43,1	20,6	55,2	13,0	44,1	10,3	7,6	Ruysdaelkade	225	
06810_C	7,5	10,7	43,2	20,3	55,6	13,1	44,9	10,9	7,7	Ruysdaelkade	225	
06810_D	10,5	11,1	43,6	20,6	55,8	13,3	44,9	11,5	7,7	Ruysdaelkade	225	
06810_E	13,5	13,4	44,1	19,9	56,0	14,1	45,0	13,1	7,8	Ruysdaelkade	225	
06811_A	1,5	10,2	44,7	20,3	54,5	12,8	41,1	8,6	6,6	Ruysdaelkade	219-223	
06811_B	4,5	10,3	44,1	20,1	55,3	12,9	41,8	9,1	6,7	Ruysdaelkade	219-223	
06811_C	7,5	10,5	44,4	20,0	55,8	13,0	42,6	9,8	6,7	Ruysdaelkade	219-223	
06811_D	10,5	10,9	45,0	19,8	55,9	13,2	43,1	10,6	6,8	Ruysdaelkade	219-223	
06811_E	13,5	12,7	45,5	19,7	56,1	13,9	43,1	12,1	6,9	Ruysdaelkade	219-223	
06902_A	1,5	16,5	31,0	55,4	30,5	18,2	19,6	17,4	15,4	Rustenburgstraat	391-405	Ferdinand Bolstraat 180
06902_B	4,5	16,8	30,9	56,3	30,3	18,5	19,4	17,7	15,8	Rustenburgstraat	391-405	Ferdinand Bolstraat 180
06902_C	7,5	17,1	31,4	56,0	30,5	19,2	19,2	18,2	16,3	Rustenburgstraat	391-405	Ferdinand Bolstraat 180
06902_D	10,5	17,6	32,4	56,0	31,0	20,2	20,0	18,8	16,9	Rustenburgstraat	391-405	Ferdinand Bolstraat 180
06902_E	13,5	18,1	33,7	55,7	31,9	21,1	20,8	19,6	17,5	Rustenburgstraat	391-405	Ferdinand Bolstraat 180
06903_A	1,5	19,1	39,0	63,1	19,7	19,7	32,8	19,9	16,9	Ferdinand Bolstraat	182-184	
06903_B	4,5	19,4	38,1	63,1	20,4	20,1	32,0	20,2	17,2	Ferdinand Bolstraat	182-184	
06903_C	7,5	19,7	38,4	62,5	21,5	20,5	31,7	20,7	17,5	Ferdinand Bolstraat	182-184	
06903_D	10,5	20,2	39,0	61,9	22,5	21,1	32,2	21,2	17,8	Ferdinand Bolstraat	182-184	
06903_E	13,5	21,2	39,6	61,3	23,3	21,7	32,7	21,8	17,9	Ferdinand Bolstraat	182-184	
06904_A	1,5	19,0	38,7	63,0	19,1	19,4	34,8	19,8	16,7	Ferdinand Bolstraat	186	Cornelis Troostplein 2
06904_B	4,5	19,3	37,9	62,9	19,9	19,9	34,0	20,2	17,1	Ferdinand Bolstraat	186	Cornelis Troostplein 2
06904_C	7,5	19,8	37,9	62,4	20,9	20,6	33,8	20,7	17,5	Ferdinand Bolstraat	186	Cornelis Troostplein 2
06904_D	10,5	20,4	38,5	61,8	21,6	21,3	34,3	21,3	17,8	Ferdinand Bolstraat	186	Cornelis Troostplein 2
06904_E	13,5	21,3	39,0	61,2	22,2	21,9	34,8	22,0	18,0	Ferdinand Bolstraat	186	Cornelis Troostplein 2
06905_A	1,5	17,5	25,0	58,0	20,4	17,0	37,1	17,1	14,6	Cornelis Troostplein	2-10	
06905_B	4,5	17,9	25,3	58,5	21,2	17,5	36,4	17,5	15,0	Cornelis Troostplein	2-10	
06905_C	7,5	18,3	25,7	58,5	21,9	18,1	36,1	17,8	15,5	Cornelis Troostplein	2-10	
06905_D	10,5	19,0	26,2	58,2	22,5	18,7	36,5	18,4	15,8	Cornelis Troostplein	2-10	
06905_E	13,5	20,0	26,9	57,9	23,2	19,1	36,9	19,0	15,9	Cornelis Troostplein	2-10	
06906_A	1,5	17,3	25,0	52,7	21,9	16,6	36,9	17,5	14,1	Cornelis Troostplein	12-16	
06906_B	4,5	17,7	25,2	54,2	22,3	17,0	36,1	17,7	14,6	Cornelis Troostplein	12-16	
06906_C	7,5	18,1	25,5	54,6	22,7	17,6	35,7	18,0	14,8	Cornelis Troostplein	12-16	
06906_D	10,5	18,7	25,9	54,7	23,3	18,5	36,2</					

Naam	Hoogte	Lden										Adres conform bagviewer	Aanvullend adres conform bagviewer	Opmerking	
		Amsteldijk	Ceintuurbaan	Ferdinand Bolstraat	Hobbema-kade	Stadhouders-kade	Van Hilligaertstraat	Van Woustraat	Weteringschans						
07019_C	7,5	15,3	29,9	58,2	27,9	18,8	33,8	17,2	16,2		Cornelis Troostplein	11			
07019_D	10,5	15,8	30,6	57,9	28,9	19,5	33,8	18,1	16,8		Cornelis Troostplein	11			
07019_E	13,5	16,6	31,8	57,7	29,9	20,8	34,2	19,9	17,5		Cornelis Troostplein	11			
07019_F	16,5	18,4	34,1	57,4	31,2	21,5	34,6	21,4	17,8		Cornelis Troostplein	11			
07020_A	1,5	14,0	28,0	57,2	25,8	17,4	35,1	11,6	13,8		Cornelis Troostplein	3-9			
07020_B	4,5	14,2	28,1	58,4	26,7	17,6	34,5	11,9	14,1		Cornelis Troostplein	3-9			
07020_C	7,5	14,2	28,4	58,4	27,7	18,0	34,1	12,1	14,5		Cornelis Troostplein	3-9			
07020_D	10,5	14,4	29,0	58,2	28,6	18,6	34,3	12,6	14,8		Cornelis Troostplein	3-9			
07020_E	13,5	14,9	30,2	58,0	29,5	19,8	34,7	13,4	15,3		Cornelis Troostplein	3-9			
07020_F	16,5	17,1	32,7	57,8	30,7	20,1	35,3	15,4	15,3		Cornelis Troostplein	3-9			
07021_A	1,5	14,6	27,9	60,3	24,9	17,6	34,7	13,4	14,3		Ferdinand Bolstraat	1			
07021_B	4,5	14,8	27,9	60,6	25,7	18,0	34,0	13,7	14,8		Ferdinand Bolstraat	1			
07021_C	7,5	14,9	28,1	60,4	27,0	18,8	33,8	13,9	15,0		Ferdinand Bolstraat	1			
07021_D	10,5	15,2	28,6	60,0	28,2	19,9	34,2	14,2	15,1		Ferdinand Bolstraat	1			
07021_E	13,5	15,3	29,4	59,6	29,4	20,9	34,7	14,7	15,3		Ferdinand Bolstraat	1			
07604_A	1,5	34,5	27,8	20,0	16,2	22,3	6,8	51,7	18,3		Rustenburgstraat	111	Van Woustraat 142		gevel Rustenburgstraat
07604_B	4,5	34,1	27,9	20,5	17,5	22,9	7,2	52,2	19,0		Rustenburgstraat	111	Van Woustraat 142		gevel Rustenburgstraat
07604_C	7,5	33,8	28,3	21,2	19,0	24,1	7,8	51,9	19,9		Rustenburgstraat	111	Van Woustraat 142		gevel Rustenburgstraat
07604_D	10,5	33,7	29,1	21,4	20,0	25,4	8,1	51,5	20,2		Rustenburgstraat	111	Van Woustraat 142		gevel Rustenburgstraat
07604_E	13,5	34,2	30,2	21,2	20,8	26,6	8,1	51,0	20,3		Rustenburgstraat	111	Van Woustraat 142		gevel Rustenburgstraat
07605_A	1,5	30,1	31,4	15,6	10,8	21,6	5,1	57,1	17,1		Van Woustraat	142-144			
07605_B	4,5	30,1	30,9	16,1	11,7	22,2	5,5	57,2	17,7		Van Woustraat	142-144			
07605_C	7,5	30,1	30,7	16,5	12,6	23,1	6,0	56,8	18,3		Van Woustraat	142-144			
07605_D	10,5	30,9	31,2	16,9	13,4	23,9	6,6	56,3	18,6		Van Woustraat	142-144			
07605_E	13,5	31,3	31,6	17,0	14,0	25,0	4,8	55,7	18,9		Van Woustraat	142-144			
07606_A	1,5	30,0	30,9	15,5	11,8	21,2	6,2	57,1	16,7		Van Woustraat	146			
07606_B	4,5	29,9	30,4	15,8	12,7	21,8	6,5	57,3	17,4		Van Woustraat	146			
07606_C	7,5	29,8	30,0	16,1	13,7	22,6	6,8	56,9	17,9		Van Woustraat	146			
07606_D	10,5	30,1	30,4	16,2	14,3	23,4	7,0	56,4	18,2		Van Woustraat	146			
07606_E	13,5	31,1	30,9	16,4	13,0	24,4	3,7	55,8	18,5		Van Woustraat	146			
07607_A	1,5	30,1	30,6	15,5	11,8	20,6	5,7	57,3	16,7		Van Woustraat	148-150			
07607_B	4,5	30,0	30,2	15,8	12,7	21,1	6,0	57,4	17,2		Van Woustraat	148-150			
07607_C	7,5	29,9	29,9	16,2	13,8	21,8	6,2	57,2	17,8		Van Woustraat	148-150			
07607_D	10,5	30,2	30,1	16,6	14,8	22,7	6,3	56,4	18,1		Van Woustraat	148-150			
07607_E	13,5	31,3	30,5	17,1	14,9	24,1	6,0	55,9	18,4		Van Woustraat	148-150			
07608_A	1,5	30,0	24,5	17,7	14,8	19,7	5,3	50,5	16,0		Pieter Aertszstraat	95-99	Van Woustraat 150		gevel Pieter Aertszstraat
07608_B	4,5	29,6	24,6	18,0	15,6	19,9	5,1	51,3	16,4		Pieter Aertszstraat	95-99	Van Woustraat 150		gevel Pieter Aertszstraat
07608_C	7,5	29,4	24,7	18,5	16,3	20,3	5,0	51,2	17,0		Pieter Aertszstraat	95-99	Van Woustraat 150		gevel Pieter Aertszstraat
07608_D	10,5	29,3	24,8	18,9	16,5	20,7	4,9	50,9	17,6		Pieter Aertszstraat	95-99	Van Woustraat 150		gevel Pieter Aertszstraat
07608_E	13,5	29,9	25,0	19,0	16,6	21,5	4,8	50,5	18,2		Pieter Aertszstraat	95-99	Van Woustraat 150		gevel Pieter Aertszstraat
07703_A	1,5	33,8	26,5	19,7	16,8	21,0	8,7	52,1	21,0		Pieter Aertszstraat	92	Van Woustraat 154		gevel Pieter Aertszstraat
07703_B	4,5	33,4	26,7	20,2	17,7	21,4	8,8	52,4	18,4		Pieter Aertszstraat	92	Van Woustraat 154		gevel Pieter Aertszstraat
07703_C	7,5	33,1	26,9	20,6	19,0	22,2	9,2	52,4	19,1		Pieter Aertszstraat	92	Van Woustraat 154		gevel Pieter Aertszstraat
07703_D	10,5	33,0	27,3	21,1	20,1	23,3	9,5	52,1	19,8		Pieter Aertszstraat	92	Van Woustraat 154		gevel Pieter Aertszstraat
07703_E	13,5	33,4	28,0	21,2	20,6	24,7	9,5	51,6	20,2		Pieter Aertszstraat	92	Van Woustraat 154		gevel Pieter Aertszstraat
07703_F	16,5	34,3	29,6	21,2	20,8	28,0	9,2	51,2	20,0		Pieter Aertszstraat	92	Van Woustraat 154		gevel Pieter Aertszstraat
07704_A	1,5	29,6	23,3	14,8	12,1	20,1	6,5	57,6	16,0		Van Woustraat	154-156			
07704_B	4,5	29,4	23,4	15,0	13,0	20,7	6,7	57,9	16,4		Van Woustraat	154-156			
07704_C	7,5	29,4	23,8	15,3	14,0	21,4	6,9	57,6	16,8		Van Woustraat	154-156			
07704_D	10,5	29,6	24,1	15,6	14,7	22,2	7,1	57,2	17,3		Van Woustraat	154-156			
07704_E	13,5	30,5	24,2	16,1	14,9	23,6	6,6	56,8	17,7		Van Woustraat	154-156			
07704_F	16,5	31,9	24,0	18,1	14,5	23,8	6,0	56,4	17,6		Van Woustraat	154-156			
07705_A	1,5	29,5	23,0	15,0	11,4	20,0	3,0	58,0	15,6		Van Woustraat	158-162			
07705_B	4,5	29,3	23,1	15,2	12,1	20,6	3,4	58,4	16,0		Van Woustraat	158-162			
07705_C	7,5	29,3	23,5	15,4	13,0	21,3	3,8	58,1	16,5		Van Woustraat	158-162			
07705_D	10,5	29,4	24,0	15,6	13,9	21,9	4,1	57,8	16,9		Van Woustraat	158-162			
07705_E	13,5	30,1	24,4	16,1	14,3	23,1	3,9	57,4	17,2		Van Woustraat	158-162			
07705_F	16,5	31,5	24,4	16,2	14,3	23,1	3,6	57,0	17,2		Van Woustraat	158-162			
07706_A	1,5	29,4	23,8	14,2	11,0	20,2	4,1	59,1	15,4		Van Woustraat	164-166			
07706_B	4,5	29,3	23,0	14,4	11,7	20,7	4,3	59,4	15,8		Van Woustraat	164-166			
07706_C	7,5	29,2	23,4	14,5	12,7	21,2	4,7	59,1	16,1		Van Woustraat	164-166			
07706_D	10,5	29,4	23,8	14,7	13,9	21,8	4,8	58,8	16,4		Van Woustraat	164-166			
07706_E	13,5	30,3	24,4	15,0	14,8	22,8	4,9	58,3	16,5		Van Woustraat	164-166			
07706_F	16,5	32,8	24,5	14,8	14,1	22,9	4,4	58,0	16,3		Van Woustraat	164-166			
07707_A	1,5	24,9	22,2	16,7	13,8	18,4	6,2	56,4	14,2		Tolstraat	89	Van Woustraat 166		gevel Tolstraat
07707_B	4,5	25,0	22,3	16,9	14,4	18,5	6,2	57,1	14,5		Tolstraat	89	Van Woustraat 166		gevel Tolstraat
07707_C	7,5	25,2	22,4	17,3	15,0	18,7	6,1	57,1	15,0		Tolstraat	89	Van Woustraat 166		gevel Tolstraat
07707_D	10,5	25,7	22,4	17,7	15,6	18,9	6,0	56,9	15,6		Tolstraat	89	Van Woustraat 166		gevel Tolstraat
07707_E	13,5	26,9	22,7	18,2	15,7	19,6	5,9	56,2	16,2		Tolstraat	89	Van Woustraat 166		gevel Tolstraat
07707_F	16,5	31,4	22,4	17,8	15,4	18,7	5,8	56,3	14,7		Tolstraat	89	Van Woustraat 166		gevel Tolstraat
07708_A	1,5	24,5	23,1	17,6	14,8	18,7	6,3	50,1	15,5		Tolstraat	81-87			
07708_B	4,5	24,7	23,2	17,7	15,4	18,8	6,2	50,3	15,9		Tolstraat	81-87			
07708_C	7,5	25,2	23,1	18,1	16,0	19,4	6,1	50,2	16,6		Tolstraat	81-87			
07708_D	10,5	25,2	23,1	18,1	16,0	19,4	6,1	50,2	16,6		Tolstraat	81-87			
07708_E	13,5	26,4	23,4	18,4	16,2	20,4	6,0	50,1	17,3		Tolstraat	81-87			
07902_A	1,5	31,4	25,7	19,2	16,7	20,4	9,1	50,8	16,0		Tolstraat	86-100	Van Woustraat 168		gevel Tolstraat
07902_B	4,5	31,1	25,9	19,5	17,7	20,7	9,4	52,1	16,4		Tolstraat	86-100	Van Woustraat 168		gevel Tolstraat
07902_C	7,5	31,0	26,2	19,9	19,1	21,3	9,1	52,1	17,2		Tolstraat	86-100	Van Woustraat 168		gevel Tolstraat
07902_D	10,5	30,9	26,5	20,0	20,3	22,3	10,5	52,0	18,1		Tolstraat	86-100	Van Woustraat 168		gevel Tolstraat
07902_E	13,5	31,2	27,2	20,5	21,4	23,8	10,5	51,8	18,6		Tolstraat	86-100	Van Woustraat 168		gevel Tolstraat
07902_F	16,5	31,9	28,2	20,7	22,2	26,0	10,5	51,6	19,1		Tolstraat	86-100	Van Woustraat 168		gevel Tolstraat
07903_A	1,5	30,8	22,0	14,4	10,7	19,5	4,9	61,5	14,4		Van Woustraat	168-170			
07903_B	4,5	30,6	22,1	14,9	11,7	19,9	5,0	61,6	14,7		Van Woustraat	168-170			
07903_C	7,5	30,5	22,5	15,5	12,8	20,4	5,1	61,2	15,2		Van Woustraat	168-170			
07903_D	10,5	30,6	22,8	15,6	13,6	21,1	5,0	60,7	15,8		Van Woustraat	168-170			
07903_E	13,5	31,3	23,0	16,0	13,8	21,9	4,9	60,2	16,1		Van Woustraat	168-170			
07903_F	16,5	34,4	23,2	15,3	12,7	22,3	5,7	59,7	15,7		Van Woustraat	168-170			
07904_A	1,5	28,9	22,2	14,4	11,2	18,8	4,8	62,0	14,2		Van Woustraat	172-174			
07904_B	4,5	28,9	22,5	14,8	12,1	19,2	5,1	62,1	14,4		Van Woustraat	172-174			
07904_C	7,5	29,0	22,9	15,4	12,9	19,8	5,4	61,8	14,7		Van Woustraat	172			

Naam	Hoogte	Lden							Adres conform bagviewer	Aanvullend adres conform bagviewer	Opmerking	
		Amstedijk	Ceintuurbaan	Ferdinand Bolstraat	Hobbema-kade	Stadhouders-kade	Van Hilligaertstraat	Van Woustraat				Weteringschans
08108_A	1,5	26,9	21,9	15,7	13,0	18,8	4,6	49,6	14,6	Tolstraat	91-101	
08108_B	4,5	26,8	22,0	16,0	13,8	19,1	4,6	51,1	15,1	Tolstraat	91-101	
08108_C	7,5	27,0	22,2	16,4	14,3	19,9	4,5	51,3	16,1	Tolstraat	91-101	
08108_D	10,5	27,5	22,6	16,9	14,4	21,2	4,5	51,2	17,4	Tolstraat	91-101	
08108_E	13,5	28,8	23,4	17,1	14,4	22,0	4,4	51,1	18,1	Tolstraat	91-101	
08109_A	1,5	26,6	21,3	16,1	13,0	17,9	3,9	55,2	13,8	Van Woustraat	165	gevel Tolstraat
08109_B	4,5	26,6	21,4	16,3	13,7	18,3	3,8	56,5	14,3	Van Woustraat	165	gevel Tolstraat
08109_C	7,5	26,8	21,7	16,5	14,3	19,1	3,7	56,5	15,1	Van Woustraat	165	gevel Tolstraat
08109_D	10,5	27,3	22,1	16,8	14,5	20,5	3,6	56,3	16,3	Van Woustraat	165	gevel Tolstraat
08109_E	13,5	28,6	22,7	17,2	14,5	21,5	3,5	56,0	17,1	Van Woustraat	165	gevel Tolstraat
08109_F	16,5	33,0	22,8	16,6	14,2	21,1	3,4	55,7	12,6	Van Woustraat	165	gevel Tolstraat
08110_A	1,5	23,7	27,9	19,8	16,4	20,2	8,3	58,9	16,1	Van Woustraat	163-165	
08110_B	4,5	23,6	27,7	20,1	17,1	20,5	8,5	59,3	16,4	Van Woustraat	163-165	
08110_C	7,5	23,7	27,6	20,5	18,0	20,9	8,9	59,0	16,8	Van Woustraat	163-165	
08110_D	10,5	23,9	27,6	21,0	19,1	21,3	9,4	58,6	17,3	Van Woustraat	163-165	
08110_E	13,5	24,4	28,1	21,4	20,4	21,9	10,1	58,1	17,6	Van Woustraat	163-165	
08110_F	16,5	25,5	28,6	21,4	21,5	22,5	10,2	57,7	17,7	Van Woustraat	163-165	
08111_A	1,5	23,3	31,1	20,0	16,2	20,2	7,7	58,0	16,9	Van Woustraat	157-161	
08111_B	4,5	23,3	30,7	20,3	16,8	20,6	8,0	58,4	17,3	Van Woustraat	157-161	
08111_C	7,5	23,3	30,4	20,6	17,6	21,1	8,4	58,1	17,6	Van Woustraat	157-161	
08111_D	10,5	23,5	30,4	20,8	19,0	21,5	9,0	57,7	17,9	Van Woustraat	157-161	
08111_E	13,5	24,0	30,8	21,2	20,4	22,0	9,4	57,3	18,1	Van Woustraat	157-161	
08111_F	16,5	24,7	31,5	21,4	21,4	22,6	9,5	56,9	18,4	Van Woustraat	157-161	
08112_A	1,5	22,1	31,2	20,5	16,9	21,0	8,3	57,6	17,6	Van Woustraat	153-155	
08112_B	4,5	22,9	30,8	20,9	17,8	21,5	8,7	57,8	18,0	Van Woustraat	153-155	
08112_C	7,5	23,0	30,4	21,3	18,9	22,2	9,3	57,5	18,5	Van Woustraat	153-155	
08112_D	10,5	23,2	30,6	21,4	19,9	23,0	9,9	57,1	18,9	Van Woustraat	153-155	
08112_E	13,5	23,5	31,0	21,5	20,8	24,0	10,1	56,6	19,0	Van Woustraat	153-155	
08112_F	16,5	24,0	31,9	21,4	21,6	26,8	10,2	56,2	19,3	Van Woustraat	153-155	
08203_A	1,5	50,0	25,7	16,3	12,5	22,4	4,4	24,4	17,7	Rustenburgerstraat	15	
08203_B	4,5	51,6	25,9	16,8	13,7	23,1	4,9	24,6	18,5	Rustenburgerstraat	15	
08203_C	7,5	52,1	26,5	17,5	15,0	24,3	5,6	25,2	19,7	Rustenburgerstraat	15	
08203_D	10,5	51,7	27,4	17,8	15,8	26,2	6,1	26,1	20,8	Rustenburgerstraat	15	
08204_A	1,5	55,4	28,7	9,1	1,3	20,9		14,2	16,5	Rustenburgerstraat	15	gevel Amstedijk
08204_B	4,5	57,0	28,4	10,0	2,1	21,6		14,2	17,2	Rustenburgerstraat	15	gevel Amstedijk
08204_C	7,5	57,1	28,2	11,0	3,9	22,7		14,4	18,1	Rustenburgerstraat	15	gevel Amstedijk
08204_D	10,5	57,1	28,1	11,7	7,3	24,4		14,7	19,4	Rustenburgerstraat	15	gevel Amstedijk
08205_A	1,5	58,1	35,4	16,0	12,4	35,1	4,0	24,6	26,4	Amstedijk	59	gevel Rustenburgerstraat
08205_B	4,5	58,8	35,0	16,6	13,5	34,9	4,4	24,8	26,4	Amstedijk	59	gevel Rustenburgerstraat
08205_C	7,5	58,8	34,9	17,0	14,0	34,7	4,5	25,0	26,4	Amstedijk	59	gevel Rustenburgerstraat
08205_D	10,5	58,6	35,1	17,2	14,2	34,5	4,5	25,0	26,3	Amstedijk	59	gevel Rustenburgerstraat
08205_E	13,5	58,5	35,5	17,8	14,8	34,4	4,4	25,1	26,3	Amstedijk	59	gevel Rustenburgerstraat
08205_F	16,5	57,9	36,0	17,6	15,1	34,9	4,4	25,3	27,2	Amstedijk	59	gevel Rustenburgerstraat
08206_A	1,5	63,7	37,4	5,3	-2,3	36,6	4,4	12,4	29,0	Amstedijk	59-62	
08206_B	4,5	63,9	36,9	5,9	-1,5	36,4	-6,5	12,4	29,2	Amstedijk	59-62	
08206_C	7,5	63,7	36,7	6,8	-0,4	36,1	-6,5	12,5	29,1	Amstedijk	59-62	
08206_D	10,5	63,3	36,9	7,4	4,7	35,9	-6,6	12,6	29,1	Amstedijk	59-62	
08206_E	13,5	62,9	37,2	8,1	7,3	35,6	-6,7	12,7	29,0	Amstedijk	59-62	
08206_F	16,5	62,4	37,6	9,0	7,2	35,6	-6,7	12,8	28,9	Amstedijk	59-62	
08207_A	1,5	63,8	36,7	4,5	1,8	36,4	-8,5	11,9	29,0	Amstedijk	63-64	
08207_B	4,5	63,9	36,2	4,5	2,3	36,1	-8,5	12,0	29,1	Amstedijk	63-64	
08207_C	7,5	63,6	35,9	4,5	2,4	35,9	-8,5	12,0	28,9	Amstedijk	63-64	
08207_D	10,5	63,3	36,0	4,5	2,5	35,6	-8,6	12,0	28,8	Amstedijk	63-64	
08207_E	13,5	62,8	36,3	4,6	2,6	35,3	-8,6	12,1	28,6	Amstedijk	63-64	
08207_F	16,5	62,4	36,6	4,6	-6,9	35,2	-12,0	12,2	28,4	Amstedijk	63-64	
08208_A	1,5	57,6	28,8	15,2	11,7	29,7	0,6	23,0	23,9	Amstedijk	64	
08208_B	4,5	58,4	28,4	15,3	12,1	29,5	1,0	23,1	24,0	Amstedijk	64	
08208_C	7,5	58,4	28,1	15,4	12,3	29,3	1,5	23,1	24,0	Amstedijk	64	
08208_D	10,5	58,1	28,1	15,6	12,4	29,1	1,7	23,1	23,9	Amstedijk	64	
08208_E	13,5	58,1	28,4	15,5	12,4	29,7	1,7	23,3	24,0	Amstedijk	64	
08208_F	16,5	57,8	28,9	14,3	11,7	29,8	1,7	23,5	24,0	Amstedijk	64	
08302_A_B	4,5	48,5	27,1	17,0	15,4	26,4	5,0	29,0	18,9	Dora Tamanaplein	71-81	
08302_A_C	7,5	49,4	27,2	17,1	15,6	26,7	4,9	29,0	19,4	Dora Tamanaplein	71-81	
08302_A_D	10,5	49,7	27,3	17,5	15,7	27,7	4,9	29,5	19,9	Dora Tamanaplein	71-81	
08302_A_E	13,5	49,9	27,7	17,8	15,8	29,5	4,8	30,5	20,9	Dora Tamanaplein	71-81	
08302_A_F	16,5	49,9	28,8	17,8	16,2	32,9	4,8	31,9	25,1	Dora Tamanaplein	71-81	
08303_A_A	1,5	53,7	28,7	16,4	14,5	22,2	5,6	27,7	17,5	Amstedijk	65-67	
08303_A_B	4,5	55,3	28,7	16,5	14,7	22,8	5,6	27,5	17,9	Amstedijk	65-67	
08303_A_C	7,5	55,7	28,7	16,9	14,9	23,5	5,6	27,4	18,3	Amstedijk	65-67	
08303_A_D	10,5	55,3	28,9	16,7	15,2	24,8	5,6	27,5	18,8	Amstedijk	65-67	
08303_A_E	13,5	55,2	29,4	16,9	15,3	26,2	5,5	28,0	19,7	Amstedijk	65-67	
08303_A_F	16,5	55,0	30,7	17,0	15,4	30,8	5,5	28,7	23,5	Amstedijk	65-67	
08304_A_A	1,5	59,3	35,1	15,9	14,4	35,1	6,1	25,1	28,3	Amstedijk	65-67	
08304_A_B	4,5	59,8	34,7	16,0	14,7	34,9	6,0	25,0	28,4	Amstedijk	65-67	
08304_A_C	7,5	59,7	34,4	16,3	15,0	34,7	6,0	25,0	28,3	Amstedijk	65-67	
08304_A_D	10,5	59,5	34,5	16,6	15,1	34,5	5,9	25,2	28,2	Amstedijk	65-67	
08304_A_E	13,5	59,2	34,9	16,9	15,4	34,3	5,8	25,5	28,1	Amstedijk	65-67	
08304_A_F	16,5	58,8	35,3	17,8	15,4	34,1	5,8	25,9	27,9	Amstedijk	65-67	
08305_A_A	1,5	64,0	35,5	5,4	4,3	35,4	-5,0	12,4	28,4	Amstedijk	65-67	
08305_A_B	4,5	64,1	35,0	5,4	4,3	35,2	-5,1	12,3	28,5	Amstedijk	65-67	
08305_A_C	7,5	63,9	34,6	5,4	4,4	34,9	-5,1	12,3	28,5	Amstedijk	65-67	
08305_A_D	10,5	63,5	34,6	5,4	4,4	34,7	-5,2	12,3	28,4	Amstedijk	65-67	
08305_A_E	13,5	63,0	34,8	5,4	4,5	34,5	-5,2	12,3	28,4	Amstedijk	65-67	
08305_A_F	16,5	62,5	35,1	3,5	4,5	34,0	-5,3	12,3	28,1	Amstedijk	65-67	
08306_A_A	1,5	59,1	29,7	12,7	8,9	30,9	-1,3	22,0	23,9	Amstedijk	65-67	
08306_A_B	4,5	59,3	29,3	13,2	9,6	30,7	-1,2	22,3	24,2	Amstedijk	65-67	
08306_A_C	7,5	59,5	29,0	13,5	9,9	30,6	-0,8	22,6	24,3	Amstedijk	65-67	
08306_A_D	10,5	59,3	28,8	13,5	9,8	30,6	-0,2	22,8	24,3	Amstedijk	65-67	
08306_A_E	13,5	59,0	29,2	13,2	10,0	31,0	0,9	23,0	24,7	Amstedijk	65-67	
08306_A_F	16,5	58,6	26,2	8,8	5,8	29,0	2,4	23,1	21,8	Amstedijk	65-67	
08307_A_A	1,5	52,8	14,7	6,9	2,2	17,4	-0,4	13,7	10,1	Amstedijk	65-67	
08307_A_B	4,5	54,5	14,9	7,0	2,4	17,8	-0,1	13,6	10,6	Amstedijk	65-67	
08307_A_C	7,5	54,6	15,5	7,1	2,9	18,8	0,2	13,3	11,6	Amstedijk	65-67	
08307_A_D	10,5	54,6	16,8	7,5	3,9	20,7	0,5	13,2	13,3	Amstedijk	65-67	
08307_A_E	13,5	54,5	19,3	8,0	5,7	23,5	1,7	13,4	15,0	Amstedijk	65-67	
08307_A_F	16,5	54,4	24,5	8,7	7,4	26,3	1,1	13,4	14,1	Amstedijk	65-67	
08308_A_A	1,5	50,2	21,2	14,4	11,1	19,3	3,4	26,5	15,8	Amstedijk	65-67	
08308_A_B	4,5	51,9	21,3	14,9	11,8	19,6	3,5	26,2	16,5	Amstedijk	65-67	
08308_A_C	7,5	52,3	21,6	15,4	12,3	20,2	3,6	26,1	17,5	Amstedijk	65-67	
08308_A_D	10,5	52,2	21,7	15,4	12,5	21,4	3,6	26,2	18,1	Amstedijk	65-67	
08308_A_E	13,5	52,1	22,6	15,5	12,5	24,3	3,7	26,5	19,5	Amstedijk	65-67	
08308_A_F	16,5	52,2	25,7	12,9	9,4	27,0	3,7	26,8	20,2	Amstedijk	65-67	
08400_A	1,5	30,7	24,9	18,6	16,3	19,5	8,3	53,7	15,5	Tolstraat	108-116	gevel Tolstraat

Naam	Hoogte	Amsteldijk	Lden					Van Woustraat	Wetering-schans	Adres conform bagviewer		Opmerking
			Ceintuur- baan	Ferdinand Bolstraat	Hobbema- kade	Stadhouders- kade	Van Hilligaert- straat			Aanvullend adres conform bagviewer		
08506_D	10,5	59,6	31,7	15,5	14,7	33,5	4,3	27,0	26,8	Tolstraat 194-200	Amsteldijk 69	gevel Tolstraat
08506_E	13,5	59,2	32,0	16,0	15,4	33,3	4,4	27,3	26,9	Tolstraat 194-200	Amsteldijk 69	gevel Tolstraat
08507_A	1,5	65,5	33,4	5,4	7,1	33,7	-3,1	13,5	26,1	Amsteldijk 69-71		
08507_B	4,5	65,4	32,9	5,8	7,3	33,5	-3,2	13,4	26,3	Amsteldijk 69-71		
08507_C	7,5	64,9	32,5	6,7	7,6	33,2	-3,2	13,4	26,1	Amsteldijk 69-71		
08507_D	10,5	64,8	32,3	11,0	8,1	33,0	-3,3	13,4	26,0	Amsteldijk 69-71		
08507_E	13,5	63,6	32,5	11,7	9,9	32,8	-3,4	13,3	25,8	Amsteldijk 69-71		
08508_A	1,5	65,5	31,9	6,7	8,0	33,4	-6,6	12,1	26,1	Amsteldijk 72-75		
08508_B	4,5	65,4	31,5	7,1	8,3	33,2	-6,6	12,0	26,2	Amsteldijk 72-75		
08508_C	7,5	64,9	31,1	7,5	8,6	33,0	-6,7	11,9	26,1	Amsteldijk 72-75		
08508_D	10,5	64,3	30,9	10,0	9,6	32,8	-6,8	11,8	25,9	Amsteldijk 72-75		
08508_E	13,5	63,6	31,1	10,5	10,9	32,7	-6,8	11,7	25,8	Amsteldijk 72-75		
08509_A	1,5	63,2	28,4	4,9	5,2	29,0		11,7	20,6	Amsteldijk 76-77		
08509_B	4,5	63,4	28,0	4,9	5,3	28,8		11,6	20,9	Amsteldijk 76-77		
08509_C	7,5	63,1	27,5	4,9	5,4	28,7		11,6	20,9	Amsteldijk 76-77		
08509_D	10,5	62,7	27,5	4,9	5,6	28,6		11,8	21,0	Amsteldijk 76-77		
08509_E	13,5	62,2	28,0	4,9	5,8	29,4		11,9	21,7	Amsteldijk 76-77		
08510_A	1,5	65,3	30,3	5,9	3,7	32,3	-3,5	12,8	24,5	Amsteldijk 78-80		
08510_B	4,5	65,3	30,0	6,0	3,8	32,1	-3,6	12,7	24,5	Amsteldijk 78-80		
08510_C	7,5	64,8	29,6	6,1	3,9	31,9	-3,6	12,7	24,4	Amsteldijk 78-80		
08510_D	10,5	64,2	29,2	6,3	4,0	31,8	-3,7	12,6	24,3	Amsteldijk 78-80		
08510_E	13,5	63,5	29,2	6,7	4,2	31,6	-3,7	12,7	24,2	Amsteldijk 78-80		
08511_A	1,5	65,3	30,1	6,0	6,0	32,1	-2,9	12,4	24,4	Amsteldijk 81-82		
08511_B	4,5	65,3	29,7	6,0	6,2	31,9	-3,0	12,3	24,4	Amsteldijk 81-82		
08511_C	7,5	64,7	29,3	6,0	6,3	31,8	-3,0	12,3	24,3	Amsteldijk 81-82		
08511_D	10,5	64,1	29,0	5,9	6,4	31,6	-3,1	12,3	24,2	Amsteldijk 81-82		
08511_E	13,5	63,5	28,9	5,9	6,5	31,4	-3,1	12,3	24,1	Amsteldijk 81-82		
08512_A	1,5	59,2	18,9	13,6	10,5	18,2	1,2	22,3	13,5	Amsteldijk 82		gevel Lutmastraat
08512_B	4,5	59,5	19,1	14,0	11,3	18,7	1,8	22,4	14,3	Amsteldijk 82		gevel Lutmastraat
08512_C	7,5	59,3	19,6	14,3	11,2	19,6	0,9	22,7	15,5	Amsteldijk 82		gevel Lutmastraat
08512_D	10,5	58,9	20,4	14,5	11,4	21,2	0,9	22,7	16,8	Amsteldijk 82		gevel Lutmastraat
08512_E	13,5	58,5	22,6	14,7	11,4	25,2	0,9	23,0	19,6	Amsteldijk 82		gevel Lutmastraat
08513_A	1,5	50,1	19,9	14,3	11,6	18,0	3,9	23,4	14,0	Amsteldijk 257-269		
08513_B	4,5	51,9	20,1	14,6	12,1	18,4	3,9	23,5	14,7	Amsteldijk 257-269		
08513_C	7,5	51,8	19,9	14,9	11,1	19,3	2,9	23,6	15,8	Amsteldijk 257-269		
08513_D	10,5	51,7	20,5	15,2	11,3	21,1	2,0	23,6	17,1	Amsteldijk 257-269		
08513_E	13,5	51,6	22,1	15,3	11,2	24,8	2,0	23,9	18,7	Amsteldijk 257-269		
08603_C	7,5	49,0	22,7	16,5	15,4	19,8	6,6	25,3	15,5	Amsteldijk 244-258		
08603_D	10,5	49,0	23,4	17,1	16,5	21,4	6,8	26,4	17,2	Amsteldijk 244-258		
08603_E	13,5	49,0	24,0	17,1	17,2	23,0	6,7	27,7	18,6	Amsteldijk 244-258		
08604_A	1,5	56,6	20,8	14,8	12,1	17,5	4,6	23,4	12,9	Amsteldijk 260-266	Amsteldijk 83	gevel Lutmastraat
08604_B	4,5	57,1	21,2	15,2	13,2	18,0	4,8	23,7	14,0	Amsteldijk 260-266	Amsteldijk 83	gevel Lutmastraat
08604_C	7,5	57,1	21,8	15,8	14,7	19,1	4,9	24,3	14,9	Amsteldijk 260-266	Amsteldijk 83	gevel Lutmastraat
08604_D	10,5	56,8	22,6	16,4	15,9	21,1	5,0	25,0	16,6	Amsteldijk 260-266	Amsteldijk 83	gevel Lutmastraat
08604_E	13,5	56,6	23,9	16,4	17,5	24,2	5,0	25,7	19,2	Amsteldijk 260-266	Amsteldijk 83	gevel Lutmastraat
08605_A	1,5	65,2	29,6	5,9	6,9	31,9	-2,9	12,4	24,1	Amsteldijk 83-84		
08605_B	4,5	65,2	29,3	5,9	7,1	31,7	-3,0	12,3	24,2	Amsteldijk 83-84		
08605_C	7,5	64,7	28,9	5,8	7,2	31,5	-3,0	12,2	24,1	Amsteldijk 83-84		
08605_D	10,5	64,1	28,6	5,8	7,3	31,3	-3,0	12,2	24,0	Amsteldijk 83-84		
08605_E	13,5	63,5	28,5	5,7	7,4	31,2	-3,1	12,1	23,8	Amsteldijk 83-84		
08606_A	1,5	65,3	27,5	6,0	6,8	31,9	-2,9	12,0	23,0	Amsteldijk 85-87		
08606_B	4,5	65,2	27,1	6,5	5,9	29,3	-2,9	11,9	23,1	Amsteldijk 85-87		
08606_C	7,5	64,8	26,8	6,5	5,9	29,2	-3,0	11,8	23,0	Amsteldijk 85-87		
08606_D	10,5	64,2	26,5	6,4	5,9	29,1	-3,0	11,7	22,9	Amsteldijk 85-87		
08606_E	13,5	63,5	26,3	6,4	6,0	29,0	-3,0	11,6	22,7	Amsteldijk 85-87		
08607_A	1,5	64,9	27,0	6,1	6,2	29,1	-3,0	12,5	22,7	Amsteldijk 88-89		
08607_B	4,5	64,9	26,7	6,1	6,3	29,0	-3,0	12,4	22,8	Amsteldijk 88-89		
08607_C	7,5	64,5	26,4	6,0	6,3	28,9	-3,1	12,3	22,7	Amsteldijk 88-89		
08607_D	10,5	64,0	26,1	6,0	6,3	28,8	-3,1	12,2	22,6	Amsteldijk 88-89		
08607_E	13,5	63,4	25,8	6,0	6,3	28,8	-3,2	12,1	22,4	Amsteldijk 88-89		
08608_A	1,5	64,6	26,8	6,1	6,0	28,9	-3,0	12,4	22,4	Amsteldijk 90-91		
08608_B	4,5	64,7	26,5	6,1	6,0	28,8	-3,0	12,2	22,6	Amsteldijk 90-91		
08608_C	7,5	64,4	26,2	6,1	6,0	28,6	-3,1	12,1	22,5	Amsteldijk 90-91		
08608_D	10,5	63,9	25,9	6,0	6,1	28,6	-3,1	12,0	22,4	Amsteldijk 90-91		
08608_E	13,5	63,4	25,7	6,0	6,1	28,7	-3,1	11,9	22,4	Amsteldijk 90-91		
08608_F	16,5	62,8	26,0	6,0	6,1	29,5	-3,2	11,8	22,7	Amsteldijk 90-91		
08609_A	1,5	64,7	26,4	6,3	5,5	28,7	-25,8	12,1	22,2	Amsteldijk 92-93		
08609_B	4,5	64,7	26,1	6,3	5,5	28,5	-25,9	12,0	22,3	Amsteldijk 92-93		
08609_C	7,5	64,4	25,9	6,2	5,7	28,4	-26,0	11,8	22,3	Amsteldijk 92-93		
08609_D	10,5	63,9	25,6	6,3	6,2	28,4	-26,1	11,7	22,2	Amsteldijk 92-93		
08609_E	13,5	63,3	25,3	6,3	6,7	28,8	-26,2	11,6	22,2	Amsteldijk 92-93		
08609_F	16,5	62,8	25,5	6,4	6,8	29,5	-26,3	11,5	22,5	Amsteldijk 92-93		
08610_A	1,5	64,8	26,5	6,2	6,1	28,9	-3,0	13,2	22,0	Amsteldijk 94		
08610_B	4,5	64,8	26,2	6,2	6,1	28,8	-3,0	13,1	22,1	Amsteldijk 94		
08610_C	7,5	64,5	26,0	6,2	6,2	28,7	-3,1	13,1	22,0	Amsteldijk 94		
08610_D	10,5	63,9	25,7	6,2	6,6	28,6	-3,1	13,0	22,0	Amsteldijk 94		
08610_E	13,5	63,4	25,4	6,2	7,0	28,9	-3,1	13,0	22,2	Amsteldijk 94		
08610_F	16,5	62,8	25,3	6,2	7,2	29,2	-3,2	13,0	22,3	Amsteldijk 94		
08611_A	1,5	60,8	18,9	8,2	2,0	15,9	-3,1	15,6	11,5	Amsteldijk 95		
08611_B	4,5	61,1	18,8	8,6	2,2	16,3	-3,1	15,6	12,0	Amsteldijk 95		
08611_C	7,5	61,0	18,9	9,0	2,4	17,0	-3,1	15,6	12,8	Amsteldijk 95		
08611_D	10,5	60,7	19,0	9,2	2,6	18,4	-3,2	15,5	13,7	Amsteldijk 95		
08611_E	13,5	60,4	19,7	9,2	2,7	20,8	-3,2	15,4	15,2	Amsteldijk 95		
08611_F	16,5	60,0	23,6	9,3	2,7	27,7	-3,2	15,3	20,4	Amsteldijk 95		
08612_A	1,5	55,9	15,6	10,7	9,4	13,8	3,5	22,3	11,3	Smaragdstraat 121-135	Amsteldijk 95	gevel Smaragdstraat
08612_B	4,5	55,5	16,0	11,2	9,6	14,4	3,8	22,4	11,8	Smaragdstraat 121-135	Amsteldijk 95	gevel Smaragdstraat
08612_C	7,5	55,6	16,5	11,8	9,8	15,5	4,1	22,6	12,5	Smaragdstraat 121-135	Amsteldijk 95	gevel Smaragdstraat
08612_D	10,5	55,6	17,0	12,5	9,9	17,2	4,2	22,9	13,5	Smaragdstraat 121-135	Amsteldijk 95	gevel Smaragdstraat
08612_E	13,5	55,4	17,7	13,6	10,8	19,9	4,3	23,4	15,1	Smaragdstraat 121-135	Amsteldijk 95	gevel Smaragdstraat
08612_F	16,5	55,3	21,6	17,0	10,2	26,6	4,3	24,4	20,0	Smaragdstraat 121-135	Amsteldijk 95	gevel Smaragdstraat
08613_A	1,5	50,8	15,8	11,0	9,9	13,4	6,2	22,5	9,2	Smaragdstraat 105-119		
08613_B	4,5	52,1	16,2	11,4	10,3	14,3	6,8	22,5	10,0	Smaragdstraat 105-119		
08613_C	7,5	52,9	16,7	12,1	10,6	15,5	7,0	22,7	11,0	Smaragdstraat 105-119		
08613_D	10,5	53,0	17,3	13,2	10,8	17,3	7,1	23,0	12,3	Smaragdstraat 105-119		
08613_E	13,5	52,8	18,2	17,3	10,6	20,0	7,3	23,6	13,9	Smaragdstraat 105-119		
08613_F	16,5	52,9	21,4	17,0	10,2	25,9	7,5	24,6	17,5	Smaragdstraat 105-119		
08704_C	7,5	48,7	17,6	12,0	10,2	17,9	3,4	17,3	11,0	Saffierstraat 198-228		
08704_D	10,5	49,1	18,3	12,5	11,3	19,5	3,8	17,4	12,0	Saffierstraat 198-228		
08704_E	13,5	49,1	19,2	12,9	11,8	20,7	3,9	18,2	13,4	Saffierstraat 198-228		
08705_C	7,5	48,8	16,6	12,1	11,0	14,6	7,1	23,4	11,3	Smaragdstraat 97-103		
08705_D	10,5	49,3	17,0	13,0	11,2	16,8	7,3	23,5	12,8	Smaragdstraat 97-103		
08705_E	13,5	49,3	17,4	17,7	11,0	20,0	7,5	24,1	15,1			

Naam	Hoogte	Lden										Adres conform bagviewer	Aanvullend adres conform bagviewer	Opmerking	
		Amsteldijk	Ceintuurbaan	Ferdinand Bolstraat	Hobbema-kade	Stadhouders-kade	Van Hilligaertstraat	Van Woustraat	Weteringschans						
08806_C	7,5	58,4	11,5	5,4	5,9	14,5	3,2	33,2	8,4			Jozef Israëlskade	466-469	Amsteldijk 107	gevel Jozef Israëlskade
08806_D	10,5	58,3	12,0	5,8	6,0	16,1	3,5	33,0	9,4			Jozef Israëlskade	466-469	Amsteldijk 107	gevel Jozef Israëlskade
08806_E	13,5	58,1	13,1	6,8	6,5	18,8	3,7	33,1	11,2			Jozef Israëlskade	466-469	Amsteldijk 107	gevel Jozef Israëlskade
08806_F	16,5	57,9	18,4	9,7	6,9	24,5	3,9	33,4	17,4			Jozef Israëlskade	466-469	Amsteldijk 107	gevel Jozef Israëlskade
08807_A	1,5	53,1	9,6	6,5	5,9	11,1	2,9	34,9	8,1			Jozef Israëlskade	458-465		
08807_B	4,5	54,8	9,9	6,5	6,0	12,0	3,1	34,4	8,5			Jozef Israëlskade	458-465		
08807_C	7,5	54,6	10,3	6,6	6,1	13,2	3,3	34,0	9,1			Jozef Israëlskade	458-465		
08807_D	10,5	54,7	10,9	6,8	6,3	15,0	3,5	33,8	10,0			Jozef Israëlskade	458-465		
08807_E	13,5	54,7	12,0	7,5	6,5	17,5	3,6	34,1	11,5			Jozef Israëlskade	458-465		
08807_F	16,5	54,6	17,6	9,9	6,7	24,1	3,8	34,5	16,6			Jozef Israëlskade	458-465		
08808_A	1,5	50,4	9,5	18,8	6,1	8,7	3,3	36,7	7,0			Jozef Israëlskade	450-457		
08808_B	4,5	51,5	9,4	18,7	6,2	8,9	3,4	36,2	7,0			Jozef Israëlskade	450-457		
08808_C	7,5	52,1	9,3	18,5	6,2	9,4	3,5	35,7	7,0			Jozef Israëlskade	450-457		
08808_D	10,5	52,2	9,2	18,4	6,4	10,2	3,7	35,7	6,9			Jozef Israëlskade	450-457		
08808_E	13,5	52,3	9,8	18,3	6,4	11,6	3,8	36,0	6,9			Jozef Israëlskade	450-457		
08808_F	16,5	52,2	8,7	18,1	6,5	16,5	4,0	36,3	6,9			Jozef Israëlskade	450-457		
08902_A	4,5	49,3	19,2	11,0	7,9	17,3	-2,0	24,0	14,1			Smaragdstraat	50-67	Saffierstraat 230-234	
08902_B	7,5	50,4	19,9	11,8	9,1	18,3	-1,6	24,8	15,0			Smaragdstraat	50-67	Saffierstraat 230-234	
08902_C	10,5	50,7	20,4	12,2	9,9	19,3	-1,6	25,9	15,8			Smaragdstraat	50-67	Saffierstraat 230-234	
08902_D	13,5	50,7	20,8	12,2	10,3	21,0	-1,7	27,7	16,9			Smaragdstraat	50-67	Saffierstraat 230-234	
08906_A	4,5	48,9	14,6	10,5	8,3	14,0	3,3	18,2	9,9			Jozef Israëlskade	444-449		
08906_B	7,5	49,8	15,2	10,9	9,1	15,4	4,3	18,0	10,5			Jozef Israëlskade	444-449		
08906_C	10,5	50,9	15,9	11,5	10,1	18,6	5,1	17,9	11,3			Jozef Israëlskade	444-449		
08906_D	13,5	50,3	16,9	12,0	10,6	21,7	5,9	18,1	13,6			Jozef Israëlskade	444-449		
09208_C	7,5	29,9	21,8	18,3	16,5	18,0	10,5	49,1	14,7			Jozef Israëlskade	362-365	Jan Lievensstraat 133-137	
09208_D	10,5	29,9	22,7	19,1	18,0	18,6	11,4	49,4	14,9			Jozef Israëlskade	362-365	Jan Lievensstraat 133-137	
09208_E	13,5	25,3	24,1	20,8	19,0	17,6	11,6	49,6	15,0			Jozef Israëlskade	362-365	Jan Lievensstraat 133-137	
09300_A	1,5	27,9	24,5	19,2	17,0	19,7	10,7	57,5	15,6			Van Woustraat	192	Van Woustraat 179	gevel Lutmastraat
09300_B	4,5	28,0	24,7	19,5	18,0	20,1	10,8	58,0	16,2			Van Woustraat	192	Van Woustraat 179	gevel Lutmastraat
09300_C	7,5	28,3	25,1	19,7	18,8	20,9	10,9	57,8	16,8			Van Woustraat	192	Van Woustraat 179	gevel Lutmastraat
09300_D	10,5	28,9	25,7	19,6	19,3	21,7	9,7	57,5	17,0			Van Woustraat	192	Van Woustraat 179	gevel Lutmastraat
09300_E	13,5	35,1	27,4	14,1	10,7	18,9	4,6	50,1	8,3			Van Woustraat	192	Van Woustraat 179	gevel Lutmastraat
09301_A	1,5	28,2	24,4	19,2	16,7	19,3	10,6	51,1	14,7			Van Woustraat	194-198		
09301_B	4,5	28,2	24,7	19,5	17,9	19,7	10,8	52,7	15,3			Van Woustraat	194-198		
09301_C	7,5	28,5	25,1	19,9	18,6	20,6	10,7	52,8	16,3			Van Woustraat	194-198		
09301_D	10,5	29,1	25,5	19,9	19,4	22,1	9,9	52,7	17,5			Van Woustraat	194-198		
09301_E	13,5	30,0	26,0	20,1	20,2	23,7	9,9	52,6	18,2			Van Woustraat	194-198		
09308_B	4,5	26,6	17,9	15,0	11,4	16,0	4,7	50,0	11,9			Carillonstraat	81-99		
09308_C	7,5	27,5	18,3	15,0	11,4	17,3	4,6	50,5	12,8			Carillonstraat	81-99		
09308_D	10,5	32,0	18,6	14,5	11,5	18,6	4,6	50,6	13,2			Carillonstraat	81-99		
09308_E	13,5	35,1	17,4	14,1	10,7	18,9	4,6	50,1	8,3			Carillonstraat	81-99		
09309_A	1,5	26,3	17,7	15,3	11,2	14,5	4,8	52,1	14,8			Carillonstraat	57-79		
09309_B	4,5	27,0	18,1	15,7	11,6	15,2	4,8	53,5	12,3			Carillonstraat	57-79		
09309_C	7,5	28,1	18,5	15,7	11,7	16,2	4,8	53,7	13,0			Carillonstraat	57-79		
09309_D	10,5	32,9	18,8	15,2	11,7	16,9	4,7	53,7	13,4			Carillonstraat	57-79		
09309_E	13,5	34,2	17,6	14,7	12,0	15,5	4,7	53,6	9,3			Carillonstraat	57-79		
09310_A	1,5	25,9	17,1	14,9	11,8	13,4	4,8	57,3	10,3			Carillonstraat	39-55	Van Woustraat 209	gevel Carillonstraat
09310_B	4,5	26,3	17,5	15,3	12,1	14,2	4,9	57,9	11,2			Carillonstraat	39-55	Van Woustraat 209	gevel Carillonstraat
09310_C	7,5	26,9	17,9	15,6	12,1	15,3	4,9	57,8	12,2			Carillonstraat	39-55	Van Woustraat 209	gevel Carillonstraat
09310_D	10,5	28,8	18,8	15,4	12,1	15,6	4,9	57,6	10,7			Carillonstraat	39-55	Van Woustraat 209	gevel Carillonstraat
09310_E	13,5	29,5	16,6	15,3	11,8	11,8	4,8	57,4	10,5			Carillonstraat	39-55	Van Woustraat 209	gevel Carillonstraat
09311_A	1,5	24,8	23,2	18,9	16,8	18,3	10,3	61,8	14,6			Van Woustraat	205-209		
09311_B	4,5	25,0	23,6	19,2	17,8	19,0	10,7	62,1	14,9			Van Woustraat	205-209		
09311_C	7,5	25,4	23,9	19,5	18,5	19,6	11,0	61,9	15,0			Van Woustraat	205-209		
09311_D	10,5	26,4	24,1	19,6	19,0	20,2	11,1	61,5	15,0			Van Woustraat	205-209		
09311_E	13,5	28,1	24,3	19,6	19,1	21,4	11,1	61,1	15,0			Van Woustraat	205-209		
09312_A	1,5	25,0	23,2	19,3	16,7	18,5	10,2	61,9	14,9			Van Woustraat	197-203		
09312_B	4,5	25,3	23,5	19,6	17,9	19,0	10,8	62,2	15,0			Van Woustraat	197-203		
09312_C	7,5	25,7	23,9	19,9	18,8	20,1	10,9	62,0	15,0			Van Woustraat	197-203		
09312_D	10,5	26,4	24,0	20,2	19,4	20,2	11,4	61,6	14,9			Van Woustraat	197-203		
09312_E	13,5	27,4	24,2	20,6	19,8	20,6	11,5	61,2	14,9			Van Woustraat	197-203		
09313_A	1,5	24,8	23,5	19,6	16,6	19,0	11,0	62,0	15,5			Van Woustraat	191-195		
09313_B	4,5	25,0	23,7	19,9	17,9	19,7	11,5	62,3	15,9			Van Woustraat	191-195		
09313_C	7,5	25,4	24,0	20,3	18,9	20,4	12,2	62,0	16,0			Van Woustraat	191-195		
09313_D	10,5	25,9	24,3	20,4	19,5	21,2	12,4	61,6	15,9			Van Woustraat	191-195		
09313_E	13,5	27,0	24,5	20,5	19,9	22,1	12,4	61,2	15,9			Van Woustraat	191-195		
09314_A	1,5	24,5	23,7	19,5	16,5	19,5	11,1	62,2	15,2			Van Woustraat	185-189		
09314_B	4,5	24,8	23,9	19,9	17,9	20,0	11,5	62,4	15,6			Van Woustraat	185-189		
09314_C	7,5	25,1	24,2	20,3	19,0	20,6	12,0	62,0	15,9			Van Woustraat	185-189		
09314_D	10,5	25,5	24,5	20,4	19,7	21,2	12,0	61,6	16,0			Van Woustraat	185-189		
09314_E	13,5	26,0	24,7	20,4	20,3	21,7	12,0	61,1	16,0			Van Woustraat	185-189		
09315_A	1,5	23,9	23,5	19,4	16,3	18,8	10,8	62,0	15,5			Van Woustraat	179-183		
09315_B	4,5	24,1	23,8	19,7	17,4	19,2	11,3	62,3	16,0			Van Woustraat	179-183		
09315_C	7,5	24,4	24,1	20,0	18,4	19,8	11,7	61,9	16,3			Van Woustraat	179-183		
09315_D	10,5	24,7	24,5	20,2	19,3	20,4	11,9	61,4	16,5			Van Woustraat	179-183		
09315_E	13,5	25,3	24,8	20,3	20,0	20,9	11,9	60,9	16,6			Van Woustraat	179-183		
09400_A	1,5	27,8	23,8	19,3	17,4	19,1	11,7	57,0	15,1			Carillonstraat	12-14	Van Woustraat 217	gevel Carillonstraat
09400_B	4,5	28,2	24,2	19,3	18,3	19,5	11,5	57,5	15,5			Carillonstraat	12-14	Van Woustraat 217	gevel Carillonstraat
09400_C	7,5	29,0	24,5	19,6	18,9	20,0	11,8	57,5	16,1			Carillonstraat	12-14	Van Woustraat 217	gevel Carillonstraat
09400_D	10,5	32,4	24,6	19,6	19,0	20,5	11,6	57,3	16,8			Carillonstraat	12-14	Van Woustraat 217	gevel Carillonstraat
09401_A	1,5	27,8	23,7	19,0	17,3	18,3	11,2	52,4	14,9			Carillonstraat	16-20		
09401_B	4,5	28,2	23,9	19,3	18,1	18,7	11,6	53,8	15,6			Carillonstraat	16-20		
09401_C	7,5	29,1	24,3	19,6	18,8	19,6	12,0	54,0	16,6			Carillonstraat	16-20		
09401_D	10,5	32,4	24,3	19,3	19,0	20,7	11,6	53,9	17,4			Carillonstraat	16-20		
09402_B	4,5	28,5	24,0	19,1	17,4	19,7	11,1	49,8	16,5			Carillonstraat	16-20		
09402_C	7,5	29,1	24,4	19,4	18,3	20,7	11,4	50,8	17,5			Carillonstraat	22		
09402_D	10,5	31,9	24,5	19,0	18,4	21,7	10,8	50,5	18,1			Carillonstraat	22		
09406_A	1,5	38,5	13,1	20,1	7,7	9,8	5,3	50,3	7,2			Jozef Israëlskade	102		
09406_B	4,5	38,1	13,3	19,9	7,8	9,9	5,4	51,7	7,2			Jozef Israëlskade	102		
09406_C	7,5	37,6	13,4	19,8	7,9</										

Naam	Hoogte	Lden					Wetering- schans	Adres conform bagviewer	Aanvullend adres conform bagviewer	Opmerking	
		Amstedijk	Centuur- baan	Ferdinand Bolstraat	Hobbema- kade	Stadhouders- kade					
09505_B	4,5	28,2	23,9	16,6	14,7	18,4	7,7	62,4	14,1	Van Woustraat 194-200	
09505_C	7,5	28,3	24,1	16,9	15,4	19,0	8,0	62,1	14,3	Van Woustraat 194-200	
09505_D	10,5	28,7	23,7	17,0	14,9	19,7	8,1	61,7	14,5	Van Woustraat 194-200	
09505_E	13,5	29,8	23,8	16,8	15,0	21,1	8,1	61,3	14,6	Van Woustraat 194-200	
09506_A	1,5	27,9	21,7	16,4	13,8	16,8	8,2	62,0	13,2	Van Woustraat 202-206	
09506_B	4,5	27,9	21,9	16,8	14,8	17,4	8,8	62,3	13,5	Van Woustraat 202-206	
09506_C	7,5	28,1	22,0	17,1	15,5	18,0	9,0	62,1	13,7	Van Woustraat 202-206	
09506_D	10,5	28,5	21,3	17,4	15,6	18,9	9,2	61,7	13,8	Van Woustraat 202-206	
09506_E	13,5	29,7	21,4	16,7	15,3	20,5	8,2	61,3	13,9	Van Woustraat 202-206	
09507_A	1,5	27,8	24,8	16,0	13,8	17,8	7,1	61,8	13,4	Van Woustraat 208-212	
09507_B	4,5	28,0	24,8	16,3	14,7	18,3	7,7	62,1	13,8	Van Woustraat 208-212	
09507_C	7,5	28,5	24,7	16,5	15,4	18,9	7,9	61,9	14,2	Van Woustraat 208-212	
09507_D	10,5	29,7	24,4	16,6	15,5	19,7	8,0	61,5	14,6	Van Woustraat 208-212	
09507_E	13,5	30,8	24,1	15,7	14,9	21,6	6,7	61,1	15,6	Van Woustraat 208-212	
09508_A	1,5	25,1	18,4	17,0	15,7	14,3	4,9	56,7	13,8	Carillonstraat 7	Van Woustraat 212
09508_B	4,5	25,7	18,2	15,9	12,5	14,7	5,1	57,4	12,5	Carillonstraat 7	Van Woustraat 212
09508_C	7,5	26,8	18,2	16,4	12,8	15,4	5,1	57,4	13,2	Carillonstraat 7	Van Woustraat 212
09508_D	10,5	31,2	18,3	16,8	12,8	16,0	5,0	57,2	13,7	Carillonstraat 7	Van Woustraat 212
09508_E	13,5	32,4	17,7	16,3	12,0	15,9	5,0	57,0	10,8	Carillonstraat 7	Van Woustraat 212
09509_A	1,5	25,2	17,5	15,4	10,6	14,5	4,7	52,2	11,6	Carillonstraat 3-5	
09509_B	4,5	25,9	17,5	15,8	11,8	15,3	5,1	53,6	12,4	Carillonstraat 3-5	
09509_C	7,5	27,0	17,6	16,2	12,3	16,1	5,2	53,8	13,2	Carillonstraat 3-5	
09509_D	10,5	31,4	17,5	16,8	12,4	16,5	5,1	53,8	13,7	Carillonstraat 3-5	
09509_E	13,5	32,1	16,4	16,3	11,8	14,2	5,1	53,7	8,5	Carillonstraat 3-5	
09510_A	1,5	24,9	16,9	15,0	9,2	14,7	3,9	48,7	11,8	Carillonstraat 1	Mauvestraat 33
09510_B	4,5	25,6	17,1	15,3	10,4	15,4	4,4	50,3	12,4	Carillonstraat 1	Mauvestraat 33
09510_C	7,5	26,7	17,2	15,7	11,6	16,0	5,1	50,8	12,9	Carillonstraat 1	Mauvestraat 33
09510_D	10,5	31,1	17,3	16,3	12,2	16,3	5,2	50,9	13,1	Carillonstraat 1	Mauvestraat 33
09510_E	13,5	31,8	16,1	16,3	12,3	13,4	5,1	50,9	10,8	Carillonstraat 1	Mauvestraat 33
09600_A	1,5	27,1	24,3	19,8	17,2	18,8	10,2	48,6	15,2	Carillonstraat 2	
09600_B	4,5	27,5	24,6	20,1	18,1	19,4	10,5	50,1	16,0	Carillonstraat 2	
09600_C	7,5	28,3	25,1	20,4	19,2	20,3	11,1	50,7	16,7	Carillonstraat 2	
09600_D	10,5	31,4	25,3	20,7	20,1	21,2	11,8	50,7	21,2	Carillonstraat 2	
09601_A	1,5	26,7	24,0	19,5	17,2	18,2	10,7	51,5	14,9	Carillonstraat 4-6	
09601_B	4,5	27,0	24,3	19,8	18,2	19,0	11,3	53,0	15,7	Carillonstraat 4-6	
09601_C	7,5	27,6	24,7	20,2	19,3	20,3	12,1	53,3	16,6	Carillonstraat 4-6	
09601_D	10,5	29,5	25,0	20,3	20,1	21,3	12,9	53,2	17,3	Carillonstraat 4-6	
09602_A	1,5	27,4	24,1	19,9	17,5	19,2	11,1	56,7	15,2	Carillonstraat 8	Van Woustraat 214
09602_B	4,5	27,8	24,5	20,2	18,7	19,9	11,5	57,3	15,9	Carillonstraat 8	Van Woustraat 214
09602_C	7,5	28,7	24,8	20,4	19,8	20,7	12,0	57,4	16,6	Carillonstraat 8	Van Woustraat 214
09602_D	10,5	32,1	25,1	20,4	20,5	21,6	12,5	57,2	17,2	Carillonstraat 8	Van Woustraat 214
09603_A	1,5	27,1	20,7	16,5	13,1	17,5	10,2	48,8	13,5	Van Woustraat 214-218	
09603_B	4,5	27,6	20,9	17,0	13,8	18,0	8,4	62,1	14,0	Van Woustraat 214-218	
09603_C	7,5	28,1	21,0	17,6	14,2	18,4	8,8	61,9	14,2	Van Woustraat 214-218	
09603_D	10,5	28,8	20,7	17,5	13,9	19,0	8,9	61,6	14,3	Van Woustraat 214-218	
09604_A	1,5	27,3	20,9	17,2	14,4	17,3	9,9	61,9	13,2	Van Woustraat 220-226	
09604_B	4,5	27,6	21,2	17,7	15,2	17,7	10,8	62,3	13,7	Van Woustraat 220-226	
09604_C	7,5	28,1	21,5	18,3	15,8	18,1	11,5	62,0	14,0	Van Woustraat 220-226	
09604_D	10,5	29,0	21,5	18,3	15,5	18,6	11,7	61,7	14,4	Van Woustraat 220-226	
09605_A	1,5	26,7	21,1	16,7	14,8	17,3	9,3	61,8	13,6	Van Woustraat 228-240	
09605_B	4,5	27,0	21,4	17,0	15,4	17,7	10,2	62,0	14,0	Van Woustraat 228-240	
09605_C	7,5	27,6	21,8	17,4	15,8	18,1	10,9	62,0	14,4	Van Woustraat 228-240	
09605_D	10,5	28,9	22,1	17,3	15,7	18,8	11,0	61,6	15,0	Van Woustraat 228-240	
09606_A	1,5	26,2	20,5	16,9	14,6	17,0	9,5	62,0	13,9	Van Woustraat 242-246	
09606_B	4,5	26,5	20,7	17,2	15,3	17,4	10,6	62,3	14,4	Van Woustraat 242-246	
09606_C	7,5	27,2	21,0	17,6	15,7	18,0	11,2	62,0	14,8	Van Woustraat 242-246	
09606_D	10,5	28,9	21,3	17,5	15,9	18,8	11,3	61,6	15,3	Van Woustraat 242-246	
09607_A	1,5	36,8	13,0	20,2	8,9	9,0	5,9	57,0	8,0	Jozef Israëlskade 97	Van Woustraat 246
09607_B	4,5	36,4	13,0	20,1	9,0	9,1	6,0	57,7	8,5	Jozef Israëlskade 97	Van Woustraat 246
09607_C	7,5	36,1	12,9	19,9	9,0	9,0	6,1	57,7	9,1	Jozef Israëlskade 97	Van Woustraat 246
09607_D	10,5	35,7	12,9	19,8	9,1	9,0	6,3	57,6	9,4	Jozef Israëlskade 97	Van Woustraat 246
09608_A	1,5	33,7	13,2	21,6	8,6	9,9	-4,3	52,7	8,1	Jozef Israëlskade 95-96	
09608_B	4,5	33,3	13,1	21,4	8,6	9,9	-3,9	54,0	8,2	Jozef Israëlskade 95-96	
09608_C	7,5	33,0	13,1	21,2	8,7	10,0	-2,9	54,3	8,3	Jozef Israëlskade 95-96	
09608_D	10,5	32,7	13,0	21,1	8,9	10,1	-2,8	54,4	8,4	Jozef Israëlskade 95-96	
09609_A	1,5	34,1	13,5	22,6	9,7	11,8	6,0	50,6	8,9	Jozef Israëlskade 94	Mauvestraat 67
09609_B	4,5	33,8	13,5	22,4	9,8	12,0	6,1	52,0	9,4	Jozef Israëlskade 94	Mauvestraat 67
09609_C	7,5	33,5	13,5	22,2	9,9	12,1	6,3	52,5	9,8	Jozef Israëlskade 94	Mauvestraat 67
09609_D	10,5	33,2	13,5	22,1	10,0	12,3	6,4	52,4	10,0	Jozef Israëlskade 94	Mauvestraat 67
09804_A	1,5	28,1	22,3	16,9	15,5	18,4	5,6	48,7	15,4	Mauvestraat 28-40	
09804_D	10,5	31,1	22,0	16,9	15,3	19,0	5,5	48,8	15,7	Mauvestraat 28-40	
09804_E	13,5	32,3	21,7	16,6	14,8	21,1	4,7	48,8	16,3	Mauvestraat 28-40	
10004_C	7,5	29,7	21,7	18,3	16,4	15,8	10,6	49,0	11,9	Mauvestraat 54-56	Jozef Israëlskade 90-93
10004_D	10,5	30,2	22,2	18,5	16,5	16,8	11,4	49,3	12,7	Mauvestraat 54-56	Jozef Israëlskade 90-93
10004_E	13,5	33,1	21,6	17,6	15,3	20,0	11,5	49,4	13,9	Mauvestraat 54-56	Jozef Israëlskade 90-93
11100_A	1,5	18,0	29,4	54,2	29,9	17,4	26,6	18,4	14,5	Lutmastraat 2-6	Ferdinand Bolstraat 179
11100_B	4,5	18,4	29,4	55,1	28,6	17,8	25,9	18,6	14,9	Lutmastraat 2-6	Ferdinand Bolstraat 179
11100_C	7,5	19,2	29,6	55,2	27,4	18,4	26,1	19,1	15,2	Lutmastraat 2-6	Ferdinand Bolstraat 179
11100_D	10,5	20,4	30,0	55,2	28,0	19,3	26,6	19,7	16,0	Lutmastraat 2-6	Ferdinand Bolstraat 179
11100_E	13,5	22,6	30,8	55,1	28,6	20,4	27,1	20,6	16,3	Lutmastraat 2-6	Ferdinand Bolstraat 179
11101_F	16,5	24,5	32,0	54,9	29,3	21,7	27,7	21,3	17,3	Lutmastraat 2-6	Ferdinand Bolstraat 179
11101_B	4,5	18,8	29,1	49,2	25,6	18,1	19,3	19,2	15,2	Lutmastraat 8-12	
11101_C	7,5	19,5	29,3	49,9	26,4	18,7	19,4	19,5	15,7	Lutmastraat 8-12	
11101_D	10,5	20,6	29,8	49,9	27,4	19,6	19,7	20,1	16,2	Lutmastraat 8-12	
11101_E	13,5	22,8	30,6	49,9	28,2	20,7	20,1	20,9	16,7	Lutmastraat 8-12	
11101_F	16,5	23,8	32,4	49,8	29,4	21,9	21,1	21,9	17,5	Lutmastraat 8-12	
11107_A	1,5	14,9	22,1	49,3	20,1	14,0	44,5	16,9	11,0	Lizzy Ansinghstraat 1-19	
11107_B	4,5	15,3	22,1	51,0	20,6	14,2	46,1	17,2	11,5	Lizzy Ansinghstraat 1-19	
11107_C	7,5	15,8	22,0	51,1	20,9	14,8	46,5	17,5	11,8	Lizzy Ansinghstraat 1-19	
11107_D	10,5	16,4	22,0	51,0	20,6	15,7	46,5	18,2	12,2	Lizzy Ansinghstraat 1-19	
11107_E	13,5	17,3	22,0	50,8	21,5	16,2	46,4	19,4	12,6	Lizzy Ansinghstraat 1-19	
11108_A	1,5	13,0	28,3	57,7	21,0	14,2	49,4	13,9	11,5	Ferdinand Bolstraat 311-319	
11108_B	4,5	13,1	28,0	58,3	21,8	14,5	50,6	14,2	11,8	Ferdinand Bolstraat 311-319	
11108_C	7,5	13,3	27,6	58,2	22,5	14,9	50,7	14,6	12,2	Ferdinand Bolstraat 311-319	
11108_D	10,5	13,8	27,3	57,9	23,1	15,3	50,6	15,2	12,7	Ferdinand Bolstraat 311-319	
11108_E	13,5	14,6	27,3	57,6	24,1	15,5	50,6	16,9	13,3	Ferdinand Bolstraat 311-319	
11108_F	16,5	16,5	27,8	57,2	25,1	14,2	50,3	18,9	13,6	Ferdinand Bolstraat 311-319	
11109_A	1,5	13,3	29,1	61,6	25,0	15,6	48,0	13,5	12,8	Ferdinand Bolstraat 299-319	
11109_B	4,5	13,6	28,9	61,9	25,8	15,9	49,4	13,9	13,2	Ferdinand Bolstraat 299-319	
11109_C	7,5	14,1	28,8	61,6	26,8	16,3	49,5	14,5	13,5	Ferdinand Bolstraat 299-319	
11109_D	10,5	14,9	28,7	61,2	27,8	16,9	49,4	15,1	13,8	Ferdinand Bolstraat 299-319	
11109_E	13,5	16,3	28,9	60,8	28,9	17,6	49,3	15,8	14,1	Ferdinand Bolstraat 299-319	
11109_F	16,5	17,6	29,3	60,3	30,2	18,1	49,1	16,2	14,3	Ferdinand Bolstraat 299-319	
11110_A	1,5	13,3	30,5	61,7	25,8	15,8	43,4	14,0	12,0	Ferdinand Bolstraat 227-297	
11											

Naam	Hoogte	Lden							Adres conform bagviewer	Aanvullend adres conform bagviewer	Opmerking	
		Amstedijk	Centuur- baan	Ferdinand Bolstraat	Hobbema- kade	Stadhouders- kade	Van Hilligaert- straat	Van Woustraat				Wetering- schans
11219_A	1,5	9,7	15,0	49,9	23,9	11,2	23,0	13,7	8,4	Jozef Israëlskade	48	
11219_B	4,5	10,1	15,1	50,6	23,8	11,3	22,4	15,2	8,6	Jozef Israëlskade	48	
11219_C	7,5	10,8	15,1	51,6	23,6	11,3	21,8	17,8	8,9	Jozef Israëlskade	48	
11219_D	10,5	11,9	15,1	52,0	23,5	11,4	21,8	18,8	9,1	Jozef Israëlskade	48	
11219_E	13,5	13,7	15,3	52,2	23,6	11,5	22,2	20,4	9,6	Jozef Israëlskade	48	
11220_A	1,5	10,9	15,7	52,2	18,1	11,4	25,4	14,3	8,8	Jozef Israëlskade	48	
11220_B	4,5	11,4	15,8	53,4	18,6	11,4	24,8	15,2	9,0	Jozef Israëlskade	48	
11220_C	7,5	12,2	15,9	53,9	19,3	11,6	24,2	17,4	9,2	Jozef Israëlskade	48	
11220_D	10,5	13,2	16,2	54,1	20,4	11,8	24,3	18,9	9,5	Jozef Israëlskade	48	
11220_E	13,5	14,2	16,8	54,2	22,0	12,1	24,7	21,9	9,9	Jozef Israëlskade	48	
11221_A	1,5	10,8	15,8	57,3	18,4	10,1	12,3	14,5	6,2	Jozef Israëlskade	46	Ferdinand Bolstraat 323
11221_A_B	4,5	11,1	15,8	58,0	18,9	10,2	11,9	15,5	6,4	Jozef Israëlskade	46	Ferdinand Bolstraat 323
11221_A_C	7,5	11,7	15,8	58,0	19,5	10,4	11,4	16,8	6,8	Jozef Israëlskade	46	Ferdinand Bolstraat 323
11221_A_D	10,5	12,3	16,2	57,8	20,6	10,6	11,1	19,2	7,3	Jozef Israëlskade	46	Ferdinand Bolstraat 323
11221_A_E	13,5	13,7	16,7	57,5	22,8	11,1	11,3	23,8	7,8	Jozef Israëlskade	46	Ferdinand Bolstraat 323
11221_A_F	16,5	17,5	20,2	57,4	26,1	11,6	11,6	26,5	9,6	Jozef Israëlskade	46	Ferdinand Bolstraat 323
11222_A	1,5	8,9	26,7	63,1	23,7	12,8	40,7	12,1	11,2	Ferdinand Bolstraat	323	gevel Jozef Israëlskade
11222_A_B	4,5	9,3	26,7	63,3	24,5	13,1	42,0	13,0	11,5	Ferdinand Bolstraat	323	gevel Jozef Israëlskade
11222_A_C	7,5	10,1	26,6	62,9	25,4	13,4	43,0	14,3	11,9	Ferdinand Bolstraat	323	gevel Jozef Israëlskade
11222_A_D	10,5	11,2	26,5	62,4	26,1	13,9	43,2	16,1	12,2	Ferdinand Bolstraat	323	gevel Jozef Israëlskade
11222_A_E	13,5	14,3	26,5	61,9	26,9	14,5	43,1	20,3	12,3	Ferdinand Bolstraat	323	gevel Jozef Israëlskade
11222_A_F	16,5	16,5	27,0	61,4	29,2	14,4	43,1	22,5	12,4	Ferdinand Bolstraat	323	gevel Jozef Israëlskade
11223_A	1,5	10,8	24,9	63,1	23,6	13,1	44,2	12,3	10,8	Ferdinand Bolstraat	321	gevel Jozef Israëlskade
11223_A_B	4,5	11,2	25,0	63,2	24,5	13,3	45,8	12,7	11,1	Ferdinand Bolstraat	321	gevel Jozef Israëlskade
11223_A_C	7,5	11,7	25,2	62,9	25,5	13,4	46,3	13,4	11,4	Ferdinand Bolstraat	321	gevel Jozef Israëlskade
11223_A_D	10,5	12,4	25,3	62,4	26,4	13,8	46,3	14,4	11,7	Ferdinand Bolstraat	321	gevel Jozef Israëlskade
11223_A_E	13,5	13,4	25,6	61,8	27,5	14,4	46,2	15,4	11,9	Ferdinand Bolstraat	321	gevel Jozef Israëlskade
11223_A_F	16,5	13,0	27,2	61,3	29,8	15,1	46,1	15,0	12,0	Ferdinand Bolstraat	321	gevel Jozef Israëlskade
11224_A	1,5	9,6	25,3	64,6	23,6	13,4	48,2	12,3	11,1	Ferdinand Bolstraat	321	gevel Jozef Israëlskade
11224_A_B	4,5	9,8	25,3	64,4	24,5	13,6	49,7	12,8	11,4	Ferdinand Bolstraat	321	gevel Jozef Israëlskade
11224_A_C	7,5	10,3	25,4	63,6	25,6	13,9	49,8	13,6	11,6	Ferdinand Bolstraat	321	gevel Jozef Israëlskade
11224_A_D	10,5	11,1	25,5	62,9	26,6	14,3	49,8	14,7	12,0	Ferdinand Bolstraat	321	gevel Jozef Israëlskade
11224_A_E	13,5	12,7	25,7	62,1	27,9	14,7	49,6	16,1	12,1	Ferdinand Bolstraat	321	gevel Jozef Israëlskade
11224_A_F	16,5	14,4	26,9	61,7	30,7	14,8	49,5	17,0	12,3	Ferdinand Bolstraat	321	gevel Jozef Israëlskade
11225_A	1,5	10,3	30,0	64,2	34,2	15,5	53,7	10,2	12,9	Ferdinand Bolstraat	321	gevel Jozef Israëlskade
11225_A_B	4,5	10,6	30,0	63,9	34,0	15,8	54,3	10,8	13,2	Ferdinand Bolstraat	321	gevel Jozef Israëlskade
11225_A_C	7,5	11,0	29,9	63,2	33,8	16,2	54,3	11,5	13,5	Ferdinand Bolstraat	321	gevel Jozef Israëlskade
11225_A_D	10,5	11,5	29,7	62,4	33,6	16,9	54,1	12,7	13,7	Ferdinand Bolstraat	321	gevel Jozef Israëlskade
11225_A_E	13,5	12,2	29,7	61,7	33,5	17,5	53,9	14,6	13,8	Ferdinand Bolstraat	321	gevel Jozef Israëlskade
11225_A_F	16,5	14,0	29,9	61,1	33,9	17,0	53,6	16,5	13,8	Ferdinand Bolstraat	321	gevel Jozef Israëlskade
11226_A	1,5	11,9	29,7	63,4	33,2	15,7	56,0	10,9	12,9	Ferdinand Bolstraat	321	gevel Jozef Israëlskade
11226_A_B	4,5	12,1	29,7	63,3	33,0	15,6	56,0	11,4	13,2	Ferdinand Bolstraat	321	gevel Jozef Israëlskade
11226_A_C	7,5	12,6	29,0	62,7	32,9	16,2	55,6	12,1	13,5	Ferdinand Bolstraat	321	gevel Jozef Israëlskade
11226_A_D	10,5	13,2	28,8	62,1	32,8	17,0	55,1	13,1	13,8	Ferdinand Bolstraat	321	gevel Jozef Israëlskade
11226_A_E	13,5	13,7	29,0	61,5	32,9	17,7	54,6	14,3	13,9	Ferdinand Bolstraat	321	gevel Jozef Israëlskade
11226_A_F	16,5	13,2	29,5	60,9	33,3	17,6	54,2	15,6	14,7	Ferdinand Bolstraat	321	gevel Jozef Israëlskade
11301_D	10,5	16,1	29,3	48,5	29,4	20,6	40,5	19,1	16,9	Pijnackerstraat	5	
11301_E	13,5	16,3	29,7	48,6	30,4	21,2	41,1	19,3	17,2	Pijnackerstraat	5	
11302_A	1,5	18,4	29,4	51,1	27,6	18,4	33,3	19,6	15,2	Cornelis Troostplein	21	
11302_B	4,5	18,9	29,7	52,7	28,0	19,0	33,5	19,9	15,6	Cornelis Troostplein	21	
11302_C	7,5	19,4	29,7	52,8	28,7	19,7	32,5	20,4	16,0	Cornelis Troostplein	21	
11302_D	10,5	20,0	30,1	53,4	29,5	20,4	32,8	20,9	16,5	Cornelis Troostplein	21	
11302_E	13,5	21,1	30,6	53,4	30,3	21,0	33,3	21,2	16,8	Cornelis Troostplein	21	
11302_F	16,5	23,5	31,8	53,3	31,2	21,5	33,8	21,1	17,0	Cornelis Troostplein	21	
11303_A	1,5	18,0	29,5	55,0	26,1	18,0	31,0	19,4	14,9	Cornelis Troostplein	23	
11303_B	4,5	18,3	29,6	56,0	27,0	18,5	30,3	19,8	15,2	Cornelis Troostplein	23	
11303_C	7,5	18,8	29,9	56,3	28,0	19,0	30,1	20,3	15,7	Cornelis Troostplein	23	
11303_D	10,5	19,4	30,2	56,2	28,9	19,6	30,5	20,9	16,0	Cornelis Troostplein	23	
11303_E	13,5	20,5	30,6	56,1	29,6	20,1	31,0	21,2	16,3	Cornelis Troostplein	23	
11303_F	16,5	23,2	32,2	55,8	30,7	20,6	31,5	21,5	16,3	Cornelis Troostplein	23	
11304_A	1,5	18,4	25,8	61,3	20,9	17,5	37,3	19,7	14,9	Ferdinand Bolstraat	188	
11304_B	4,5	18,8	26,0	61,5	21,5	17,9	38,2	20,1	15,2	Ferdinand Bolstraat	188	
11304_C	7,5	19,4	26,3	61,3	21,9	18,5	39,2	20,6	15,4	Ferdinand Bolstraat	188	
11304_D	10,5	20,9	26,7	60,8	22,4	19,3	39,9	21,2	15,5	Ferdinand Bolstraat	188	
11304_E	13,5	22,6	27,1	60,4	22,9	20,2	40,0	21,9	15,8	Ferdinand Bolstraat	188	
11304_F	16,5	23,6	28,4	59,9	23,4	21,1	40,0	22,7	15,8	Ferdinand Bolstraat	188	
11305_A	1,5	17,9	25,7	61,2	20,6	17,4	39,1	19,5	14,8	Ferdinand Bolstraat	188	
11305_B	4,5	18,2	25,9	61,6	21,1	17,8	40,3	19,8	15,0	Ferdinand Bolstraat	188	
11305_C	7,5	18,6	26,1	62,1	21,6	18,4	41,4	20,3	15,4	Ferdinand Bolstraat	188	
11305_D	10,5	19,1	26,6	61,0	22,1	19,0	41,7	20,9	15,1	Ferdinand Bolstraat	188	
11305_E	13,5	19,8	27,0	60,5	22,6	19,5	41,6	21,5	15,2	Ferdinand Bolstraat	188	
11305_F	16,5	21,9	28,6	60,1	23,2	20,3	41,6	22,1	15,1	Ferdinand Bolstraat	188	
11306_A	1,5	17,3	25,3	61,2	20,8	16,8	42,5	19,2	13,3	Ferdinand Bolstraat	190-192	
11306_B	4,5	17,5	25,5	61,6	21,2	17,1	44,2	19,6	13,5	Ferdinand Bolstraat	190-192	
11306_C	7,5	17,8	25,9	61,5	21,6	17,5	44,5	20,1	13,6	Ferdinand Bolstraat	190-192	
11306_D	10,5	18,4	26,2	61,1	22,0	18,2	44,5	20,8	13,6	Ferdinand Bolstraat	190-192	
11306_E	13,5	19,3	26,7	60,7	22,2	18,2	44,4	21,2	13,6	Ferdinand Bolstraat	190-192	
11306_F	16,5	20,7	27,7	60,3	22,6	19,7	44,3	22,2	13,6	Ferdinand Bolstraat	190-192	
11307_A	1,5	17,6	24,8	61,4	30,6	15,7	51,6	19,1	12,1	Ferdinand Bolstraat	194	
11307_B	4,5	17,8	25,0	61,8	30,3	15,9	51,5	19,4	12,3	Ferdinand Bolstraat	194	
11307_C	7,5	18,1	25,2	61,6	30,0	16,4	51,2	19,8	12,6	Ferdinand Bolstraat	194	
11307_D	10,5	18,6	25,5	61,3	29,7	17,1	50,8	20,3	12,8	Ferdinand Bolstraat	194	
11307_E	13,5	19,4	25,8	60,9	29,5	18,0	50,3	20,8	12,9	Ferdinand Bolstraat	194	
11307_F	16,5	21,4	26,3	60,5	29,6	19,0	49,8	21,5	12,9	Ferdinand Bolstraat	194	
11308_A	1,5	11,5	22,4	57,6	34,8	13,1	59,4	12,6	10,3	Ferdinand Bolstraat	194	gevel Van Hilligaertstraat
11308_B	4,5	11,6	22,4	58,8	34,4	13,4	59,4	12,9	10,8	Ferdinand Bolstraat	194	gevel Van Hilligaertstraat
11308_C	7,5	11,8	22,6	58,4	34,1	13,9	58,9	13,2	11,8	Ferdinand Bolstraat	194	gevel Van Hilligaertstraat
11308_D	10,5	12,3	22,7	58,2	33,8	14,5	58,3	13,8	12,8	Ferdinand Bolstraat	194	gevel Van Hilligaertstraat
11308_E	13,5	12,7	22,9	57,9	33,8	14,9	57,7	14,6	13,2	Ferdinand Bolstraat	194	gevel Van Hilligaertstraat
11308_F	16,5	12,6	23,9	57,6	34,1	13,8	57,1	17,1	10,7	Ferdinand Bolstraat	194	gevel Van Hilligaertstraat
11309_A	1,5	11,8	23,1	52,3	35,5	15,2	59,6	13,4	12,7	Van Hilligaertstraat	33-47	
11309_B	4,5	12,0	23,0	53,9	35,1	15,5	59,8	13,7	13,3	Van Hilligaertstraat	33-47	
11309_C	7,5	12,4	23,1	54,3	34,7	16,0	59,4	14,2	13,9	Van Hilligaertstraat	33-47	
11309_D	10,5	12,8	23,2	54,2	34,4	16,7	58,9	14,8	14,5	Van Hilligaertstraat	33-47	
11309_E	13,5	13,0	23,3	54,1	34,6	17,0	58,4	15,6	14,8	Van Hilligaertstraat	33-47	
11309_F	16,5	12,6	24,2	54,0	34,8	12,0	57,8	17,5	11,3	Van Hilligaertstraat	33-47	
11310_A	1,5	11,9	23,5	48,1	35,5	15,3	59,8	12,9	13,6	Van Hilligaertstraat	33-47	
11310_B	4,5	12,2	23,5	49,5	35,1	15,4	60,1	13,2	14,1	Van Hilligaertstraat	33-47	
11310_C	7,5	12,6	23,5	50,4	34,7	15,7	59,7	13,6	14,6	Van Hilligaert		

Naam	Hoogte	Amstedijk	Lden					Wetering- schans	Adres conform bagviewer	Aanvullend adres conform bagviewer	Opmerking	
			Centuur- baan	Ferdinand Bolstraat	Hobbema- kade	Stadhouders- kade	Van Hilligaert- straat					Van Woustraat
11401_D	10,5	17,8	27,9	43,9	32,2	17,6	58,7	18,0	13,5	Van Hilligaertstraat	184-222	
11401_E	13,5	19,2	28,2	44,1	32,7	18,3	58,3	19,0	14,2	Van Hilligaertstraat	184-222	
11402_A	1,5	16,4	27,0	46,9	28,5	15,5	59,2	17,7	13,6	Van Hilligaertstraat	224-262	
11402_B	4,5	16,9	27,1	48,2	28,4	15,8	59,5	18,0	14,1	Van Hilligaertstraat	224-262	
11402_C	7,5	17,6	27,2	49,2	28,3	16,5	59,2	18,5	14,6	Van Hilligaertstraat	224-262	
11402_D	10,5	18,5	27,5	49,8	28,4	17,6	58,8	19,2	15,1	Van Hilligaertstraat	224-262	
11402_E	13,5	19,7	28,2	49,3	29,0	18,8	58,3	20,2	15,2	Van Hilligaertstraat	224-262	
11403_A	1,5	16,2	26,6	51,9	32,3	16,2	59,2	17,5	13,2	Van Hilligaertstraat	264-286	
11403_B	4,5	16,5	26,7	53,4	32,0	16,7	59,5	17,8	13,7	Van Hilligaertstraat	264-286	
11403_C	7,5	16,9	26,8	53,7	31,7	17,4	59,2	18,4	14,3	Van Hilligaertstraat	264-286	
11403_D	10,5	17,4	27,0	53,6	31,6	18,4	58,8	19,2	14,9	Van Hilligaertstraat	264-286	
11403_E	13,5	18,2	27,5	53,5	31,8	19,2	58,3	20,4	15,2	Van Hilligaertstraat	264-286	
11404_A	1,5	16,2	26,8	57,0	36,4	16,2	59,4	18,1	13,2	Van Hilligaertstraat	288-294	
11404_B	4,5	16,5	26,9	57,7	36,0	16,6	59,5	18,5	13,5	Van Hilligaertstraat	288-294	
11404_C	7,5	16,8	27,3	57,6	35,6	17,2	59,1	19,0	13,9	Van Hilligaertstraat	288-294	
11404_D	10,5	17,4	27,3	57,4	35,3	18,0	58,6	19,6	14,1	Van Hilligaertstraat	288-294	
11404_E	13,5	17,9	27,7	57,2	35,3	19,0	58,1	20,5	14,4	Van Hilligaertstraat	288-294	
11405_A	1,5	17,1	27,6	62,5	19,9	15,5	52,0	18,5	12,4	Ferdinand Bolstraat	402-408	
11405_B	4,5	17,3	27,4	62,8	20,4	16,0	52,3	18,8	12,5	Ferdinand Bolstraat	402-408	
11405_C	7,5	17,6	27,3	62,6	20,6	16,5	52,2	19,1	12,6	Ferdinand Bolstraat	402-408	
11405_D	10,5	18,1	27,2	62,2	20,9	17,1	51,9	19,6	12,7	Ferdinand Bolstraat	402-408	
11405_E	13,5	18,9	27,4	61,7	22,1	18,3	51,5	20,3	12,7	Ferdinand Bolstraat	402-408	
11406_A	1,5	16,8	22,8	62,4	19,6	15,2	45,4	18,5	12,2	Ferdinand Bolstraat	410-424	
11406_B	4,5	16,9	22,8	62,7	20,1	15,4	46,8	18,7	12,4	Ferdinand Bolstraat	410-424	
11406_C	7,5	17,0	22,8	62,5	20,4	15,7	47,2	19,1	12,6	Ferdinand Bolstraat	410-424	
11406_D	10,5	17,4	22,9	62,1	20,7	16,1	47,1	19,7	12,7	Ferdinand Bolstraat	410-424	
11406_E	13,5	18,1	23,3	61,6	21,5	16,9	47,0	20,5	12,9	Ferdinand Bolstraat	410-424	
11407_A	1,5	16,5	25,3	62,4	19,7	15,5	43,8	18,4	12,4	Ferdinand Bolstraat	426-434	
11407_B	4,5	16,6	25,3	62,7	20,2	15,7	45,5	18,6	12,6	Ferdinand Bolstraat	426-434	
11407_C	7,5	16,7	25,1	62,5	20,5	15,9	45,9	18,9	12,8	Ferdinand Bolstraat	426-434	
11407_D	10,5	17,1	25,1	62,1	20,7	16,2	45,8	19,4	13,0	Ferdinand Bolstraat	426-434	
11407_E	13,5	17,7	25,2	61,7	21,1	16,6	45,7	20,1	13,1	Ferdinand Bolstraat	426-434	
11408_A	1,5	9,8	20,8	57,1	21,2	12,2	21,5	11,7	9,1	Vincent van Goghstraat	195-201	
11408_B	4,5	9,8	20,8	58,2	21,9	12,3	21,7	12,0	9,6	Vincent van Goghstraat	195-201	
11408_C	7,5	9,8	20,9	58,0	22,9	12,5	22,4	12,5	10,2	Vincent van Goghstraat	195-201	
11408_D	10,5	10,0	21,1	57,7	23,7	12,8	22,9	13,5	11,0	Vincent van Goghstraat	195-201	
11408_E	13,5	10,4	21,4	57,4	24,7	13,1	23,3	15,2	11,7	Vincent van Goghstraat	195-201	
11409_A	1,5	10,7	21,2	52,6	20,6	13,3	21,9	11,8	10,6	Vincent van Goghstraat	177-193	
11409_B	4,5	10,7	21,2	54,1	21,3	13,6	22,1	12,0	11,4	Vincent van Goghstraat	177-193	
11409_C	7,5	10,9	21,3	54,2	22,5	14,1	22,8	12,3	12,2	Vincent van Goghstraat	177-193	
11409_D	10,5	11,3	21,4	54,1	23,7	14,9	23,4	13,2	13,0	Vincent van Goghstraat	177-193	
11410_C	7,5	12,2	21,7	48,2	23,0	15,1	23,6	13,4	11,7	Vincent van Goghstraat	151-175	
11410_D	10,5	12,6	21,9	48,8	24,6	15,6	24,1	14,4	13,9	Vincent van Goghstraat	151-175	
11414_C	7,5	11,8	25,3	23,2	27,8	13,7	48,5	12,7	11,1	Pienemanstraat	5,7, 19-31	
11415_A	1,5	11,2	25,6	24,1	26,5	12,4	49,4	10,6	10,2	Pienemanstraat	1,3, 9-15	
11415_B	4,5	11,6	25,8	23,8	27,2	12,7	50,7	11,0	10,7	Pienemanstraat	1,3, 9-15	
11415_C	7,5	12,1	26,1	23,9	28,2	13,0	50,8	11,7	11,2	Pienemanstraat	1,3, 9-15	
11415_D	10,5	12,7	26,4	24,4	29,5	13,4	50,7	12,7	11,6	Pienemanstraat	1,3, 9-15	
11415_E	13,5	13,3	27,0	25,1	31,3	14,0	50,6	14,1	11,9	Pienemanstraat	1,3, 9-15	
11416_A	1,5	10,7	26,1	32,5	29,4	13,4	50,7	11,0	9,6	Van Hilligaertstraat	144-158	gevel Pienemanstraat
11416_B	4,5	11,2	26,3	31,8	30,6	13,9	55,1	11,5	10,2	Van Hilligaertstraat	144-158	gevel Pienemanstraat
11416_C	7,5	12,1	26,6	31,6	30,2	14,7	55,0	12,3	10,9	Van Hilligaertstraat	144-158	gevel Pienemanstraat
11416_D	10,5	13,1	26,9	31,9	31,2	15,4	54,8	13,6	11,2	Van Hilligaertstraat	144-158	gevel Pienemanstraat
11416_E	13,5	14,8	27,6	32,5	32,4	15,8	54,4	14,9	11,7	Van Hilligaertstraat	144-158	gevel Pienemanstraat
11504_A	1,5	16,0	25,8	55,9	23,6	14,9	36,9	17,6	12,0	Vincent van Goghstraat	176-200	
11504_B	4,5	16,2	26,0	57,0	24,4	15,2	38,0	17,9	12,5	Vincent van Goghstraat	176-200	
11504_C	7,5	16,6	26,2	57,0	25,3	16,0	39,0	18,3	13,2	Vincent van Goghstraat	176-200	
11504_D	10,5	17,2	26,5	56,9	26,1	17,0	39,5	19,1	13,9	Vincent van Goghstraat	176-200	
11504_E	13,5	18,0	27,0	56,6	26,7	17,7	40,3	20,3	14,5	Vincent van Goghstraat	176-200	
11504_F	16,5	19,5	27,5	56,6	27,5	18,3	39,5	20,8	14,5	Vincent van Goghstraat	176-200	
11505_A	1,5	16,6	27,6	62,2	19,7	15,4	39,3	19,8	11,6	Ferdinand Bolstraat	436-444	
11505_B	4,5	16,6	27,4	62,5	20,0	15,6	40,5	20,1	11,7	Ferdinand Bolstraat	436-444	
11505_C	7,5	16,7	27,3	62,3	20,2	15,8	41,6	20,5	12,0	Ferdinand Bolstraat	436-444	
11505_D	10,5	17,0	27,1	61,9	20,6	16,2	41,8	21,4	12,2	Ferdinand Bolstraat	436-444	
11505_E	13,5	17,5	27,0	61,5	20,8	16,7	41,8	24,1	12,4	Ferdinand Bolstraat	436-444	
11505_F	16,5	18,4	27,2	61,0	21,4	17,3	41,7	25,8	12,6	Ferdinand Bolstraat	436-444	
11506_A	1,5	21,6	25,8	62,1	19,3	15,6	38,1	23,5	11,7	Ferdinand Bolstraat	446-460	
11506_B	4,5	21,6	25,7	62,4	19,6	15,8	39,1	23,6	11,9	Ferdinand Bolstraat	446-460	
11506_C	7,5	21,9	25,8	62,1	19,8	16,1	40,1	24,1	12,1	Ferdinand Bolstraat	446-460	
11506_D	10,5	21,8	25,5	61,8	20,1	16,4	40,7	24,8	12,6	Ferdinand Bolstraat	446-460	
11506_E	13,5	22,3	25,5	61,3	19,7	16,8	40,7	26,5	12,8	Ferdinand Bolstraat	446-460	
11506_F	16,5	24,1	25,7	60,9	20,1	17,4	40,7	27,7	13,2	Ferdinand Bolstraat	446-460	
11507_A	1,5	21,2	25,3	62,0	18,8	14,7	32,9	23,9	11,2	Jozef Israëlskade	41-42	gevel Ferdinand Bolstraat
11507_B	4,5	21,3	25,2	62,3	19,2	14,9	33,7	24,0	11,5	Jozef Israëlskade	41-42	gevel Ferdinand Bolstraat
11507_C	7,5	21,4	25,0	62,1	19,4	15,2	34,6	24,7	11,9	Jozef Israëlskade	41-42	gevel Ferdinand Bolstraat
11507_D	10,5	21,8	24,9	61,7	19,6	15,6	35,4	25,3	12,3	Jozef Israëlskade	41-42	gevel Ferdinand Bolstraat
11507_E	13,5	22,5	24,8	61,3	19,3	16,2	35,7	26,7	12,6	Jozef Israëlskade	41-42	gevel Ferdinand Bolstraat
11507_F	16,5	24,7	25,1	60,8	19,4	16,9	35,8	27,8	13,1	Jozef Israëlskade	41-42	gevel Ferdinand Bolstraat
11508_A	1,5	19,5	16,1	56,0	26,2	8,5	25,1	22,5	6,6	Jozef Israëlskade	41-42	
11508_B	4,5	19,5	16,1	57,0	26,0	8,6	24,5	22,7	6,8	Jozef Israëlskade	41-42	
11508_C	7,5	19,4	16,0	57,1	25,7	8,7	23,9	23,5	7,0	Jozef Israëlskade	41-42	
11508_D	10,5	19,4	15,9	57,1	25,5	8,7	24,3	24,4	7,2	Jozef Israëlskade	41-42	
11508_E	13,5	19,5	15,8	56,9	25,3	8,7	24,8	26,0	7,3	Jozef Israëlskade	41-42	
11508_F	16,5	19,9	15,8	56,7	25,5	8,7	25,2	27,1	7,4	Jozef Israëlskade	41-42	
11509_A	1,5	19,2	16,4	53,7	27,2	7,8	20,3	22,2	6,6	Jozef Israëlskade	37-40	
11509_B	4,5	19,2	16,4	54,8	27,0	7,9	19,5	22,3	6,8	Jozef Israëlskade	37-40	
11509_C	7,5	19,1	16,5	55,2	26,7	8,0	19,2	23,1	7,1	Jozef Israëlskade	37-40	
11509_D	10,5	18,9	16,4	55,3	26,5	8,0	19,6	24,2	7,3	Jozef Israëlskade	37-40	
11509_E	13,5	18,9	16,4	55,3	26,4	8,0	20,0	25,5	7,6	Jozef Israëlskade	37-40	
11509_F	16,5	19,1	16,5	55,1	26,7	8,2	20,5	26,0	7,8	Jozef Israëlskade	37-40	
11510_A	1,5	18,2	16,4	49,7	27,4	11,0	14,4	21,8	8,1	Jozef Israëlskade	29-36	
11510_B	4,5	18,3	16,4	50,9	27,1	11,1	13,9	22,0	8,3	Jozef Israëlskade	29-36	
11510_C	7,5	18,6	16,4	51,5	26,9	11,2	13,4	23,8	8,4	Jozef Israëlskade	29-36	
11510_D	10,5	18,6	16,4	51,7	26,6	11,3	13,8	24,2	8,6	Jozef Israëlskade	29-36	
11510_E	13,5	18,9	16,5	51,7	26,8	11,4	14,3	24,5	9,0	Jozef Israëlskade	29-36	
11510_F	16,5	19,1	16,8	51,7	27,1	11,5	14,8	25,6	9,3	Jozef Israëlskade	29-36	
11600_A	1,5	15,4	39,4	33,2	51,5	16,4	32,9	16,0	14,0	Cornelis Trooststraat	2-14	
11600_B	4,5	16,1	38,8	32,8	52,3	16,9	33,8	16,6	14,5	Cornelis Trooststraat	2-14	
11600_C	7,5	16,8	38,4	32,5	52,9	17,8	34,8	17,4	15,0	Cornelis Trooststraat	2-14	

Naam	Hoogte	Lden							Wetering- schans	Adres conform bagviewer	Aanvullend adres conform bagviewer	Opmerking
		Arnsteldijk	Ceintuur- baan	Ferdinand Bolstraat	Hobbema- kade	Stadhouders- kade	Van Hilligaert- straat	Van Woustraat				
11615_A	1,5	7,7	41,1	13,9	53,1	14,3	54,7	5,3	8,0	Ruysdaelkade	245-251	
11615_B	4,5	8,2	40,6	13,8	53,8	14,7	55,0	5,4	8,1	Ruysdaelkade	245-251	
11615_C	7,5	8,8	40,1	13,7	54,3	15,1	54,8	5,5	8,4	Ruysdaelkade	245-251	
11615_D	10,5	9,8	40,3	13,7	54,6	15,5	54,4	5,8	8,4	Ruysdaelkade	245-251	
11615_E	13,5	13,3	40,6	13,6	54,8	17,3	54,0	6,8	8,4	Ruysdaelkade	245-251	
11616_A	1,5	8,7	41,3	22,6	53,8	14,2	49,4	6,4	7,0	Ruysdaelkade	241-243	
11616_B	4,5	9,1	40,7	22,4	54,5	14,5	50,7	6,5	7,2	Ruysdaelkade	241-243	
11616_C	7,5	9,6	40,4	22,1	55,0	14,7	50,7	6,8	7,3	Ruysdaelkade	241-243	
11616_D	10,5	10,6	40,7	21,8	55,2	15,1	50,6	7,8	7,3	Ruysdaelkade	241-243	
11616_E	13,5	13,0	41,1	21,5	55,3	16,7	50,5	8,9	7,3	Ruysdaelkade	241-243	
11617_A	1,5	9,7	42,3	21,5	54,1	13,9	46,3	6,8	7,9	Ruysdaelkade	235-239	
11617_B	4,5	10,2	41,7	21,3	54,9	14,0	47,8	6,8	8,1	Ruysdaelkade	235-239	
11617_C	7,5	10,6	41,4	21,0	55,3	14,1	48,0	6,8	8,2	Ruysdaelkade	235-239	
11617_D	10,5	12,9	41,8	20,7	55,5	14,4	47,9	6,9	8,2	Ruysdaelkade	235-239	
11617_E	13,5	14,0	42,3	20,5	55,6	15,9	47,9	7,0	8,2	Ruysdaelkade	235-239	
11700_A	1,5	14,0	38,0	33,1	50,2	15,5	60,1	16,1	13,0	Van Hilligaertstraat	4-10	
11700_B	4,5	14,6	37,5	32,7	50,8	16,0	60,2	16,5	13,4	Van Hilligaertstraat	4-10	
11700_C	7,5	15,4	37,1	32,3	51,6	16,5	59,9	17,2	13,8	Van Hilligaertstraat	4-10	
11700_D	10,5	16,2	36,9	32,0	52,1	17,4	59,4	18,1	14,4	Van Hilligaertstraat	4-10	
11700_E	13,5	17,6	37,3	32,3	52,3	18,5	58,8	19,4	14,8	Van Hilligaertstraat	4-10	
11700_F	16,5	20,8	38,1	32,7	52,4	21,0	58,3	20,3	14,7	Van Hilligaertstraat	4-10	
11701_A	1,5	14,4	27,3	34,6	45,1	15,4	59,9	16,3	13,2	Van Hilligaertstraat	12-22	
11701_B	4,5	15,1	27,3	34,1	45,4	15,9	60,2	16,9	13,6	Van Hilligaertstraat	12-22	
11701_C	7,5	16,2	27,6	33,6	46,0	16,5	59,9	17,6	14,2	Van Hilligaertstraat	12-22	
11701_D	10,5	17,5	28,3	33,7	46,8	17,6	59,5	18,6	15,0	Van Hilligaertstraat	12-22	
11701_E	13,5	18,3	29,8	34,0	47,2	18,9	59,0	20,0	15,5	Van Hilligaertstraat	12-22	
11701_F	16,5	19,1	31,8	34,4	47,4	21,4	58,6	20,9	15,8	Van Hilligaertstraat	12-22	
11702_A	1,5	15,4	27,4	35,7	42,6	15,5	59,4	16,3	12,8	Van Hilligaertstraat	24-34	
11702_B	4,5	16,1	27,5	35,1	41,8	16,2	59,8	16,6	13,3	Van Hilligaertstraat	24-34	
11702_C	7,5	17,0	27,8	34,6	42,0	17,2	59,6	17,1	13,9	Van Hilligaertstraat	24-34	
11702_D	10,5	19,4	28,3	34,9	42,7	18,6	59,2	17,7	14,5	Van Hilligaertstraat	24-34	
11702_E	13,5	20,1	29,3	35,4	43,4	19,9	58,8	18,5	15,3	Van Hilligaertstraat	24-34	
11702_F	16,5	20,9	30,6	36,0	44,1	21,4	58,3	19,1	16,2	Van Hilligaertstraat	24-34	
11703_A	1,5	16,2	27,3	40,5	40,8	17,1	59,7	17,4	13,4	Van Hilligaertstraat	36-42	Pienemanstraat 2-8
11703_B	4,5	16,6	27,4	39,8	40,2	17,7	59,8	17,7	13,7	Van Hilligaertstraat	36-42	Pienemanstraat 2-8
11703_C	7,5	17,1	27,7	39,5	39,9	18,1	59,5	18,1	14,1	Van Hilligaertstraat	36-42	Pienemanstraat 2-8
11703_D	10,5	17,7	28,2	39,9	40,3	18,5	59,0	18,6	14,8	Van Hilligaertstraat	36-42	Pienemanstraat 2-8
11703_E	13,5	18,3	28,9	40,4	40,9	18,9	58,5	18,8	15,2	Van Hilligaertstraat	36-42	Pienemanstraat 2-8
11703_F	16,5	19,4	29,8	40,9	41,5	19,4	58,0	19,2	15,3	Van Hilligaertstraat	36-42	Pienemanstraat 2-8
11704_A	1,5	16,4	25,0	36,3	21,2	16,0	53,7	18,6	13,6	Pienemanstraat	2-16	
11704_B	4,5	16,7	25,1	35,6	21,5	16,4	54,2	19,0	13,8	Pienemanstraat	2-16	
11704_C	7,5	17,1	25,3	35,4	22,0	16,8	54,0	19,6	14,1	Pienemanstraat	2-16	
11704_D	10,5	17,8	25,4	35,9	23,0	17,6	53,7	20,2	14,6	Pienemanstraat	2-16	
11704_E	13,5	18,8	25,5	36,5	24,3	18,2	53,4	21,1	15,0	Pienemanstraat	2-16	
11704_F	16,5	20,1	25,6	37,3	26,7	18,2	53,0	22,1	15,1	Pienemanstraat	2-16	
11705_A	1,5	16,1	24,8	32,0	21,8	15,7	49,2	18,3	11,8	Pienemanstraat	18-28	
11705_B	4,5	16,3	25,0	31,5	22,1	16,1	50,6	18,6	12,0	Pienemanstraat	18-28	
11705_C	7,5	16,7	25,3	31,2	22,9	16,5	50,7	19,1	12,1	Pienemanstraat	18-28	
11705_D	10,5	17,4	25,4	31,7	24,0	17,0	50,6	19,7	12,4	Pienemanstraat	18-28	
11705_E	13,5	18,8	25,6	32,5	25,1	17,6	50,4	20,8	12,9	Pienemanstraat	18-28	
11705_F	16,5	21,8	26,0	33,6	26,6	18,2	50,3	22,1	14,1	Pienemanstraat	18-28	
11724_A	1,5	4,0	38,8	15,7	49,7	17,2	45,2	4,2	10,9	Ruysdaelkade	263-271	
11724_B	4,5	5,0	38,4	15,6	49,7	17,2	46,5	4,6	11,0	Ruysdaelkade	263-271	
11724_C	7,5	6,2	37,9	15,6	50,1	17,2	46,9	5,2	11,0	Ruysdaelkade	263-271	
11724_D	10,5	5,2	37,6	15,6	50,6	17,2	47,0	8,8	11,1	Ruysdaelkade	263-271	
11724_E	13,5	6,9	37,8	14,9	51,0	17,2	46,9	10,8	11,5	Ruysdaelkade	263-271	
11724_F	16,5	38,1	14,4	51,2	17,2	46,8	10,5			Ruysdaelkade	263-271	
11725_A	1,5	4,4	39,4	15,7	50,5	17,6	48,2	4,9	10,7	Ruysdaelkade	257-261	
11725_B	4,5	4,9	38,9	15,6	50,7	17,6	48,6	4,8	10,7	Ruysdaelkade	257-261	
11725_C	7,5	5,5	38,5	15,6	51,3	17,6	49,7	4,8	10,7	Ruysdaelkade	257-261	
11725_D	10,5	1,7	38,2	15,5	51,7	17,5	49,6	2,4	10,8	Ruysdaelkade	257-261	
11725_E	13,5	1,8	38,4	14,6	52,0	17,5	49,5	2,4	10,9	Ruysdaelkade	257-261	
11725_F	16,5	38,8	14,5	52,3	16,3	49,4	-0,9	10,1		Ruysdaelkade	257-261	
11726_A	1,5	1,7	39,6	16,0	51,2	17,7	54,3	4,6	9,9	Ruysdaelkade	255	Van Hilligaertstraat 4-6
11726_B	4,5	1,9	39,1	16,1	51,8	17,7	54,6	4,7	10,1	Ruysdaelkade	255	Van Hilligaertstraat 4-6
11726_C	7,5	2,0	38,6	16,2	52,5	17,7	54,4	4,8	10,2	Ruysdaelkade	255	Van Hilligaertstraat 4-6
11726_D	10,5	2,0	38,6	15,0	53,0	18,0	54,1	4,9	10,3	Ruysdaelkade	255	Van Hilligaertstraat 4-6
11726_E	13,5	2,0	38,9	14,2	53,3	18,1	53,7	4,9	10,4	Ruysdaelkade	255	Van Hilligaertstraat 4-6
11726_F	16,5	-5,1	39,3	14,1	53,5	17,4	53,2	2,2	9,8	Ruysdaelkade	255	Van Hilligaertstraat 4-6

Bijlage IV Overzicht adressen met dove gevels

- Bijlage IV-1 Overzicht adressen met dove gevels (overschrijdingen maximale ontheffingswaarde)
vanwege de Amsteldijk
- Bijlage IV-2 Overzicht adressen met dove gevels (overschrijdingen maximale ontheffingswaarde)
vanwege de Roelof Hartplein / Ceintuurbaan / Sarphatipark / Nieuwe Amstelbrug
- Bijlage IV-3 Overzicht adressen met dove gevels (overschrijdingen maximale ontheffingswaarde)
vanwege de Weteringcircuit / Ferdinand Bolstraat / Scheldestraat
- Bijlage IV-4 Overzicht adressen met dove gevels (overschrijdingen maximale ontheffingswaarde)
vanwege de Stadhouderskade / Mauritskade

Ontvanger- punt	Hoogte 1,5 m	Hoogte 4,5 m	Hoogte 7,5 m	Hoogte 10,5 m	Hoogte 13,5 m	Adres conform BAGviewer	Opmerking:
00917	64,89	64,83	64,34	63,68		Stadhouderskade	160 Gevel Amstedijk
00918	65,43	65,27	64,69	63,98		Stadhouderskade	160 Gevel Amstedijk
00919	65,89	65,64	64,98	64,22		Stadhouderskade	160 Gevel Amstedijk
00920	66,77	66,41	65,62	64,79	64,01	Amstedijk	6
00921	66,76	66,42	65,65	64,83	64,06	Amstedijk	7
00922	66,58	66,31	65,59	64,80	64,05	Amstedijk	8
00923	66,25	66,07	65,44	64,72	64,01	Amstedijk	9
00924	65,96	65,87	65,31	64,65	63,97	Amstedijk	10
01003	65,56	65,55	65,11	64,52	63,91	Amstedijk	11
01004	65,50	65,51	65,08	64,50	63,89	Amstedijk	12
01005	65,48	65,49	65,07	64,50	63,90	Amstedijk	13
01006	65,48	65,49	65,07	64,51	63,90	Amstedijk	14
01007	65,47	65,49	65,07	64,51	63,91	Amstedijk	15
01008	65,47	65,49	65,06	64,51	63,91	Amstedijk	16
01009	65,46	65,48	65,06	64,50	63,91	Amstedijk	17
01010	65,46	65,47	65,05	64,50	63,90	Amstedijk	18
03903	65,45	65,46	65,04	64,49	63,91	Amstedijk	19
03904	65,50	65,50	65,08	64,52	63,93	Amstedijk	20
03905	65,54	65,54	65,12	64,55	63,96	Amstedijk	21
03906	65,59	65,58	65,15	64,58	63,98	Amstedijk	22
03907	65,63	65,63	65,19	64,61	64,00	Amstedijk	23
03908	65,66	65,64	65,21	64,62	64,02	Amstedijk	25
03909	65,67	65,66	65,21	64,64	64,03	Amstedijk	25
03910	65,68	65,67	65,23	64,65	64,04	Amstedijk	25
04004	65,90	65,84	65,34	64,73	64,10	Amstedijk	26
04005	65,93	65,85	65,35	64,72	64,09	Amstedijk	27
04006	65,89	65,82	65,32	64,71	64,08	Amstedijk	28
04007	65,81	65,76	65,27	64,67	64,05	Amstedijk	29
04008	65,73	65,69	65,22	64,63	64,02	Amstedijk	30
04009	65,63	65,60	65,14	64,57	63,98	Amstedijk	31
04010	65,51	65,49	65,05	64,49	63,90	Amstedijk	32
05705	64,62	64,48	63,96			Amstedijk	35
05706	65,44	65,39	64,89	64,30	63,71	Amstedijk	35
05707	65,58	65,40	64,80	64,12		Amstedijk	35
05708	65,80	65,65	65,08	64,43	63,79	Amstedijk	35
05709	65,76	65,63	65,07	64,42	63,78	Amstedijk	35
05710	65,73	65,61	65,05	64,40	63,77	Amstedijk	35
05711	65,68	65,56	65,02	64,38	63,75	Amstedijk	35
05712	65,65	65,53	65,00	64,37	63,74	Amstedijk	35
05713	65,62	65,51	64,99	64,36	63,73	Amstedijk	35
05714	65,55	65,46	64,95	64,33	63,71	Amstedijk	35
05803	65,43	65,37	64,88	64,28	63,67	Amstedijk	37
05804	65,36	65,31	64,83	64,25	63,64	Amstedijk	38
05805	65,23	65,20	64,75	64,17	63,59	Amstedijk	39
05806	65,06	65,06	64,64	64,09	63,52	Amstedijk	40
05807	65,00	65,01	64,60	64,06		Amstedijk	41
05808	64,98	64,99	64,59	64,07	63,52	Amstedijk	42
05903	64,89	64,93	64,53	64,01		Amstedijk	43
05904	64,09	64,19	63,87			Amstedijk	44
05905	64,95	64,98	64,59	64,07	63,51	Amstedijk	45
05906	64,94	64,97	64,59	64,07	63,51	Amstedijk	46
05907	64,94	64,98	64,60	64,08	63,52	Amstedijk	47
06003	65,01	65,03	64,63	64,11	63,54	Amstedijk	48
06004	65,07	65,07	64,66	64,13	63,56	Amstedijk	49 + 50
06005	65,09	65,10	64,69	64,14	63,57	Amstedijk	51
06006	65,14	65,14	64,72	64,17	63,59	Amstedijk	52
06007	65,22	65,20	64,77	64,21	63,61	Amstedijk	53
06008	65,28	65,24	64,79	64,22	63,62	Amstedijk	54
06009	65,26	65,24	64,79	64,22	63,62	Amstedijk	55
06010	65,10	65,09	64,67	64,12	63,54	Rustenburgerstraat	2 Gevel Amstedijk
08203	63,67	63,88	63,66			Amstedijk	59
08204	63,60	63,82	63,61			Amstedijk	60
08205	63,56	63,79	63,58			Amstedijk	61
08206	63,58	63,81	63,60			Amstedijk	62
08207	63,61	63,83	63,62			Amstedijk	63
08304	63,97	64,15	63,90			Amstedijk	67
08305	63,96	64,14	63,88			Amstedijk	67

Ontvanger- punt	Hoogte 1,5 m	Hoogte 4,5 m	Hoogte 7,5 m	Hoogte 10,5 m	Hoogte 13,5 m	Adres conform BAGviewer	Opmerking:
08306	63,98	64,17	63,90			Amsteldijk	67
08307	64,00	64,18	63,91			Amsteldijk	67
08503	65,47	65,40	64,89			Tolstraat	200 Gevel Amsteldijk
08504	65,50	65,42	64,91	64,27	63,62	Amsteldijk	70
08505	65,56	65,48	64,95	64,31	63,64	Amsteldijk	71+72
08506	65,52	65,45	64,93	64,27	63,60	Amsteldijk	73
08507	65,41	65,37	64,87	64,24	63,58	Amsteldijk	74
08508	65,33	65,30	64,81	64,18	63,53	Amsteldijk	75
08509	63,98	64,10	63,77			Amsteldijk	75
08512	63,91	64,03	63,69			Amsteldijk	78
08513	65,25	65,24	64,78	64,19	63,54	Amsteldijk	78
08514	65,35	65,32	64,84	64,22	63,57	Amsteldijk	79
08515	65,31	65,28	64,81	64,20	63,55	Amsteldijk	80
08516	65,25	65,24	64,76	64,16	63,52	Amsteldijk	81
08517	65,20	65,19	64,73	64,14	63,50	Amsteldijk	82
08603	65,17	65,16	64,71	64,11		Amsteldijk	83
08604	65,25	65,22	64,75	64,15	63,52	Amsteldijk	84
08605	65,32	65,29	64,81	64,20	63,55	Amsteldijk	85
08606	65,28	65,26	64,79	64,18	63,55	Amsteldijk	86
08607	65,15	65,15	64,72	64,13		Amsteldijk	87
08608	64,92	64,96	64,57	64,03		Amsteldijk	88
08609	64,84	64,89	64,51	63,98		Amsteldijk	89
08610	64,64	64,72	64,38	63,88		Amsteldijk	90
08611	64,64	64,73	64,39	63,90		Amsteldijk	91
08612	64,65	64,73	64,38	63,88		Amsteldijk	92
08613	64,69	64,76	64,41	63,91		Amsteldijk	93
08614	64,74	64,80	64,44	63,93		Amsteldijk	94
08804	64,70	64,79	64,44	63,93		Amsteldijk	97
08805	64,63	64,74	64,39	63,88		Amsteldijk	98
08806	64,68	64,72	64,31	63,77		Amsteldijk	99
08807	64,61	64,68	64,29	63,76		Amsteldijk	100
08808	64,60	64,63	64,25	63,71		Amsteldijk	101
08809	64,53	64,58	64,22	63,70		Amsteldijk	102
08810	64,56	64,58	64,21	63,70		Amsteldijk	103
08811	64,57	64,59	64,23	63,73		Amsteldijk	104
08812	64,52	64,62	64,30	63,84		Amsteldijk	105
08813	64,45	64,61	64,32	63,87		Amsteldijk	106

Naam	Hoogte 1,5 m	Hoogte 4,5 m	Hoogte 7,5 m	Hoogte 10,5 m	Hoogte 13,5 m	Adres conform BAGviewer	Opmerking:
04604		63,80	63,56			Ferdinand Bolstraat	136 Gevel Ceintuurbaan
04605	63,54	63,91	63,68			Ferdinand Bolstraat	136 Gevel Ceintuurbaan
04606	63,54	63,96	63,74			Ferdinand Bolstraat	136 Gevel Ceintuurbaan
04607	63,54	63,99	63,79			Ceintuurbaan	87
04608	63,52	64,00	63,81			Ceintuurbaan	85
04609	63,53	64,03	63,83	63,50		Ceintuurbaan	83
04610	63,54	64,03	63,85	63,51		Ceintuurbaan	81
04611	63,56	64,06	63,87	63,54		Ceintuurbaan	79
04612	63,57	64,07	63,90	63,56		Ceintuurbaan	77
04613	63,59	64,09	63,91	63,58		Ceintuurbaan	75
04614	63,57	64,08	63,91	63,57		Ceintuurbaan	73
04615	63,57	64,09	63,91	63,59		Ceintuurbaan	71
04616	63,57	64,08	63,91	63,59		Ceintuurbaan	69
04617	63,57	64,07	63,90	63,57		Ceintuurbaan	67
04618	63,56	64,07	63,90	63,58		Ceintuurbaan	65
04619	63,56	64,06	63,89	63,57		Ceintuurbaan	63
04620	63,55	64,05	63,89	63,56		Ceintuurbaan	61
04621	63,55	64,03	63,87	63,56		Ceintuurbaan	59
04622	63,52	64,00	63,85	63,52		Ceintuurbaan	57
04623	63,52	63,98	63,83	63,52		Ceintuurbaan	55
04802	63,50	63,96	63,81			Dusartstraat	16 Gevel Ceintuurbaan
04803	63,50	63,97	63,82	63,50		Ceintuurbaan	53
04804	63,52	64,00	63,84			Ceintuurbaan	53
04805	63,53	64,01	63,86	63,54		Ceintuurbaan	51
04806	63,54	64,01	63,86	63,55		Ceintuurbaan	49
04807	63,55	64,03	63,88	63,55		Ceintuurbaan	47
04808	63,56	64,06	63,89	63,58		Ceintuurbaan	45
04809	63,58	64,07	63,91	63,59		Ceintuurbaan	43
04810	63,60	64,08	63,92	63,61		Ceintuurbaan	41
04811	63,60	64,10	63,93	63,62		Ceintuurbaan	39
04812	63,60	64,10	63,94	63,62		Ceintuurbaan	37
04813	63,61	64,12	63,96	63,64		Ceintuurbaan	35
04814	63,62	64,13	63,97	63,64		Ceintuurbaan	33
04815	63,63	64,14	63,99	63,66		Ceintuurbaan	31
04816	63,64	64,14	63,98	63,66		Ceintuurbaan	29
04817	63,64	64,14	63,98	63,65		Ceintuurbaan	27
04818	63,65	64,15	63,99	63,66		Ceintuurbaan	25
04819	63,65	64,16	63,99	63,67		Ceintuurbaan	23
04820	63,67	64,17	64,00	63,67		Ceintuurbaan	21
04821	63,65	64,16	63,99	63,65		Ceintuurbaan	19
04822	63,65	64,15	63,98	63,64		Ceintuurbaan	17
04823	63,64	64,15	63,96	63,61		Ceintuurbaan	15
04824	63,67	64,16	63,97	63,61		Ceintuurbaan	13
04825	63,68	64,16	63,95	63,58		Ceintuurbaan	11
04826	63,75	64,19	63,96	63,58		Ceintuurbaan	9
04827	63,90	64,27	64,00	63,60		Ceintuurbaan	7
04828	64,05	64,37	64,08	63,65		Ceintuurbaan	5
04829	64,26	64,47	64,13	63,65		Ceintuurbaan	3
04830	64,45	64,61	64,22	63,70		Ruysdaelkade 185	1 Gevel Ceintuurbaan / Ceintuurbaan 1
04831	64,71	64,81	64,35	63,78		Ruysdaelkade 185	1 Gevel Ceintuurbaan / Ceintuurbaan 1
04901		63,63				Ceintuurbaan	188
04902		4,50	63,57			Ceintuurbaan	190
04903	63,63	63,99	63,73			Ceintuurbaan	192
04904	63,71	64,09	63,82			Ceintuurbaan	194
04905	63,74	64,14	63,90	63,53		Ceintuurbaan	196
04906	63,71	64,14	63,93	63,57		Ceintuurbaan	198
04907	63,75	64,19	63,97	63,62		Ceintuurbaan	200
04908	63,76	64,21	64,00	63,64		Ceintuurbaan	202
04909	63,80	64,25	64,04	63,68		Ceintuurbaan	204
04910	63,82	64,25	64,06	63,70		Ceintuurbaan	206
04911	63,82	64,26	64,07	63,71		Ceintuurbaan	208
04912	63,84	64,28	64,09	63,74		Ceintuurbaan	210
04913	63,84	64,28	64,09	63,73		Ceintuurbaan	212
04914	63,86	64,29	64,09	63,74		Ceintuurbaan	214
04915	63,85	64,28	64,09	63,73		Ceintuurbaan	216
04916	63,85	64,28	64,10	63,74		Ceintuurbaan	218
04917	63,86	64,28	64,09	63,73		Ceintuurbaan	220
04918	63,86	64,29	64,09	63,74		Ceintuurbaan	222
04919	63,86	64,28	64,09	63,73		Ceintuurbaan	224
04920	63,87	64,29	64,08	63,73		Ceintuurbaan	226
04921	63,86	64,27	64,07	63,72		Ceintuurbaan	228
04922	63,86	64,26	64,06	63,70		Ceintuurbaan	230
04923	63,86	64,26	64,05	63,69		Ceintuurbaan	232

Naam	Hoogte 1,5 m	Hoogte 4,5 m	Hoogte 7,5 m	Hoogte 10,5 m	Hoogte 13,5 m	Adres conform BAGviewer	Opmerking:
04924	63,85	64,25	64,04	63,68		Ceintuurbaan	234
04925	63,88	64,26	64,05	63,69		Ceintuurbaan	236
04926	63,86	64,22	64,02	63,65		Ceintuurbaan	238
05000	64,01	64,33	64,09	63,70		Dusartstraat	13
05001	64,09	64,42	64,16	63,75		Dusartstraat	13
05002	64,14	64,46	64,19	63,78		Dusartstraat	13
05003	64,17	64,49	64,21	63,81		Ceintuurbaan	246
05004	64,20	64,53	64,24	63,84		Ceintuurbaan	248
05005	64,22	64,55	64,27	63,84		Ceintuurbaan	250
05006	64,24	64,56	64,27	63,85		Ceintuurbaan	252
05007	64,26	64,57	64,29	63,86		Ceintuurbaan	254
05008	64,28	64,59	64,30	63,87		Ceintuurbaan	256
05009	64,31	64,61	64,31	63,89		Ceintuurbaan	258
05010	64,35	64,63	64,32	63,89		Ceintuurbaan	260
05011	64,41	64,67	64,34	63,89		Ceintuurbaan	262
05012	64,48	64,71	64,36	63,89		Ceintuurbaan	264
05013	64,52	64,73	64,35	63,88		Ceintuurbaan	266
05014	64,49	64,68	64,30	63,82		Ceintuurbaan	268
05015	64,45	64,64	64,26	63,78		Ceintuurbaan	270
05016	64,38	64,56	64,19	63,71		Ceintuurbaan	272
05017	64,30	64,47	64,10	63,62		Ceintuurbaan	274
05018	64,20	64,37	64,00	63,53		Ceintuurbaan	276
05019	64,06	64,22	63,85			Ceintuurbaan	278

Naam	Hoogte 1,5 m	Hoogte 4,5 m	Hoogte 7,5 m	Hoogte 10,5 m	Hoogte 13,5 m	Adres conform BAGviewer	Opmerking:
00216	64,67	64,32				Stadhouderskade	77 Gevel Ferdinand Bolstraat
00217	64,68	64,39	63,57			Ferdinand Bolstraat	2
00218	64,63	64,36	63,57			Ferdinand Bolstraat	4
00219	64,60	64,35	63,58			Ferdinand Bolstraat	6
00220	64,59	64,35	63,58			Ferdinand Bolstraat	8
00221	64,57	64,34	63,58			Ferdinand Bolstraat	8e
00222	64,51	64,32	63,61			Ferdinand Bolstraat	8e
00223	64,38	64,19				Ferdinand Bolstraat	8e
00311	65,08	64,83	64,03			Ferdinand Bolstraat	1
00312	65,53	65,06	64,12			Ferdinand Bolstraat	1
00313	65,48	65,00	64,06			Ferdinand Bolstraat	1
01703	64,98	64,67	63,87			Ferdinand Bolstraat	19
01704	65,06	64,75	63,95			Ferdinand Bolstraat	17
01705	65,10	64,80	63,99			Ferdinand Bolstraat	15
01706	65,13	64,83	64,03			Ferdinand Bolstraat	13
01707	65,16	64,87	64,06			Ferdinand Bolstraat	11
01708	65,15	64,84	64,02			Ferdinand Bolstraat	9
01709	65,12	64,78	63,97			Ferdinand Bolstraat	7
01710	65,09	64,74	63,91			Ferdinand Bolstraat	5
01803	64,96	64,51	63,59			Ferdinand Bolstraat	43
01804	65,03	64,62	63,70			Ferdinand Bolstraat	37 + 39
01805	65,03	64,61	63,69			Ferdinand Bolstraat	35
01806	65,12	64,72	63,83			Ferdinand Bolstraat	33
01807	65,19	64,81	63,96			Ferdinand Bolstraat	31
01808	65,20	64,84	63,99			Ferdinand Bolstraat	27 + 29
01809	65,17	64,81	63,96			Ferdinand Bolstraat	25
01810	65,12	64,76	63,92			Ferdinand Bolstraat	23
01811	65,07	64,71	63,86			Ferdinand Bolstraat	21
01908	63,76	63,55				Ferdinand Bolstraat	45
02103	64,17	63,87				Ferdinand Bolstraat	10
02104	64,12	63,79				Ferdinand Bolstraat	12
02105	64,12	63,79				Ferdinand Bolstraat	14
02106	64,13	63,78				Ferdinand Bolstraat	16
02107	64,12	63,78				Ferdinand Bolstraat	18
02108	64,16	63,82				Ferdinand Bolstraat	20
02109	64,19	63,89				Ferdinand Bolstraat	22
02203	64,45	64,25	63,54			Ferdinand Bolstraat	24
02204	64,51	64,34	63,65			Ferdinand Bolstraat	26
02205	64,57	64,43	63,73			Ferdinand Bolstraat	28
02206	64,60	64,46	63,77			Ferdinand Bolstraat	30
02207	64,61	64,48	63,81			Ferdinand Bolstraat	32
02208	64,59	64,47	63,79			Ferdinand Bolstraat	34
02209	64,56	64,43	63,76			Ferdinand Bolstraat	36
02210	64,50	64,37	63,69			Ferdinand Bolstraat	38
02303	64,44	64,32	63,65			Ferdinand Bolstraat	40
02304	64,50	64,39	63,73			Ferdinand Bolstraat	42
02305	64,53	64,44	63,79			Ferdinand Bolstraat	44
02306	64,55	64,47	63,82			Ferdinand Bolstraat	46
02307	64,54	64,48	63,83			Ferdinand Bolstraat	48
02308	64,53	64,48	63,84			Ferdinand Bolstraat	50
02309	64,52	64,46	63,82			Ferdinand Bolstraat	52
02310	64,50	64,44	63,80			Ferdinand Bolstraat	54
02404	64,51	64,35	63,64			Ferdinand Bolstraat	58
02405	64,58	64,36	63,60			Ferdinand Bolstraat	58
02406	64,74	64,45	63,63			Ferdinand Bolstraat	58
05020	64,23	63,75	64,32			Ceintuurbaan	278 Gevel Ferdinand Bolstraat
05021	64,32	63,85				Ceintuurbaan	278
05022	64,40	63,94				Ferdinand Bolstraat	140
05023	64,43	63,99				Ferdinand Bolstraat	140
05024	64,46	64,03				Ferdinand Bolstraat	142
05025	64,50	64,09				Ferdinand Bolstraat	146
05026	64,52	64,10				Ferdinand Bolstraat	148
05027	64,52	64,10				Ferdinand Bolstraat	150
05028	64,53	64,11				Ferdinand Bolstraat	152
05029	64,54	64,09				Ferdinand Bolstraat	154
05030	64,56	64,10				Ferdinand Bolstraat	156
05104	63,57					Ferdinand Bolstraat	127
05105	63,69	63,56				Ferdinand Bolstraat	125
05106	63,80	63,65				Ferdinand Bolstraat	.23 + 121
05107	63,84	63,65				Ferdinand Bolstraat	.19 + 117
05108	63,86	63,63				Ferdinand Bolstraat	115
05109	63,82	63,56				Ceintuurbaan	280 Gevel Ferdinand Bolstraat
05110	63,73					Ceintuurbaan	280 Gevel Ferdinand Bolstraat

Naam	Hoogte 1,5 m	Hoogte 4,5 m	Hoogte 7,5 m	Hoogte 10,5 m	Hoogte 13,5 m	Adres conform BAGviewer	Opmerking:
06503	63,66	63,53				Ferdinand Bolstraat	149
06504	63,71	63,59				Ferdinand Bolstraat	147
06505	63,78	63,66				Ferdinand Bolstraat	145
06506	63,82	63,70				Ferdinand Bolstraat	143
06507	63,85	63,72				Ferdinand Bolstraat	141
06508	63,87	63,73				Ferdinand Bolstraat	139
06509	63,90	63,73				Ferdinand Bolstraat	133
06510	63,89	63,72				Ferdinand Bolstraat	133
06511	63,86	63,68				Ferdinand Bolstraat	131
06512	63,75	63,58				Ferdinand Bolstraat	131
06513	63,57					Ferdinand Bolstraat	131
06605	63,66	63,53				Ferdinand Bolstraat	158
06606	63,56					Ferdinand Bolstraat	158

Naam	Hoogte 1,5 m	Hoogte 4,5 m	Hoogte 7,5 m	Hoogte 10,5 m	Hoogte 13,5 m	Adres conform BAGviewer	Opmerking:
00100	64,72	64,69	64,23	63,63		Stadhouderskade	47
00101	64,75	64,71	64,25	63,66		Stadhouderskade	48
00102	64,79	64,75	64,28	63,69		Stadhouderskade	49
00103	64,77	64,73	64,26	63,65		Stadhouderskade	50
00104	64,85	64,79	64,31	63,70		Stadhouderskade	51
00105	64,90	64,84	64,34	63,73		Stadhouderskade	52
00106	64,82	64,76	64,27	63,67		Stadhouderskade	53
00107	64,78	64,74	64,27	63,70		Stadhouderskade	54
00108	64,87	64,80	64,32	63,71		Stadhouderskade	55
00109	65,04	64,89	64,30	63,62		Stadhouderskade	55
00110	65,57	65,37	64,74	64,04		Stadhouderskade	55
00111	65,05	64,89	64,31	63,62		Stadhouderskade	55
00112	64,87	64,82	64,32	63,71		Stadhouderskade	55
00113	64,78	64,73	64,26	63,67		Stadhouderskade	56
00114	64,71	64,67	64,21	63,62		Stadhouderskade	57
00115	64,74	64,69	64,22	63,63		Stadhouderskade	58
00116	64,77	64,71	64,24	63,65		Stadhouderskade	59
00117	64,77	64,72	64,24	63,63		Stadhouderskade	60
00118	64,86	64,80	64,29	63,68		Stadhouderskade	61
00200	65,31	65,13	64,54	63,85		Stadhouderskade	62
00201	65,35	65,17	64,56	63,87		Stadhouderskade	63
00202	65,26	65,09	64,51	63,83		Stadhouderskade	64
00203	65,16	65,03	64,46	63,81		Stadhouderskade	65
00204	65,27	65,11	64,53	63,86		Stadhouderskade	66
00205	65,30	65,13	64,53	63,86		Stadhouderskade	67
00206	65,22	65,07	64,49	63,84		Stadhouderskade	68
00207	65,15	65,02	64,46	63,82		Stadhouderskade	69
00208	65,16	65,01	64,45	63,81		Stadhouderskade	70
00209	65,10	64,97	64,42	63,78		Stadhouderskade	71
00210	65,12	64,99	64,45	63,83		Stadhouderskade	72
00211	65,25	65,10	64,53	63,89		Stadhouderskade	73
00212	65,39	65,21	64,62	63,95		Stadhouderskade	74
00213	65,47	65,27	64,67	63,99		Stadhouderskade	75
00214	65,43	65,24	64,63	63,97		Stadhouderskade	76
00215	65,28	65,12	64,54	63,89		Stadhouderskade	77
00300	64,15	64,21	63,85			Stadhouderskade	78
00301	64,11	64,18	63,83			Stadhouderskade	78
00302	64,06	64,14	63,80			Stadhouderskade	78
00303	63,99	64,08	63,75			Stadhouderskade	78
00304	64,03	64,11	63,79			Stadhouderskade	78
00305	64,21	64,26	63,91			Stadhouderskade	78
00306	64,35	64,39	64,00			Stadhouderskade	79
00400	65,77	65,48	64,77	64,02		Stadhouderskade	80
00401	65,61	65,37	64,70	63,98		Stadhouderskade	80
00402	65,38	65,20	64,60	63,92		Stadhouderskade	80
00403	65,17	65,04	64,49	63,85		Stadhouderskade	82
00404	64,92	64,84	64,36	63,76		Stadhouderskade	83
00405	64,73	64,70	64,25	63,70		Stadhouderskade	84
00406	64,67	64,64	64,22	63,67		Stadhouderskade	84
00407	64,66	64,63	64,21	63,67		Stadhouderskade	84
00408	63,61	63,60				Stadhouderskade	84
00409	64,68	64,65	64,23	63,69		Stadhouderskade	85
00410	64,67	64,65	64,22	63,68		Stadhouderskade	85
00411	64,67	64,64	64,22	63,68		Stadhouderskade	85
00412	64,66	64,64	64,22	63,69		Stadhouderskade	85
00413	63,86	63,98	63,70			Stadhouderskade	86
00414	63,82	63,97	63,68			Stadhouderskade	86
00415	63,77	63,85	63,53			Stadhouderskade	86
00416	64,57	64,56	64,16	63,65		Stadhouderskade	86
00417	63,67	63,76				Stadhouderskade	86
00418	63,80	63,93	63,65			Stadhouderskade	86
00419	63,83	63,94	63,63			Stadhouderskade	86
00420	64,73	64,70	64,27	63,73		Stadhouderskade	87
00421	64,71	64,68	64,26	63,72		Stadhouderskade	88
00422	64,69	64,66	64,24	63,71		Stadhouderskade	89
00423	64,67	64,65	64,23	63,70		Stadhouderskade	90
00424	64,65	64,62	64,21	63,68		Stadhouderskade	91
00425	64,62	64,60	64,20	63,67		Stadhouderskade	92
00426	64,60	64,59	64,18	63,67		Stadhouderskade	93
00427	64,58	64,57	64,18	63,66		Stadhouderskade	94
00428	64,57	64,56	64,17	63,65		Stadhouderskade	95

Naam	Hoogte 1,5 m	Hoogte 4,5 m	Hoogte 7,5 m	Hoogte 10,5 m	Hoogte 13,5 m	Adres conform BAGviewer	Opmerking:
00429	64,55	64,55	64,15	63,64		Stadhouderskade	96
00430	64,55	64,54	64,15	63,63		Stadhouderskade	97
00431	64,54	64,54	64,14	63,63		Stadhouderskade	98
00432	64,53	64,53	64,14	63,63		Stadhouderskade	99
00433	64,51	64,52	64,12	63,62		Stadhouderskade	.00 + 101
00434	64,52	64,53	64,14	63,62		Stadhouderskade	102
00435	64,52	64,53	64,14	63,63		Stadhouderskade	103
00436	64,53	64,53	64,14	63,63		Stadhouderskade	104
00437	64,55	64,54	64,15	63,64		Stadhouderskade	105
00438	64,57	64,57	64,18	63,66		Stadhouderskade	106
00439	64,58	64,57	64,18	63,66		Stadhouderskade	.07 + 108
00440	64,59	64,59	64,19	63,68		Stadhouderskade	109
00441	64,60	64,60	64,21	63,69		Stadhouderskade	110
00442	64,61	64,61	64,22	63,71		Stadhouderskade	111
00443	64,62	64,63	64,23	63,72		Stadhouderskade	.12 + 113
00444	64,62	64,63	64,23	63,72		Stadhouderskade	114
00445	64,57	64,59	64,20	63,70		Stadhouderskade	l4 A+B+C
00446	64,48	64,51	64,13	63,64		Stadhouderskade	114 D+E
00447	64,34	64,40	64,05	63,58		Stadhouderskade	114 F
00448	64,13	64,20	63,86			Stadhouderskade	115
00449	63,85	63,93	63,62			Stadhouderskade	115
00700	64,45	64,49	64,12	63,65		Stadhouderskade	116
00701	64,54	64,54	64,15	63,68		Stadhouderskade	117
00702	64,52	64,54	64,15	63,68		Stadhouderskade	118
00703	64,53	64,52	64,14	63,65		Stadhouderskade	119
00704	64,52	64,50	64,13	63,65		Stadhouderskade	120
00705	64,53	64,51	64,13	63,65		Stadhouderskade	121
00706	64,50	64,50	64,12	63,64		Stadhouderskade	122
00800	64,55	64,55	64,15	63,66		Stadhouderskade	123
00801	64,57	64,56	64,16	63,67		Stadhouderskade	124
00802	64,61	64,59	64,19	63,68		Stadhouderskade	125
00803	64,65	64,62	64,22	63,71		Stadhouderskade	126
00804	64,67	64,65	64,25	63,73		Stadhouderskade	127
00805	64,7	64,68	64,28	63,76		Stadhouderskade	128
00806	64,73	64,71	64,3	63,78		Stadhouderskade	129
00807	64,75	64,74	64,33	63,81		Stadhouderskade	130
00808	64,75	64,73	64,33	63,8		Stadhouderskade	131
00809	64,74	64,73	64,32	63,8		Stadhouderskade	132
00810	64,72	64,72	64,32	63,8		Stadhouderskade	133
00811	64,7	64,7	64,3	63,79		Stadhouderskade	134
00812	64,68	64,68	64,29	63,78		Stadhouderskade	135
00813	64,65	64,65	64,27	63,76		Stadhouderskade	135
00814	64,62	64,63	64,24	63,74		Stadhouderskade	137
00815	64,6	64,61	64,23	63,72		Stadhouderskade	138
00816	64,57	64,58	64,2	63,69		Stadhouderskade	139
00817	64,54	64,55	64,18	63,67		Stadhouderskade	140
00818	64,51	64,53	64,15	63,64		Stadhouderskade	141
00819	64,49	64,51	64,13	63,62		Stadhouderskade	142
00820	64,46	64,48	64,1	63,6		Stadhouderskade	142
00821	64,43	64,44	64,06	63,56		Stadhouderskade	144
00900	64,02	64,1	63,76			Stadhouderskade	145
00901	63,91	64	63,68			Stadhouderskade	146
00902	63,8	63,92	63,62			Stadhouderskade	147
00903	63,69	63,83	63,57			Stadhouderskade	148
00904	63,63	63,79	63,54			Stadhouderskade	149
00905	63,63	63,79	63,55			Stadhouderskade	150
00906	63,65	63,83	63,57			Stadhouderskade	151
00907	63,69	63,86	63,6			Stadhouderskade	152
00908	63,76	63,94	63,65			Stadhouderskade	153
00909	63,9	64,06	63,74			Stadhouderskade	154
00910	64,04	64,16	63,82			Stadhouderskade	155
00911	64,13	64,22	63,87			Stadhouderskade	156
00912	64,2	64,26	63,91			Stadhouderskade	157
00913	64,26	64,3	63,95			Stadhouderskade	158
00914	64,32	64,35	64	63,52		Stadhouderskade	159
00915	64,41	64,45	64,09	63,61		Stadhouderskade	160
00916	64,59	64,66	64,29	63,78		Stadhouderskade	160

Bijlage V Berekeningsresultaten gecumuleerde geluidbelastingen L(VL,cum)

Naam	Hoogte	Lden	Adres conform BAGviewer	
00215_A	1,5	66,52	Stadhouderskade	77
00919_A	1,5	66,61	Stadhouderskade	160 Gevel Amsteldijk
00919_B	4,5	66,54	Stadhouderskade	160 Gevel Amsteldijk
00920_A	1,5	66,99	Amsteldijk	6
00920_B	4,5	66,75	Amsteldijk	6
00921_A	1,5	66,95	Amsteldijk	7
00921_B	4,5	66,72	Amsteldijk	7
00922_A	1,5	66,76	Amsteldijk	8
00922_B	4,5	66,57	Amsteldijk	8