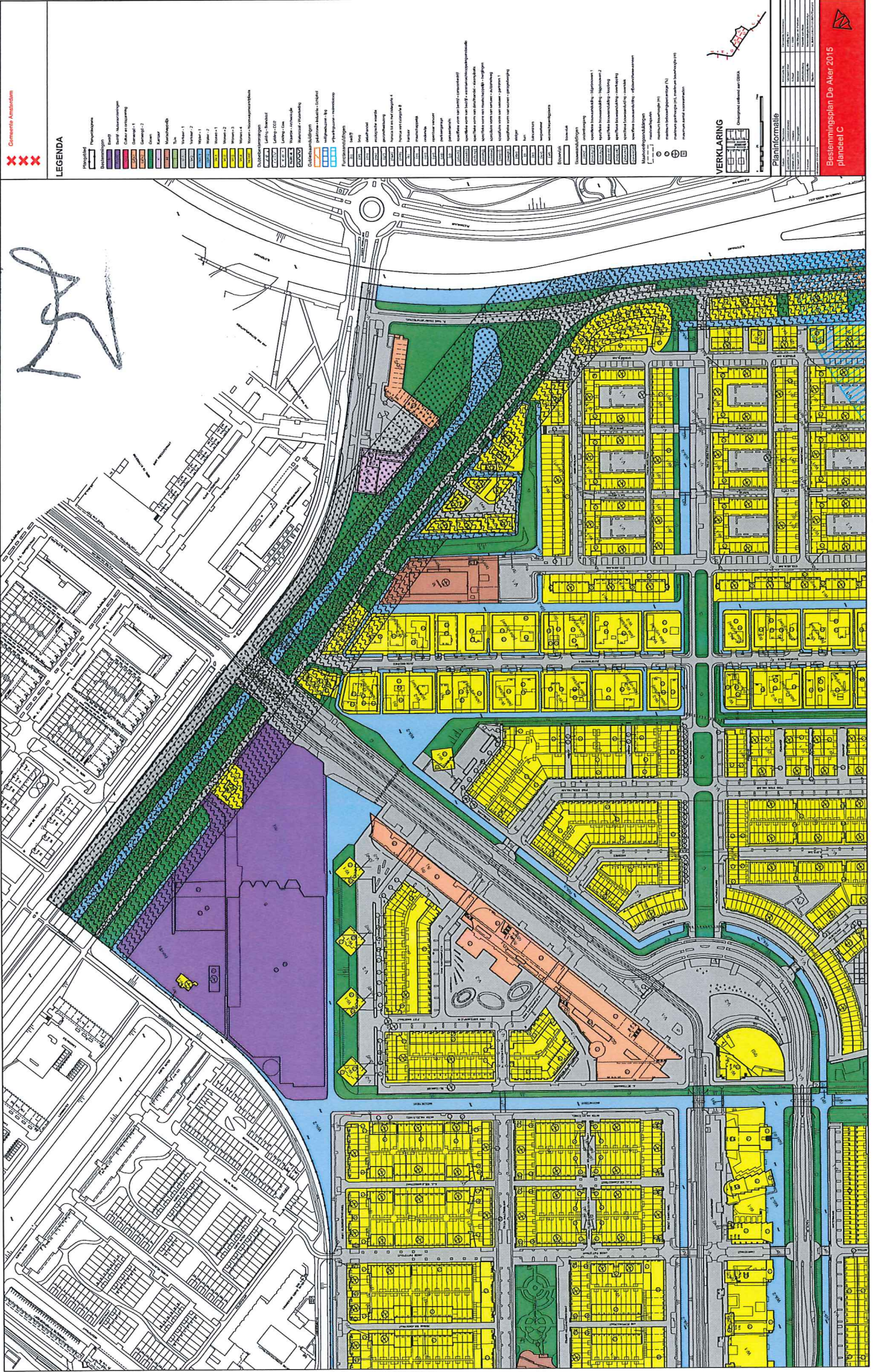


BEHOORT BIJ BESLUIT VAN
 DE GEMEENTERAAD VAN AMSTERDAM
 VAN 20-4-2016, NR. 113/248
 DE RAADSGRIEFIER

Handwritten signature



LEGENDA

- Profiel**
- Water**
- Water 1**
- Water 2**
- Water 3**
- Water 4**
- Water 5**
- Water 6**
- Water 7**
- Water 8**
- Water 9**
- Water 10**
- Water 11**
- Water 12**
- Water 13**
- Water 14**
- Water 15**
- Water 16**
- Water 17**
- Water 18**
- Water 19**
- Water 20**
- Water 21**
- Water 22**
- Water 23**
- Water 24**
- Water 25**
- Water 26**
- Water 27**
- Water 28**
- Water 29**
- Water 30**
- Water 31**
- Water 32**
- Water 33**
- Water 34**
- Water 35**
- Water 36**
- Water 37**
- Water 38**
- Water 39**
- Water 40**
- Water 41**
- Water 42**
- Water 43**
- Water 44**
- Water 45**
- Water 46**
- Water 47**
- Water 48**
- Water 49**
- Water 50**
- Water 51**
- Water 52**
- Water 53**
- Water 54**
- Water 55**
- Water 56**
- Water 57**
- Water 58**
- Water 59**
- Water 60**
- Water 61**
- Water 62**
- Water 63**
- Water 64**
- Water 65**
- Water 66**
- Water 67**
- Water 68**
- Water 69**
- Water 70**
- Water 71**
- Water 72**
- Water 73**
- Water 74**
- Water 75**
- Water 76**
- Water 77**
- Water 78**
- Water 79**
- Water 80**
- Water 81**
- Water 82**
- Water 83**
- Water 84**
- Water 85**
- Water 86**
- Water 87**
- Water 88**
- Water 89**
- Water 90**
- Water 91**
- Water 92**
- Water 93**
- Water 94**
- Water 95**
- Water 96**
- Water 97**
- Water 98**
- Water 99**
- Water 100**

- Water 101**
- Water 102**
- Water 103**
- Water 104**
- Water 105**
- Water 106**
- Water 107**
- Water 108**
- Water 109**
- Water 110**
- Water 111**
- Water 112**
- Water 113**
- Water 114**
- Water 115**
- Water 116**
- Water 117**
- Water 118**
- Water 119**
- Water 120**
- Water 121**
- Water 122**
- Water 123**
- Water 124**
- Water 125**
- Water 126**
- Water 127**
- Water 128**
- Water 129**
- Water 130**
- Water 131**
- Water 132**
- Water 133**
- Water 134**
- Water 135**
- Water 136**
- Water 137**
- Water 138**
- Water 139**
- Water 140**
- Water 141**
- Water 142**
- Water 143**
- Water 144**
- Water 145**
- Water 146**
- Water 147**
- Water 148**
- Water 149**
- Water 150**
- Water 151**
- Water 152**
- Water 153**
- Water 154**
- Water 155**
- Water 156**
- Water 157**
- Water 158**
- Water 159**
- Water 160**
- Water 161**
- Water 162**
- Water 163**
- Water 164**
- Water 165**
- Water 166**
- Water 167**
- Water 168**
- Water 169**
- Water 170**
- Water 171**
- Water 172**
- Water 173**
- Water 174**
- Water 175**
- Water 176**
- Water 177**
- Water 178**
- Water 179**
- Water 180**
- Water 181**
- Water 182**
- Water 183**
- Water 184**
- Water 185**
- Water 186**
- Water 187**
- Water 188**
- Water 189**
- Water 190**
- Water 191**
- Water 192**
- Water 193**
- Water 194**
- Water 195**
- Water 196**
- Water 197**
- Water 198**
- Water 199**
- Water 200**

VERKLARING

De afgebeeldde plan is een...

Bestemmingsplan De Aker 2015
 plansectie C



Planinformatie

Planomschrijving	Bestemmingsplan De Aker 2015, plangebied D
Plannummer	113/248
Planstatus	Bestemmingsplan
Planperiode	2015-2020
Planverantwoordelijke	Stadsontwikkelingsdienst
Planvorm	Bestemmingsplan
Planonderwerp	Bestemmingsplan
Planlocatie	De Aker 2015, plangebied D
Planomschrijving	Bestemmingsplan
Plannummer	113/248
Planstatus	Bestemmingsplan
Planperiode	2015-2020
Planverantwoordelijke	Stadsontwikkelingsdienst
Planvorm	Bestemmingsplan
Planonderwerp	Bestemmingsplan
Planlocatie	De Aker 2015, plangebied D



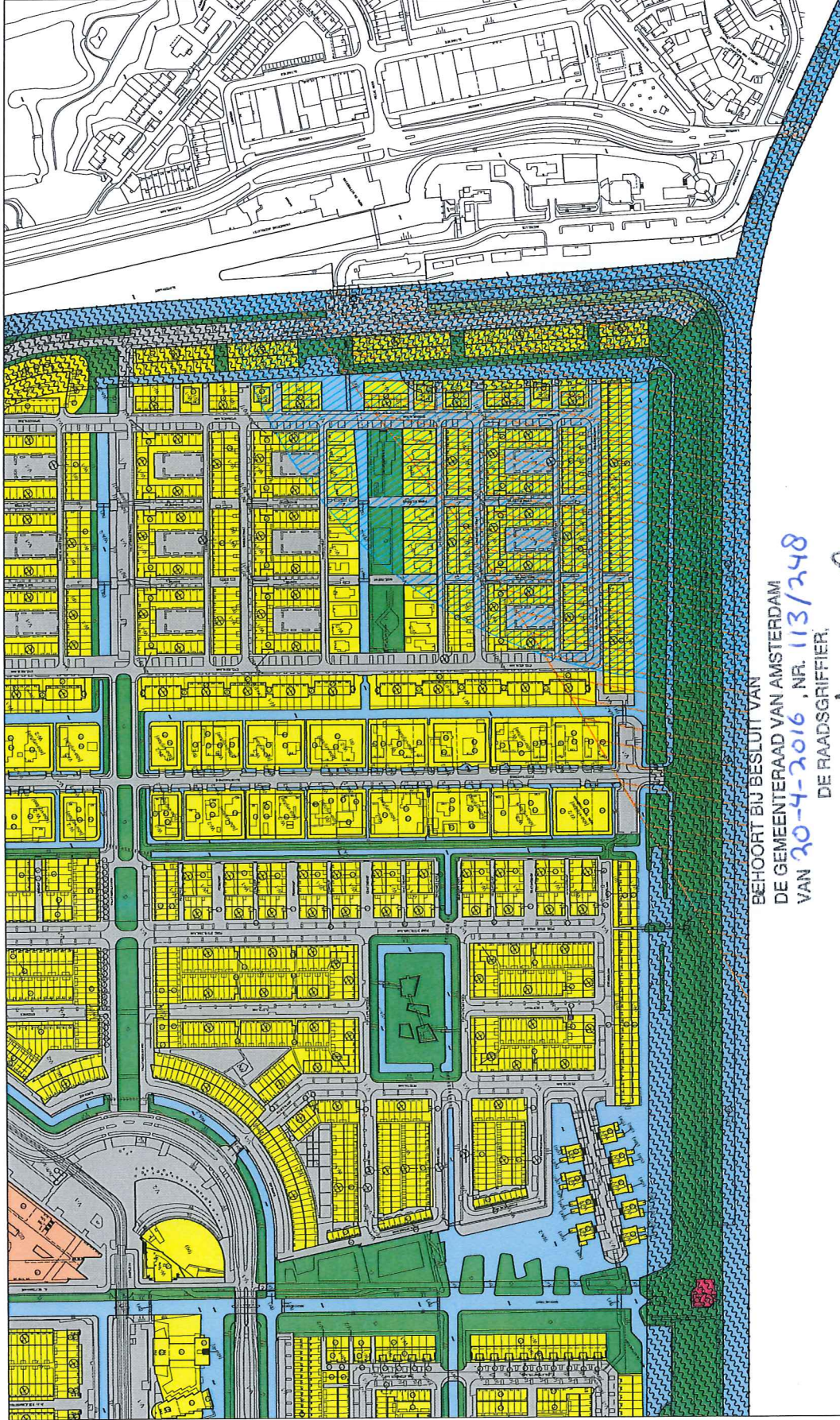
VERKLARING

De afbeelding is een afbeelding van de gemeentelijke kadastrale kaart.
De afbeelding is een afbeelding van de gemeentelijke kadastrale kaart.
De afbeelding is een afbeelding van de gemeentelijke kadastrale kaart.

Gemeente Amsterdam
XXX

LEGENDA

Planperiode	2015-2020
Planverantwoordelijke	Stadsontwikkelingsdienst
Planvorm	Bestemmingsplan
Planonderwerp	Bestemmingsplan
Planlocatie	De Aker 2015, plangebied D
Planomschrijving	Bestemmingsplan
Plannummer	113/248
Planstatus	Bestemmingsplan
Planperiode	2015-2020
Planverantwoordelijke	Stadsontwikkelingsdienst
Planvorm	Bestemmingsplan
Planonderwerp	Bestemmingsplan
Planlocatie	De Aker 2015, plangebied D



BEHOORT BIJ BESLUIT VAN
DE GEMEENTERAAD VAN AMSTERDAM
VAN 20-4-2016, NR. 113/248
DE RAADSGRIFFIER.

Planinformatie	
Plannummer	15-001
Planomschrijving	Bestemmingsplan De Aker 2015 plangebied E
Planperiode	2015-2020
Planstatus	Bestemmingsplan
Planafdeling	Stadsontwikkeling
Planvorm	Bestemmingsplan
Planverantwoordelijke	Stadsontwikkeling
Planadviseur	Stadsontwikkeling
Planontwikkelaar	Stadsontwikkeling
Plankeuring	Stadsontwikkeling
Planinwerking	2015-2020
Planafsluiting	2015-2020



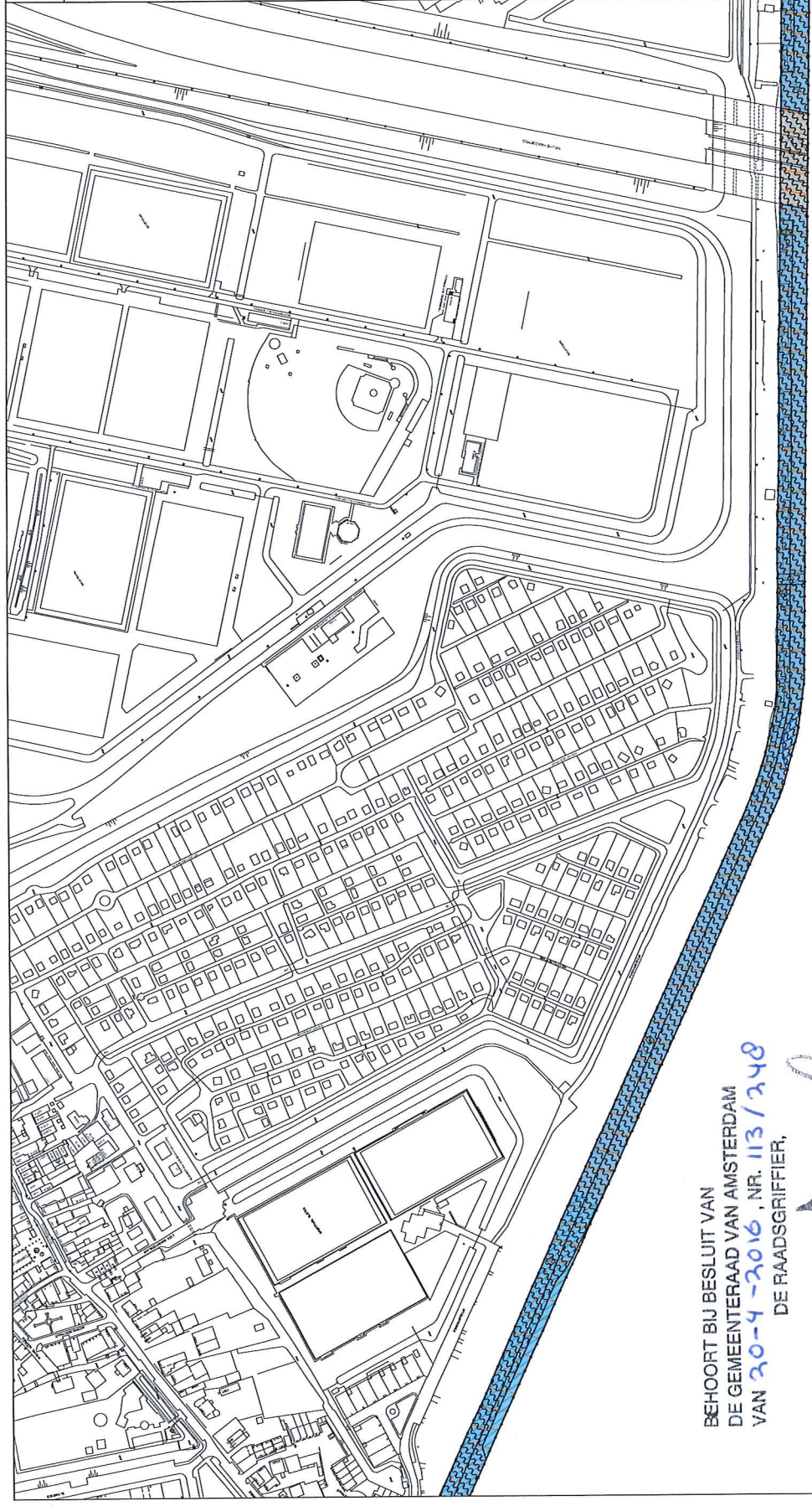
VERKLARING

Dit document is een onderdeel van het Bestemmingsplan De Aker 2015.

- Planinformatie
- Planomschrijving
- Planperiode
- Planstatus
- Planafdeling
- Planvorm
- Planverantwoordelijke
- Planadviseur
- Planontwikkelaar
- Plankeuring
- Planinwerking
- Planafsluiting

LEGENDA

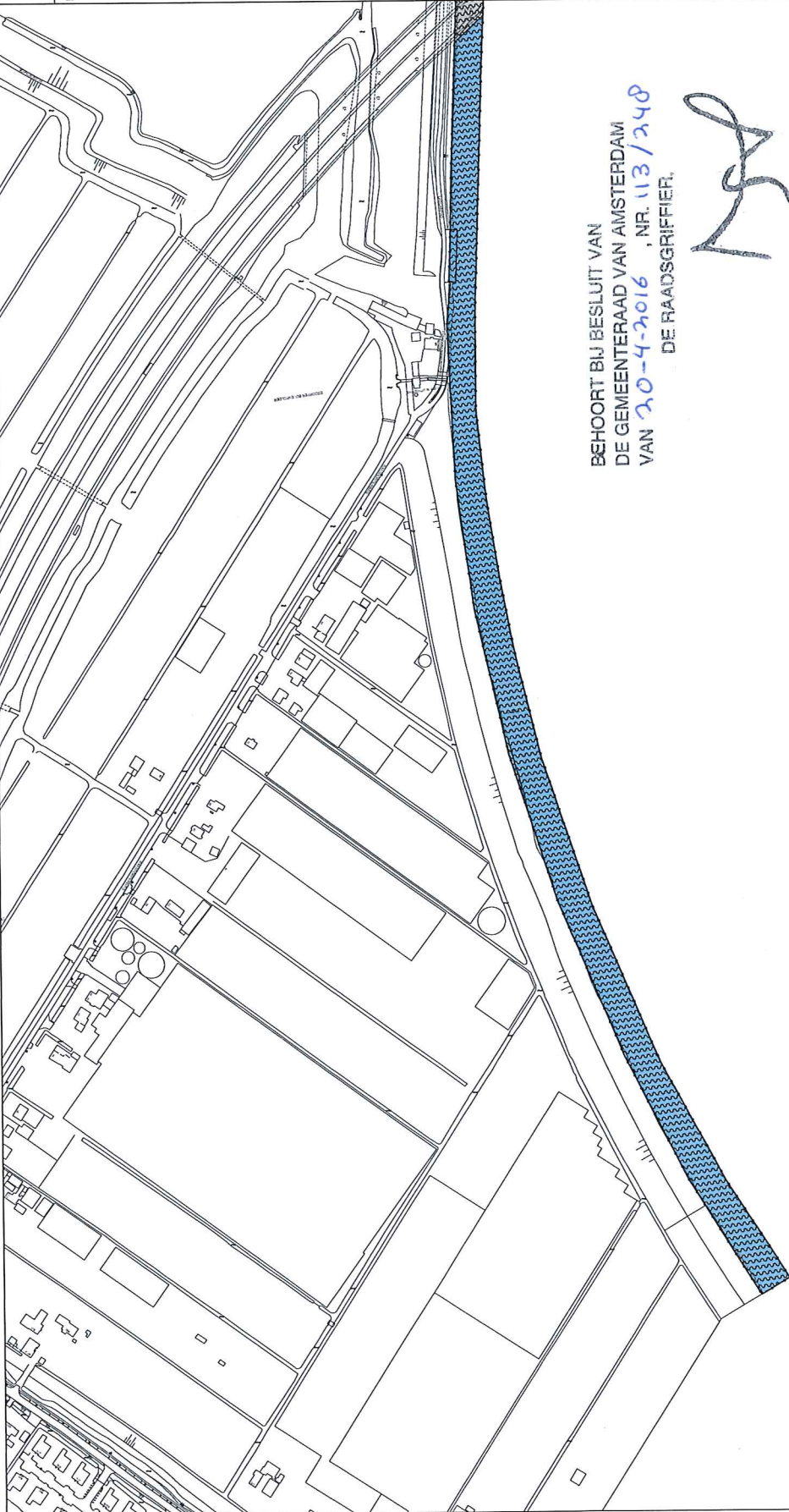
- Perceelslijsten
- Bestemmingsgrenzen
- Grondkwaliteitskaart
- Grondkwaliteitskaart (Categorie 1)
- Grondkwaliteitskaart (Categorie 2)
- Grondkwaliteitskaart (Categorie 3)
- Grondkwaliteitskaart (Categorie 4)
- Grondkwaliteitskaart (Categorie 5)
- Grondkwaliteitskaart (Categorie 6)
- Grondkwaliteitskaart (Categorie 7)
- Grondkwaliteitskaart (Categorie 8)
- Grondkwaliteitskaart (Categorie 9)
- Grondkwaliteitskaart (Categorie 10)
- Grondkwaliteitskaart (Categorie 11)
- Grondkwaliteitskaart (Categorie 12)
- Grondkwaliteitskaart (Categorie 13)
- Grondkwaliteitskaart (Categorie 14)
- Grondkwaliteitskaart (Categorie 15)
- Grondkwaliteitskaart (Categorie 16)
- Grondkwaliteitskaart (Categorie 17)
- Grondkwaliteitskaart (Categorie 18)
- Grondkwaliteitskaart (Categorie 19)
- Grondkwaliteitskaart (Categorie 20)
- Grondkwaliteitskaart (Categorie 21)
- Grondkwaliteitskaart (Categorie 22)
- Grondkwaliteitskaart (Categorie 23)
- Grondkwaliteitskaart (Categorie 24)
- Grondkwaliteitskaart (Categorie 25)
- Grondkwaliteitskaart (Categorie 26)
- Grondkwaliteitskaart (Categorie 27)
- Grondkwaliteitskaart (Categorie 28)
- Grondkwaliteitskaart (Categorie 29)
- Grondkwaliteitskaart (Categorie 30)
- Grondkwaliteitskaart (Categorie 31)
- Grondkwaliteitskaart (Categorie 32)
- Grondkwaliteitskaart (Categorie 33)
- Grondkwaliteitskaart (Categorie 34)
- Grondkwaliteitskaart (Categorie 35)
- Grondkwaliteitskaart (Categorie 36)
- Grondkwaliteitskaart (Categorie 37)
- Grondkwaliteitskaart (Categorie 38)
- Grondkwaliteitskaart (Categorie 39)
- Grondkwaliteitskaart (Categorie 40)
- Grondkwaliteitskaart (Categorie 41)
- Grondkwaliteitskaart (Categorie 42)
- Grondkwaliteitskaart (Categorie 43)
- Grondkwaliteitskaart (Categorie 44)
- Grondkwaliteitskaart (Categorie 45)
- Grondkwaliteitskaart (Categorie 46)
- Grondkwaliteitskaart (Categorie 47)
- Grondkwaliteitskaart (Categorie 48)
- Grondkwaliteitskaart (Categorie 49)
- Grondkwaliteitskaart (Categorie 50)
- Grondkwaliteitskaart (Categorie 51)
- Grondkwaliteitskaart (Categorie 52)
- Grondkwaliteitskaart (Categorie 53)
- Grondkwaliteitskaart (Categorie 54)
- Grondkwaliteitskaart (Categorie 55)
- Grondkwaliteitskaart (Categorie 56)
- Grondkwaliteitskaart (Categorie 57)
- Grondkwaliteitskaart (Categorie 58)
- Grondkwaliteitskaart (Categorie 59)
- Grondkwaliteitskaart (Categorie 60)
- Grondkwaliteitskaart (Categorie 61)
- Grondkwaliteitskaart (Categorie 62)
- Grondkwaliteitskaart (Categorie 63)
- Grondkwaliteitskaart (Categorie 64)
- Grondkwaliteitskaart (Categorie 65)
- Grondkwaliteitskaart (Categorie 66)
- Grondkwaliteitskaart (Categorie 67)
- Grondkwaliteitskaart (Categorie 68)
- Grondkwaliteitskaart (Categorie 69)
- Grondkwaliteitskaart (Categorie 70)
- Grondkwaliteitskaart (Categorie 71)
- Grondkwaliteitskaart (Categorie 72)
- Grondkwaliteitskaart (Categorie 73)
- Grondkwaliteitskaart (Categorie 74)
- Grondkwaliteitskaart (Categorie 75)
- Grondkwaliteitskaart (Categorie 76)
- Grondkwaliteitskaart (Categorie 77)
- Grondkwaliteitskaart (Categorie 78)
- Grondkwaliteitskaart (Categorie 79)
- Grondkwaliteitskaart (Categorie 80)
- Grondkwaliteitskaart (Categorie 81)
- Grondkwaliteitskaart (Categorie 82)
- Grondkwaliteitskaart (Categorie 83)
- Grondkwaliteitskaart (Categorie 84)
- Grondkwaliteitskaart (Categorie 85)
- Grondkwaliteitskaart (Categorie 86)
- Grondkwaliteitskaart (Categorie 87)
- Grondkwaliteitskaart (Categorie 88)
- Grondkwaliteitskaart (Categorie 89)
- Grondkwaliteitskaart (Categorie 90)
- Grondkwaliteitskaart (Categorie 91)
- Grondkwaliteitskaart (Categorie 92)
- Grondkwaliteitskaart (Categorie 93)
- Grondkwaliteitskaart (Categorie 94)
- Grondkwaliteitskaart (Categorie 95)
- Grondkwaliteitskaart (Categorie 96)
- Grondkwaliteitskaart (Categorie 97)
- Grondkwaliteitskaart (Categorie 98)
- Grondkwaliteitskaart (Categorie 99)
- Grondkwaliteitskaart (Categorie 100)



BEHOORT BIJ BESLUIT VAN
DE GEMEENTERAAD VAN AMSTERDAM
VAN 20-4-2016, NR. 113/248
DE RAADSGRIFFIER,

LEGENDA

- Regelgeving
- Bestuurlijke indeling
- Openbaar gebied
- Bestemmingsplan
- Landbouw
- Landbouw 2
- Droog
- Droog
- Water
- Water 1
- Water 2
- Water 3
- Water 4
- Water 5
- Water 6
- Water 7
- Water 8
- Water 9
- Water 10
- Water 11
- Water 12
- Water 13
- Water 14
- Water 15
- Water 16
- Water 17
- Water 18
- Water 19
- Water 20
- Water 21
- Water 22
- Water 23
- Water 24
- Water 25
- Water 26
- Water 27
- Water 28
- Water 29
- Water 30
- Water 31
- Water 32
- Water 33
- Water 34
- Water 35
- Water 36
- Water 37
- Water 38
- Water 39
- Water 40
- Water 41
- Water 42
- Water 43
- Water 44
- Water 45
- Water 46
- Water 47
- Water 48
- Water 49
- Water 50
- Water 51
- Water 52
- Water 53
- Water 54
- Water 55
- Water 56
- Water 57
- Water 58
- Water 59
- Water 60
- Water 61
- Water 62
- Water 63
- Water 64
- Water 65
- Water 66
- Water 67
- Water 68
- Water 69
- Water 70
- Water 71
- Water 72
- Water 73
- Water 74
- Water 75
- Water 76
- Water 77
- Water 78
- Water 79
- Water 80
- Water 81
- Water 82
- Water 83
- Water 84
- Water 85
- Water 86
- Water 87
- Water 88
- Water 89
- Water 90
- Water 91
- Water 92
- Water 93
- Water 94
- Water 95
- Water 96
- Water 97
- Water 98
- Water 99
- Water 100



BEHOORT BIJ BESLUIT VAN
DE GEMEENTERAAD VAN AMSTERDAM
VAN 20-4-2016, NR. 113/248
DE RAADSGRIFFIER,



VERKLARING

1	Droog	Openbaar gebied
2	Water 1	
3	Water 2	
4	Water 3	
5	Water 4	
6	Water 5	
7	Water 6	
8	Water 7	
9	Water 8	
10	Water 9	
11	Water 10	
12	Water 11	
13	Water 12	
14	Water 13	
15	Water 14	
16	Water 15	
17	Water 16	
18	Water 17	
19	Water 18	
20	Water 19	
21	Water 20	
22	Water 21	
23	Water 22	
24	Water 23	
25	Water 24	
26	Water 25	
27	Water 26	
28	Water 27	
29	Water 28	
30	Water 29	
31	Water 30	
32	Water 31	
33	Water 32	
34	Water 33	
35	Water 34	
36	Water 35	
37	Water 36	
38	Water 37	
39	Water 38	
40	Water 39	
41	Water 40	
42	Water 41	
43	Water 42	
44	Water 43	
45	Water 44	
46	Water 45	
47	Water 46	
48	Water 47	
49	Water 48	
50	Water 49	
51	Water 50	
52	Water 51	
53	Water 52	
54	Water 53	
55	Water 54	
56	Water 55	
57	Water 56	
58	Water 57	
59	Water 58	
60	Water 59	
61	Water 60	
62	Water 61	
63	Water 62	
64	Water 63	
65	Water 64	
66	Water 65	
67	Water 66	
68	Water 67	
69	Water 68	
70	Water 69	
71	Water 70	
72	Water 71	
73	Water 72	
74	Water 73	
75	Water 74	
76	Water 75	
77	Water 76	
78	Water 77	
79	Water 78	
80	Water 79	
81	Water 80	
82	Water 81	
83	Water 82	
84	Water 83	
85	Water 84	
86	Water 85	
87	Water 86	
88	Water 87	
89	Water 88	
90	Water 89	
91	Water 90	
92	Water 91	
93	Water 92	
94	Water 93	
95	Water 94	
96	Water 95	
97	Water 96	
98	Water 97	
99	Water 98	
100	Water 99	

Bestemmingsplan De Aker 2015
plandeel I