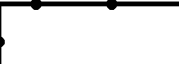















Plangebied

 Plangebiedsgrens










Bestemmingen

-  B-1 Bedrijf - 1
-  B-2 Bedrijf - 2
-  B-3 Bedrijf - 3
-  G Groen
-  H Horeca
-  V-1 Verkeer - 1
-  V-2 Verkeer - 2
-  WA-1 Water - 1
-  WA-2 Water - 2
-  WA-3 Water - 3

Dubbelbestemmingen

-  L-G Leiding - Gas
-  L-R Leiding - Riol
-  L-W Leiding - Water


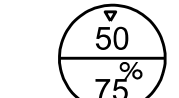
Gebiedsaanduidingen

-  3 geluidzone - industrie Cornelis Douwesterrein
-  1 geluidzone - industrie Westpoort
-  4 geluidzone - industrie Zaandammer- en Achtersluispolder
-  1 milieuzone - 1
-  2 milieuzone - 2
-  3 milieuzone - 3
-  veiligheidszone - bevi
-  2 veiligheidszone - windturbine 2
-  vrijwaringszone - vaarweg

Funcieaanduidingen

-  (bs5,1) bedrijf tot en met categorie 5.1
-  (bw) bedrijfswoning
-  (sle) specifieke vorm van leiding - "
-  (zo) zend-ontvangstinstallatie

Maatvoeringaanduidingen

-  maatvoeringsvlak
-  maximum bouwhoogte (m), maximum bebouwingspercentage (%)

Verklaringen

-  Ondergrond ontleend aan GBKA 2013

Planinformatie

Datum		Planstatus		Informatie bij		Haven Amsterdam	
13-07-2012	Voorontwerp	Gemaakt door	Dienst Ruimtelijke Ordening Amsterdam	Locatie	Westpoort	Formaat	A0
02-07-2013	Ontwerp	Schaal	1:5000	Plan id	NL.IMRO.0363.B1102BPGST-VG01.dgn		
18-12-2013	Vastgesteld	Platdatum	15-1-2014				

