














**Legenda**

-  Bouwhoogte in meters
-  Bouw- en goothoogte in meters
-  Bouwhoogte 0 tot 5 m
-  Bouwhoogte 5 tot 9 m
-  Bouwhoogte 9 tot 14 m
-  Bouwhoogte 14 tot 17 m
-  Bouwhoogte 17 tot 21 m
-  Bouwhoogte 21 tot 25 m
-  Bouwhoogte 25 tot 29 m
-  Bouwhoogte 29 tot 33 m
-  Bouwhoogte 33 tot 39 m

**Gemeente Amsterdam Centrum**

Directie Omgevingsmanagement  
Afdeling Realisatie Fysiek  
Amstel 1  
1011 PH Amsterdam

**Planinformatie**

Datum	Planstatus	Informatie bij	Stadsdeel Centrum
26-11-2013	Concept ontwerp	Gemaakt door	Stadsdeel Centrum
21-03-2014	Ontwerp	Schaal	1:2000
05-11-2014	Vastgesteld	Start-afgriffen	hoogtekaart.dgn
-	Goedgekeurd	Plancode	-
-	Voorlopige voorzetting Raad van State	Datum print	17-09-2014
-	Beroep Raad van State		

Bijlage Bestemmingsplan  
Haarlemmerbuurt / Westelijke eilanden  
Hoogtekaart

