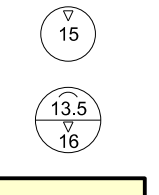














Legenda

-  Goot- en bouwhoogte in meters
-  Bouwhoogte 0 tot 5 m
-  Bouwhoogte 5 tot 9 m
-  Bouwhoogte 9 tot 13 m
-  Bouwhoogte 13 tot 17 m
-  Bouwhoogte 17 tot 21 m
-  Bouwhoogte 21 tot 25 m
-  Bouwhoogte 25 tot 29 m
-  Bouwhoogte 29 tot 33 m
-  Bouwhoogte 33 tot 38 m
-  Bouwhoogte > 70 m

 Gemeente Amsterdam
 Stadsdeel Centrum

Planinformatie	
Planstatus	Interventie II Stadsdeel Centrum
Concept ontwerp	Gemaakt door Stadsdeel Centrum
Ontwerp	Situaat
Vaagheidsat	Sit-ontwerpfile sp-west@stadsdeelcentrum.nl
Goedgekeurd	Plancode
Verkeersvoorziening (naam van Stadsdeel Centrum)	
Beleg: Bestuur van Stadsdeel	Datum print 16-03-2012

Bestemmingsplan "Westelijke binnenstad"
 Hoogtekaart