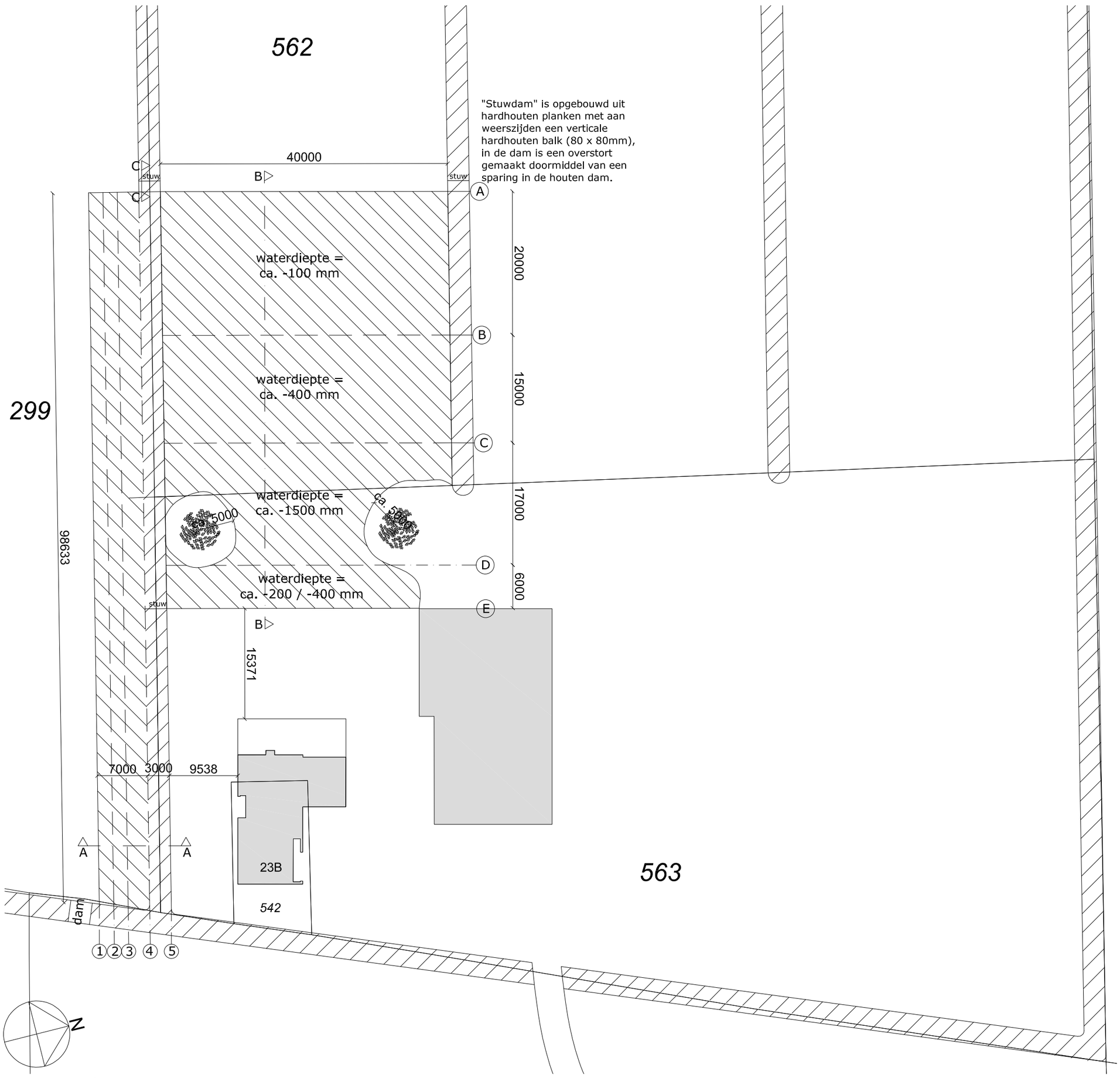

situatietekening

Kadastrale gegevens

Gemeente Amstelveen
Sectie N, nr. 299, 562, 563
Ringdijk BP 23 B
1188 WC Amstelveen

Renvooi

- bestaande sloot
- nieuw te realiseren sloot / plas
- grond
- water

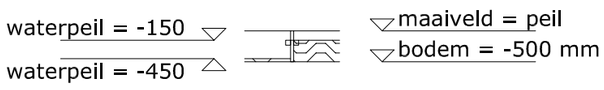

dwarsprofiel C-C (stuwdam), schaal 1:100

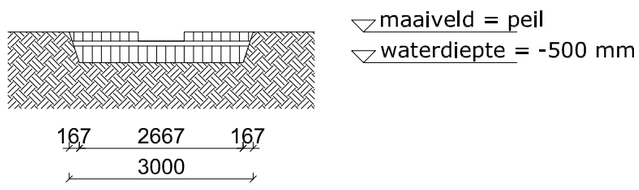

aanzicht stuwdam, schaal 1:100

Stuwdam is aangebracht om het waterpeil aan de oostzijde van de stuwdam op gelijke hoogte te krijgen als het waterpeil van de sloot aan de oostzijde. Stuwdam bestaan Azobe planken met aan weerszijde een Azobe balk.

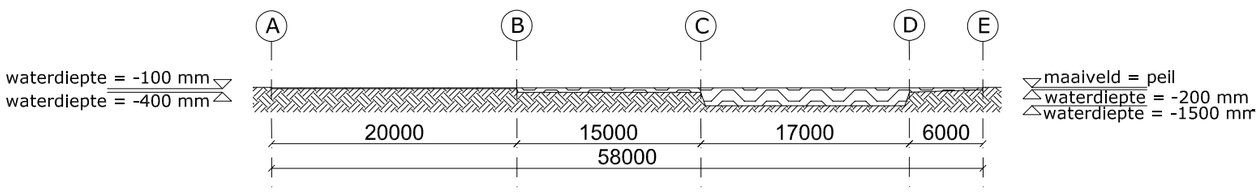

dwarsprofiel B-B, schaal 1:500

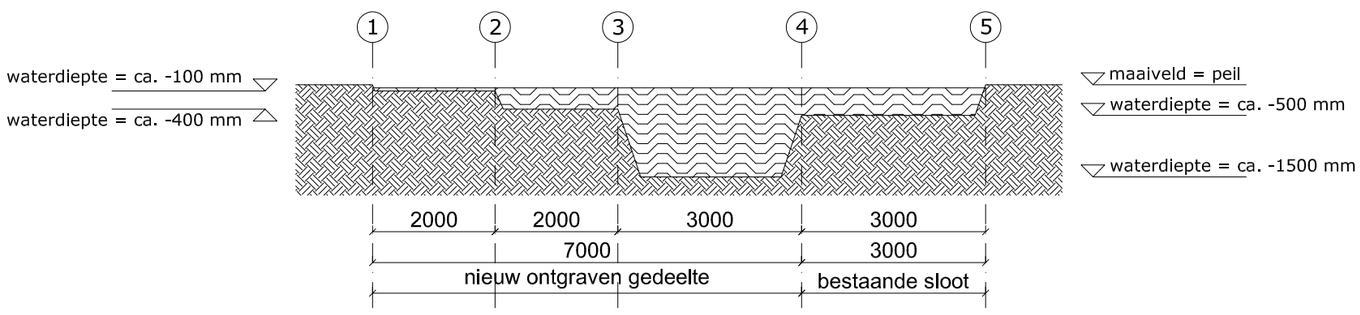

dwarsprofiel A-A, schaal 1:100

TPS b.v.

Totaalproject van Steenbergen b.v.

Satellietbaan 15A 2181MG Hillegom telefoon 0252 - 531654 e-mail info@tpsbv.com

werk	verbreden sloot Ringdijk 23B, Nes aan de Amstel
in opdracht van	de heer M. Velthuisen
onderdeel	situatietekening + dwarsprofielen nieuwe situatie

datum 20-10-'17	schaal 1:500		get. -	fm. A2		blad
gew. 06-11-'17	24-11-'17	13-06-'18				k.02