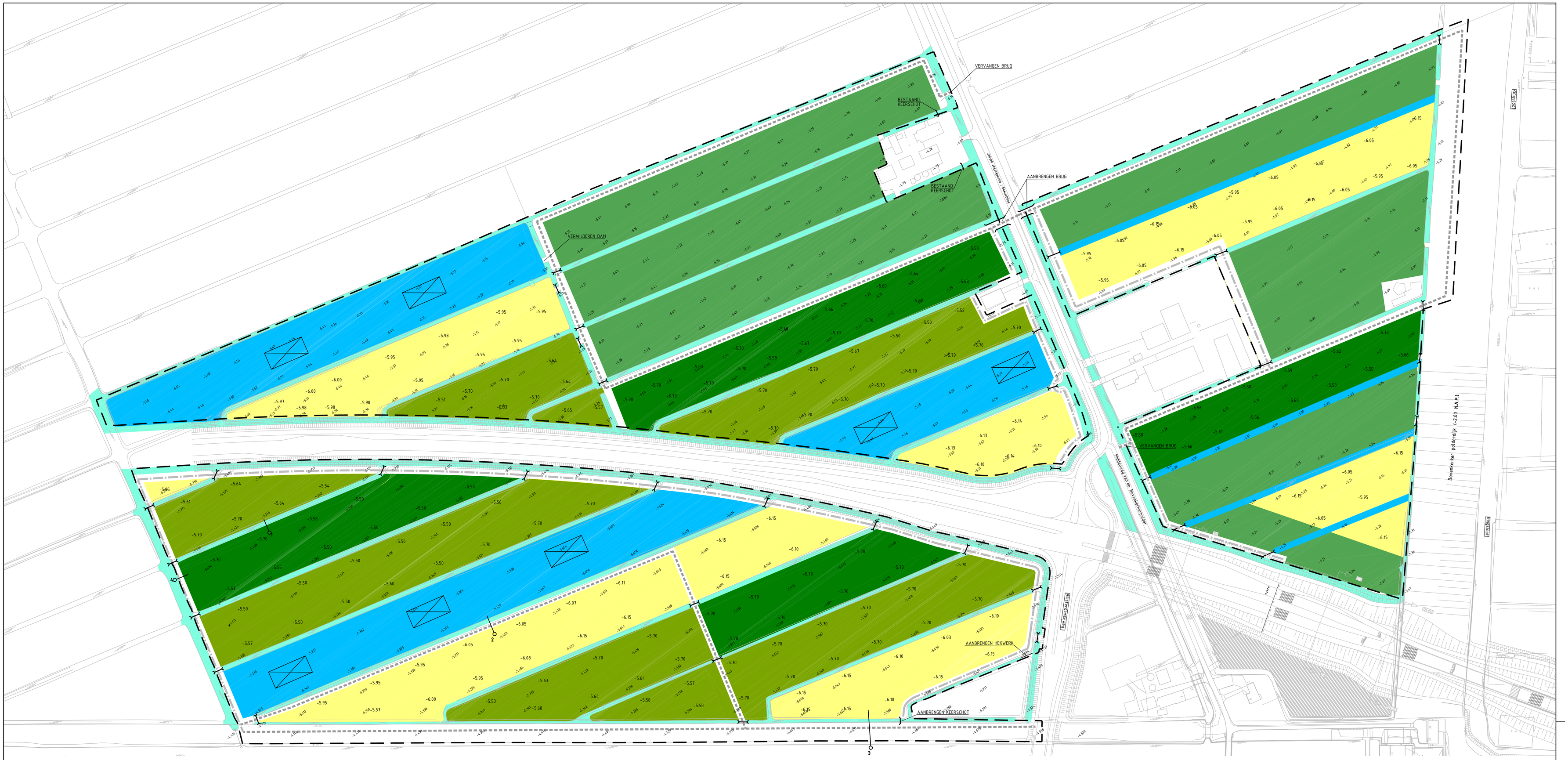

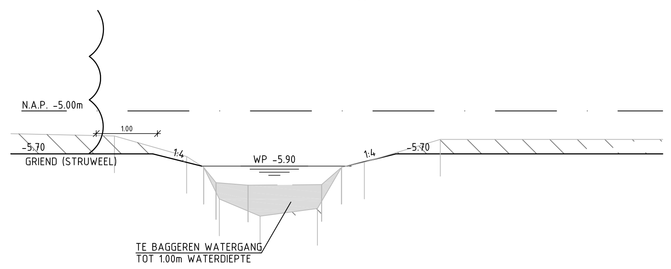

DWARSPROFIEL 1 SCHAAL 1:50

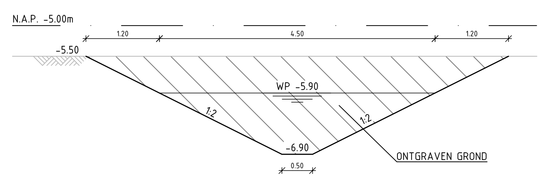

PRINCIPEPROFIEL TE GRAVEN SLOOT SCHAAL 1:50

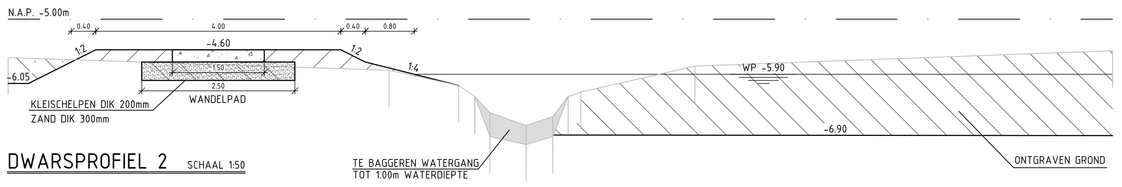

DWARSPROFIEL 2 SCHAAL 1:50

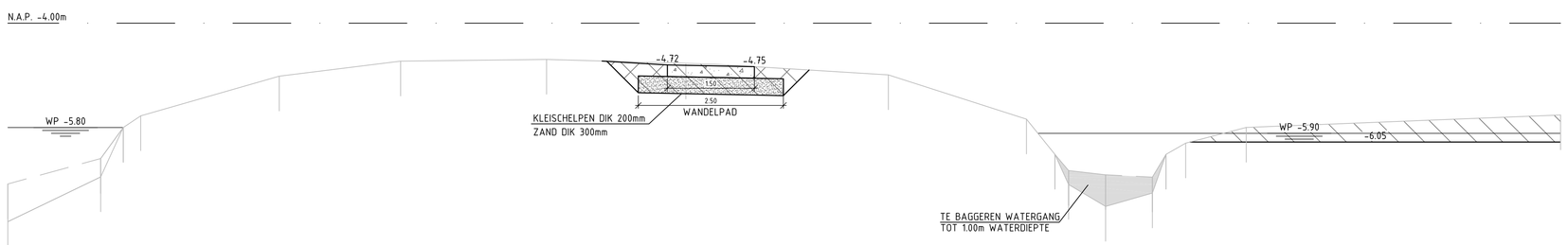

DWARSPROFIEL 3 SCHAAL 1:50

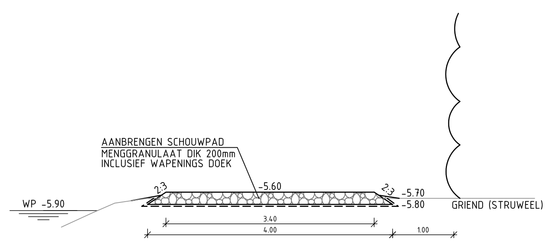

DWARSPROFIEL 4 SCHAAL 1:50

VERKLARING

- WATER
  BODEM -6.90m -N.A.P
- GRIEND
  -5.70m tot -5.50m -N.A.P
- NAT GRASLAND
  -5.70m tot -5.50m -N.A.P
- RIETLAND
  -6.15m tot -5.95m -N.A.P.
- BESTAANDE WATERGANG
  -5.90m -N.A.P (BAGGEREN TOT 1.00m WATERDIEPTE)
- GRASLAND / BESTAAND MAAIVELD
- VISOVERWINTERINGSPLAATS
  -7.70m -N.A.P.
- WANDELPAD
- SCHOUWPAD,
  TOEGANKELIJK VOOR WANDELAARS
- DUIKER
- BESTAANDE DUIKER
- -5.271 BESTAANDE HOOGTE
- -5.70 TOEKOMSTIGE HOOGTE
- WERKGRENS

HOOGTEMATEN IN METERS T.O.V. N.A.P. (N.A.P. PUBLICATIE 2006)

CONCEPT

Grontmij

Project: NATUURCOMPENSATIE N201

Opdrachtgever: PROJECTBUREAU N201+

Onderdeel: VOORLOPIG VOORONTWERP

Fase van werkzaamheden: VOORONTWERP

Rev.	Wijziging	Dat.	Get.	Gez.	Acc.

Projectnummer	Tekeningnummer	Formaat
302725	201	A0
Bestelnummer	BlADnummer	Schaal
		1:1000
Get. N.H.	Gez.	Acc.
Datum 17-01-2011		Filenaam 299833104.dwg

Grontmij Nederland B.V.
Locatie: Alkmaar, Lelystad
Rijksweg 11
Postbus 214
1800 AE Alkmaar
T +31 72 547 57 57
F +31 72 547 57 50
E info@grontmij.nl

© Grontmij Groep Alle rechten voorbehouden

Plotdatum : 17-1-2011

P:\302725\299833\Cad\299833104.dwg