

Quickscan flora en fauna Vroonermeer Driehoek te Alkmaar

Toetsing aan natuurwetgeving en -beleid



titel rapport
**Quickscan flora en
fauna Vroonermeer
Driehoek te Alkmaar**

datum
7 november 2023

projectnummer
P04392

opdrachtgever
Gemeente Alkmaar


BRO
projectleider
WdR

opgesteld door
MvdS

interne controle
RdM

bron Kaft
MvdS

BRO
Bosscheweg 107
5282 WV Boxtel
T +31 (0)411 850 400
E info@bro.nl
www.bro.nl



Inhoudsopgave

1 Inleiding	3
Werkwijze quickscan flora en fauna	3
2 Planbeschrijving	4
Huidige situatie	4
Toekomstige situatie	4
3 Toetsing gebiedsbescherming	6
Wettelijke gebiedsbescherming	6
Gebiedsbescherming vanuit provinciaal beleid	6
Toetsing beschermde houtopstanden	7
4 Toetsing soortenbescherming	8
Vogels	9
Vleermuizen	9
Grondgebonden zoogdieren	9
Reptielen	10
Amfibieën	10
Vissen	10
Ongewervelde diersoorten	11
Vaatplanten	11
5 Conclusie	12
Vervolgtraject en advies	12
AERIUS-berekening	12
Aanbevelingen	12
6 Samenvatting	13
Geraadpleegde bronnen	14

1 Inleiding

Voor alle ruimtelijke ontwikkelingen geldt dat deze in overeenstemming met de nationale natuurwetgeving en het provinciale natuurbeleid moeten worden uitgevoerd. In het kader van een bestemmingsplanwijziging ten behoeve van de realisatie van appartementen, is door middel van een verkennend flora- en faunaonderzoek (quickscan) een beoordeling gemaakt van de mogelijke effecten die het plan kan hebben op beschermde natuurwaarden. Hierdoor wordt duidelijk of het plan in overeenstemming is met de natuurwetgeving.

De bescherming van de natuur is per 1 januari 2017 in Nederland vastgelegd in de Wet natuurbescherming (Wnb). Deze wet vormt voor wat betreft soortenbescherming en gebiedsbescherming een uitwerking van de Europese Vogelrichtlijn en Habitatrichtlijn. Omtrent houtopstanden is de voormalige nationale Boswet eveneens in de Wet natuurbescherming opgenomen. Daarnaast vindt beleidsmatige gebiedsbescherming plaats door middel van het Natuurnetwerk Nederland (NNN), de voormalige Ecologische Hoofdstructuur (EHS).

Werkwijze quickscan flora en fauna

In de quickscan zijn de gevolgen van de ruimtelijke ingreep afgezet tegen potentieel aanwezige natuurwaarden die vanuit de Wet natuurbescherming en provinciaal beleid zijn beschermd. Deze werkwijze vloeit voort uit de brochure 'Soortenbescherming bij ruimtelijke ingrepen' van het Ministerie van Economische Zaken van december 2016.

Om een beeld te krijgen van de natuurwaarden is op 15 december 2021 tussen 13.00 – 14.00 uur door een ecooloog van BRO¹ een verkennend veldbezoek gebracht aan het plangebied en de directe omgeving hiervan. Het was circa 10°C, vrijwel geheel bewolkt, zonder neerslag, met een zuidwestenwind van 1 Bft. Tijdens het veldbezoek is gelet op de potentiële aanwezigheid van beschermde soorten op basis van het aanwezige habitat en nest-/verblijfsmogelijkheden. Daarnaast is aan de hand van verspreidingsatlassen, soortgerichte literatuur, NDFF-gegevens en op basis van 'expert judgement' nagegaan welke beschermde planten- en diersoorten er voor kunnen komen binnen en nabij het plangebied en zijn omtrent gebiedsbescherming gegevens van de provincie Noord-Holland geraadpleegd. Aan de hand van het verkennende onderzoek is vervolgens beoordeeld welke beschermde soorten daadwerkelijk voor (kunnen) komen binnen het plangebied en is er vervolgens een inschatting gemaakt van de effecten van de ruimtelijke ontwikkeling op beschermde natuurwaarden.

¹ BRO is lid van het Netwerk Groene Bureaus (NGB). Het NGB is de brancheorganisatie voor groene adviesbureaus en heeft als doel kwaliteitsbevordering en belangenbehartiging. Onze werkzaamheden voeren wij dan ook uit volgens de door het NGB vastgestelde gedragscode (versie juni 2008, aangevuld in februari 2010). De medewerkers binnen de discipline ecologie voldoen aan de door het Ministerie van EZ genoemde voorwaarden voor ter zake deskundigen op het gebied van ecologisch onderzoek.

2 Planbeschrijving

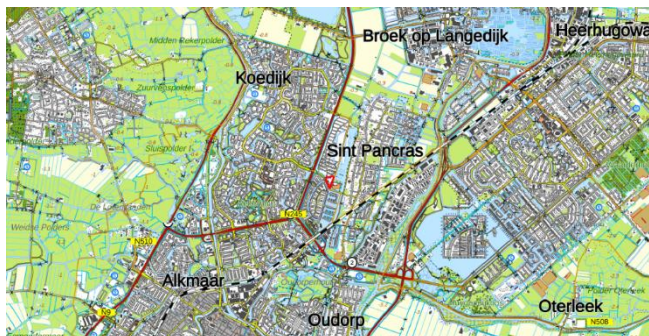
Het plangebied is gelegen in het noorden van Alkmaar, ten noordwesten van het spoor en ten oosten van de N245. In figuur 1 is de topografische ligging van het plangebied weergegeven.

Huidige situatie

Het plangebied bestaat momenteel uit een noodschool, een skatepark, oppervlakte water en omliggend groen. In figuur 2 is een luchtfoto van het plangebied en de directe omgeving weergegeven. De figuren 4 t/m 9 geven een impressie van het plangebied, middels foto's die zijn genomen tijdens het verkennende veldbezoek.

Toekomstige situatie

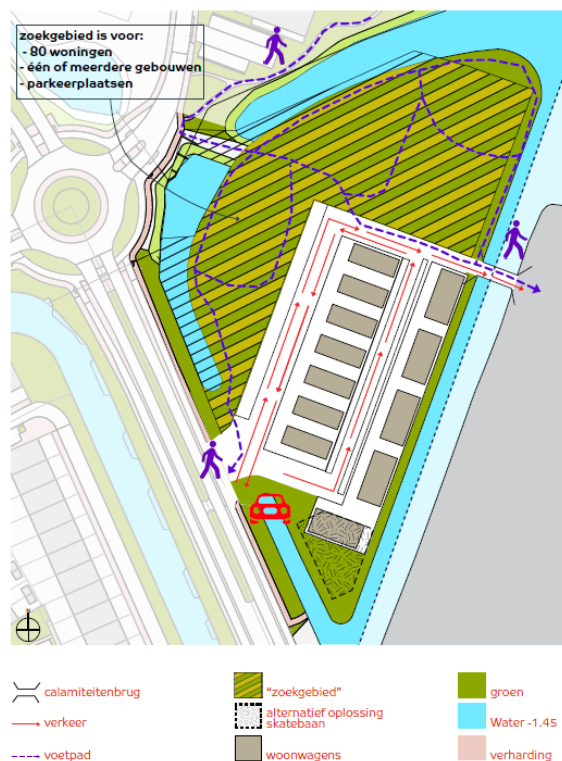
De opdrachtgever is voornemens om de noodschool te slopen en 12 standplaatsen voor woonwagens en drie gebouwen met 80 appartementen te realiseren. Figuur 3 geeft een beeld van de toekomstige situatie.



Figuur 1: Topografische kaart ligging plangebied (1:25.000)



Figuur 2: Luchtfoto plangebied en directe omgeving



Figuur 3: Toekomstige situatie plangebied



Figuur 4: Plangebied met skatepark en achterliggende noodgebouw gezien vanaf Kruissloot



Figuur 5: Gedeelte noodgebouw en oostelijk gelegen groen



Figuur 6: Noodgebouw gezien vanaf Jacques Perkstraat



Figuur 7: Oppervlakte water binnen plangebied gezien vanaf rotonde



Figuur 8: Noordelijke gelegen oppervlakte water buiten plangebied gezien vanaf het tussenliggende pad



Figuur 9: Oppervlakte water binnen plangebied gezien vanaf De Kruissloot

3 Toetsing gebiedsbescherming

Wettelijke gebiedsbescherming

De Wet natuurbescherming, heeft voor wat betreft gebiedsbescherming, betrekking op de Europees beschermde Natura 2000-gebieden. De Vogelrichtlijn- en Habitatrichtlijngebieden worden in Nederland gecombineerd als Natura 2000-gebieden aangewezen. Als er naar aanleiding van projecten, plannen en activiteiten mogelijk significante effecten optreden, dienen deze vooraf in kaart gebracht en beoordeeld te worden. Projecten, plannen en activiteiten die mogelijk een negatief effect hebben op de beschermde natuur in een Natura 2000-gebied zijn vergunningsplichtig.

Het plangebied is niet gelegen binnen de grenzen van een gebied dat aangewezen is als Natura 2000-gebied. Het meest nabijgelegen Natura 2000-gebied, "Noordhollands Duinreservaat", bevindt zich op circa 5,2 kilometer afstand ten westen van het projectgebied (zie figuur 10). Indien er sprake zou zijn van een effect, betreft dit een extern effect als gevolg van storingsfactoren als toename van geluid, licht of depositie van stikstof. Mede gezien de afstand tot het plangebied zijn externe effecten als gevolg van aspecten als licht, geluid en trillingen uitgesloten.

Op 1 juli 2021 is de Wet stikstofreductie en natuurverbetering in werking getreden, waarbij een partiële vrijstelling geldt voor stikstofuitstoot tijdens de bouw-, aanleg- en sloopactiviteiten. Daardoor hoeft in beginsel alleen voor de gebruiksfase een berekening te worden uitgevoerd; een berekening voor de aanlegfase kan achterwege blijven.

Daar de voorgenomen ontwikkeling de realisatie van woonwagendstandplaatsen en appartementen betreft, is een toename aan stikstofuitstoot gedurende de gebruikersfase te verwachten. Een toename van stikstofdepositie op een Natura 2000-gebied is niet uit te sluiten. Vervolgonderzoek in de vorm van een AERIUS-berekening dient uit te wijzen of er een toename van stikstofdepositie plaatsvindt.

Gebiedsbescherming vanuit provinciaal beleid

Conform artikel 1.12 van de Wet natuurbescherming dragen Gedeputeerde Staten in hun provincie zorg voor de totstandkoming en instandhouding van een samenhangend landelijk ecologisch netwerk, genaamd 'Natuurnetwerk Nederland'. Zij wijzen daartoe in hun provincie gebieden aan die tot dit netwerk behoren. Het Natuurnetwerk Nederland (NNN, voornamelijk Ecologische Hoofdstructuur (EHS)) is een samenhangend netwerk van bestaande en te ontwikkelen natuurgebieden. De planologische begrenzing en beschermingsregimes van het Natuurnetwerk loopt via het traject van de provinciale ruimtelijke structuurvisies en verordeningen. Het netwerk wordt gevormd door kerngebieden, natuurontwikkelingsgebieden en ecologische verbindingzones met als doel natuurgebieden beter met elkaar en met het omringende agrarisch gebied te verbinden. Activiteiten in deze gebieden zijn alleen toegestaan als ze geen negatieve effecten hebben op de wezenlijke kenmerken of waarden of als deze kunnen worden tegengegaan met mitigerende maatregelen.

Het plangebied is niet gelegen binnen het NNN (zie figuur 10). Het dichtstbijzijnde onderdeel van het NNN ligt ongeveer 1,4 kilometer ten oosten van het plangebied. Gezien de aard van de voorgenomen plannen zullen de omgevingscondities redelijkerwijs gelijk blijven, waardoor de wezenlijke kenmerken en waarden van het NNN niet worden aangetast. Vervolgonderzoek in het kader van het NNN wordt dan ook niet noodzakelijk geacht.

3 Toetsing gebiedsbescherming

Quickscan flora en fauna Vroonermeer Driehoek te Alkmaar



Figuur 10: Ligging NNN (grijs) en Natura 2000-gebieden (geel) ten opzichte van perceel plangebied (rood omlind)

Toetsing beschermde houtopstanden

De bescherming van houtopstanden, conform de Wet natuurbescherming, heeft betrekking op alle zelfstandige eenheden van bomen, boomvormers of struiken van een oppervlakte van minimaal tien are of een rijbeplanting die meer dan twintig bomen omvat, gelegen buiten de bebouwde kom. Wanneer houtopstanden worden geveld, niet vallende onder artikel 4.1 van de Wet natuurbescherming, geldt een meldingsplicht bij Gedeputeerde Staten van desbetreffende provincie (artikel 4.2 Wnb). Indien er geen bezwaar is om de houtopstanden te kappen, verplicht artikel 4.3 van de Wet natuurbescherming om binnen 3 jaar na het vellen of tenietgaan van de houtopstand op dezelfde grond houtopstanden opnieuw aan te planten. Er geldt een algehele vrijstelling van de herplantplicht voor houtopstanden die gekapt worden in het kader van natuurbeheer en natuurbehoud.

Aangezien het plangebied zich binnen de bebouwde kom bevindt en er geen (onderdelen van) houtopstanden aanwezig zijn is toetsing aan het onderdeel houtopstanden conform de Wet natuurbescherming bij dit plan niet aan de orde.

4 Toetsing soortenbescherming

De Wet natuurbescherming heeft, voor wat betreft soortenbescherming, betrekking op alle in Nederland in het wild voorkomende zoogdieren, (trek)vogels, reptielen en amfibieën, een aantal vissen, libellen en vlinders, enkele bijzondere en min of meer zeldzame ongewervelde diersoorten en een aantal vaatplanten. De beschermde soorten zijn ingedeeld in drie categorieën:

- Vogels (artikel 3.1 Wet natuurbescherming)
- Europees beschermde soorten (artikel 3.5 Wnb)
- Nationaal beschermde soorten (artikel 3.10 Wnb)

Beschermde soorten vanuit nationaal oogpunt betreffen soorten uit 'bijlage A en B' van de Wet natuurbescherming. Beschermde soorten vanuit Europees oogpunt betreffen soorten uit Bijlage IV van de Habitatrichtlijn, de soorten uit Bijlage 1 en 2 Verdrag van Bern, en Bijlage 1 Verdrag van Bonn, en alle in Europa inheemse vogels (Vogelrichtlijn). De drie beschermingsregimes kennen elk hun eigen verbodsbepalingen. De verbodsbepalingen voor vogels en overige Europese soorten (categorie 1 en 2) zijn letterlijk overgenomen uit respectievelijk de Vogelrichtlijn en de Habitatrichtlijn. Voor de andere, 'nationaal' beschermde soorten (categorie 3) gelden verbodsbepalingen die geïnspireerd zijn op de Habitatrichtlijn, maar in sommige opzichten minder streng zijn. In tabel 1 zijn de verbodsbepalingen per regime weergegeven. De Wet natuurbescherming regelt dat de provincie bevoegd gezag is en de lijst met te beschermen soorten kan afstemmen op de situatie in de provincie. De soortbescherming kan hierdoor per provincie verschillen. In het algemeen gelden voor alle drie de categorieën de zogenoemde verbodsregels. Een ontheffing hierop wordt voor de Nationaal beschermde

soorten (art. 3.10 Wnb) met een lichte toets verleend. Voor de vogels en Europees beschermde soorten geldt een zware toetsing. Het verschil binnen provincies zit vooral in het aantal nationaal beschermde soorten met een vrijstelling bij onder meer ruimtelijke ontwikkelingen. Zo zijn, in tegenstelling tot een aantal andere provincies, de kleine marterachtigen (wezel, hermelijn en bunzing) binnen de provincie Noord-Holland niet vrijgesteld.

Voor alle soorten, dus ook voor de soorten die niet onder de aangewezen bescherming vallen, of die zijn vrijgesteld van de ontheffingsplicht, geldt de zogenaamde 'algemene zorgplicht' (art. 1.11 Wnb). Deze zorgplicht houdt in dat de initiatiefnemer passende maatregelen neemt om schade aan aanwezige soorten te voorkomen of zoveel mogelijk te beperken. Hierbij gaat het bijvoorbeeld om het niet verontrusten of verstoren in de kwetsbare perioden zoals de winterslaap, de voortplantingstijd en de periode van afhankelijkheid van de

Tabel 1 Verbodsbepalingen per categorie beschermde soorten

Vogels (artikel 3.1 Wnb)	Europees beschermde soorten (artikel 3.5 Wnb)	Nationaal beschermde soorten (artikel 3.10 Wnb)
Art 3.1 lid 1 Het is verboden in het wild levende vogels opzettelijk te doden of te vangen	Art 3.5 lid 1 Het is verboden soorten in hun natuurlijke verspreidingsgebied opzettelijk te doden of te vangen	Art 3.10 lid 1a Het is verboden soorten opzettelijk te doden of te vangen
Art 3.1 lid 2 Het is verboden opzettelijk nesten, rustplaatsen en eieren van vogels te vernielen of te beschadigen, of nesten van vogels weg te nemen	Art 3.5 lid 4 Het is verboden de voortplantingsplaatsen of rustplaatsen van dieren te beschadigen of te vernielen	Art 3.10 lid 1b Het is verboden de vaste voortplantingsplaatsen of rustplaatsen van dieren opzettelijk te beschadigen of te vernielen
Art 3.1 lid 3 Het is verboden eieren te rapen en deze onder zich te hebben	Art. 3.5 lid 3 Het is verboden eieren van dieren in de natuur opzettelijk te vernielen of te rapen	-
Art 3.1 lid 4 en lid 5 Het is verboden vogels opzettelijk te storen, tenzij de storing niet van wezenlijke invloed is op de staat van instandhouding van de desbetreffende vogelsoort	Art 3.5 lid 2 Het is verboden dieren opzettelijk te verstoren	-
-	Art 3.5 lid 5 Het is verboden plantensoorten in hun natuurlijke verspreidingsgebied opzettelijk te plukken en te verzamelen, af te snijden, te ontwortelen of te vernielen	Art 3.10 lid 1c Het is verboden plantensoorten in hun natuurlijke verspreidingsgebied opzettelijk te plukken en te verzamelen, af te snijden, te ontwortelen of te vernielen

jongen. De zorgplicht geldt altijd en voor alle planten en dieren, of ze beschermd zijn of niet, en in het geval dat ze beschermd zijn ook als er een ontheffing of vrijstelling is verleend.

Komen soorten van de hierboven genoemde beschermingsregimes voor, dan is de eerste vraag of de voorgenomen activiteit effecten heeft op de beschermde soorten. Treden er effecten op, dan dient er gekeken te worden of er (provinciale) vrijstelling verleend kan worden (al dan niet door te werken volgens een goedgekeurde gedragscode), of dat er een alternatieve oplossing mogelijk is waardoor er geen negatief effect kan plaatsvinden. Indien dit niet mogelijk is, zal ontheffing aangevraagd moeten worden op basis van een geldig wettelijk belang, waarbij de gunstige staat van instandhouding van beschermde soorten niet in het geding komt. De ontheffing kan dan onder voorwaarden worden verleend.

Vogels

Op de 'Aangepaste lijst jaarrond beschermde vogelnesten' van het Ministerie van LNV (augustus 2009) wordt onderscheid gemaakt in verschillende categorieën vogelnesten. Van de meeste vogelsoorten zijn de nesten uitsluitend beschermd wanneer deze tijdens de broed- en nestperiode in gebruik zijn. Het gaat om soorten die jaarlijks nieuwe nesten maken. Van een aantal soorten roofvogels en uilen, koloniebroeders en gebouw bewonende vogelsoorten ('categorie 1-4 soorten') zijn de nesten en de functionele leefomgeving jaarrond beschermend. Ten slotte is er een categorie nesten van vogelsoorten die weliswaar vaak terugkeren naar de plaats waar zij het jaar daarvoor hebben gebroed, maar die over voldoende flexibiliteit beschikken om, als die broedplaats verloren is gegaan, zich elders te vestigen ('categorie 5-soorten').

Op het terrein is geen geschikte bebouwing aanwezig. Het noodgebouw bestaat volledig uit plaatmateriaal, welke geen kieren of openingen bevat die kunnen dienen als ingang naar potentiële broedlocaties. Daarnaast heeft het gebouw een plat dak zonder randen, en dus zijn er geen plekken voor een soort als huismus of gierzwaluw om achter te kunnen broeden. In de opgaande beplanting binnen en rond het plangebied bevinden zich tevens geen jaarrond beschermde nesten van vogels als buizerd, sperwer en ransuil. Wel kunnen mogelijk "algemene" soorten als merel, roodborst, heggenmus, zwartkop, winterkoning en houtduif tot broeden komen binnen het opgaand groen in het plangebied.

Toetsing

Bij uitvoering van de plannen gaan geen nestlocaties van soorten met een jaarrond beschermde status verloren. Bij de werkzaamheden kunnen wel nesten verloren gaan die niet jaarrond zijn beschermd. Voor de betreffende vogelsoorten geldt dat, indien het verwijderen van het opgaand groen buiten het broedseizoen wordt uitgevoerd, er redelijkerwijs geen overtredingen plaats zullen vinden met betrekking tot broedvogels. In de Wet natuurbescherming wordt geen vaste periode gehanteerd voor het broedseizoen. Globaal kan voor het broedseizoen de periode maart tot half augustus worden aangehouden. Geldend is echter de aanwezigheid van een broedgeval op het moment van ingrijpen. Bij twijfel over de aan/afwezigheid van een vervroegd of verlaat broedgeval (bijvoorbeeld van een houtduif) dient een controle hieromtrent zekerheid te bieden. De voorgenomen plannen zullen geen afname van essentieel broedhabitat veroorzaken van een vogelsoort, inbreuk op de gunstige staat van instandhouding van lokale populaties is dan ook uitgesloten.

Vleermuizen

Volgens verspreidingsgegevens van de Zoogdierverseniging is het plangebied gelegen in een deel van Nederland waar de

volgende vleermuissoorten kunnen voorkomen: gewone dwergvleermuis, ruige dwergvleermuis, rosse vleermuis, laatvlieger, gewone grootoorvleermuis, bosvleermuis, tweekleurige vleermuis, meervleermuis en watervleermuis.

Het te slopen noodgebouw bevat geen geschikte rust- en verblijfplaatsen voor een vleermuisensoort, gezien open stootvoegen, kierende dakranden en andere openingen naar ruimtes onder het dak of in de spouw ontbreken. Het oppervlakte water en opgaand groen kan mogelijk wel gebruikt worden als potentieel foerageergebied en/of vliegroutes, hier zullen echter weinig werkzaamheden aan plaatsvinden en er zal voldoende opgaand groen en oppervlakte water beschikbaar blijven.

Toetsing

Het gebouw bevat geen geschikte doorgangen naar potentiële verblijfplaatsen. Indien licht gericht of uitstralend op opgaand groen en oppervlakte water wordt vermeden, zal er bij de uitvoering van de voorgenomen ontwikkeling geen sprake zijn van (potentiële) overtreding met betrekking tot vaste rust- of verblijfplaatsen, vliegroutes of foerageergebied voor vleermuizen.

Grondgebonden zoogdieren

Het plangebied vormt geschikt habitat voor grondgebonden zoogdieren. Soorten als egel, veldmuis en huisspitsmuis kunnen in het plangebied worden waargenomen. Door de aanwezigheid van voldoende alternatief foerageergebied betreft de ontwikkeling geen afname van essentieel foerageergebied voor deze soorten. Daarbij geldt voor al deze soorten een provinciale vrijstelling bij ruimtelijke ontwikkeling. In het kader van de zorgplicht is het echter wel noodzakelijk om tijdens de werkzaamheden voldoende zorg te dragen voor (incidenteel) aanwezige individuen, met name een relatief trage soort als de egel die onder dichte beplanting verscholen kan zitten. Dit

houdt in dat al het redelijkerwijs mogelijke gedaan dient te worden om het doden van individuen te voorkomen. Dieren moeten de gelegenheid krijgen om het werkgebied zelfstandig en veilig te kunnen verlaten. Indien noodzakelijk dienen soorten zorgvuldig te worden verplaatst naar buiten het werkgebied.

Volgens de verspreidingsgegevens komen in de omgeving van het plangebied ook de niet vrijgestelde soorten bunzing, hermelijn, wezel, boommarter, steenmarter, eekhoorn en noordse woelmuis voor. Gezien de binnenstedelijke ligging, de beperkte omvang en het gedeeltelijk stenige en kale habitat, betreft het hier geen essentieel habitat voor de betreffende kleine marterachtigen. Daarnaast zijn er geen waarnemingen van kleine marterachtigen in de directe omgeving van het plangebied. Er zijn geen holen of nesten in de grond of in de bomen aangetroffen die zouden kunnen dienen als schuil- of nestplaats voor een boommarter, steenmarter en noordse woelmuis. Binnen het plangebied zijn tevens geen nesten of sporen van de eekhoorn aangetroffen. De noordse woelmuis komt voor in hoge vegetaties met vooral grasachtige planten. De soort leeft veel in natte terreinen, zoals rietland, moeras, zeer extensief gebruikte weilanden, drassige hooilanden, vochtige duinvalleien en periodiek overstroomde terreinen. Dit habitat is binnen het plangebied eveneens niet aanwezig, waardoor het geen geschikt leefgebied vormt voor deze soort. De aanwezigheid van andere strenger beschermde grondgebonden zoogdiersoorten zijn op basis van de verspreidingsgegevens en/of het ontbreken van geschikt habitat eveneens redelijkerwijs uitgesloten.

Toetsing

Met de ontwikkeling binnen het plangebied gaan geen verblijfplaatsen van niet-vrijgestelde soorten verloren. Ook gaat er geen (essentieel) leefgebied van een grondgebonden

zoogdiersoort verloren. Inbreuk op de gunstige staat van instandhouding van lokale populaties van soorten en overtreding van de Wnb is niet aan de orde. In het kader van de zorgplicht is het echter wel noodzakelijk om voldoende zorg te dragen voor (incidenteel) aanwezige individuen.

Reptielen

Volgens verspreidingsgegevens van RAVON zijn in de omgeving van het plangebied geen waarnemingen bekend van beschermde reptielen. Het plangebied zelf en de directe omgeving biedt geen geschikt habitat voor deze soorten. Het voorkomen ervan binnen het plangebied is daarmee dan ook uitgesloten.

Toetsing

Negatieve effecten en overtredingen ten aanzien van reptielen zijn op voorhand uitgesloten.

Amfibieën

In de omgeving van het plangebied zijn algemene soorten bekend als bruine kikker, gewone pad, bastaardkikker en kleine watersalamander. Volgens de verspreidingsgegevens zijn in de omgeving van het plangebied ook waarnemingen van de niet vrijgestelde rugstreeppad bekend. De rugstreeppad is een mobiele soort en kan gebieden snel en makkelijk koloniseren. Met betrekking tot een incidenteel passerend individu van een algemene (vrijgestelde) soort is enkel de zorgplicht van toepassing.

Toetsing

Met betrekking tot het voorkomen dat de rugstreeppad zich binnen het plangebied kan vestigen dienen bij grondwerkzaamheden in de voortplantingsperiode van rugstreeppad (globaal april tot augustus, soms tot in september) voorko-

men te worden dat ondiepe waterplassen ontstaan en rugstreeppad zich alsnog vestigt. Indien stagnatie van (hemel)water in de voortplantingsperiode niet voorkomen kan worden, dient het terrein te worden afgezet met amfibieënschermen.

De voorgenomen plannen zullen geen afname van geschikt essentieel habitat van een amfibieënssoort veroorzaken, inbreuk op de gunstige staat van instandhouding van populaties en overtreding van de Wnb is dan ook uitgesloten. In het kader van de algemene zorgplicht is het wel noodzakelijk om voldoende zorg te dragen voor eventueel passerende individuen.

Vissen

Het aanwezig oppervlaktewater binnen het plangebied, biedt geen geschikt habitat voor beschermde vissoorten. In de directe omgeving van het plangebied zijn tevens geen waarnemingen bekend van beschermde vissoorten. Wel kunnen in de aanwezige sloten algemene soorten zoals stekelbaars, blankvoorn, zeelt, snoek en baars voorkomen.

Wel dienen er zorgplichtmaatregelen genomen te worden. Te denken valt aan het zoveel mogelijk overdag uitvoeren van de werkzaamheden. Bij werkzaamheden met harde geluiden en/of trillingen moeten voorafgaand aan de werkzaamheden afgezwakte waarschuwingsgeluiden worden afgegeven om fauna in de gelegenheid te stellen tijdig weg te komen. Vlak voorafgaand aan de werkzaamheden dient roering in het water gecreëerd te worden zodat vissen vroegtijdig het werkgebied kunnen verlaten.

Toetsing

Negatieve effecten en overtredingen ten aanzien van beschermde vissen zijn op voorhand uitgesloten.

Ongewervelde diersoorten

In de ruime omgeving van het plangebied zijn waarnemingen bekend van bruine eikenpage en grote vos. Beide soorten stellen echter zeer specifieke eisen aan hun habitat, die in het plangebied niet aanwezig zijn. Aanwezigheid van de overige beschermde libellen en vlinders is vanwege de verspreiding en/of aanwezig habitat uitgesloten. Aantasting van (deel)populaties van een beschermde libellen- of vlindersoort is met zekerheid niet aan de orde. De aanwezigheid van de overige beschermde ongewervelde soorten, zoals vliegend hert, Europese rivierkreeft en platte schijfhoren, is eveneens uitgesloten. Binnen het plangebied en in de omgeving is hiervoor geen geschikt habitat aanwezig.

Toetsing

Negatieve effecten en overtredingen ten aanzien van beschermde ongewervelde soorten zijn op voorhand uitgesloten.

Vaatplanten

In de directe omgeving van het plangebied zijn beschermde soorten bekend als akkerdoornzaad, groenknolorchis, groot spiegelklokje, grote leeuwenklauw, kartuizer anjer, kluwenklokje, knolspirea, stofzaad en wilde ridderspoor. Deze soorten stellen echter zeer specifieke eisen aan hun standplaatsen. Gezien het aanwezige biotoop en binnenstedelijke ligging van het plangebied is de aanwezigheid van dergelijk beschermde vaatplanten redelijkerwijs uitgesloten.

Toetsing

Negatieve effecten en overtredingen ten aanzien van beschermde vaatplanten zijn op voorhand uitgesloten.

5 Conclusie

Gelet op de potentiële ecologische waarden kan het voorgenomen plan alleen in overeenstemming met de nationale natuurwetgeving en het provinciale natuurbeleid worden uitgevoerd, mits voorafgaand en tijdens het uitvoeren van de werkzaamheden het bepaalde in de Wet natuurbescherming in acht wordt genomen:

- Met betrekking tot het voorkomen dat de rugstreeppad zich binnen het plangebied kan vestigen dienen bij grondwerkzaamheden in de voortplantingsperiode van rugstreeppad (globaal april tot augustus, soms tot in september) voorkomen te worden dat ondiepe waterplassen ontstaan en rugstreeppad zich alsnog vestigt. Indien stagnatie van (hemel)water in de voortplantingsperiode niet voorkomen kan worden, dient het terrein te worden afgezet met amfibieënschermen.
- Een AERIUS-berekening dient de toename van stikstofdepositie op Natura 2000-gebieden door de werkzaamheden te berekenen;
- Ten aanzien van vleermuizen dient licht gericht of uitstralend op opgaand groen en het oppervlakte water te worden vermeden;
- Ten aanzien van broedvogels dient, om overtreding op voorhand redelijkerwijs te voorkomen, het verwijderen van nestgelegenheden buiten het broedseizoen te worden uitgevoerd, of een controle moet de aanwezigheid van een broedgeval kunnen uitsluiten;
- In het kader van de algemene zorgplicht is het noodzakelijk om voldoende zorg te dragen voor aanwezige individuen. Dit houdt in dat al het redelijkerwijs mogelijke gedaan dient te worden om het doden van individuen te voorkomen.

Vervoltraject en advies

AERIUS-berekening

Om op voorhand negatieve effecten op Natura-2000 gebieden vanwege stikstofdepositie uit te sluiten kan een AERIUS-berekening uitgevoerd worden. Als uit deze berekeningen blijkt dat bij de gebruiksfase niet meer dan 0,00 mol/ha/j aan depositie plaatsvindt op stikstofgevoelige habitattypen, kunnen negatieve effecten uitgesloten worden en is voor het aspect stikstofdepositie geen aparte (Wet natuurbescherming)vergunning benodigd. Als uit de berekening een resultaat komt boven 0,00 dienen vervolgstappen ondernomen te worden.

Om een AERIUS-berekening uit te voeren zijn verschillende gegevens nodig voor de gebruiksfase. Als het gebouw gasgestookt wordt, is informatie nodig over de stikstofemissie die jaarlijks vrijkomt vanwege de verwarming en het overige gasverbruik tijdens de gebruiksfase. Als het gebouw gasloos is hoeft alleen gekeken te worden naar de verkeersgeneratie. Dat zijn alle vervoersbewegingen die samenhangen met het gebruik van het nieuwe gebouw. Er dient aangegeven te worden of het gaat om lichte voertuigen (personenauto's en kleine busjes), middelzware vervoersbewegingen (kleine vrachtwagens) of zware vervoersbewegingen (grote vrachtwagens).

Aanbevelingen

Het plangebied biedt in de huidige situatie geen vaste nest- en verblijfsmogelijkheden voor huismus, gierzwaluw en vleermuizen, terwijl de ligging en omgeving van het plangebied zich hier wel voor lenen. Met een geringe inspanning, bijvoorbeeld door het inbouwen van neststenen of vleermuiskasten en/of de dakranden/spouwmuren toegankelijk te maken, kan de nieuwbouw wel gaan fungeren als vaste rust- en verblijfplaats voor huismussen, gierzwaluwen en/of vleermuizen.

Gelet op het steeds verder verdwijnen van broed- en verblijfsgelegenheid kunnen relatief eenvoudige maatregelen een positief effect hebben op de lokale populatie van een soort.

Vogelbescherming Nederland heeft samen met BAM Utiliteitsbouw een checklist ontwikkeld, waarmee een bouwonderneming zijn projecten en de directe omgeving natuurvriendelijker kan maken. Door middel van het beantwoorden van enkele ja/nee vragen, kunnen eenvoudige maatregelen worden toegepast die goed zijn voor de stadsnatuur en speciaal voor vogels. Deze checklist is voor iedereen gratis te downloaden van de website van Vogelbescherming (www.vogelbescherming.nl/checklist/). Daarnaast is er tevens een brochure beschikbaar omtrent het vleermuisvriendelijk bouwen. Deze brochure is onder andere te vinden op de website van de Zoogdiervereniging (www.zoogdiervereniging.nl/brochure-verschenen-over-vleermuisvriendelijk-bouwen/).

6 Samenvatting

In onderstaande tabel is samengevat of de voorgenomen ontwikkeling negatieve effecten kan hebben op beschermde soorten en/of gebieden, en wat de eventuele vervolgstappen zijn, zoals soortgericht nader onderzoek of vergunningstrategieën. In de tabel is tevens weergegeven of maatregelen noodzakelijk zijn om overtreding van de Wet natuurbescherming voor bepaalde soortgroepen te voorkomen.

Tabel 2 Overzicht effecten met betrekking tot gebiedsbescherming en te nemen vervolgstappen

Gebiedsbescherming	Afstand tot gebied	Sprake van aantasting	Vervolgtraject	Bijzonderheden / opmerkingen
Natura 2000	Ca. 5,2 km	Mogelijk	AERIUS-berekening	Uitvoering mogelijk indien uitkomst onder 0,00 mol/ha/j
Natuurnetwerk Nederland	Ca. 1,4 m	Nee	-	Ecologische waarde en kenmerken blijven gelijk
Houtopstanden	-	Nee	-	Niet van toepassing

Tabel 3 Overzicht (potentiële) aanwezigheid beschermde soorten en te nemen vervolgstappen

Soortgroep	Potentieel aanwezig	Sprake van overtreding	Vervolgtraject / maatregelen	Bijzonderheden / opmerkingen	
Broedvogels	Algemeen	Ja	Te voorkomen	Plangebied buiten broedseizoen bouwrijp maken of controle vooraf	Globale broedseizoen loopt van maart tot half augustus
	Jaarrond beschermd	Nee	Nee	-	-
Vleermuizen	Verblijfplaatsen	Nee	Nee	-	-
	Foerageerhabitat	Ja	Te voorkomen	Licht gericht of uitstralend op opgaand groen en het oppervlakte water dient te worden vermeden	-
	Vliegroutes	Ja	Te voorkomen	Licht gericht of uitstralend op opgaand groen en het oppervlakte water dient te worden vermeden	-
Grondgebonden zoogdieren	Ja	Te voorkomen	Zorgplicht afdoende	Heeft betrekking op een soort als de egel	
Reptielen	Nee	Nee	-	-	
Amfibieën	Ja	Te voorkomen	Met betrekking tot het voorkomen dat de rugstreeppad zich binnen het plangebied kan vestigen dienen bij grondwerkzaamheden in de voortplantingsperiode (globaal april tot augustus, soms tot in september) te worden vermeden dat ondiepe waterplassen ontstaan of het plangebied afzetten met een amfibieënscherm; Daarnaast geldt er zorgplicht	Heeft betrekking op een soort als de gewone pad	
Vissen	Nee	Nee	-	-	
Ongewervelden	Nee	Nee	-	-	
Vaatplanten	Nee	Nee	-	-	

Geraadpleegde bronnen

Algemene Literatuur

- Creemers, R.C.M. & J.J.C.W. van Delft (RAVON) (red.) 2009. De amfibieën en reptielen van Nederland. Nederlandse Fauna 9. Nationaal Natuurhistorisch Museum Naturalis, Leiden / European Invertebrate Survey - Nederland, Leiden.
- Dietz C., O. von Helversen & D. Nill 2011. Vleermuizen. Alle soorten van Europa en Noordwest-Afrika. De Fontein/Tirion Uitgevers, Utrecht.
- Limpens, H., J. Regelink & R. Koelman 2010. Vleermuizen en planologie. Zoogdiervereniging, Nijmegen.
- Ministerie van Economische Zaken 2016. Soortenbescherming bij ruimtelijke ingrepen. Lees hier wat de Wet natuurbescherming daarover regelt. Versie 1.3, december 2016. Ministerie van Economische Zaken, Den Haag.
- SOVON Vogelonderzoek Nederland 2002. Atlas van de Nederlandse broedvogels 1998-2000. Nederlandse fauna 5. Nationaal Natuurhistorisch Museum Naturalis, KNNV Uitgeverij & European Invertebrate Survey-Nederland, Leiden.

Algemene websites

- Bij12.nl (kennisdocumenten van o.a. huismus, gierzwaluw en diverse vleermuissoorten)
- Eis-nederland.nl (soortgegevens ongewervelden)
- Floron.nl (soortgegevens planten)
- Ravon.nl (soortgegevens amfibieën, reptielen en vissen)
- Sovon.nl (soortgegevens vogels)
- Synbiosys.alterra.nl/natura2000 (Natura 2000-gebieden)
- Verspreidingsatlas.nl/planten (verspreidingsgegevens planten)
- Vlinderstichting.nl (soortgegevens vlinders en libellen)
- Wetten.overheid.nl/BWBR0037552/2019-01-01 (wettekst Wet natuurbescherming)

- Zoogdiervereniging.nl (soortgegevens zoogdieren)

Provinciale websites

- Maps.noord-holland.nl/kaarten/ (NNN en natuurbeheerplan Noord-Holland)
- odnhn.nl/Wet_natuurbescherming (implementatie natuurwetgeving binnen provincie Noord-Holland)
- Ontwerp- Natuurbeheerplan 2022 vaststelling door Provinciale Staten van Noord-Holland op 15 november 2021.

www.bro.nl | info@bro.nl

Hoofdvestiging Boxtel

Boscheweg 107
5282 WV Boxtel
T +31 (0)411 850 400

Vestiging Amsterdam

Rhijnspoorplein 38
1018 TX Amsterdam
T +31 (0)20 506 19 99

Vestiging Venlo

Industriestraat 94
5931 PK Tegelen
T +31 (0)77 373 06 01