Principeprofiel Anna Paulownalaan (1:100)

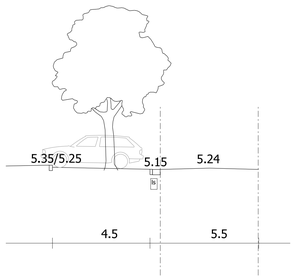

Principe detail afwatering molgoot (1:10)

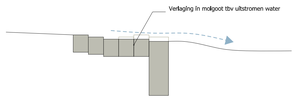

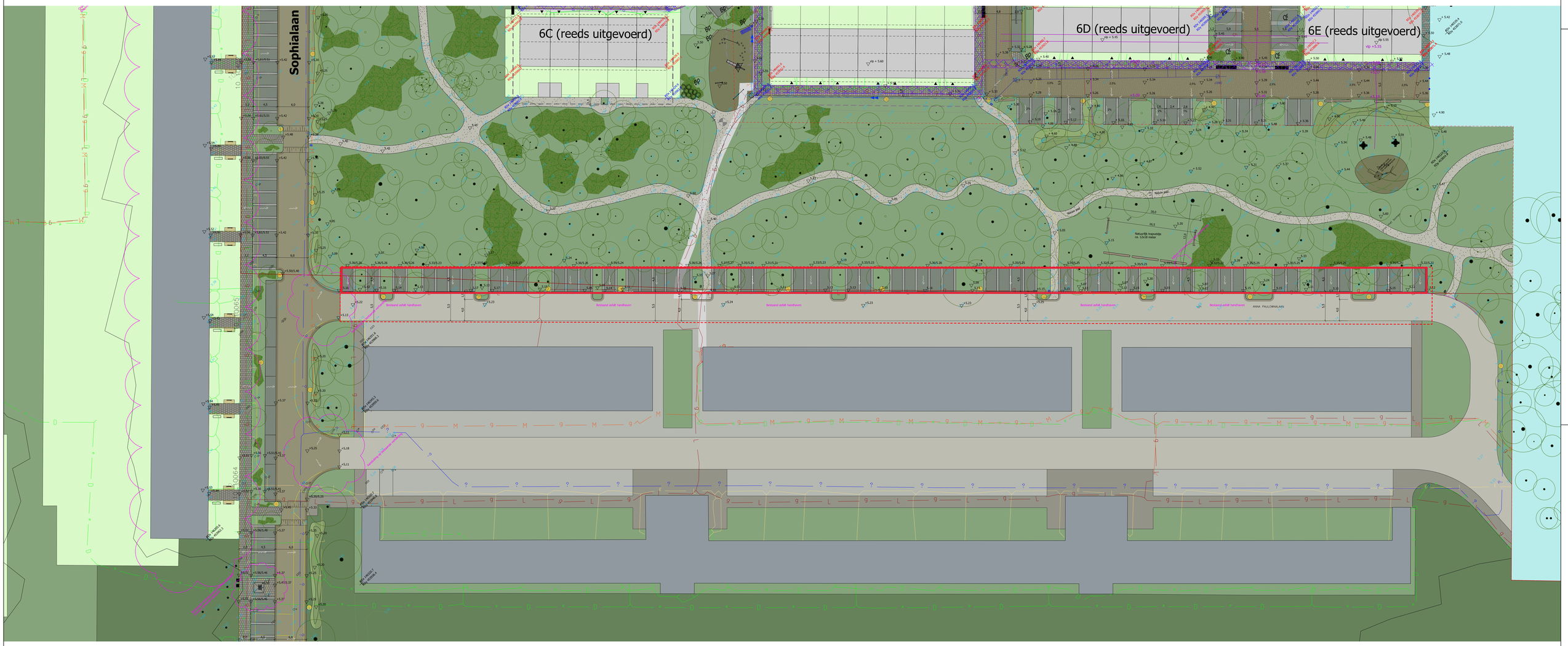

A	Uitritmaten gewijzigd, tekst bestaand asfalt toegevoegd,	13-12-2018	TRG
revisie	omschrijving	datum	opmaker

Verhardingen

- Rijweg - zwart asfalt
- Rijweg - dikformaat gebakken klinkers kleur Julst
- Parkeervak - 25x25 cm greenSTON grasstenen
- Parkeervak indeling - 20x20 cm greenSTON combi, volstein
- Vlechtverband dikformaat gebakken klinkers kleur Julst
- Voetpad - afgestroomd asfalt
- Voetpad - 20x20 cm betontegels met uitgewassen basaltsplit toplaag
- Wandelpad - halfverharding 'Stol'
- Schorssnipers
- Grindstrook (afwerkrand rond glazen gebouw)
- Trottoirband / Opsluitband met hoogteverschil
- 5 steks molgoot / rand, gestraat als rijbaan
- Stroomrichting oppervlakkige afvoer
- Gelijkvloerse aansluiting
- Wadi (infiltratie wegwater/gebouwen)
- Infiltratiekratten / waterbergende fundatie indicatief (infiltratie wegwater)

Keerconstr. / hoogten

- Schanskorf gevuld met stapelturf en cortenstalen afdekplaat
- Muur - ontwerp door architect
- Trap - beton met cortenstalen trapwang en RVS leuning (en fietsgoot)
- Cortenstalen strip
- Talud - max. 1:2, natuurlijk op- /aflopend
- Heuvel met schaduwwerking
- 5.00 Hoogte t.o.v. NAP

Hekwerken / afscherming

- Bestaand hekwerk
- Kastanje rasterhekwerk, tot 180cm hoog (afh. haag)
- Postârail hekwerk, kastanjehout 180cm hoog
- Kastanje-gaas hekwerk, houten frame met betongaas
- Tuinmuur met poeren (Inrichtingsprincipes, bijlage III)
- Houten poort in erfafscheiding
- Gaasscherm t.b.v. klimplanten
- Houten balken (anti-parkeermaatregel) 5 of 3 meter lang
- Houtrillen als erfafscheiding

Inrichtingselementen

- Bank
- Afvalbak (locaties n.t.b.)
- Verlichting - paaltopper
- Verlichting - met hoge en lage uithouders
- Verlichting - GOBO Projector
- Fietsenrek 'Kerckebosch'
- Nutskast
- Ondergrondse afvalcontainer (Bammens) (positiepeil = indicatieve plek extra container)
- Opstelruimte containers

- S Speellocatie toestellen (indicatief)
- A Speellocatie speelaanleiding (indicatief)
- Tuinen / terrassen, privé gebied

Groen (zie ook 'Inrichtingsprincipes Kerckebosch' hoofdstuk 11)

- Bestaande bomen
- Bijzondere bestaande boom (kap niet toegestaan)
- Verplante Beuk van Hoog Kanje

Groen (vervolg)

- Qr (cont. 35-40) Herinplant nieuwe bomen op eigen terrein (incl. soort en stamomtrek)
- Nieuwe bomen (Qr=Elk, Fs=Beuk, Ps=Den of Bp=Berk)
- Heldé, openbaar gebied
- Bosgrond, openbaar gebied (kruiden/onderbepl.)
- Kruidenmengsel type 1 (voor bosomgeving)
- Kruidenmengsel type 2 (voor heidemgeving)
- Rhododendron groepen
- Heestergroep (Bosplantsoen of Skerheesters)
- Beukenhaag 1.0 meter of hoger
- Beukenhaag lager dan 1.0 meter
- Juniperushaag

Grenzen

- Grens Deelproject
- Demarcatie uitgeefbaar
- Demarcatie beheer door gebruiker terrein niet uitgegeven
- Grens Plangebied Kerckebosch
- Route afvalophaaldienst
- Route hulpdiensten (vrije hoogte 4,2m / breedte 3,0m)
- Nutstrace uitgevoerd
- Nutstrace indicatief

Coordinates

- RDx 147015 RDy 454452 — Coordinaten bestaand gebouw
- RDx 147015 RDy 454452 — Coordinaten nieuwe gebouwen
- RDx 147015 RDy 454452 — Coordinaten nieuwe kavels

(zie voor detail info 'Inrichtingsprincipes Kerckebosch')

(1:2000)

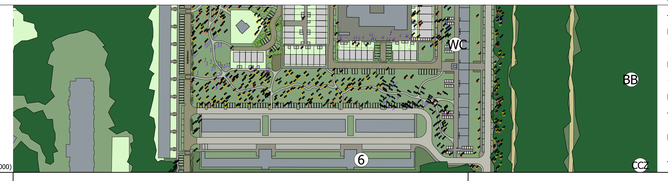

Aan deze tekening kunnen geen rechten worden ontleend!

werk	Kerckebosch - Zeist
onderwerp	Inrichtingsplan Anna Paulownalaan
tekeningcode	IP-SL-APL-02
proj.nr.	09158
datum	16-11-2018
schaal	1/250 (A0)

wUrck architectuur stedenbouw landschap