

Quicksan natuurwaardenonderzoek
Sloop & nieuwbouw woningen
Comeniuslaan 60 Zeist

Effectbeoordeling in het kader van de Wet natuurbescherming, Natuurnetwerk Nederland en
Natura 2000

Colofon

Quickscan natuurwaardenonderzoek Sloop en nieuwbouw woningen Comeniuslaan 60 Zeist

Effectbeoordeling in het kader van de Wet natuurbescherming, Natuurnetwerk Nederland en Natura 2000

Uitgevoerd door:
Natuurbank Overijssel
Correspondentieadres:
Aladnaweg 18
7122 RR Aalten



BTW-ID: NL001388212B56
E: info@natuurbankoverijssel.nl
Tel: 0543-451142 / 0614-435700

Opdrachtgever: BIZ.NU

Abonnementhouder van de Nationale Databank Flora en Fauna



Projectnummer en versie: 3606 versie 1.0	Status: definitief
Ligging plangebied: Comeniuslaan 60 te Zeist	Rapportdatum: 5-8-2021, geactualiseerd 13-6-2022 & 22-9-2022
Auteur: H. van Gijn	Veldbezoek uitgevoerd door: Ing. P. Leemreide

Inhoudsopgave

Samenvatting	3
Hoofdstuk 1 Inleiding.....	4
Hoofdstuk 2 Het plangebied	5
2.1 Situering	5
2.2 Beschrijving van het plangebied.....	5
Hoofdstuk 3 Voorgenomen activiteiten.....	6
3.1 Algemeen	6
3.2 Mogelijk effect van de voorgenomen activiteiten op beschermde soorten en/of –gebieden	6
3.3 Vaststellen van de invloed sfeer	7
3.4 Vaststellen van het onderzoeksgebied	7
Hoofdstuk 4 Toetsingskaders.....	8
4.1 Algemeen	8
4.2 Wet natuurbescherming; Natura 2000	8
4.3 Wet natuurbescherming; Soortenbescherming.....	8
4.4 Beleid ten aanzien van het Natuurnetwerk Nederland	9
Hoofdstuk 5 Gebiedsbescherming.....	10
5.1 Algemeen	10
5.2 Natuurnetwerk Nederland	10
5.3 Natura 2000.....	11
5.4 Slotconclusie.....	12
Hoofdstuk 6 Soortenbescherming	13
6.1 Verwachting en bureauonderzoek.....	13
6.2 Methode.....	13
6.3 Resultaten	14
6.4 Wettelijke consequenties van de beoogde ingreep.....	20
6.5 Historische gegevens en overige bronnen	22
6.6 Volledigheid van het onderzoek.....	22
Hoofdstuk 7 Conclusies.....	23

SAMENVATTING

Er zijn concrete plannen voor het realiseren van drie nieuwe appartementengebouwen aan de Comeniuslaan 60 te Zeist. Om de bouw van deze appartementengebouwen te realiseren wordt de bestaande bebouwing gesloopt. Omdat overtreding van de wet- en regelgeving voor beschermde soorten en gebieden op voorhand niet uitgesloten kan worden, is Natuurbank Overijssel gevraagd om de wettelijke consequenties van de voorgenomen activiteiten in het kader van de Wet natuurbescherming, Natura 2000 en Natuurnetwerk Nederland in beeld te brengen. In voorliggend rapport worden de bevindingen van het uitgevoerde onderzoek gepresenteerd. Naast een beschrijving van het onderzoeksgebied, de onderzoeksopzet en de resultaten van het onderzoek, worden de wettelijke consequenties van de voorgenomen activiteiten weergegeven.

Het plangebied is op 23 juli 2021 en op 30 augustus 2022 onderzocht op de (potentiële) aanwezigheid van beschermde planten, dieren en beschermde nesten, holen, vaste rust- en voortplantingslocaties. Ook is onderzocht of de voorgenomen activiteiten een negatief effect hebben op beschermd (natuur)gebied, zoals Natura 2000 en het Natuurnetwerk Nederland.

Wettelijke consequenties m.b.t. gebiedsbescherming:

Het plangebied behoort niet tot het Natuurnetwerk Nederland of Natura 2000-gebied. Vanwege de ligging buiten het Natuurnetwerk Nederland, leiden de voorgenomen activiteiten niet tot wettelijke consequenties, omdat de bescherming van het Natuurnetwerk Nederland geen externe werking kent in Utrecht. Gelet op de aard en omvang van de voorgenomen activiteiten, toename verkeer in gebruiksfase en de afstand tussen het plangebied en Natura 2000-gebied, is het niet aannemelijk dat uitvoering van de voorgenomen activiteiten zal leiden tot een negatief effect op Natura 2000-gebied. Nader onderzoek, zoals het opstellen van een stikstofberekening, wordt niet noodzakelijk geacht.

Wettelijke consequenties m.b.t. soortbescherming:

De inrichting en het gevoerde beheer maken het plangebied niet tot een geschikte groeiplaats voor beschermde plantensoorten, maar wel tot geschikt functioneel leefgebied voor verschillende beschermde dieren. Beschermde diersoorten benutten het plangebied hoofdzakelijk als foerageergebied, maar mogelijk nestelen er vogels, bezetten grondgebonden zoogdieren er een vaste rust- of voortplantingsplaats en bezetten amfibieën er een (winter)rustplaats. Vleermuizen bezetten geen vaste rust- of voortplantingsplaats in het plangebied, maar gebruiken het wel als foerageergebied.

Van de in het plangebied nestelende vogelsoorten, is uitsluitend het bezette nest beschermd, niet het oude nest of de nestplaats. Bezette vogelnesten zijn beschermd en mogen niet verstoord, beschadigd of vernield worden. Gelet op de aard van de werkzaamheden kan geen ontheffing verkregen worden voor het beschadigen of vernielen van bezette vogelnesten. Indien de beplanting verwijderd wordt tijdens de voortplantingsperiode, wordt geadviseerd vooraf een broedvogelscan uit te voeren om de aanwezigheid van een bezet vogelnest uit te kunnen sluiten

Als gevolg van de voorgenomen activiteiten wordt mogelijk een beschermd grondgebonden zoogdier en amfibie gedood en wordt mogelijk een vaste (winter)rust- en/of voortplantingsplaats van een beschermd grondgebonden zoogdier of amfibie beschadigd of vernield. Voor de beschermde grondgebonden zoogdieren en amfibieënsoorten, die een vaste (winter)rust- en/of voortplantingsplaats in het plangebied bezetten, geldt een vrijstelling van de verbodsbepalingen het 'beschadigen/vernielen van vaste rust- en voortplantingsplaatsen'. Er geldt geen vrijstelling voor het 'doden' van beschermde grondgebonden zoogdieren en amfibieën.

Door uitvoering van de voorgenomen activiteiten wordt de betekenis van het plangebied als foerageergebied voor sommige beschermde diersoorten aangetast. Dit leidt echter niet tot wettelijke consequenties.

Wettelijke consequenties samengevat:

- Werkzaamheden afstemmen met voortplantingsperiode van vogels;
- Geen beschermde amfibieën of zoogdieren doden;

HOOFDSTUK 1 INLEIDING

Er zijn concrete plannen voor het realiseren van drie nieuwe appartementengebouwen aan de Comeniuslaan 60 te Zeist. Om de bouw van deze appartementengebouwen te realiseren wordt de bestaande bebouwing gesloopt. Omdat overtreding van de wet- en regelgeving voor beschermde soorten en gebieden op voorhand niet uitgesloten kan worden, is Natuurbank Overijssel gevraagd om de wettelijke consequenties van de voorgenomen activiteiten in het kader van de Wet natuurbescherming, Natura 2000 en Natuurnetwerk Nederland in beeld te brengen. In voorliggend rapport worden de bevindingen van het uitgevoerde onderzoek gepresenteerd. Naast een beschrijving van het onderzoeksgebied, de onderzoeksopzet en de resultaten van het onderzoek, worden de wettelijke consequenties van de voorgenomen activiteiten weergegeven.

Er is in het onderzoeksgebied gekeken naar de (potentiële) aanwezigheid van beschermde planten en dieren en beschermde nesten, holen, vaste rust- en voortplantingsplaatsen en andere beschermde functies. Ook is onderzocht of de voorgenomen activiteiten een negatief effect hebben op beschermd (natuur)gebied.

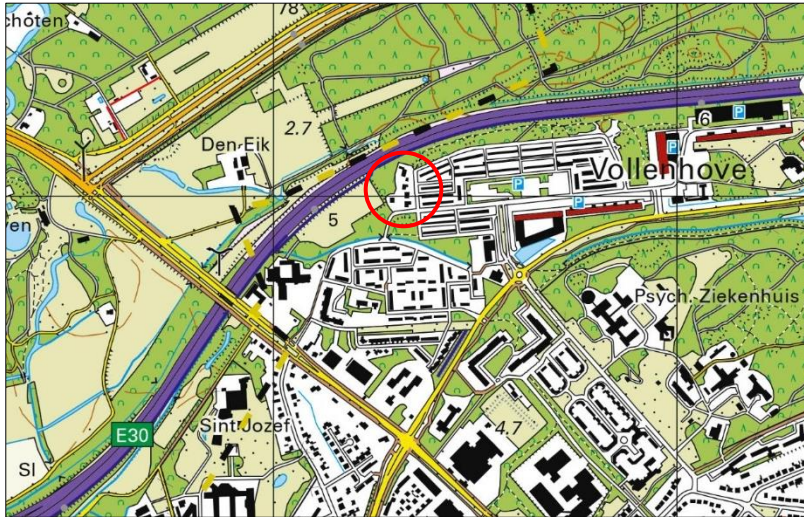
Op basis van de onderzoeksresultaten worden de wettelijke consequenties bepaald van de voorgenomen activiteiten in het kader van de Wet natuurbescherming (soorten en Natura 2000-gebied) en de Omgevingsverordening Utrecht (Natuurnetwerk Nederland).

Doel van deze rapportage:

De Quickscan natuurwaardenonderzoek is uitgevoerd als één van de verschillende (milieu)onderzoeken in het kader van besluitvorming binnen de Ruimtelijke Ordening (doorgaans het wijzigen van het bestemmingsplan) of het aanvragen van een Omgevingsvergunning. Het onderzoek is uitgevoerd om antwoord te kunnen geven op de vraag: is er sprake van een goede ruimtelijke ordening (is de voorgenomen activiteit uitvoerbaar?). Het is nadrukkelijk geen ecologisch werkprotocol dat opgesteld wordt om te voorkomen dat de Wet natuurbescherming overtreden wordt als gevolg van de voorgenomen activiteiten. De Wet natuurbescherming is tijdens de uitvoering van voorgenomen activiteiten altijd van toepassing en het is aan de uitvoerende partijen om de noodzakelijke zorgvuldigheid te betrachten tijdens de uitvoering. Om een goed ecologisch werkprotocol op te kunnen stellen is meer detailinformatie vereist, zoals de planning in uitvoering, in te zetten materieel en informatie over type bebouwing, bouwwijze, materiaalgebruik etc.

2.1 Situering

Het plangebied is gesitueerd aan de Comeniuslaan 60 te Zeist. Het ligt in het noordwestrand van de woonkern Zeist, op de overgang van de woonkern naar landelijk gebied. Op onderstaande afbeelding wordt de globale ligging van het plangebied weergegeven op een topografische kaart.



Globale ligging van het plangebied. De ligging van het plangebied wordt met de rode cirkel aangeduid (bron: ruimtelijkeplannen.nl).

2.2 Beschrijving van het plangebied

Het plangebied vormt een woonerf en bestaat uit bebouwing, beplanting en erfverharding. In het plangebied staat een bungalow met aangebouwde garage. Zowel de bungalow als de garage beschikken over bakstenen buitengevels met luchtsponw en over een plat dak. Een deel van de bakstenen buitengevels van de woning is gepleisterd. In het plangebied staan bomen, struiken en heesters. Het grenst aan de west-, noord- en noordoostzijde aan een strook loofbos. Op onderstaande luchtfoto is de begrenzing van het plangebied aangegeven. Voor een impressie van het plangebied wordt verwezen naar de fotobijlage.

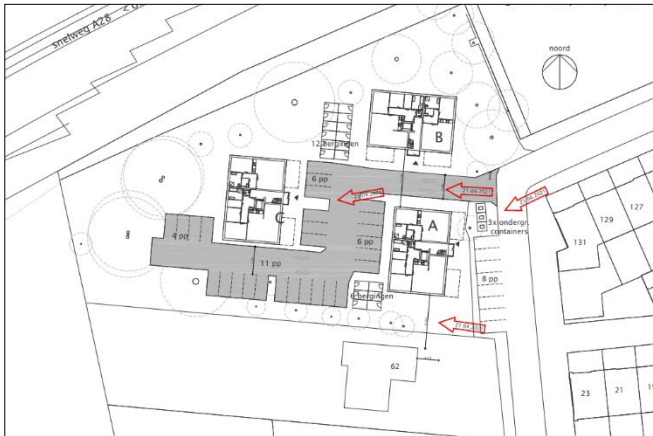


Ligging van het plangebied op de luchtfoto (gele lijn) (bron luchtfoto: ruimtelijkeplannen.nl).

HOOFDSTUK 3 VOORGENOMEN ACTIVITEITEN

3.1 Algemeen

Het voornemen bestaat om de bestaande bebouwing te slopen en nieuwbouw van drie appartementengebouwen (18 appartementen in totaal) te realiseren. Een deel van de nieuw te realiseren bebouwing komt ter vervanging van de bestaande bebouwing en een deel komt waar momenteel beplanting staat. In het plangebied worden parkeerplaatsen aangelegd en er worden bergingen gebouwd. De drie appartementengebouwen worden d.m.v. een verharde weg in verbinding gebracht met de Comeniuslaan. Aangenomen wordt dat een deel van de beplanting in het plangebied verwijderd wordt. Tevens wordt aangenomen dat een deel van de erfverharding verwijderd en vervangen wordt en dat er nieuwe erfverharding wordt aangelegd. Op onderstaande afbeelding wordt een plattegrond van het wenselijk eindbeeld weergegeven.



Verbeelding van het wenselijk eindbeeld (bron: Lichtenberg Bouwgroep B.V.).

De volgende activiteiten worden getoetst op relevantie t.a.v. de Wet natuurbescherming:

- Verwijderen beplanting;
- Bouwrijp maken bouwplaats;
- Bouwen woningen;
- Aanleggen erfverharding;

3.2 Mogelijk effect van de voorgenomen activiteiten op beschermde soorten en/of -gebieden

De voorgenomen activiteiten hebben mogelijk een negatieve invloed op beschermde soorten en beschermd (natuur)gebied. We onderscheiden de volgende negatieve invloeden:

Mogelijke tijdelijke invloeden:

- Verstoren rust- en voortplantingsplaatsen als gevolg van geluid, stof en trillingen tijdens de werkzaamheden;

Mogelijke permanente invloeden:

- Mogelijk afname/verdwijnen van beschermde vaste rust- of voortplantingsplaatsen en/of jaar rond beschermde nesten;
- Vernielen/verdwijnen van beschermde soorten;
- Aantasting van de kwaliteit van het leefgebied van beschermde soorten;

3.3 Vaststellen van de invloedsfeer

Naast een tijdelijk effect in het onderzoeksgebied, kan het voorkomen dat een voorgenomen activiteit een negatief effect heeft op beschermde soorten of beschermd natuurgebied buiten het onderzoeksgebied. Dit noemen we de invloedsfeer. De omvang van de invloedsfeer wordt bepaald door de duur, aard en omvang van de tijdelijke en/of permanente nieuwe situatie. Het effect van de voorgenomen activiteit op een beschermde soort verschilt per soort en/of soortgroep.

In deze studie wordt alleen gekeken naar de uitvoering van de fysieke werkzaamheden, zoals sloop- en bouwwerkzaamheden.

Beoordeling van de invloedsfeer van de voorgenomen activiteit:

Om de effecten van een voorgenomen activiteiten goed in beeld te kunnen brengen, is het soms van belang ook buiten het plangebied te kijken. In voorliggend geval grenst het plangebied aan houtopstanden en aan verharde weg. Door uitvoering van de voorgenomen activiteiten kan niet uitgesloten worden dat beschermde waarden in deze houtopstanden negatief beïnvloed worden als gevolg van geluid of optische verstoring.

3.4 Vaststellen van het onderzoeksgebied

Om het effect van de voorgenomen activiteiten volledig in beeld te kunnen brengen, is het plangebied net zo groot gemaakt als het kadastrale perceel (1116). In dit kadastrale perceel vallen de aangrenzende houtopstanden, deze meegenomen in het onderzoek. Indien in dit rapport gesproken wordt over plangebied, wordt onderstaand onderzoeksgebied bedoeld.



Begrenzing van het onderzoeksgebied; deze wordt met de gele lijnen aangeduid (bron luchtfoto: ruimtelijkeplannen.nl).

HOOFDSTUK 4 TOETSINGSKADERS

4.1 Algemeen

In dit Hoofdstuk worden de diverse toetsingskaders toegelicht waaraan het initiatief getoetst wordt.

4.2 Wet natuurbescherming; Natura 2000

Het gebiedsbeschermingsdeel van de Wet natuurbescherming heeft als doel het beschermen van Natura 2000-gebieden (Vogelrichtlijn- en/of Habitatrichtlijngebieden) in Nederland. Projecten die significante gevolgen voor deze gebieden kunnen hebben, zijn in beginsel – zonder vergunning – niet toegestaan. Ook het vaststellen van plannen zoals een bestemmingsplan of een inpassingsplan is niet toegestaan, indien het betreffende plan significante gevolgen kan hebben voor Natura 2000-gebieden. Naast directe effecten (bijv. ruimtebeslag), dient ook gekeken te worden naar indirecte effecten als gevolg van externe werking (bijv. door geluid, licht en stikstofdepositie). De eerste stap in de toetsing is vaak een voortoets. Als significante gevolgen in de voortoets niet op voorhand met zekerheid kunnen worden uitgesloten, dan is een passende beoordeling noodzakelijk. In dat geval is voor een project een vergunning noodzakelijk op grond van artikel 2.7 Wet natuurbescherming.

4.3 Wet natuurbescherming; Soortenbescherming

In de Wet natuurbescherming is de soortenbescherming in Nederland geregeld. In de wet zijn lijsten opgenomen met beschermde soorten. In de Wet natuurbescherming worden drie verschillende beschermingsregimes gehanteerd waaraan verschillende verbodsbepalingen zijn gekoppeld:

Soorten Vogelrichtlijn (artikel 3.1 e.v.):

- lid 1) Het is verboden opzettelijk van nature in Nederland in het wild levende vogels van soorten als bedoeld in artikel 1 van de Vogelrichtlijn te doden of te vangen;
- lid 2) Het is verboden opzettelijk nesten, rustplaatsen en eieren van vogels als bedoeld in het eerste lid te vernielen of te beschadigen, of nesten van vogels weg te nemen;
- lid 3) Het is verboden eieren van vogels als bedoeld in het eerste lid te rapen en deze onder zich te hebben;
- lid 4) Het is verboden vogels als bedoeld in het eerste lid opzettelijk te storen;
- lid 5) Het verbod, bedoeld in het vierde lid, is niet van toepassing indien de storing niet van wezenlijke invloed is op de staat van instandhouding van de desbetreffende vogelsoort.

Soorten Habitatrichtlijn (artikel 3.5 e.v.):

- lid 1) Het is verboden in het wild levende dieren van soorten, genoemd in bijlage IV, onderdeel a, bij de Habitatrichtlijn, bijlage II bij het Verdrag van Bern of bijlage I bij het Verdrag van Bonn, in hun natuurlijk verspreidingsgebied opzettelijk te doden of te vangen;
- lid 2) Het is verboden dieren als bedoeld in het eerste lid opzettelijk te verstoren;
- lid 3) Het is verboden eieren van dieren als bedoeld in het eerste lid in de natuur opzettelijk te vernielen of te rapen;
- lid 4) Het is verboden de voortplantingsplaatsen of rustplaatsen van dieren als bedoeld in het eerste lid te beschadigen of te vernielen;
- lid 5) Het is verboden planten van soorten, genoemd in bijlage IV, onderdeel b, bij de Habitatrichtlijn of bijlage I bij het Verdrag van Bern, in hun natuurlijke verspreidingsgebied opzettelijk te plukken en te verzamelen, af te snijden, te ontwortelen of te vernielen.

Andere Soorten (artikel 3.10 e.v.)

lid 1) Onverminderd artikel 3.5, eerste, vierde en vijfde lid, is het verboden:

- onderdeel a. in het wild levende zoogdieren, amfibieën, reptielen, vissen, dagvlinders, libellen en kevers van de soorten, genoemd in de bijlage, onderdeel A, bij deze wet, opzettelijk te doden of te vangen;
- onderdeel b. de vaste voortplantingsplaatsen of rustplaatsen van dieren als bedoeld in onderdeel a opzettelijk te beschadigen of te vernielen, of

- onderdeel c. vaatplanten van de soorten, genoemd in de bijlage, onderdeel B, bij deze wet, in hun natuurlijke verspreidingsgebied opzettelijk te plukken en te verzamelen, af te snijden, te ontwortelen of te vernielen.

Ten aanzien van de andere beschermde soorten geldt dat het bevoegd gezag (provincies c.q. ministerie van LNV) de vrijheid hebben om soorten binnen deze categorie vrij te stellen van de verbodsbepalingen uit ontheffingsplicht artikel 3.10 uit de Wet natuurbescherming. Voor beschermde soorten die niet zijn vrijgesteld dient bij overtreding van de verbodsbepalingen uit de Wn een ontheffing te worden aangevraagd. Voor vogels geldt in afwijking hierop dat voor verstoring geen ontheffing nodig is, indien de gunstige staat van instandhouding niet in het geding is. Het is ook mogelijk om voor beide categorie soorten te werken volgens een goedgekeurde gedragscode die is afgestemd op de Wet natuurbescherming. Er is dan geen ontheffing nodig.

4.4 Beleid ten aanzien van het Natuurnetwerk Nederland

In de Wet ruimtelijke ordening (Wro) is het ruimtelijk beleid op rijks-, provinciaal, en gemeentelijk niveau vastgesteld, waarin onder andere de bescherming van het Natuurnetwerk Nederland (NNN)/Ecologische Hoofdstructuur (EHS) is verankerd. De EHS werd officieel geïntroduceerd in het Natuurbeleidsplan en is daarna opgenomen in de Nota Ruimte, welke inmiddels vervangen is door de Structuurvisie infrastructuur en ruimte (SVIR). Kaderstellende regels ten aanzien van o.a. NNN/EHS zijn opgenomen in het Besluit algemene regels ruimtelijke ordening (Barro). Bij geplande ingrepen die binnen het NNN/EHS vallen moet het belang van de natuurbescherming worden afgewogen tegen andere belangen, indien de voorgenomen ingreep negatief uitwerkt op de aanwezige natuurwaarden. De kern van de afweging vormt het 'nee, tenzij'-principe. Dit wil zeggen dat schadelijke ingrepen **niet** zijn toegestaan, **tenzij** er andere belangen zijn die de ingreep rechtvaardigen. In dat geval zijn compenserende maatregelen voorgeschreven.

Concrete beleidsregels ten aanzien van de NNN in Utrecht zijn opgenomen in de vigerende provinciale ruimtelijke verordening van de provincie Utrecht

HOOFDSTUK 5 GEBIEDSBESCHERMING

5.1 Algemeen

In dit hoofdstuk wordt ingegaan op het mogelijke effect van de voorgenomen activiteiten op Natura 2000-gebied en het Natuurnetwerk Nederland.

5.2 Natuurnetwerk Nederland

Provincies zijn verantwoordelijk voor de veiligstelling en ontwikkeling van het Natuurnetwerk Nederland (verder NNN genoemd). De beoordeling of de voorgenomen activiteit past in het NNN, dient met name uitgevoerd te worden in de afweging van een 'goede ruimtelijke ordening' als onderdeel van de ruimtelijke onderbouwing. De aanwezigheid van beschermde planten en dieren is daarbij niet direct van belang.

Vanwege het grote belang voor de biodiversiteit en de betekenis voor de kwaliteit van de leefomgeving en regionale economie geldt een beschermingsregime voor het gehele NNN. Voor het NNN geldt de verplichting tot instandhouding van de wezenlijke kenmerken en waarden van het gebied. In de verordening is het "nee, tenzij"-regime vast gelegd. Dit betekent dat (nieuwe) plannen, projecten of handelingen niet zijn toegestaan indien zij de wezenlijke kenmerken of waarden van het gebied significant aantasten. Er kan echter aanleiding zijn om toch ontwikkelingen toe te staan. De mogelijkheid om een uitzondering te maken op de algemene lijn van behoud en duurzame ontwikkeling van wezenlijke kenmerken en waarden, is aan strikte voorwaarden gebonden. Uiteraard geldt ook hier dat de generieke regeling van toepassing blijft (zoals de toepassing van de principes van zuinig en zorgvuldig ruimtegebruik, ontwikkelingsperspectieven en gebiedskenmerken) Het ruimtelijk beleid voor het NNN is gericht op 'behoud, herstel en ontwikkeling van de wezenlijke kenmerken en waarden van het NNN' waarbij tevens zoveel mogelijk rekening wordt gehouden met de andere belangen die in het gebied aanwezig zijn.

De kernkwaliteiten binnen het NNN zijn natuurkwaliteit, landschappelijke kwaliteiten en beleving van rust. Voor grootschalige ontwikkelingen die niet passen binnen de doelstelling van het NNN is geen ruimte, tenzij er sprake is van een zwaarwegend maatschappelijk belang waar niet op een andere manier aan kan worden voldaan. Daarbij worden de zogenaamde NNN-spelregels gehanteerd: her-begrenzing van het NNN, saldering van negatieve effecten en toepassing van het compensatiebeginsel. Het 'nee, tenzij'-principe en de overige spelregels hebben is opgenomen in de provinciale Omgevingsverordening van Utrecht. Er is door toepassing van de spelregels ruimte voor het aanpassen van de begrenzing als daarmee de doelen op een betere manier kunnen worden bereikt.

Ligging t.o.v. het Natuurnetwerk Nederland

Het plangebied ligt op minimaal 42 meter afstand van gronden die tot het Natuurnetwerk Nederland behoren. Op onderstaande afbeelding wordt de ligging van het Natuurnetwerk Nederland in de omgeving van het plangebied weergegeven.



Ligging van Natuurnetwerk Nederland in de omgeving van het plangebied. De ligging van het plangebied wordt met het rode cirkel aangeduid. Gronden die tot Natuurnetwerk Nederland behoren worden met de lichtgroene kleur op de kaart aangeduid (bron: ruimtelijkeplannen.nl).

Beschermingsregime

De bescherming van het Natuurnetwerk Nederland kent geen externe werking.

Toetsing aan provinciaal beleid

Omdat het plangebied buiten het Natuurnetwerk Nederland ligt, hoeft voorgenomen initiatief niet getoetst te worden aan provinciaal beleid t.a.v. Natuurnetwerk Nederland.

5.3 Natura 2000

De biodiversiteit (soortenrijkdom) in Europa gaat al jaren achteruit. Duurzame bescherming van flora en fauna is hard nodig. Planten en dieren trekken zich weinig aan van landsgrenzen en het is daarom belangrijk om natuurbescherming in Europees verband aan te pakken. Zo voorkomen we dat de natuur in Europa en in Nederland steeds eenvormiger wordt. Daartoe is in 1979 de Vogelrichtlijn opgesteld en in 1992 de Habitatrichtlijn. Deze richtlijnen hebben twee componenten: soortenbescherming en gebiedsbescherming. Alle EU-lidstaten wijzen beschermde gebieden aan voor specifieke (leefgebieden van) (vogel-)soorten. De onder beide richtlijnen aangewezen beschermde gebieden vormen het Natura 2000-netwerk. De Nederlandse bijdrage aan dit Europese netwerk van beschermde natuurgebieden bestaat uit ruim 160 gebieden.

Beschermingsregime

De Wet natuurbescherming regelt in hoofdstuk 2 de bescherming van Natura 2000-gebieden. Dit zijn speciale beschermingszones op grond van de Europese Vogelrichtlijn en Habitatrichtlijn. De minister wijst deze gebieden aan.

Voor de Natura 2000-gebieden stelt de minister instandhoudingsdoelstellingen op voor:

- de leefgebieden van vogels;
- de natuurlijke habitats of habitats van soorten (art. 2.1 Wet natuurbescherming);

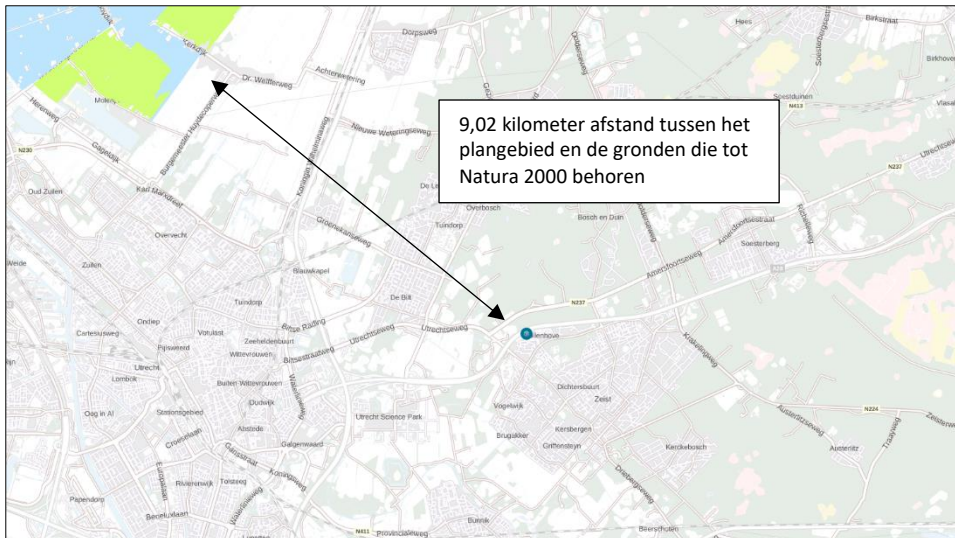
De provincies stellen voor de Natura 2000-gebieden een beheerplan op (art. 2.3 Wet natuurbescherming). In het beheerplan staan maatregelen die ervoor moeten zorgen dat de instandhoudingsdoelstellingen worden bereikt.

Nederland past een vergunningenstelsel toe. Hierdoor is in ons land een zorgvuldige afweging gewaarborgd rond projecten die gevolgen kunnen hebben voor Natura 2000-gebieden. Vergunningen worden verleend door provincies of door het ministerie van LNV. Natura 2000-gebieden mogen geen significante schade ondervinden. Dit houdt in dat bepaalde plannen en projecten, op zichzelf óf in combinatie met andere plannen en projecten, de natuurwaarden waarvoor de gebieden zijn aangewezen niet significant negatief mogen beïnvloeden. Elke ontwikkeling in of nabij een Natura 2000-gebied dient te worden onderworpen aan een 'voortoets'. Uit de voortoets moet blijken of kan worden uitgesloten dat de gewenste werkzaamheden/ontwikkelingen een (significant) negatief effect hebben (op zichzelf of in combinatie met andere plannen of projecten). Voor alle Natura 2000-gebieden dient een beheerplan te zijn opgesteld waaruit duidelijk wordt welke activiteiten wel en niet zonder vergunning mogelijk zijn in en nabij die gebieden.

Per 1 juli 2021 is de Wet stikstofreductie en natuurverbetering van kracht. Dat houdt in dat stikstofemissie welke ontstaat tijdens de ontwikkelfase, niet beoordeeld hoeft te worden op mogelijk negatieve effecten op Natura 2000-gebied. Wel dient de gebruiksfase beoordeeld te worden.

Ligging van het plangebied t.o.v. Natura-2000

Het plangebied ligt op minimaal 9,02 kilometer afstand van Natura 2000-gebied. Het meest nabij gelegen Natura 2000-gebied, is Oostelijke Vechtplassen. Op onderstaande afbeelding wordt de ligging van het Natura 2000-gebied in de omgeving van het plangebied weergegeven.



Ligging van Natura 2000-gebied in de omgeving van het plangebied. De ligging van het plangebied wordt met de blauwe marker aangeduid. Gronden die tot Natura 2000 behoren worden met de lichtblauwe en lichtgroene kleur aangeduid (bron: pdok.nl).

Effectbeoordeling

Beoordeling uitvoering fysieke activiteiten

De uitvoering van fysieke activiteiten in een plangebied zou kunnen leiden tot een negatief effect op instandhoudingsdoelen van een Natura 2000-gebied in de omgeving van een plangebied. Als gevolg van bouwwerkzaamheden kunnen negatieve effecten optreden, zoals een toename van geluid, trillingen, kunstlicht, visuele verstoring, areaalverlies en aantasten hydrologie.

Het plangebied is niet zichtbaar vanuit Natura 2000-gelet. Er is derhalve geen sprake van optische verstoring. Gelet op de aard, omvang en duur van de voorgenomen activiteiten is er ook geen sprake van verstoring in de vorm van geluid, trillingen of het aantasten van abiotische omstandigheden. Een negatief effect op Natura 2000-gebied wordt uitgesloten.

Beoordeling Stikstof

- Gebruiksfase

Er is een toename van verkeer in de gebruiksfase maar gelet op de afstand tussen plangebied en het meest nabij gelegen Natura 2000-gebied, is het niet aannemelijk dat dit zal leiden tot een toename van stikstofdepositie in Natura 2000-gebied. Een stikstofberekening wordt niet noodzakelijk geacht.

5.4 Slotconclusie

Het plangebied behoort niet tot het Natuurnetwerk Nederland of Natura2000-gebied. Vanwege de ligging buiten het Natuurnetwerk Nederland, leiden de voorgenomen activiteiten niet tot wettelijke consequenties, omdat de bescherming van het Natuurnetwerk Nederland geen externe werking kent in Utrecht. Gelet op de aard en omvang van de voorgenomen activiteiten, toename verkeer in gebruiksfase en de afstand tussen het plangebied en Natura 2000-gebied, is het niet aannemelijk dat uitvoering van de voorgenomen activiteiten zal leiden tot een negatief effect op Natura 2000-gebied. Nader onderzoek, zoals het opstellen van een stikstofberekening, wordt niet noodzakelijk geacht.

HOOFDSTUK 6 SOORTENBESCHERMING

6.1 Verwachting en bureauonderzoek

Uit de bureaustudie (bronnenonderzoek & NDFF) zijn geen veldbiologische gegevens naar voren gekomen die bruikbaar zijn voor deze studie.

Het plangebied vormt een woonerf en bestaat uit bebouwing, beplanting en erfverharding. De inrichting en het gevoerde beheer maken het plangebied niet tot een geschikte groeiplaats voor beschermde planten, maar wel tot een potentieel geschikt functioneel leefgebied voor verschillende beschermde diersoorten. Gelet op de inrichting en het gevoerde beheer, behoort het plangebied mogelijk tot functioneel leefgebied van sommige algemene en weinig kritische diersoorten uit onderstaande soortgroepen:

- vogels;
- vleermuizen;
- grondgebonden zoogdieren;
- amfibieën;

Overige soorten

Het onderzoeksgebied is niet onderzocht op het voorkomen van beschermde faunasoorten als reptielen, libellen, vissen, dag- en nachtvlinders, bladmossen, sporenplanten, haften en kreeftachtigen omdat het onderzoeksgebied geen geschikte habitat vormt voor deze soorten of omdat het plangebied buiten het normale verspreidingsgebied van deze soortgroepen ligt. Het is niet aannemelijk dat soorten, of soortgroepen, die (soms) moeilijk nieuwe leefgebieden koloniseren, zich spontaan buiten het normale verspreidingsgebied vestigen. Dit geldt bijvoorbeeld voor sommige kleine grondgebonden zoogdieren, reptielen en voor planten.

6.2 Methode

In het kader van het natuurwaardenonderzoek is het plangebied op 23 juli 2021 en op 30 augustus 2022 tijdens de daglichtperiode (ochtend) bezocht. Het onderzoeksgebied is te voet onderzocht op de aanwezigheid en potentiële aanwezigheid van beschermde flora- en faunawaarden. Het gebied is visueel en auditief onderzocht. Tijdens het veldbezoek is gebruik gemaakt van een verrekijker (Swarovski 12x50) en zijn de in dit rapport opgenomen afbeeldingen gemaakt. De onderzoeker beschikte tevens over een warmtebeeldcamera (Helion Pulsar xq28).

Bij het bepalen van de mogelijke aantasting van beschermde soorten is gebruik gemaakt van de volgende bronnen:

- veldbezoek door ervaren ecooloog;
- aanvullend bronnenonderzoek (o.a. internet);
- NDFF;

Specifieke relevante literatuurbronnen zijn o.a.

- Atlas van de amfibieën en reptielen van Nederland;
- Atlas van de zoogdieren van Nederland;
- Nieuwe atlas van de Nederlandse flora;

Vogels

Het gebied is visueel en auditief onderzocht op het voorkomen van (broed)vogels. De onderzoeksperiode is matig geschikt voor onderzoek naar (broed)vogels. Sommige vogels vertonen nog territorium-indicerend gedrag, maar vogels hebben doorgaans geen bezet nest meer in deze tijd van het jaar. De meeste soorten hebben al uitgevlogen jongen en de eerste zomergasten verlaten de broedplaats richting overwinteringsgebieden.

In het plangebied is gekeken en geluisterd naar vogels, (oude) nesten en sporen die op de aanwezigheid van nesten in het plangebied duiden, zoals prooiresten (roofvogels), schijtsporen, braakballen, ruiveren

(roofvogels), eierdoppen en zichtbaar nestmateriaal. Op basis van een beoordeling van de landschappelijke kenmerken kan een goede inschatting gemaakt worden van de functie van het onderzoeksgebied voor vogels en of de uitgevoerde inventarisatie voldoet aan de gestelde eisen voor onderzoek naar vogels.

Grondgebonden zoogdieren

Het plangebied is visueel onderzocht op het voorkomen van beschermde grondgebonden zoogdieren. De onderzoeksperiode is geschikt voor verspreidingsonderzoek en onderzoek naar voortplantingslocaties.

Er is in het plangebied gezocht naar grondgebonden zoogdieren, verblijfplaatsen en sporen die op de aanwezigheid van grondgebonden zoogdieren in het plangebied duiden zoals holen, nesten, graaf-, krab- en bijtsporen, haren, prooiresten, pootafdrukken en uitwerpselen.

Vleermuizen

De onderzoeksperiode is geschikt voor onderzoek naar verblijfplaatsen van vleermuizen. Vleermuizen hebben de winterverblijfplaats verlaten en bezetten de zomerverblijfplaatsen.

Er is in het plangebied gezocht naar vleermuizen en naar potentiële rust- verblijfplaatsen van vleermuizen. Het plangebied is bezocht op een moment op de dag dat vleermuizen niet foerageren en geen lijnvormige landschapselementen benutten als vliegroute. De mogelijke betekenis van het plangebied als foerageergebied en vliegroute voor vleermuizen is bepaald op basis van een visuele beoordeling van de landschappelijke karakteristieken van het plangebied.

Amfibieën

De onderzoeksperiode is geschikt voor verspreidingsonderzoek naar amfibieën en onderzoek naar voortplantingswateren. De meeste volwassen amfibieën hebben de voortplantingswateren verlaten en zitten overdag weggekropen in holen en gaten in de grond, of onder strooisel, bladeren, takken, rommel of opgeslagen goederen.

Op basis van een beoordeling van landschappelijke kenmerken kan een goede inschatting gemaakt worden van de functie van het plangebied voor amfibieën en of de uitgevoerde inventarisatie voldoet aan de gestelde eisen voor onderzoek naar deze soorten. Daarbij is tevens rekening gehouden met de ligging van het plangebied ten opzichte van het (normale) verspreidingsgebied van verschillende amfibieënsoorten.

6.3 Resultaten

In deze paragraaf worden de resultaten van het veldbezoek gepresenteerd. Alleen soorten die in het onderzoeksgebied vastgesteld zijn, zeer waarschijnlijk in het onderzoeksgebied voorkomen of soorten waarvan het onderzoeksgebied een (essentieel) onderdeel van het functionele leefgebied vormt, worden in deze paragraaf besproken.

Vogels

Het plangebied behoort tot functioneel leefgebied van verschillende vogelsoorten. Vogels benutten het plangebied als foerageergebied en vermoedelijk nestelen er jaarlijks vogels in het plangebied. Vogels kunnen nestelen in de beplanting. Vogelsoorten die mogelijk in het plangebied nestelen zijn merel, zanglijster, houtduif, Turkse tortel, roodborst, winterkoning, heggenmus, staartmees, zwartkop, tjiftjaf, koolmees, pimpelmees en vink. In het plangebied zijn geen potentiële nestlocaties voor huismussen of gierzwaluwen aanwezig. Tevens zijn er geen aanwijzingen gevonden dat uilen of roofvogels er een vaste rust- of nestplaats bezetten.

Het erf ligt vrij besloten, als gevolg van de aanwezige beplanting. Tevens betreft het een woning met een enkele bouwlaag en een met dakpannen gedekt dak ontbreekt. De besloten ligging, de enkele bouwlaag en het ontbreken van een met dakpannen gedekt dak, maakt de bebouwing ongeschikt als nestplaats voor huismussen en gierzwaluwen. De ongeschiktheid van de bebouwing als nestplaats voor deze soorten is met voldoende zekerheid vast te kunnen stellen op basis van de uitgevoerde visuele inspectie.

Door het verwijderen van beplanting tijdens de voortplantingsperiode, wordt mogelijk een bezet vogelnest beschadigd en/of vernield. Als gevolg van het vernielen van een bezet vogelnest worden mogelijk eieren beschadigd of vernield of worden (jonge) vogels gedood. Als gevolg van het verwijderen van beplanting wordt de betekenis van het plangebied als foerageergebied voor vogels aangetast.

Te beoordelen activiteit in het kader van de Wnb:

- Verwijderen beplanting tijdens de voortplantingsperiode;

Grondgebonden zoogdieren

Er zijn in het plangebied geen beschermde grondgebonden zoogdieren waargenomen, maar het plangebied behoort vermoedelijk tot functioneel leefgebied van verschillende algemene- en weinig kritische grondgebonden zoogdiersoorten als huisspitsmuis, gewone bosspitsmuis, bosmuis, rosse woelmuis, rode eekhoorn, egel en steenmarter. Voorgenoemde soorten benutten het plangebied hoofdzakelijk als foerageergebied, maar mogelijk bezet huisspitsmuis, gewone bosspitsmuis, bosmuis en rosse woelmuis er een vaste rust- en voortplantingsplaats. Muizen kunnen een rust- en voortplantingsplaats bezetten in holen en gaten in de grond. Een geschikte plek voor steenmarters of egels om een vaste rust- of voortplantingsplaats te bezetten, ontbreekt in het plangebied. Ook zijn geen (blader)nesten van eekhoorns in het plangebied vastgesteld.

Door het uitvoeren van grondverzet wordt mogelijk een grondgebonden zoogdier gedood en wordt mogelijk een vaste rust- en/of voortplantingsplaats beschadigd en vernield. Door het verwijderen van beplanting en het bebouwen en verharden van het plangebied wordt de betekenis van het plangebied als foerageergebied voor grondgebonden zoogdieren aangetast.

Te beoordelen activiteit in het kader van de Wnb:



- Uitvoeren grondverzet;
- Verwijderen beplanting;
- Bebouwen en verharden plangebied;

Vleermuizen

- *Verblijfplaatsen*

Er zijn tijdens het veldbezoek geen vleermuizen waargenomen en er zijn geen aanwijzingen gevonden dat vleermuizen een rust- of voortplantingsplaats in het plangebied bezetten. De bebouwing beschikt weliswaar over luchtspouw maar er zijn geen invliegopeningen zoals open stootvoegen of ventilatieopeningen aangetroffen die vleermuizen de kans bieden een verblijfplaats te bezetten. Tevens zijn de buitengevels voor een groot deel gepleisterd en bestaan voor een deel uit kozijnen met glas. In de buitengevels zijn wel enkele kieren vastgesteld maar deze zijn gevuld met spinrag (zie gele cirkels in onderstaande afbeeldingen). Dit is een aanduiding dat vleermuizen deze kieren niet gebruiken als invliegopening. Ook sluiten de metalen daklijsten, windveren en boeiboorden naadloos aan op de buitengevels (zie gele cirkels in onderstaande afbeeldingen). Er zijn ook geen vleermuisuitwerpselen aangetroffen in het plangebied. Verblijfplaatsen van vleermuizen zijn doorgaans eenvoudig vast te stellen aan de hand van uitwerpselen op de grond onder de hangplek. Verder zijn in het plangebied geen potentiële verblijfplaatsen van vleermuizen waargenomen, zoals een holle ruimte achter een boeiboord, windveer, loodslab, vensterluik, zonnewering of gevelbetimmering aangetroffen. Tevens zijn er geen holenbomen of bomen met loshangend schors in het plangebied aanwezig.

Vanwege de geringe hoogte van de bebouwing, en het feit dat een groot deel van het gebouw uit wit gepleisterde buitengevels bestaat, kan het gebouw visueel bijzonder goed geïnspecteerd worden. Alle potentiële verblijfplaatsen en invliegopeningen van vleermuizen, zoals open stootvoegen, vensterluiken, kieren achter windveren en loodslabben en kieren tussen het metselwerk en kozijnen en daklijsten zouden waarneembaar moeten middels de uitgevoerde visuele inspectie. Hieronder worden enkele foto's afgebeeld van de te slopen bebouwing. In de bijlage zijn meer foto's opgenomen.







Impressie van de aanwezige bebouwing in het plangebied.

Op basis van de uitgevoerde visuele inspectie, kan de aanwezigheid van een vleermuis in of aan het gebouw, volledig uitgesloten worden.

Door het uitvoeren van de voorgenomen activiteiten wordt geen vleermuis verstoord of gedood en wordt geen vaste rust- of voortplantingsplaats verstoord, beschadigd of vernield.

Te beoordelen activiteit in het kader van de Wnb:

- Geen;

- *Foerageergebied*

Het veldbezoek is uitgevoerd buiten de periode van de dag waarop vleermuizen foerageren, maar op basis van een beoordeling van de inrichting en het gevoerde beheer, wordt het plangebied als een geschikt foerageergebied voor vleermuizen beschouwd. Vermoedelijk foerageren verschillende vleermuissoorten rond de bebouwing en beplanting in het plangebied. Gelet op de inrichting, het gevoerde beheer en de kleine oppervlakte, wordt het plangebied niet als essentieel foerageergebied voor vleermuizen beschouwd.

Door het verwijderen van beplanting neemt de betekenis van het plangebied als foerageergebied voor vleermuizen af.

Te beoordelen activiteit in het kader van de Wnb:

- Verwijderen beplanting;

- *Vliegroute*

Sommige vleermuissoorten benutten lijnvormige elementen ter geleiding tijdens het foerageren en om van verblijfplaats naar foerageergebied te vliegen (en van foerageergebied naar verblijfplaats). Lijnvormige elementen die benut worden als vliegroute kunnen bestaan uit houtopstanden en wateren, maar ook een rij gevels van woningen.

Het plangebied vormt geen verbindende schakel in een lijnvormig landschapselement en maakt daarom geen onderdeel uit van een vliegroute van vleermuizen. Uitvoering van de voorgenomen activiteiten heeft geen negatief effect op vliegroutes van vleermuizen.

Te beoordelen activiteit in het kader van de Wnb:

- Geen;

Amfibieën

Tijdens het veldbezoek zijn geen amfibieën waargenomen, maar gelet op de inrichting en het gevoerde beheer, wordt het plangebied als functioneel leefgebied voor sommige algemene en weinig kritische amfibieënsoorten beschouwd. Amfibieën als bruine kikker en gewone pad benutten het plangebied als foerageergebied en mogelijk bezetten ze er een (winter)rustplaats. Deze soorten kunnen een (winter)rustplaats bezetten in holen en gaten in de grond en onder strooisel en bladeren. Het plangebied wordt niet als functioneel leefgebied van zeldzame amfibieënsoorten als kamsalamander, rugstreeppad of poelkikker beschouwd. Geschikt voortplantingsbiotoop ontbreekt in het plangebied.

Door het uitvoeren van grondverzet en het verwijderen van strooisel en bladeren wordt mogelijk een amfibie gedood en wordt mogelijk een vaste (winter)rustplaats beschadigd en/of vernield. Door het bebouwen en verharderen van het plangebied wordt de betekenis van het plangebied als foerageergebied voor amfibieën aangetast.

Te beoordelen activiteit in het kader van de Wnb:

- Uitvoeren grondverzet;
- Verwijderen strooisel en bladeren;
- Bebouwen en verharderen plangebied;

Overige soorten

Er zijn geen andere beschermde soorten aangetroffen. Het gevoerde beheer en de inrichting maken het onderzoeksgebied tot een ongeschikt functioneel leefgebied voor deze soorten.

6.4 Wettelijke consequenties van de beoogde ingreep

Vogels

Als gevolg van het verwijderen van de beplanting tijdens de voortplantingsperiode wordt mogelijk een bezet vogelnest beschadigd en vernield. Van de in het plangebied nestelende soorten is uitsluitend het bezette nest beschermd, niet het oude nest of de nestplaats. Voor het beschadigen/vernielen van een bezet nest (eieren) of het doden van een vogel kan geen ontheffing van de verbodsbepalingen verkregen worden omdat de voorgenomen activiteit niet als een in de wet genoemd belang wordt beschouwd. De betekenis van het plangebied als foerageergebied is niet beschermd, aantasting leidt niet tot wettelijke consequenties.

Werkzaamheden die kunnen leiden tot het verstoren en vernielen van vogelnesten dienen daarom buiten de voortplantingsperiode van vogels uitgevoerd te worden. De meest geschikte periode om de voorgenomen activiteiten uit te voeren is augustus-februari. Voorgenomen werkzaamheden mogen juridische beschouwd wel plaats vinden tijdens het broedseizoen van vogels, mits geen bezette vogelnesten beschadigd/vernield worden.

Wettelijke consequenties in het kader van de Wnb:

- Beplanting verwijderen buiten de voortplantingsperiode;

Vleermuizen

- *Verblijfplaatsen*

Door het uitvoeren van de voorgenomen activiteiten wordt geen vleermuis verstoord of gedood en wordt geen vaste rust- of verblijfplaats beschadigd of vernield.

Uitvoering van de voorgenomen activiteiten leidt niet tot wettelijke consequenties. Er hoeft geen nader onderzoek uitgevoerd te worden en er hoeft geen ontheffing van de verbodsbepalingen aangevraagd te worden om de voorgenomen activiteiten uit te mogen voeren in het kader van de Wnb.

Wettelijke consequenties in het kader van de Wnb:

- Geen;

- *Essentieel foerageergebied*

Door het verwijderen van beplanting wordt de betekenis van het plangebied als foerageergebied voor vleermuizen aangetast. Echter wordt er geen essentieel foerageergebied aangetast.

Uitvoering van de voorgenomen activiteiten leidt niet tot wettelijke consequenties. Er hoeft geen nader onderzoek uitgevoerd te worden en er hoeft geen ontheffing van de verbodsbepalingen aangevraagd te worden om de voorgenomen activiteiten uit te mogen voeren in het kader van de Wnb.

Wettelijke consequenties in het kader van de Wnb:

- Geen;

- *Essentiële Vliegroute*

Het uitvoeren van de voorgenomen activiteiten heeft geen negatief effect op (essentiële) vliegroutes¹ van vleermuizen.

¹ Vliegroutes van vleermuizen zijn beschermd wanneer deze essentieel zijn voor het kunnen functioneren van de verblijfplaats van een vleermuis. Niet ieder lijnvormig element waar langs vleermuizen vliegen is een essentiële vliegroute.

Uitvoering van de voorgenomen activiteiten leidt niet tot wettelijke consequenties. Er hoeft geen nader onderzoek uitgevoerd te worden en er hoeft geen ontheffing van de verbodsbepalingen aangevraagd te worden om de voorgenomen activiteiten uit te mogen voeren in het kader van de Wnb.

Wettelijke consequenties in het kader van de Wnb:

- Geen;

Grondgebonden zoogdieren

Mogelijk wordt een beschermd grondgebonden zoogdier gedood en wordt een vaste rust- of voortplantingsplaats beschadigd of vernield, als gevolg van uitvoering van de voorgenomen activiteiten. Voor de beschermde grondgebonden zoogdieren, die een vaste rust- en/of voortplantingsplaats in het plangebied bezetten, geldt een vrijstelling van de verbodsbepaling van het 'beschadigen/vernielen van vaste rust- en voortplantingsplaatsen'. Voor het doden van beschermde grondgebonden zoogdieren geldt geen vrijstelling. De betekenis van het plangebied als foerageergebied is niet beschermd. Aantasting leidt niet tot wettelijke consequenties.

Mits geen grondgebonden zoogdieren (opzettelijk) gedood worden, leiden de voorgenomen activiteiten niet tot wettelijke consequenties. Indien niet voorkomen kan worden dat beschermde dieren gedood worden, dient een ontheffing van de verbodsbepalingen (doden) aangevraagd te worden. Er hoeft geen nader onderzoek uitgevoerd te worden en er hoeft geen ontheffing van de verbodsbepalingen aangevraagd te worden om de voorgenomen activiteiten uit te mogen voeren in het kader van de Wnb.

Wettelijke consequenties in het kader van de Wnb:

- Geen, mits geen beschermde dieren gedood worden;

Amfibieën

Door uitvoering van de voorgenomen activiteiten wordt mogelijk een beschermd amfibie gedood en wordt mogelijk een (winter)rustplaats beschadigd of vernield. Voor de beschermde amfibieën, die een (winter)rustplaats in het plangebied bezetten geldt een vrijstelling van de verbodsbepaling voor het 'beschadigen/vernielen van vaste rust- en voortplantingsplaatsen'. Voor het doden van beschermde amfibiesoorten geldt geen vrijstelling. De betekenis van het plangebied als foerageergebied is niet beschermd, aantasting leidt niet tot wettelijke consequenties.

Mits er geen amfibieën (opzettelijk) gedood worden, leiden de voorgenomen activiteiten niet tot wettelijke consequenties. Indien niet voorkomen kan worden dat beschermde dieren gedood worden, dient een ontheffing van de verbodsbepalingen (doden) aangevraagd te worden. Er hoeft geen nader onderzoek uitgevoerd te worden en er hoeft geen ontheffing van de verbodsbepalingen aangevraagd te worden om de voorgenomen activiteiten uit te mogen voeren in het kader van de Wnb.

Wettelijke consequenties in het kader van de Wnb:

- Geen, mits geen beschermde dieren gedood worden;

Overige soorten

Het onderzoeksgebied behoort niet tot functioneel leefgebied van andere beschermde flora- of faunasoorten. Vanwege de lokale invloedssfeer heeft de voorgenomen activiteit geen negatief effect op andere beschermde soorten. Nader onderzoek of het aanvragen van een ontheffing is niet noodzakelijk.

In onderstaande tabel worden de wettelijke consequenties samengevat weergegeven.

Soortgroep	Functie	Beschermde soorten planlocatie	Verbodsbepalingen (Wet natuurbescherming)	Aandachtspunt
Grondgebonden zoogdieren	Foerageergebied	Diverse soorten	Niet van toepassing; functie is niet beschermd	Geen
Grondgebonden zoogdieren	Vaste rust- en voortplantingsplaats	Diverse soorten	Niet van toepassing; vrijstelling i.v.m. ruimtelijke ontwikkeling	Geen
Grondgebonden zoogdieren	Doden van dieren	Diverse soorten	Art. 3.10 lid 1a	Geen dieren doden, of ontheffing aanvragen
Vogels	Foerageergebied	Diverse soorten	Niet van toepassing; functie is niet beschermd	Geen
Vogels	Bezette nesten (niet jaarrond beschermd)	Diverse soorten	Art. 3.1 lid 2	Geen bezette nesten negatief beïnvloeden of ontheffing aanvragen
Vogels	Jaarrond beschermde nest- en rustplaats	Niet aanwezig	Niet van toepassing	Geen
Vogels	Doden van dieren	Diverse soorten	Art. 3.1 lid 1	Geen bezette nesten negatief beïnvloeden of ontheffing aanvragen
Vogels	Leefgebied	Merel	Niet van toepassing: Leidt niet tot nadelige gevolgen	Geen
Vleermuizen	Rust- of voortplantingsplaats	Niet aanwezig	Niet van toepassing	Geen
Vleermuizen	Foerageergebied	Diverse soorten	Niet van toepassing; er wordt geen essentieel foerageergebied aangetast.	Geen
Vleermuizen	Vliegrouete	Niet aanwezig	Niet van toepassing	Geen
Vleermuizen	Doden van dieren	Niet van toepassing	Niet van toepassing	Geen
Amfibieën	Foerageergebied	Diverse soorten	Niet van toepassing; functie is niet beschermd	Geen
Amfibieën	Vaste rustplaats	Diverse soorten	Niet van toepassing; vrijstelling i.v.m. ruimtelijke ontwikkeling	Geen
Amfibieën	Voortplantingsplaats	Niet aanwezig	Niet van toepassing	Geen
Amfibieën	Doden van dieren	Diverse soorten	Art. 3.10 lid 1a	Geen dieren doden, of ontheffing aanvragen
Overige soorten	Dieren en overige functies	Niet aanwezig	Niet van toepassing	Geen

Samenvatting van de wettelijke consequenties.

Soortgroep	Vaste rust- plaats	Voortplan- tingsplaats	Vliegrouete (vleermuizen)	Essentieel foerageer- gebied	Wettelijke consequenties	Nader onderzoek vereist	Ontheffing vereist
Grondgebonden zoogdieren	Ja	Ja	n.v.t.	Nee	Ja	Nee	Nee, tenzij dieren gedood worden
Vogels	Nee	Ja	n.v.t.	Nee	Ja	Nee	Nee, tenzij vogels gedood, bezette nesten verstoord, beschadigd of vernield worden
Vleermuizen	Nee	Nee	Nee	Nee	Nee	Nee	Nee
Amfibieën	Ja	Nee	n.v.t.	Nee	Ja	Nee	Nee, tenzij dieren gedood worden

Vereenvoudigde samenvatting van de wettelijke consequenties per diergroep.

6.5 Historische gegevens en overige bronnen

Er zijn geen historische gegevens van het plangebied bekend.

6.6 Volledigheid van het onderzoek

Het onderzoek is volledig uitgevoerd met geschikte weersomstandigheden.

HOOFDSTUK 7 CONCLUSIES

De voorgenomen activiteiten worden gezien als 'ruimtelijke ontwikkeling'. Voor een aantal algemeen voorkomende en talrijke faunasoorten geldt in Utrecht een vrijstelling van de verbodsbepaling het opzettelijk 'beschadigen en vernielen van rust- en voortplantingsplaats', als gevolg van werkzaamheden die in het kader van een ruimtelijke ontwikkeling worden uitgevoerd. Voor beschermde soorten die niet op deze vrijstellingslijst staan, is een ontheffing vereist om ze te mogen verstoren en om opzettelijk de vaste rust- en voortplantingsplaats te mogen beschadigen en te vernielen. Voor het doden van beschermde diersoorten geldt geen vrijstelling van de verbodsbepalingen. Afhankelijk van de status van de beschermde soorten, kan soms ook gewerkt worden conform een door de Minister goedgekeurde, en op de situatie toepasbare, gedragscode. In het kader van de zorgplicht moet rekening worden gehouden met alle in het plangebied aanwezige planten en dieren en moet er gekozen worden voor een werkmethode en/of planning in de tijd, waardoor planten en dieren zo min mogelijk schade ondervinden als gevolg van de voorgenomen activiteiten.

Het plangebied behoort niet tot het Natuurnetwerk Nederland of Natura 2000-gebied. Vanwege de ligging buiten het Natuurnetwerk Nederland, leiden de voorgenomen activiteiten niet tot wettelijke consequenties, omdat de bescherming van het Natuurnetwerk Nederland geen externe werking kent in Utrecht. Gelet op de aard en omvang van de voorgenomen activiteiten, toename verkeer in gebruiksfase en de afstand tussen het plangebied en Natura 2000-gebied, is het niet aannemelijk dat uitvoering van de voorgenomen activiteiten zal leiden tot een negatief effect op Natura 2000-gebied. Nader onderzoek, zoals het opstellen van een stikstofberekening, wordt niet noodzakelijk geacht.

De inrichting en het gevoerde beheer maken het plangebied niet tot een geschikte groeiplaats voor beschermde plantensoorten, maar wel tot geschikt functioneel leefgebied voor verschillende beschermde dieren. Beschermde diersoorten benutten het plangebied hoofdzakelijk als foerageergebied, maar mogelijk nestelen er vogels, bezetten grondgebonden zoogdieren er een vaste rust- of voortplantingsplaats en bezetten amfibieën er een (winter)rustplaats. Vleermuizen bezetten geen vaste rust- of voortplantingsplaats in het plangebied, maar gebruiken het wel als foerageergebied.

Van de in het plangebied nestelende vogelsoorten, is uitsluitend het bezette nest beschermd, niet het oude nest of de nestplaats. Bezette vogelnesten zijn beschermd en mogen niet verstoord, beschadigd of vernield worden. Gelet op de aard van de werkzaamheden kan geen ontheffing verkregen worden voor het beschadigen of vernielen van bezette vogelnesten. Indien de beplanting verwijderd wordt tijdens de voortplantingsperiode, wordt geadviseerd vooraf een broedvogelscan uit te voeren om de aanwezigheid van een bezet vogelnest uit te kunnen sluiten.

Als gevolg van de voorgenomen activiteiten wordt mogelijk een beschermd grondgebonden zoogdier en amfibie gedood en wordt mogelijk een vaste (winter)rust- en/of voortplantingsplaats van een beschermd grondgebonden zoogdier of amfibie beschadigd of vernield. Voor de beschermde grondgebonden zoogdieren en amfibieënsoorten, die een vaste (winter)rust- en/of voortplantingsplaats in het plangebied bezetten, geldt een vrijstelling van de verbodsbepalingen het 'beschadigen/vernielen van vaste rust- en voortplantingsplaatsen'. Er geldt geen vrijstelling voor het 'doden' van beschermde grondgebonden zoogdieren en amfibieën.

Door uitvoering van de voorgenomen activiteiten wordt de betekenis van het plangebied als foerageergebied voor sommige beschermde diersoorten aangetast. Dit leidt echter niet tot wettelijke consequenties.

Bijlagen

Bijlage 1. De natuurkalender (indicatie voor het uitvoeren van werkzaamheden het kader van de zorgplicht)




Bijlage 2. Toelichting Wet natuurbescherming

Bijlage 3. Fotobijlage

Bijlage 4. Geraadpleegde bronnen:

Bijlage 1 Natuurkalender

	jan	feb	mrt	apr	mei	jun	jul	aug	sep	okt	nov	dec
houtopstanden												
afzetten / hakhoutbeheer												
dunnen												
verwijderen opslag / exoot, nazorg												
heg afzetten												
knotten												
opsnoeien / opkronen												
hoogstam wintersnoei												
hoogstam zomersnoei												
bomen met winterslaapplaats vogels												
vleermuisbomen zomerverblijf												
vleermuisbomen paarplaats												
das												
hazelmuis struweel en hakhoutbeheer												
boomkikker struweel												
Grazige vegetaties												
maaieren vochtig/nat grasland												
maaieren droog schraalgrasland												
Wateren												
poel opschonen												
boomkikker wateren												
geelbuikvuurpad kleinschalig												
geelbuikvuurpad grootschalig												
Gebouwen m.b.t. vleermuizen												
zomerverblijf												
winterverblijf												

-  Optimale periode voor werkzaamheden.
-  Acceptabele periode voor werkzaamheden.
De werkzaamheden verrichten onder voorwaarden zoals beschreven in protocol.
-  Geen werkzaamheden in deze periode.
Wanneer er wel gewerkt moet worden is een ontheffing verplicht.

Bijlage 2

Toelichting Wet Natuurbescherming

Drie beschermingsregimes

De Wet natuurbescherming kent een apart beschermingsregime voor soorten van de Vogelrichtlijn, een apart beschermingsregime voor soorten van de Habitatrichtlijn (het Verdrag van Bern en het Verdrag van Bonn) en een apart beschermingsregime voor andere soorten, die vanuit nationaal oogpunt beschermd worden. Elk van deze beschermingsregimes kent zijn eigen verbodsbepalingen en vereisten voor vrijstelling of ontheffing van de verboden. Alle vogels (ruim 700 soorten), zijn beschermd. Daarnaast worden ongeveer 230 overige Europese en nationale soorten beschermd.

Om af te mogen wijken van de verbodsbepalingen via een ontheffing of vrijstelling moet aan drie criteria zijn voldaan:

- Ten eerste mag alleen van de verbodsbepaling afgeweken worden als er geen andere bevredigende oplossing voor de handeling mogelijk is.
- Ten tweede moet tegenover de afwijking van het verbod een in de wet genoemd belang staan. De wet geeft voor de verschillende beschermingsregimes aan wat die belangen zijn zoals volksgezondheid of openbare veiligheid.
- Tenslotte mag de ingreep geen afbreuk doen aan de staat van instandhouding van de soort.

Als aan deze drie vereisten voldaan is, kan een ontheffing worden verleend. Voor een aantal handelingen zijn bovendien vrijstellingen mogelijk, bijvoorbeeld in de vorm van een provinciale verordening of een gedragscode.

Soortenbescherming en het ‘nee, tenzij principe’

De verbodsbepalingen voor vogels en Habitatrichtlijnsoorten in de Wet natuurbescherming sluiten vrijwel één op één aan bij de bepalingen uit de Vogelrichtlijn en de Habitatrichtlijn. De verbodsbepalingen zijn gericht op de bescherming van individuen van soorten.

Ook voor de andere soorten, die niet op grond van de Vogel- of Habitatrichtlijn maar vanuit nationaal oogpunt beschermd worden, geldt dat de verbodsbepalingen zien op het individu, maar of ontheffing verleend kan worden, wordt afgewogen tegen het effect van de ingreep op het populatieniveau van de soort.

Zorgplicht voor dieren en planten

Of dier- en plantensoorten nu wettelijk beschermd zijn of niet, iedereen moet voldoende rekening houden met in het wild levende dieren en planten en hun directe leefomgeving. De wet erkent daarmee de intrinsieke waarde van in het wild levende soorten. De Memorie van Toelichting zegt het zo: “De zorgplicht houdt in dat eenieder voldoende zorg in acht moet nemen voor de in het wild levende dieren en planten, alsmede voor hun directe leefomgeving. Overtreding van de zorgplicht is niet strafbaar gesteld; de zorgplicht kan wel door toepassing van bestuursdwang worden gehandhaafd”.

Vrijstelling regelgeving

Onder de Wet natuurbescherming is niet altijd een ontheffing nodig bij handelingen met gevolgen voor beschermde plant- en diersoorten. In (veel) gevallen kunt u gebruik maken van een vrijstelling. Een vrijstelling is een uitzondering op een wettelijk verbod, die wordt vastgesteld voor een van te voren bepaalde categorie van gevallen. Er zijn verschillende vrijstellingen van de verboden voor beschermde soorten mogelijk. Een bekende en reeds in de praktijk toegepaste vorm van vrijstelling is die van de gedragscode. In de Wet natuurbescherming zijn voor beschermde soorten ook andere vormen van vrijstelling geïntroduceerd, zoals door middel van een Programmatische Aanpak of via een provinciale verordening. Overigens is ook een vrijstelling in de vorm van een ministeriële regeling mogelijk.

Provinciale staten kunnen vrijstelling van de verbodsbepalingen verlenen. Dit moet worden geregeld in een provinciale verordening.

Gedragscodes die zijn opgesteld onder de Flora- en faunawet kunnen worden uitgebreid ten aanzien van soorten die op grond van de Wet natuurbescherming beschermd worden maar dat op grond van de Flora- en faunawet nog niet waren. Goedkeuring van een gedragscode op grond van de Flora- en faunawet blijft ook onder de Wet natuurbescherming geldig, voor de duur van de goedkeuring. Daarna dient de gedragscode voor goedkeuring getoetst te worden aan de Wet natuurbescherming.

Welke soorten zijn beschermd?

De Wet natuurbescherming kent drie categorieën beschermde soorten:

1. Ten eerste worden alle van nature in Nederland in het wild levende vogels beschermd volgens het beschermingsregime van de Vogelrichtlijn.
2. Ten tweede worden soorten beschermd op grond van de Habitatrichtlijn, het Verdrag van Bern en het Verdrag van Bonn.
3. Tenslotte is er een beschermingsregime voor 'andere soorten' waaronder soorten vallen die vanuit nationaal oogpunt bescherming behoeven.

Beschermingsregime soorten Vogelrichtlijn § 3.1 Wn	Beschermingsregime soorten Habitatrichtlijn § 3.2 Wn	Beschermingsregime andere soorten § 3.3 Wn
Art 3.1 lid 1 Het is verboden in het wild levende vogels opzettelijk te doden of te vangen.	Art 3.5 lid 1 Het is verboden soorten in hun natuurlijke verspreidingsgebied opzettelijk te doden of te vangen	Art 3.10 lid 1a Het is verboden soorten opzettelijk te doden of te vangen
Art 3.1 lid 2 Het is verboden opzettelijk nesten, rustplaatsen en eieren van vogels te vernielen of te beschadigen, of nesten van vogels weg te nemen	Art 3.5 lid 4 Het is verboden de voortplantingsplaatsen of rustplaatsen van dieren te beschadigen of te vernielen	Art 3.10 lid 1b Het is verboden de vaste voortplantingsplaatsen of rustplaatsen van dieren opzettelijk te beschadigen of te vernielen
Art 3.1 lid 3 Het is verboden eieren te rapen en deze onder zich te hebben	Art 3.5 lid 3 Het is verboden eieren van dieren in de natuur opzettelijk te vernielen of te rapen	Niet van toepassing
Art 3.1 lid 4 en lid 5 Het is verboden vogels opzettelijk te storen, tenzij de storing niet van wezenlijke invloed is op de staat van instandhouding van de desbetreffende vogelsoort	Art 3.5 lid 2 Het is verboden dieren opzettelijk te verstoren	Niet van toepassing
Niet van toepassing	Art 3.5 lid 5 Het is verboden plantensoorten in hun natuurlijke verspreidingsgebied opzettelijk te plukken en te verzamelen, af te snijden, te ontwortelen of te vernielen	Art 3.10 lid 1c Het is verboden plantensoorten in hun natuurlijke verspreidingsgebied opzettelijk te plukken en te verzamelen, af te snijden, te ontwortelen of te vernielen

Verbodsbepalingen Wet natuurbescherming

Vrijgestelde soorten

In afwijking van de verboden in artikel 3.10, eerste lid, van de Wet is het toegestaan om van de onderstaande soorten de vaste voortplantingsplaatsen of rustplaatsen opzettelijk te beschadigen of te vernielen wanneer er geen andere bevredigende oplossing bestaat. Het opzettelijk 'doden' van onderstaande soorten is niet toegestaan. De vrijstelling is van kracht wanneer de handeling verband houdt met de volgende activiteiten:

- de ruimtelijke inrichting of ontwikkeling van gebieden, daaronder begrepen het daarop volgende gebruik van het ingerichte of ontwikkelde gebied;
- het bestendig beheer of onderhoud aan vaarwegen, watergangen, waterkeringen, waterstaatswerken, oevers, vliegvelden, wegen, spoorwegen of bermen, of in het kader van natuurbeheer.

Overzicht algemene vrijstellingen soorten per provincie		Op basis van door PS vastgestelde provinciale verordeningen d.d. 25 april 2022												
Nederlandse Naam	Wetenschappelijke Naam	Drenthe	Flevoland	Friesland	Gelderland	Groningen	Limburg	Noord-Brabant	Noord-Holland	Overijssel	Utrecht	Zeeland	Zuid-Holland	Ministerie EZ (AMvB RN art 3.31)
Zoogdieren														
Aardmuis	<i>Microtus agrestis</i>	√	√	√	√	√	√	√	√	√	√	√	√	√
Bosmuis*	<i>Apodemus sylvaticus</i>	√	√	√	√	√	√	√	√	√	√	√	√	√
Bunzing	<i>Mustela putorius</i>	√		√5							√			√
Dwergmuis	<i>Micromys minutus</i>	√	√	√	√	√	√	√	√	√	√	√	√	√
Dwergspitsmuis	<i>Sorex minutus</i>	√	√	√	√	√	√	√	√	√	√	√	√	√
Egel	<i>Erinaceus europaeus</i>	√	√	√	√	√	√	√	√		√	√	√	√
Eekhoorn	<i>Sciurus vulgaris</i>						√1							
Gewone bosspitsmuis	<i>Sorex araneus</i>	√	√	√	√	√		√	√	√	√	√	√	√
Haas	<i>Lepus europeus</i>	√	√	√	√			√	√	√	√		√	√
Hermelijn	<i>Mustela erminea</i>	√		√5			√						√	√
Huisspitsmuis*	<i>Crocidura russula</i>	√	√	√	√	√	√	√	√	√	√	√	√	√
Konijn	<i>Oryctolagus cuniculus</i>	√	√	√	√	√	√	√	√	√	√		√	√
Molmuis	<i>Arvicola scherman</i>						√							
Ondergrondse woelmuis	<i>Pitymys subterraneus</i>	√	√	√	√	√	√	√	√		√	√		√
Ree	<i>Capreolus capreolus</i>	√	√	√	√	√	√	√	√	√	√	√	√	√
Rosse woelmuis	<i>Clethrionomys glareolus</i>	√	√	√	√	√	√	√	√	√	√	√	√	√
Steenmarter	<i>Martes foina</i>			√			√2							
Tweekleurige bosspitsmuis	<i>Sorex coronatus</i>	√	√	√	√	√	√	√	√	√	√	√		√
Veldmuis*	<i>Microtus arvalis</i>	√	√	√	√	√	√	√	√	√	√	√	√	√
Vos	<i>Vulpes vulpes</i>	√	√	√	√	√	√	√	√	√	√	√	√	√
Wezel	<i>Mustela nivalis</i>	√		√5		√	√				√		√	√
Wild zwijn	<i>Sus scrofa</i>							√						
Woelrat	<i>Arvicola terrestris</i>	√	√	√	√	√	√	√	√	√	√	√	√	√
Amfibieën en reptielen														
Bruine kikker	<i>Rana temporaria</i>	√	√	√	√	√	√	√	√	√	√	√	√	√
Gewone pad	<i>Bufo bufo</i>	√	√	√	√	√	√	√	√	√	√	√	√	√
Hazelworm	<i>Anguis fragilis</i>						√3							
Kleine watersalamander	<i>Lissotriton vulgaris</i>	√	√	√	√	√	√	√	√	√	√	√	√	√
Levendbarende hagedis	<i>Zootoca vivipara</i>						√4							
Meerkikker	<i>Pelophylax ridibundus</i>	√	√	√	√	√	√	√	√	√	√	√	√	√
Middelste groene kikker / Bastaardkikker	<i>Pelophylax klepton esculentus</i>	√	√	√	√	√	√	√	√	√	√	√	√	√

Lijst met soorten waarvoor een vrijstelling van de verbodsbepalingen geldt als gevolg van handelingen die in het kader van een ruimtelijke ontwikkeling worden uitgevoerd.

wettelijke belangen:

3.10.2.a / Rnb 3.31.d	ikv RO en gebruik van gebieden	√	√	√	√	√	√	√	√	√	√	√	√	√	√
3.10.2.d	voorkomen onnodig lijden		√									√			
3.10.2.e / Rnb 3.31.b	ikv bestendig beheer of onderhoud landbouw of bosbouw	√	√	√	√	√	√	√		√	√	√	√	√	√
3.10.2.f / Rnb 3.31.a	ikv bestendig beheer of onderhoud overig	√	√	√	√	√	√	√	√	√	√	√	√	√	√
3.10.2.g	ikv bestendig beheer of onderhoud landsch kwaliteiten bepaald gebied	√	√	√	√		√	√		√	√	√	√	√	
3.10.2.i / Rnb 3.31.c	bestendig gebruik					√						√			√
(geldt alleen voor vrijgestelde amfibieën) ikv bescherming wilde flora, fauna & habitats, en onderzoek & onderwijs										√					

verbodsbepalingen:

art. 3.10, lid 1, onder a	doden	√**		√**		√**			√		√**	√	√	√	√
art. 3.10, lid 1, onder a	vangen	√**	√	√**	√**	√**	√**	√	√	√**	√	√	√	√	√
art. 3.10, lid 1, onder b	beschadigen of vernielen vaste voortplantings- of rustplaatsen	√	√	√**	√	√	√	√	√	√**	√	√	√	√	√

Legenda:

√ soort is vrijgesteld

* voor deze soorten daarnaast algemene vrijstelling in/op gebouwen en bijbehorende erven Wnb 3.10 3e lid

** de vrijstelling is verleend onder specifieke voorwaarden. Doden is niet altijd voor iedere soort toegestaan. Ga naar de betreffende verordening of regeling voor meer informatie.

1 de vrijstelling geldt in de periode maart- april en juli tot en met november

2 de vrijstelling geldt in de periode 15 augustus tot en met februari

3 de vrijstelling geldt in de periode juli, augustus en september

4 de vrijstelling geldt in de periode 15 augustus tot en met 15 oktober

5 de vrijstelling voor deze soorten wordt ingetrokken met de inwerkingtreding van de Omgevingsverordening 2022.

Opmerking bij Friesland: Er gelden allerlei aanvullende voorschriften aan de vrijstelling mbt doden, vangen, vrijlaten en beschadigen of vernielen van verblijfplaatsen. In de stukken wordt ook vrijstelling gegeven voor de mol, maar deze is niet beschermd onder de Wnb. Deze omissie wordt rechtgezet bij de inwerkingtreding van de Omgevingsverordening 2022.

Bijlage 3. Fotobijlage





Bijlage 4. Geraadpleegde bronnen:

Internet:

<https://www.verspreidingsatlas.nl>

<https://www.synbiosys.alterra.nl/natura2000/>

<https://www.regelink.net/kenniscentrum/beschermde-soorten-wet-natuurbescherming/>

<https://calculator.aerius.nl>

<http://www.ruimtelijkeplannen.nl>

<https://pdokviewer.pdok.nl/>

<https://www.ndff.nl/>