
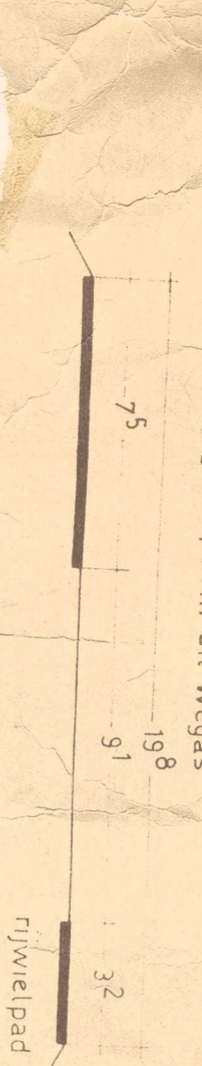



DWAARSPROFIELEN schaal 1:200



profiel 1 bebouwinggrens 100m uit weg




profiel 2 bebouwinggrens 50m uit weg



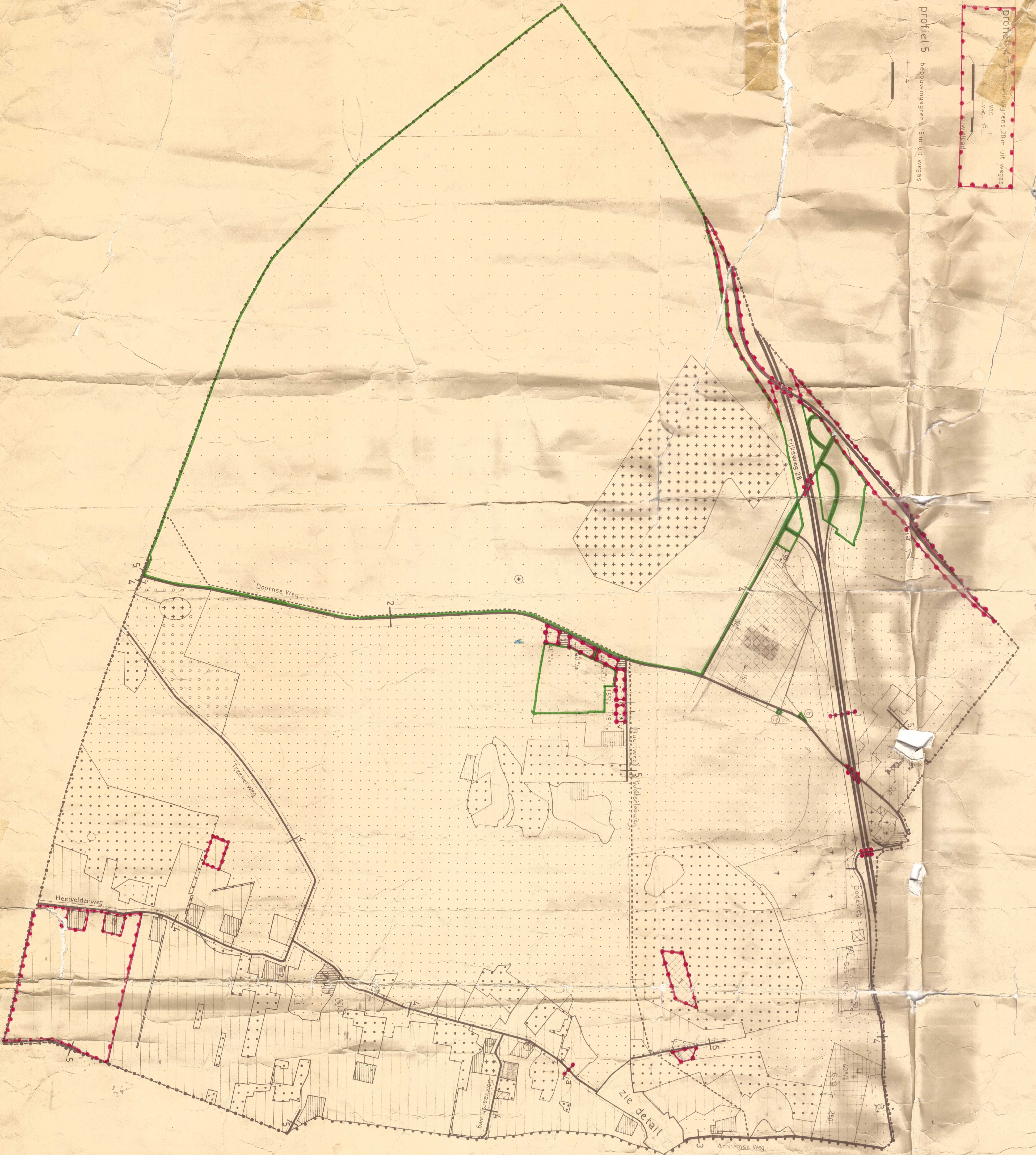
profiel 3 bebouwinggrens 30m uit weg



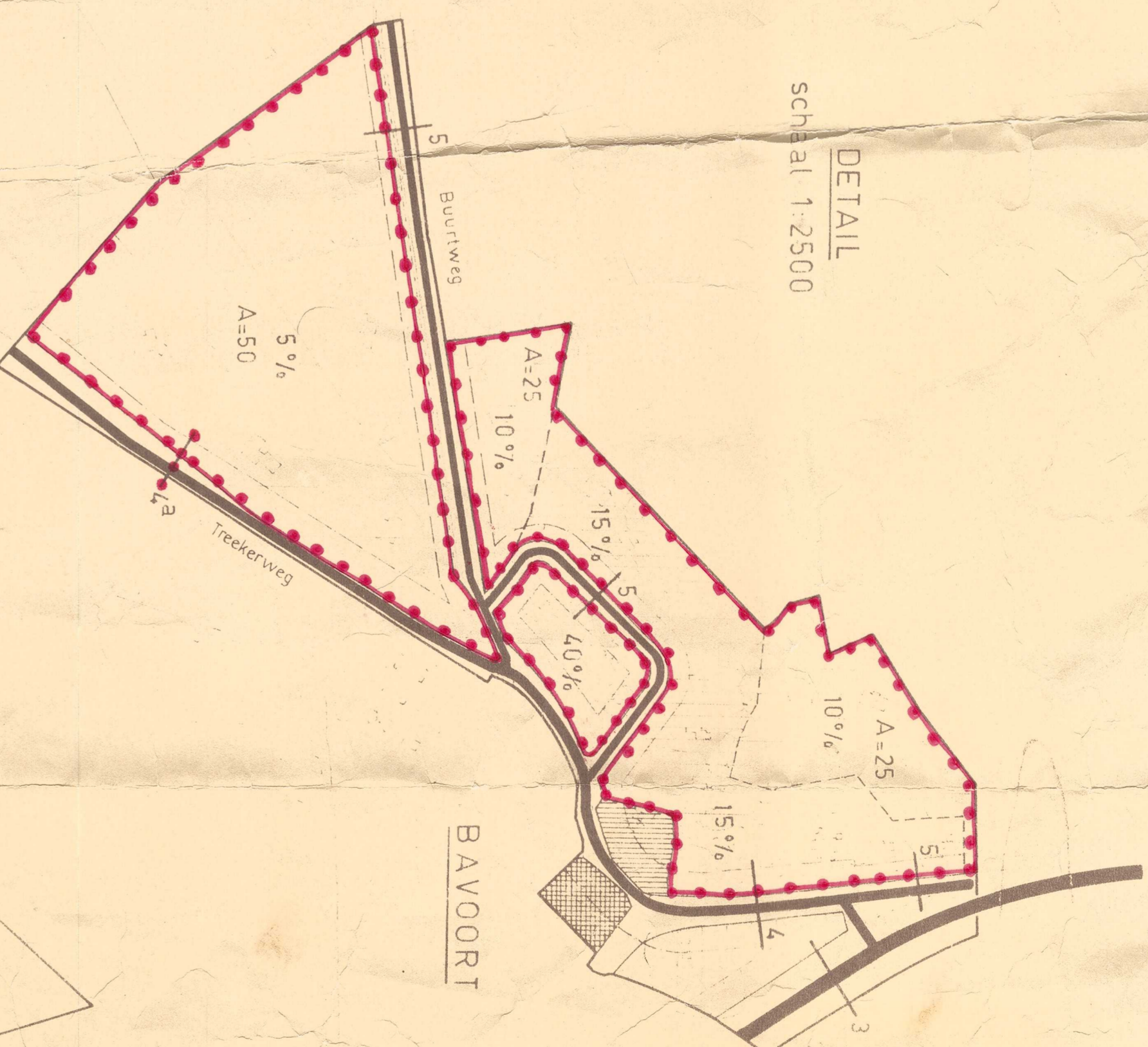
profiel 4 bebouwinggrens 20m uit weg



profiel 5 bebouwinggrens 15m uit weg



DETAIL schaal 1:2500



AANLIJDINGEN

- grens van het plan, tevens gemeentegrens
- grens van het plan
- topografische ondergrond
- aanduiding wegprijs
- bebouwinggrens
- maten in meters
- aanduiding bebouwingpercentages
- aardgasleiding
- beschermd monument in de zin van de Monumentenwet
- A... minimale onderlinge afstand in meters
- G... maximale goothoogte in meters

BESTEMMINGEN

- agrarisch gebied van landschappelijke waarde
- agrarisch gebied van grote landschappelijke waarde
- agrarisch bouwperceel
- bos
- natuurgebied
- gebied van oudheidkundige waarde
- gebied van natuurwetenschappelijke- en land- (stap-)
- pelijke waarde met militair gebruik
- begraafplaats
- recreatieterrain
- openbare bebouwing
- militaire doeleinden (hoog/laag)
- onderwijs doeleinden (be- / onbebouwd)
- clubhuizen
- horeca doeleinden
- winkel
- benzineverkoopruimte
- wegverkeersdoeleinden
- Gebiedsomschrijving van natuur
- Gebiedsomschrijving van cultuur
- Gebiedsomschrijving van andere doeleinden

behoort bij:

- bekendmaking dd
- 1^e termijnlegging dd
- vaststelling door de gemeenteraad dd 24-11-1975
- 2^e termijnlegging dd
- goedkeuring door gedeputeerde staten dd