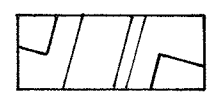






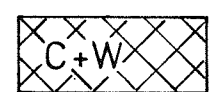
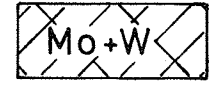

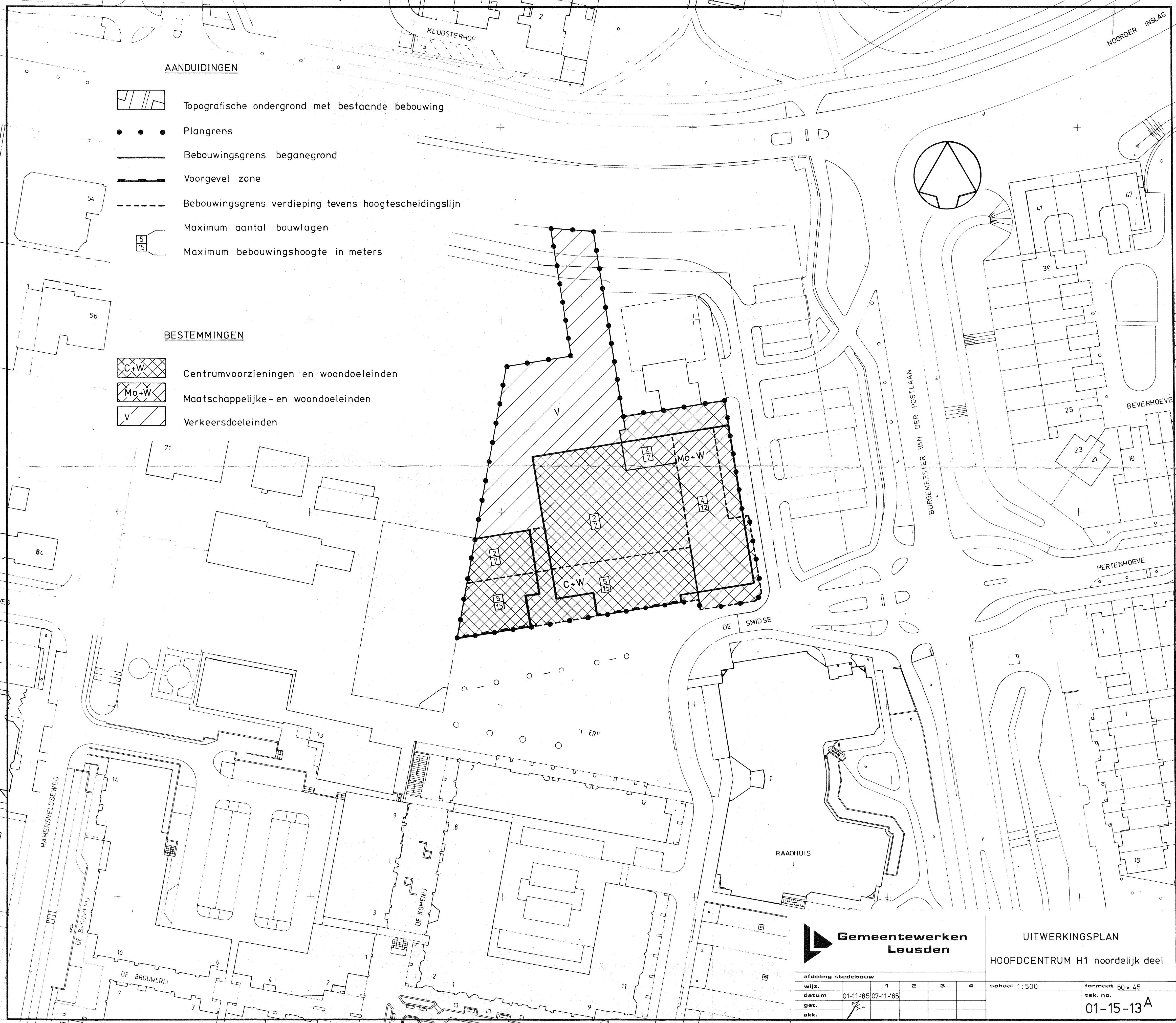


AANDUIDINGEN

-  Topografische ondergrond met bestaande bebouwing
-  Plangrens
-  Bebouwingsgrens beganegrond
-  Voorgevel zone
-  Bebouwingsgrens verdieping tevens hoogtescheidingslijn
-  Maximum aantal bouwlagen
-  Maximum bebouwingshoogte in meters

BESTEMMINGEN

-  C+W Centrumvoorzieningen en woondoeleinden
-  Mo+W Maatschappelijke- en woondoeleinden
-  V Verkeersdoeleinden



**Gemeentewerken
Leusden**

UITWERKINGSPLAN
HOOFDCENTRUM H1 noordelijk deel

afdeling stedenbouw				
wijz.	1	2	3	4
datum	01-11-85	07-11-85		
get.				
akk.				

schaal	1:500	formaat	60 x 45
tek. no.	01-15-13 ^A		