Renovatie van de Vogelbuurt te Baarn, gemeente Baarn

Ruimtelijk advies op basis van archeologisch bureauonderzoek



Rapportnummer: V751

Projectnummer: V10-1793

ISSN: 1573 - 9406

Status en versie: Definitief 2.0

In opdracht van: Eemland Wonen Baarn

Rapportage: E. Louwe, R.J.J. Quak, M.C.M. Simons

Plaats en Datum: Amersfoort, 26 maart 2010

Gecontroleerd door	drs. W.A.M. Hessing	**d.d.** 26 maart 2010
Geaccordeerd door	Gemeente Baarn	**d.d.** 8 juni 2010

Niets uit dit werk mag worden verveelvoudigd en/of openbaar gemaakt worden door middel van druk, fotokopie of op welke andere wijze dan ook, daaronder mede begrepen gehele of gedeeltelijke bewerking van het werk, zonder voorafgaande schriftelijke toestemming van Vestigia BV

Vestigia BV
Spoorstraat 5
3811 MN Amersfoort
telefoon 033 277 92 00
fax 033 277 92 01
info@vestigia.nl

Projectgegevens		
Initiatief	Renovatie (sloop + nieuwbouw) Vogelbuurt	
Toponiem	Vogelbuurt Baarn	
Locatie	Vogelbuurt	
Plaats	Baarn	
Gemeente	Baarn	
Provincie	Utrecht	
Opdrachtgever	Eemland Wonen Baarn De Geerenweg 4 3741 RS Baarn	
Contactpersoon opdrachtgever	Dhr. A.M.S. van der Laan	
Oppervlakte plangebied	Ca. 1,0 ha	
Diepte grondwerkzaamheden	Ca. 1,0 m –mv (palen ca. 5 m –mv)	
Huidig grondgebruik	Woonwijk	
Onderzoeksmelding	39987	
Soort onderzoek	Bureauonderzoek	
RD-hoekcoördinaten van het plangebied	148.510/468.380 148.690/468.275	148.700/468.515 148.805/468.330
Kaartblad (1:25.000)	32 A	
Uitvoerder en documentatie	Vestigia BV *Archeologie en Cultuurhistorie*	
Projectleider/Senior archeoloog	Dr. R.M. van Heeringen	
Projectmedewerkers	R.J.J. Quak MSc (fysisch geograaf) Drs. E. Louwe (archeoloog) Drs. M.C.M. Simons (cultuurhistorie)	
Bevoegd gezag	Gemeente Baarn Postbus 1003 3740 BA Baarn	
Contactpersoon	Mw. L. Bode/mw. M. Hepp-Jansen; (035) 548 18 54	

Inhoudsopgave

Advies 5
Onderbouwing advies 7
1 Projectomgeving 7
1.1 Projectomgeving en plangebied 7
1.2 Onderzoeksdoel en -methode 7
2 Verwachtingsmodel 9
2.1 Landschappelijke context 9
2.2 Archeologie 10
2.3 Cultuurhistorie 11
2.4 Veldbezoek 11
2.5 Gespecificeerde archeologische verwachting 12
Literatuur 13
Atlassen 13
Digitale bronnen 13
Afbeeldingen en bijlagen 15

Figuur 1 Zowel boven (foto 1) en onder (foto 2) is duidelijk zichtbaar dat het gele zand (C-horizont) aan het oppervlak ligt. Onder (foto 2) is nog de rest van de zeer dunne humeuze bovenlaag (A-horizont) te zien.

Advies

In opdracht van Eemland Wonen Baarn heeft Vestigia BV *Archeologie & Cultuurhistorie* een archeologisch bureauonderzoek en een veldverkenning uitgevoerd. Het onderzoek wordt verricht in verband met de plannen voor de renovatie, gedeeltelijke sloop en nieuwbouw van de Vogelwijk te Baarn (gemeente Baarn).
Uit het bureauonderzoek en veldverkenning blijkt dat zich binnen het plangebied een vaaggrond bevindt en dat het grootste gedeelte van de te bebouwen zones is verstoord tot onder het archeologisch relevante niveau. De kans dat zich binnen het plangebied nog onverstoorde archeologische sporen of vondsten bevinden is klein en de archeologische verwachting is op grond daarvan als laag te classificeren.
Op basis van de onderzoeksresultaten adviseert Vestigia BV *Archeologie & Cultuurhistorie* daarom geen nader archeologisch onderzoek en ziet geen bezwaar in de voortgang van de bouwplannen. Gezien het nooit volledig is uit te sluiten dat tijdens eventueel grondverzet een 'toevalsvondst' wordt gedaan, is het wenselijk de uitvoerder van dit grondwerk te wijzen op de plicht om hiervan zo spoedig mogelijk melding te doen bij de Minister van Onderwijs, Cultuur en Wetenschap.[1] In zeer uitzonderlijke gevallen kan de Minister, indien noodzakelijk, het werk voor enige tijd stilleggen zodat onderzoek verricht kan worden. Schade toegebracht door de vertraging zal naar redelijkheid worden vergoed (Monumentenwet 1988; Wamz artikel 53, 56-8).

[1] p/a Rijksdienst voor het Cultureel Erfgoed, Postbus 1600, 3800 BP Amersfoort (tel. 033 42 17 421).

Onderbouwing advies

1 Projectomgeving

1.1 Projectomgeving en plangebied

In opdracht van Eemland Wonen Baarn heeft Vestigia *Archeologie & Cultuurhistorie* een archeologisch bureauonderzoek uitgevoerd. De opdrachtgever is momenteel betrokken bij de renovatie van de Vogelbuurt te Baarn (*afbeelding 1*). Het nieuwbouwplan binnen de renovatie bestaat uit de bouw van 95 woningen. Een grootste deel van de woningen, aan de Lepelaarstraat (Blok B & C) en Reigerstraat (A & D+E) is reeds gesloopt; negen andere woningen gelegen aan de Kievietsstraat (Blok F) moeten nog worden gesloopt (*afbeelding 6*). De totale oppervlakte van het plangebied beslaat circa 1,0 ha. Op de nieuwbouwlocaties heeft dus in alle gevallen deels reeds bebouwing gestaan. De oude bebouwing is/was gefundeerd op staal en heeft een verstoring tot gevolg gehad van 60-80 cm –mv.[2] De nieuwbouw zal eveneens op staal worden gefundeerd, maar er worden ook palen geslagen. De palen zullen reiken tot 5,0 m –mv en de rest van de fundering zal van circa 1,0 m tot plaatselijk 2,0 m –mv worden uitgegraven.

1.2 Onderzoeksdoel en -methode

Het doel van het archeologisch vooronderzoek is vast te stellen of er in het plangebied sprake is van archeologische resten die door de bouwwerkzaamheden verstoord dreigen te worden en, zo ja, wat de waarde daarvan is in termen van beleving, fysieke en inhoudelijke kwaliteit. Vervolgens wordt er een gespecificeerde archeologische verwachting opgesteld, op basis waarvan een advies gegeven over een eventueel archeologisch vervolgtraject. Het onderzoek is uitgevoerd volgens de richtlijnen en normen van Kwaliteitsnorm Nederlandse Archeologie (KNA 3.1).[3]

Hiervoor zijn specifiek de volgende bronnen geraadpleegd:

- Tastbare tijd. Cultuurhistorische atlas van de provincie Utrecht (Blijdesteijn 2005).
- het Archeologisch Informatie Systeem op www.archis2.nl; d.d. 4 januari 2010;
- Historisch kaartmateriaal: Watwaswaar.nl
- voor de verstoringen: de opdrachtgever (dhr. A.M.S. van der Laan), constructeur (dhr. P. de Leeuw) en www.bodemloket.nl.

[2] Mondelinge mededeling dhr. A.M.S. van der Laan (opdrachtgever).
[3] Voor toelichting archeologisch proces zie *bijlage 2*.

2 Verwachtingsmodel

2.1 Landschappelijke context

Het plangebied bevindt zich op de overgang van een van de kleinere stuwwallen in het Midden-Nederlandse zandgebied, naar het westelijke deel van de Eemvallei (glaciaal bekken), op een hoogte van ca. 5 meter boven NAP.[4] De stuwwal van Baarn, die een maximale hoogte van 18 meter boven NAP bereikt, en het glaciale bekken zijn in het laatste deel van de voorlaatste ijstijd het Saalien (ca. 127.000-186.000 kalender jaren geleden), gevormd door het landijs.[5] Ronddom de stuwwal bevindt zich een zone waar dekzand aan het oppervlak ligt. Dit dekzand is tijdens de laatste koude periode van het Pleistoceen (het Weichselien – 115.000-10.000 jaar geleden) door de wind afgezet. Dit materiaal wordt gerekend tot het Laagpakket van Wierden (Formatie van Boxtel).[6]
De opwarming van het klimaat, die begon op de overgang van het Pleistoceen naar het Holoceen, zorgde voor een stijging van de zeespiegel, waardoor ten oosten van de stuwwal van Baarn een lagune ontstond in de Eemvallei. Door het gebrek aan sedimentaanvoer vanuit het achterland bleef de lagune onder invloed van de stijgende zeespiegel lang open[7]. Onder invloed van de hogere (grond)waterstand kon aan de randen van deze lagune veenvorming plaatsvinden (Basisveen, Formatie van Nieuwkoop[8]). Door een toenemende afsluiting van zee (door dichtslibbing van het zeegat van Bergen), verzoette de lagune (de zoetwateraanvoer door met name de Overijsselse Vecht ging overheersen) en kon deze zich uitbreiden ten koste van het veen.
Na het ontstaan van een open verbinding met de Waddenzee in de Middeleeuwen is het gebied direct ten oosten van het plangebied gaan verzouten (tot aan het moment van sluiting van de afsluitdijk) en heeft er afzetting van klei plaatsgevonden. Deze klei behoort tot het Laagpakket van Lelystad (Formatie van Naaldwijk).[9]
Het plangebied is op de geomorfologische kaart gekarteerd als bebouwing (*afbeelding 2*). De afbeelding geeft echter wel een duidelijk vermoeden dat het plangebied op dekzandafzettingen (zowel gordeldekzand-welvingen als verspoelde dekzanden) op de flank van de stuwwal van Baarn is gesitueerd. Het plangebied ligt dus op de overgang van de hoog gelegen gronden van de stuwwal en de laag gelegen gronden van de Eemvallei (dekzandvlakte vervlakt door veen en/of overstroming en getij-riviermondafzettingen). De situering van het plangebied op de flank van de stuwwal van Baarn blijkt ook uit het digitale hoogte bestand van Nederland (AHN).[10]
De in de directe omgeving voorkomende bodemtypen zijn gerelateerd aan de hoogteligging (*afbeelding 3*). Op de stuwwal van Baarn komen holtpodzolgronden voor en langs de flanken van de stuwwal (middel hoge zandgronden) komen hoge zwarte enkeerdgronden voor. Daar waar het zand van de stuwwal is gaan verstuiven zijn duinvaaggronden ontstaan. Op de laagste delen van de stuwwal komen lage enkeerdgronden, laarpodzolgronden, veldpodzolgronden en gooreerdgronden voor. De Eemvallei wordt gekenmerkt door het voorkomen van in meer of mindere mate venige en/of moerige gronden (weideveengronden en waardveengronden) en gronden waar slechts in beperkte mate sprake is geweest van bodemvorming (hier gelegen direct aan weerszijde van de Eem: drechtvaaggronden en nesvaaggronden).

---

[4] www.ahn.nl geraadpleegd op 16 maart 2010.
[5] Busschers *et al.* 2008.
[6] Schokker 2003, De Mulder *et al.* 2003.
[7] Zagwijn 1986.
[8] Weerts *et al.* 2003.
[9] Weerts *et al.* 2003.
[10] www.ahn.nl geraadpleegd op 16 maart 2010.

Het plangebied zelf is niet bodemkundig gekarteerd vanwege de bebouwing, maar op basis van de ligging ten opzichte van de stuwwal en het daarmee samenhangende kwelwater vanuit de stuwwal, kunnen natte zandgronden (hydropodzolgronden en hydro-eerdgronden) al dan niet met een opgebrachte bovengrond worden verwacht; lage enkeerdgronden, laarpodzolgronden, en gooreerdgronden.[11]
Op basis van de geologie, geomorfologie en bodemopbouw kan geconcludeerd worden dat het plangebied op de overgang van middelhoge naar lage zandgronden is gesitueerd met relatief natte zandgronden. Deze zandgronden zijn sinds de Karolingische tijd (Vroege Middeleeuwen, ca. 750-900 jaar geleden) in gebruik genomen. Het plangebied was in de perioden ervoor voor bewoning en bewerking waarschijnlijk te nat. Wanneer het plangebied gesitueerd is op lage enkeerdgronden heeft het een hogere archeologische verwachting dan wanneer het plangebied is gesitueerd op gooreerdgronden.

2.2 Archeologie

Voor de archeologische verwachting is Indicatieve Kaart van Archeologische Waarden (IKAW 3.0) en de Cultuurhistorische HoofdStructuur van de Provincie Utrecht geraadpleegd.[12] Op beide kaarten ligt het plangebied in een zone die niet is gekarteerd. Dit komt door de ligging binnen de bebouwde kom van Baarn. In de omgeving van het plangebied liggen zowel zones met lage, middelhoge als hoge verwachting. Over de verwachting binnen het plangebied is dus weinig te zeggen op basis van deze archeologische verwachtingskaarten.
In de directe omgeving van het plangebied zijn geen archeologische monumenten of waarnemingen gedocumenteerd (*afbeelding 4*). Op een dekzandrug ten noordwesten van het plangebied is een flink aantal vuursteenvondsten gedaan, welke worden gedateerd in het Mesolithicum (*bijlage 3*).
De overige vondsten in de omgeving betreffen alle vondsten uit de Late Middeleeuwen, met een concentratie in de omgeving van de oude kern van Baarn (*bijlage 3*); het plangebied bevindt zich niet in deze kern. Ook historische kaarten zover terug als 1720 (Ottens) bevatten geen aanwijzing voor bewoning in het plangebied in de Middeleeuwen en Nieuwe tijd.[13] In de Grote Historische Atlas van Nederland (1839-1859) is weergegeven dat het plangebied in deze periode onbebouwd en onbestraat was; het bestond grotendeels uit bos en deels mogelijk uit een landbouwland (*afbeelding 5*). Pas op de iets later vervaardigde Topgrafische Kaart (1855) wordt voor het eerst bebouwing binnen het plangebied weergegeven, al betreft het alleen enkele gebouwen aan de meest noordelijke rand, waar nu de Wijlenkamplaan ligt. Binnen het plangebied ten zuiden van de bebouwing enkele straten (zonder bebouwing) aangegeven in een patroon dat nu niet meer bestaat. Op het Militaire Bonneblad van 1900 is de situatie vergelijkbaar, er bevindt zich nu alleen een hele rij huizen aan de noordzijde van de Wijlenkamplaan; de rest van plangebied is nog steeds onbebouwd. De huizen van de Vogelbuurt zijn aangelegd in de jaren ’50 en ’60 van de vorige eeuw; dit wordt bevestigd door de kaarten uit deze periode waarop het plangebied (behalve de Wijlenkamplaan) begin jaren ’50 nog geheel onbebouwd is, maar begin jaren ’60 geheel is bebouwd volgens het huidige stratenplan.[14] Het stratenplan binnen het plangebied ten zuiden van de Wijlenkampweg is bij de aanleg van de Vogelbuurt volledig op de schop gegaan.

[11] Bakker/Schelling 1989.
[12] http://geo.provincie-utrecht.nl/publiek/cultuurhistorie/index.html; www.archis2.nl.
[13] www.archiefeemland.nl.
[14] www.watwaswaar.nl.

2.3 Cultuurhistorie

Baarn is ontstaan als nederzetting in de twaalfde eeuw mede dankzij een toename in de bevolkingsaantallen. De bestaande dorpen werden te groot om in hun eigen behoeften te kunnen voorzien, wat de stichting van nieuwe nederzettingen met voldoende landbouw- en weidegronden noodzakelijk maakte.
De oorspronkelijke nederzetting bestond uit maximaal twintig boerderijen in de omgeving van de huidige Leestraat.[15] Omstreeks 1350 verleende de bisschop van Utrecht het dorp Baarn en haar inwoners stadsrechten. Het recht van poorterij heeft Baarn nooit gekregen. De stad heeft dan ook nooit de beschikking gehad over een muur of andere vorm van omwalling. In de eerste helft van de veertiende eeuw wordt de Pauluskerk gebouwd, nabij de Brink. Als gevolg hiervan verplaatst de kern van de stad zich in deze richting.[16]
In de Gouden Eeuw (1600-1672) is de landelijke ligging van Baarn aantrekkelijk voor de rijke burgerij. Zij vindt in de omgeving van het dorp een geschikte plaats voor de bouw van haar zomerverblijven en jachthuizen. Twee voorbeelden van dergelijke landgoederen zijn het 'lustslot' Soestdijk en de hofstede 'De Eult' (in de nabijheid van het plangebied).[17]
In de negentiende eeuw, na de aanleg van de spoorlijn Amsterdam – Amersfoort (1874), neemt de bereikbaarheid en - daarmee ook de aantrekkingskracht - van Baarn toe. Een groeiend aantal rijke burgers (grotendeels afkomstig uit Amsterdam) laat grote villa's bouwen op ruime, groene kavels. Baarn wordt hiermee het eerste villadorp in Nederland, al spoedig gevolgd door bijvoorbeeld Bilthoven.[18] Een voorbeeld van een dergelijke villa (in de nabijheid van het plangebied) was het landhuis 'Peking' dat in 1791 gebouwd werd door de steenrijke Amsterdamse koopman Reinhard Scheerenberg.
Na de Tweede Wereldoorlog moeten op diverse kavels de villa's plaatsmaken voor onder andere flatgebouwen en bungalows. Ook aan de randen van steden en dorpen worden grote uitbreidingen gerealiseerd. In het plangebied de Vogelbuurt aan de rand van het toenmalige Baarn, waar het grondgebruik tot de jaren zestig van de vorige eeuw bestond uit bos- en bouwland (zoals blijkt uit historische kaarten), worden tussen 1950 en 1960 merendeels zogenaamde duplexwoningen gebouwd.[19] De wijk is hierdoor een typisch voorbeeld van de naoorlogse wederopbouw. Het groene karakter (met hoogopstaande bomen) van de wijk wordt mede bepaald door de ligging van het kerkhof, net buiten het plangebied, dat een 'groen lint' vormt langs de Lepelaarstraat.

2.4 Veldbezoek

Tijdens het veldbezoek is vastgesteld dat in het gedeelte van het plangebied waar de huizen reeds zijn gesloopt de bodem is vergraven van 0,5 tot 1,0 m –mv (*afbeelding 6; figuur1*). Ook is vastgesteld dat slecht sprake van een zwak ontwikkeld bodemprofiel (AC), te weten: een dunne A-horizont van circa 10 cm, met direct hieronder de onveranderde C-horizont (*figuur 1*). De bodem kan worden gekwalificeerd als een vaaggrond. Mogelijk is deze bodem van nature aanwezig, zoals ten westen van het plangebied het geval is. Het is echter ook zeer goed mogelijk dat de bodem een recente antropogene oorsprong heeft; niet ondenkbaar is bijvoorbeeld dat het terrein voor de bouw in de jaren '50 en '70 is afgegraven/vergraven en dat hierdoor de oorspronkelijke bodem is verwijderd.

---

[15] Website Historische Kring Baerne: www.historischekringbaerne.nl (geraadpleegd op 4 maart 2010).
[16] Website Gemeente Baarn: www.baarn.nl (geraadpleegd op 4 maart 2010).
[17] Blijdenstijn 2005.
[18] Blijdenstijn 2005.
[19] Kadaster 1832 en Bonnebladen via: www.watwaswaar.nl (geraadpleegd op 4 maart 2010).

Door sloopwerkzaamheden in 'blok A t/m E' is de bodem dus zeker enkele decimeters tot bijna een meter in de C-horizont afgegraven, maar ook voor 'blok F' geld dat de oude funderingen de C-horizont tot circa 50 cm diepte moeten hebben verstoord (*afbeelding 6*).

2.5 Gespecificeerde archeologische verwachting

Op bodem-, geomorfologische kaarten en archeologische verwachtingskaarten is het plangebied niet gekarteerd. Extrapolatie van de kaartgegevens is lastig, omdat het plangebied mogelijk in een 'overgangszone' op genoemde kaarten valt. Op basis van het bureauonderzoek is het dus niet met zekerheid vast te stellen welke situatie kan worden aangetroffen. In de directe omgeving van het plangebied zijn geen vondsten bekend welke een directe aanwijzing vormen voor de verwachting binnen het plangebied.
Het veldbezoek heeft echter uitgewezen dat zich binnen het plangebied zeer beperkte ontwikkelde bodem bevindt: vaaggrond. Een dergelijke bodem heeft een lage archeologische verwachting. Hiernaast is ook geconstateerd dat door de huidige bebouwing en de sloopwerkzaamheden een groot deel van het plangebied tot ruim in de C-horizont hebben verstoord. Hierdoor zijn met aan zekerheid waarschijnlijkheid eventueel aanwezige vondst- en sporenniveaus ter plaatse opgeruimd.
De kans dat zich binnen het plangebied in situ indicatoren bevinden wordt zeer gering geacht. De verwachting op basis van het bureauonderzoek en veldbezoek is daarom laag.

Literatuur

Bakker, H. de/J. Schelling, 1966: *Systeem van bodemclassificatie voor Nederland: De hogere niveaus*. Wageningen (Center for Agricultural Publications and Documentation).

Blijdesteijn, R., 2005: *Tastbare tijd. Cultuurhistorische atlas van de provincie Utrecht*, Amsterdam.

Busschers, F.S./R.T. Van Balen/K.M. Cohen/C. Kasse/H.J.T. Weerts/J. Wallinga/F.P.M. Bunnik, 2008: *Response of the Rhine-Meuse fluvial system to Saalian ice-sheet dynamics, Boreas*, 37-3, 377-398.

Mulder, E.F.J. de/M.C. Geluk/I.L. Ritsema/W.E. Westerhoff/Th.E. Wong, 2003: *De ondergrond van Nederland*, Groningen/Houten.

Schokker, J., 2003: *Patterns and processes in a Pleistocene fluvio-aeolian environment. Roer Valley Graben, south-eastern Netherlands*, Utrecht (Nederlandse Geografische Studies 314).

Weerts, H.J.T./P. Cleveringa/J.H.J. Ebbing/F.D. De Lang/W.E. Westerhoff, 2003: *De lithostratigrafische indeling van Nederland – Formaties uit het Tertiair en Kwartair*, Utrecht (TNO-rapport NITG 03-051-A)

Zagwijn, W.H., 1986: *Geologie van Nederland. Nederland in het Holoceen*, Haarlem (Rijks Geologische Dienst).

Atlassen

- Wolters-Noordhoff Atlasproducties, 1990: Grote historische atlas van Nederland (1:50.000); 3 Oost-Nederland 1830-1855, Groningen.
- Wolters-Noordhoff Atlasproducties, 1997: Grote topografische atlas van Nederland (1:50.000); 3 Oost-Nederland, Groningen.

Digitale bronnen

- Archeologisch Informatiesysteem (Archis): http://archis2.archis.nl/archisii/html/index.html.
- Actueel Hoogtebestand Nederland (AHN): www.ahn.nl.
- Archief Eemland: www.archiefeemland.nl.
- Historische kaarten: www.watwaswaar.nl.
- Website gemeente Baarn: www.baarn.nl.
- Website Historische Kring Baerne: www.historischekringbaerne.nl.

Afbeeldingen en bijlagen

Afbeelding 1: Ligging plangebied
Afbeelding 2: Geomorfologische kaart
Afbeelding 3: Bodemkaart
Afbeelding 4: Indicatieve kaart van archeologische waarden
Afbeelding 5: Grote Historische Atlas (1839-1859)
Afbeelding 6: Bestemming en veldbezoek

Bijlage 1: Overzicht van archeologische en geologische perioden
Bijlage 2: Toelichting Bureauonderzoek en Inventariserend Veldonderzoek
Bijlage 3: Uitdraai Archisgegevens

1793 Vogelbuurt Baarn, gemeente Baarn

Opdrachtgever: Eemland Wonen Baarn

AFBEELDING 1
LIGGING PLANGEBIED

TOPOGRAFISCHE KAART VAN NEDERLAND
SCHAAL 1:25.000

LEGENDA

- Plangebied Vogelbuurt
- Grasland
- Bos
- Akkerland
- Heide / open natuur
- Water
- Hoofdwegen
- Overige wegen / paden
- Bebouwing

Vestiges of the past
Sporen uit het verleden
VESTIGIA
Archeologie & Cultuurhistorie

MAART 2010 / 1793 / RQ

1793 Vogelbuurt Baarn, gemeente Baarn

Opdrachtgever: Eemland Wonen Baarn

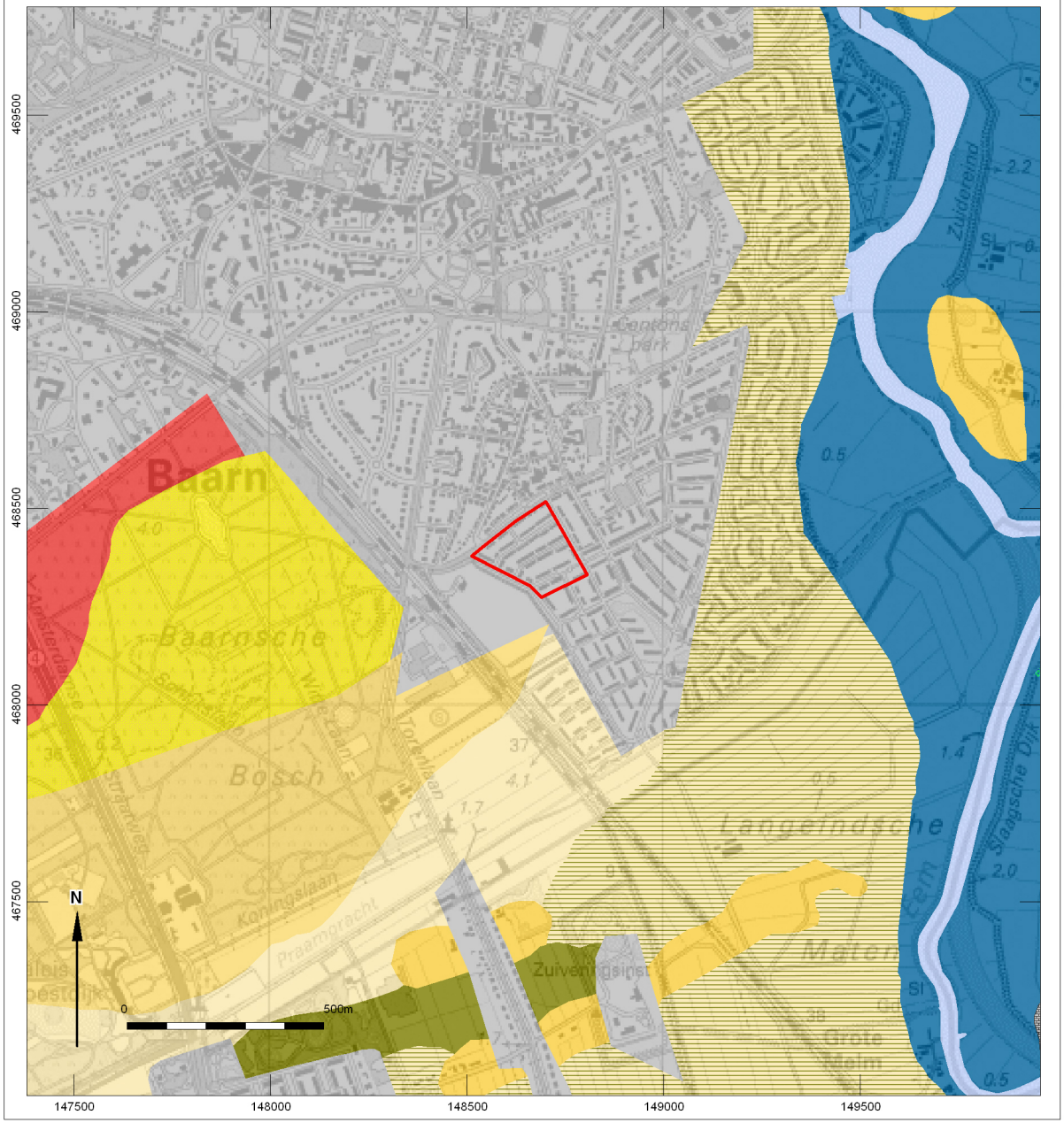

AFBEELDING 2
GEOLOGISCHE KAART

ONDERGROND: TOPOGRAFISCHE KAART VAN NEDERLAND SCHAAL 1:25.000

LEGENDA

- Plangebied Vogelbuurt
- Bebouwing
- Water
- Hoge stuwwal
- Lage landduinen met bijbehorende vlakten en laagten
- Gordeldekzand-welvingen al dan niet bedekt met oud-bouwlanddek
- Vlakte van ten dele verspoelde dekzanden
- Dekzandvlakte vervlakt door veen en/of overstromingsmateriaal
- Dekzandrug al dan niet met oud-bouwlanddek
- Dalvormige laagte zonder veen
- Vlakte van getij-riviermondafzettingen

Vestiges of the past
Sporen uit het verleden
VESTIGIA
Archeologie & Cultuurhistorie

MAART 2010 / 1793 / RQ

1793 Vogelbuurt Baarn, gemeente Baarn

Opdrachtgever: Eemland Wonen Baarn

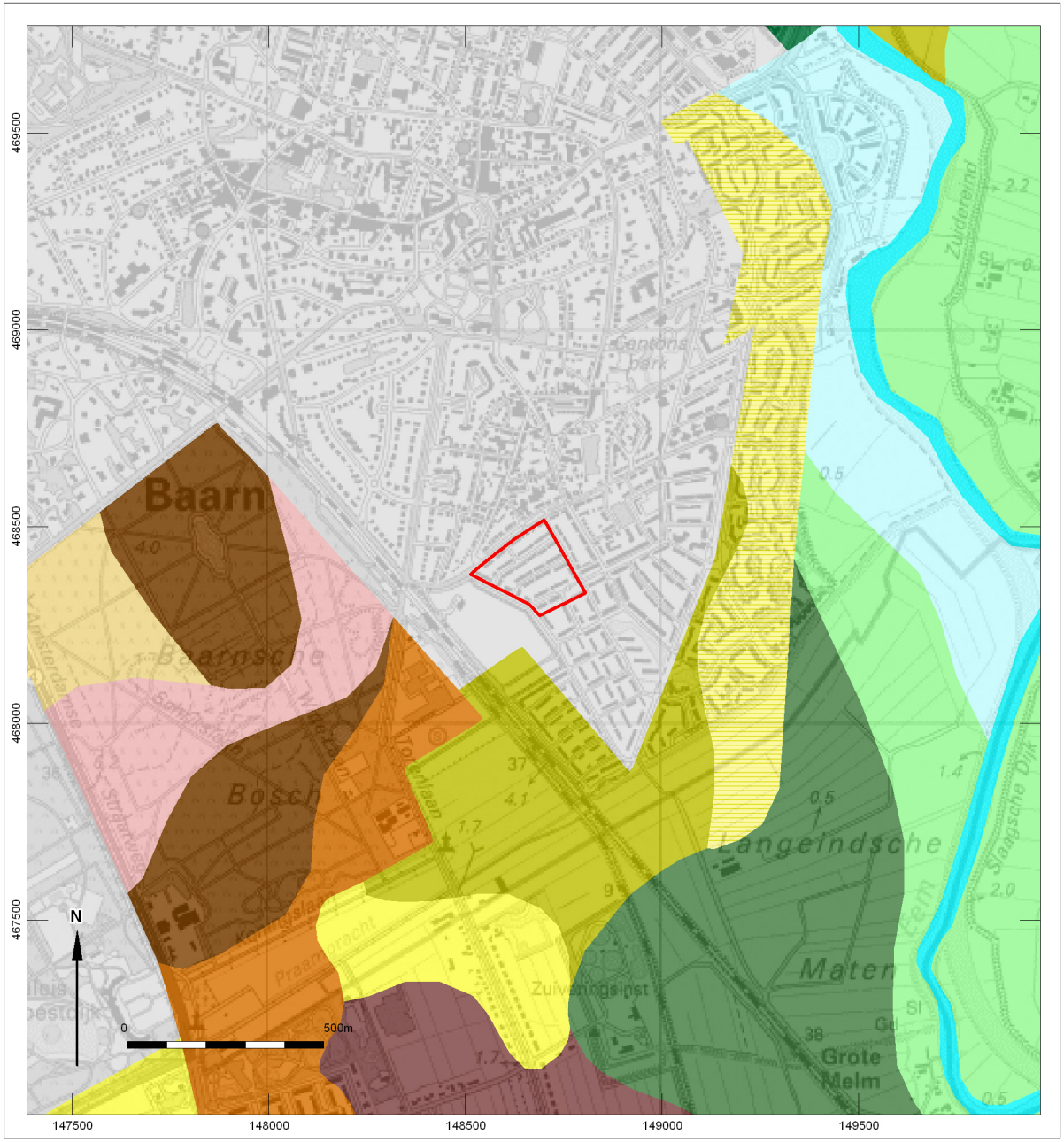

AFBEELDING 3
BODEMKAART

ONDERGROND TOPOGRAFISCHE KAART VAN NEDERLAND
SCHAAL 1:25.000

LEGENDA

- Plangebied Vogelbuurt
- Bebouwing
- Water
- Holtpodzolgronden; grof zand
- Duinvaaggronden; grof zand
- Hoge zwarte enkeerdgronden; grof zand & zwak tot matig siltig fijn zand
- Lage enkeerdgronden; zwak tot matig siltig fijn zand
- Laardpodzolgronden; lzwak tot matig siltig fijn zand
- Gooreerdgronden; zwak tot matig siltig fijn zand
- Veldpodzolgronden; zwak tot matig siltig fijn zand
- Weideveengronden op zand, beginnend ondieper dan 120 cm
- Weideveengronden op zeggeveen, rietzeggeveen of (mesotroof) broekveen
- Waardveengronden op zeggeveen, rietzeggeveen of (mesotroof) broekveen
- Kalkarme drechtvaaggronden; zware klei, profielverloop 1
- Kalkarme nesvaaggronden; klei

Vestiges of the past
Sporen uit het verleden
VESTIGIA
Archeologie & Cultuurhistorie

MAART 2010 / 1793 / RQ

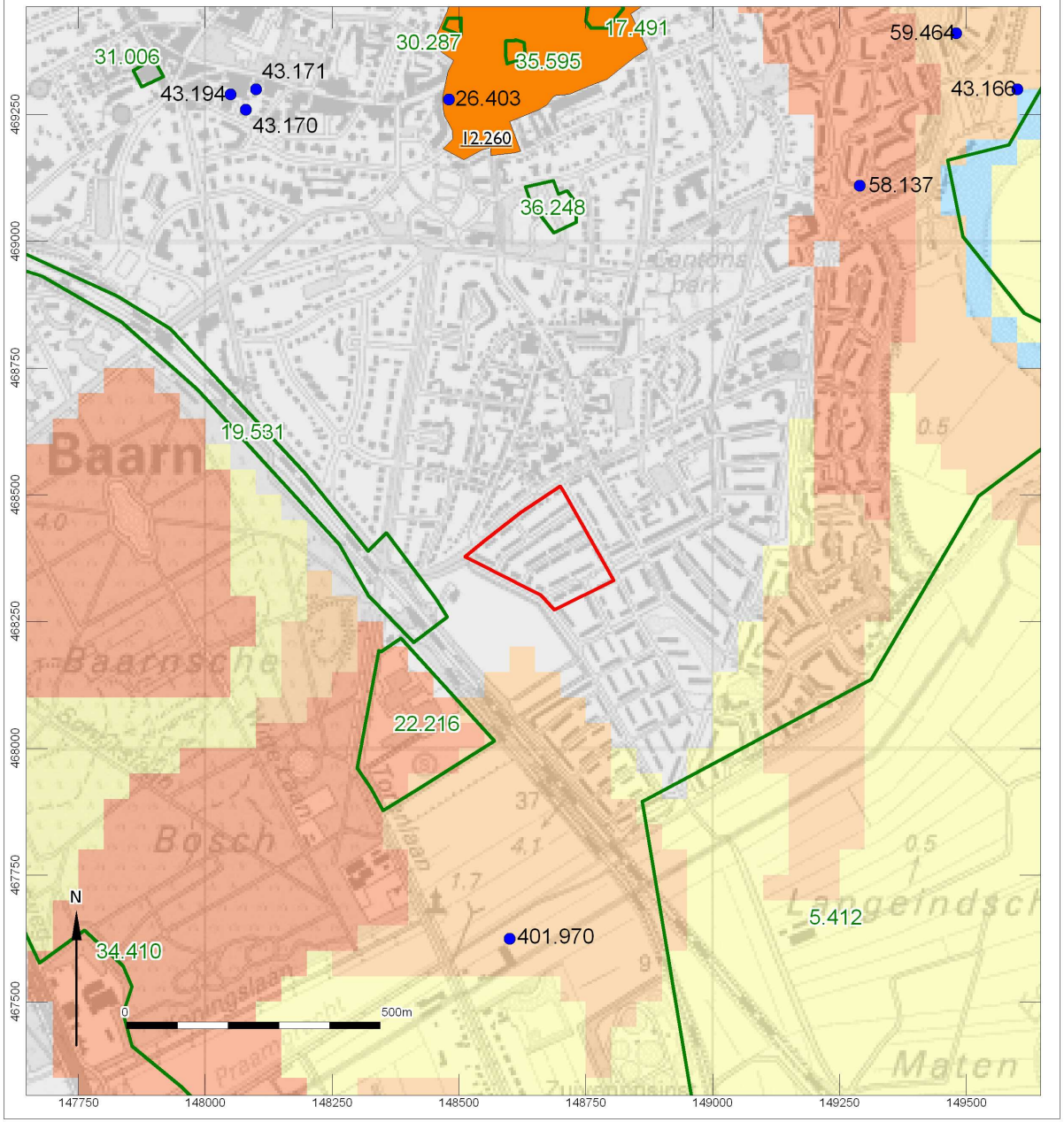

AFBEELDING 4

INDICATIEVE KAART VAN ARCHEOLOGISCHE WAARDEN, MONUMENTEN EN WAARNEMINGEN

ONDERGROND TOPOGRAFISCHE KAART VAN NEDERLAND SCHAAL 1:25.000

LEGENDA

Plangebied Vogelbuurt

IKAW (Versie 3.0)

- Archeologisch hoge verwachtingswaarde
- Archeologisch middelhoge verwachtingswaarde
- Archeologisch lage verwachtingswaarde
- Niet gekarteerd / Bebouwing

AMK-terreinen met nummer

- Monument van hoge archeologische waarde

ARCHIS

- Archiswaarneming met nummer
- Archeologisch onderzoek met nummer

Vestiges of the past Sporen uit het verleden

VESTIGIA Archeologie & Cultuurhistorie

MAART 2010 / 1793 / RQ / EL

1793 Vogelbuurt Baarn, gemeente Baarn

Opdrachtgever: Eemland Wonen Baarn

AFBEELDING 5
BESTEMMING EN VELDBEZOEK

(ONDERGROND: GBKN)

LEGENDA

☆ Plangebied Vogelbuurt

Vestiges of the past
Sporen uit het verleden
VESTIGIA
Archeologie & Cultuurhistorie

MAART 2010 / 1793 / EL

1793 Vogelbuurt Baarn, gemeente Baarn

Opdrachtgever: Eemland Wonen Baarn

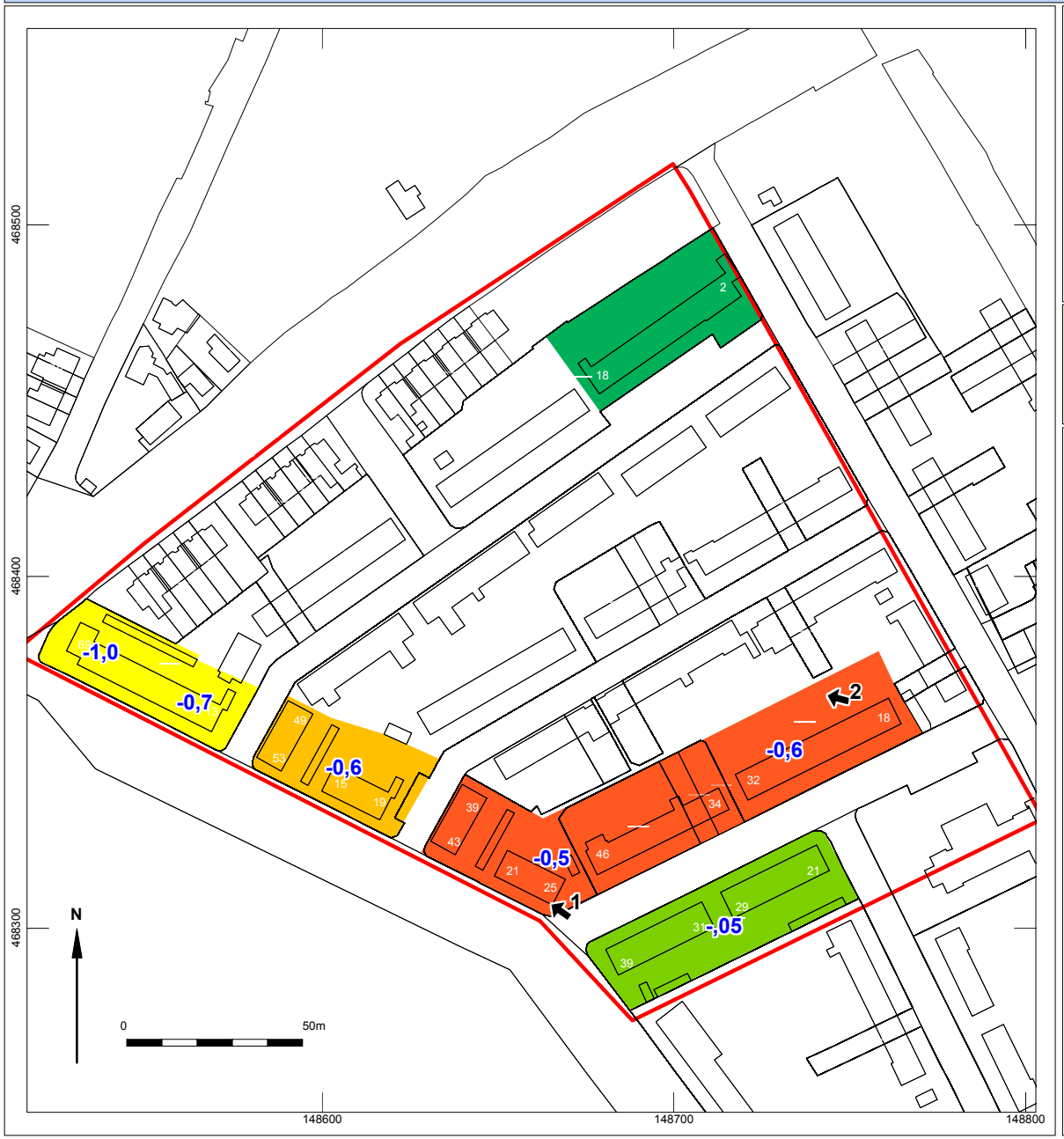

AFBEELDING 6
BESTEMMING EN VELDBEZOEK

(ONDERGROND: GBKN)

LEGENDA

- Plangebied Vogelbuurt
- Blok A
- Blok B
- Blok C
- Blok D+E
- Blok F
- -0,5 Diepte ontgraving (m -mv)
- Locatie en richting foto (incl. nr.)

Vestiges of the past
Sporen uit het verleden
VESTIGIA
Archeologie & Cultuurhistorie

MAART 2010 / 1793 / EL

Bijlage 1 Overzicht archeologische en geologische perioden

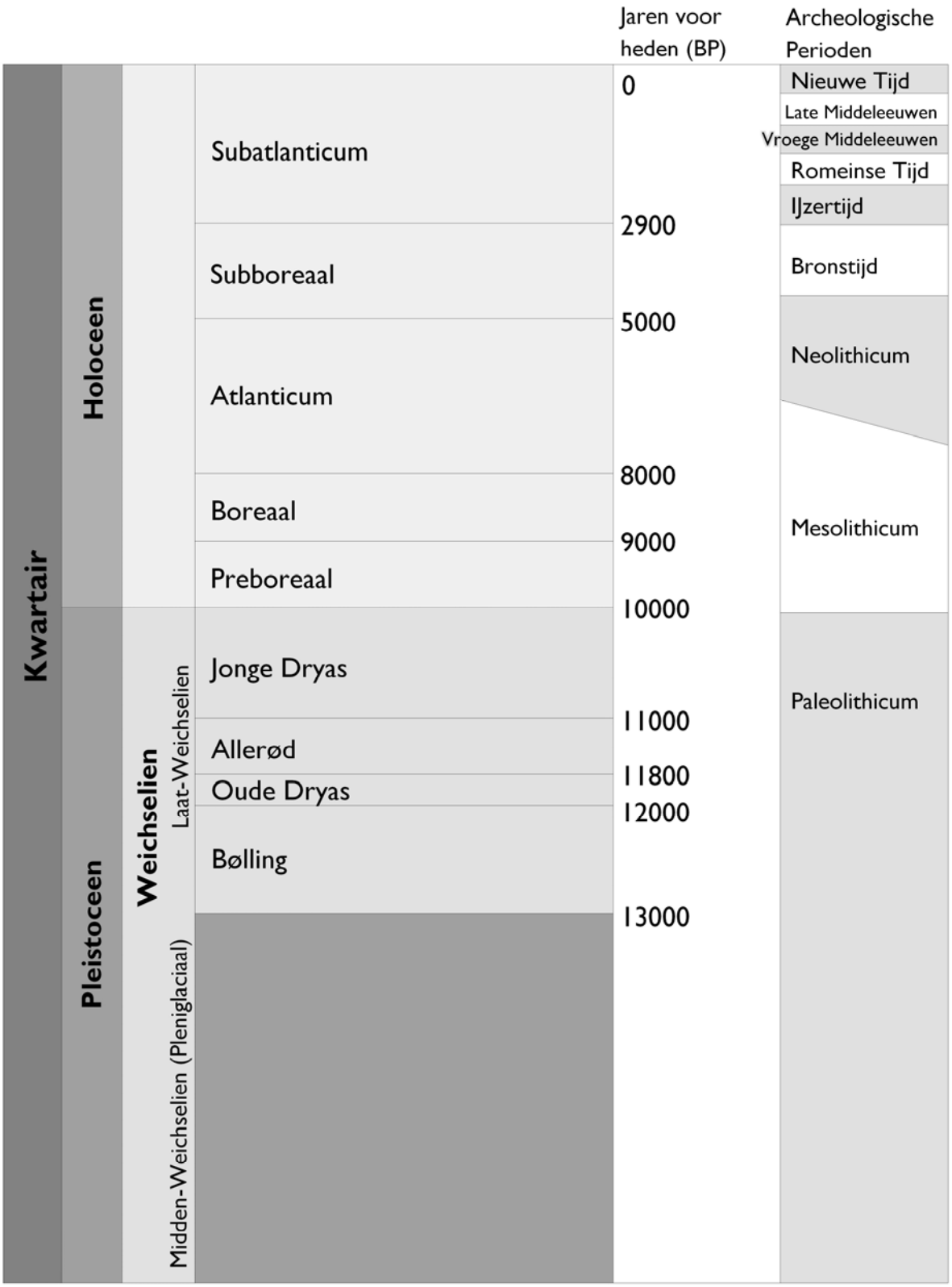

Periode	Van - tot
Vroeg-Paleolithicum Midden-Paleolithicum Laat-Paleolithicum	tot 300.000 voor Chr. 300.000-35.000 voor Chr. 35.000-8800 voor Chr.
Vroeg-Mesolithicum Midden-Mesolithicum Laat-Mesolithicum	88.00-7100 voor Chr. 7100-6450 voor Chr. 6450-4900 voor Chr.
Vroeg-Neolithicum Midden-Neolithicum Laat-Neolithicum	5300-4200 voor Chr. 4200-2850 voor Chr. 2850-2000 voor Chr.
Vroege Bronstijd Midden-Bronstijd Late Bronstijd	2000-1800 voor Chr. 1800-1100 voor Chr. 1100-800 voor Chr.
Vroege IJzertijd Midden-IJzertijd Late IJzertijd	800-500 voor Chr. 500-250 voor Chr. 250-12 voor Chr.
Vroeg-Romeinse Tijd Midden-Romeinse Tijd Laat-Romeinse Tijd	12 voor-70 na Chr. 70-270 na Chr. 270-450 na Chr.
Vroege Middeleeuwen Late Middeleeuwen	450-1050 na Chr. 1050-1500 na Chr.
Nieuwe Tijd A Nieuwe Tijd B Nieuwe Tijd C	1500- 1650 na Chr. 1650-1850 na Chr. 1850-1950 na Chr.

Bijlage 2: Toelichting archeologisch proces

Bureauonderzoek

(KNA 3.2 Deel II Protocol 4002)

Het doel van een bureauonderzoek is het verwerven van informatie, aan de hand van bestaande bronnen, over bekende of verwachte archeologische waarden, binnen een omschreven gebied. Het resultaat is een standaardrapport met een gespecificeerde archeologische verwachting, op basis waarvan een beslissing genomen kan worden ten aanzien van (eventueel) vervolgonderzoek.

Het rapport bevat, waar mogelijk, gegevens over aan- of afwezigheid, aard, omvang, ouderdom, gaafheid, conservering en (relatieve) kwaliteit van archeologische waarden en aardwetenschappelijke eigenschappen (LS02 t/m LS04). Afhankelijk van de omvang van de toekomstige (planologische) ingreep en werkzaamheden, de aard van de aanleiding tot het bureauonderzoek en de vraagstelling (LS01), zullen aanvullende gegevens moeten worden verzameld. Hierbij blijft de doelstelling van het bureauonderzoek (het komen tot een gespecificeerde verwachting) overeind (LS05). Ten aanzien van archeologisch onderzoek in de bebouwde omgeving kunnen ondergrondse bouwhistorische waarden aangetast worden. Het is daarom wenselijk om ook in het archeologisch bureauonderzoek aandacht te schenken aan de bebouwde omgeving en het voorkomen van ondergrondse bouwhistorische waarden, en zo een gespecificeerde verwachting op te stellen op basis van alle cultuurhistorische waarden in het onderzoeksgebied. Vervolgens wordt het rapport opgesteld (LS06) en de gegevens aangeleverd bij Archis, waarna het proces kan worden afgesloten. Daarnaast dient de digitale documentatie binnen twee jaar na afronding van het standaardrapport overgedragen te worden aan het e-Depot (www.edna.nl) (DS05).

Het bureauonderzoek geldt als onderbouwing voor het door Vestigia BV *Archeologie & Cultuurhistorie* opgestelde advies. Dit advies gaat nader in op de eventuele risico's en benodigde vervolgstappen bij de verdere ruimtelijke ontwikkeling. Uit het advies kan volgen dat het archeologische verwachtingsmodel nader in het veld getoetst dient te worden. Dit kan door middel van een Inventariserend Veldonderzoek Overig (booronderzoek) en/of een Inventariserend Proefsleuvenonderzoek. Dit veldonderzoek leidt of tot vrijgave van het onderzoeksgebied of tot een advies voor behoud van de vindplaats en indien niet mogelijk nader archeologisch onderzoek. Indien fysiek behoud niet mogelijk is, dient een opgraving of archeologische begeleiding uitgevoerd te worden.

Voor een Inventariserend Veldonderzoek Overig is een Plan van Aanpak vereist, dat 10 dagen van te voren ter inzage dient te liggen bij de Rijksdienst voor het Cultureel Erfgoed. Voor de andere typen archeologisch onderzoek dient eerst een Programma van Eisen opgesteld te worden. Dit Programma van Eisen dient goedgekeurd te worden door het bevoegd gezag (meestal de betreffende gemeente). Vestigia is bevoegd om het gehele archeologische proces te doorlopen.

Het is aan het bevoegd gezag om uiteindelijk te beslissen of na het bureauonderzoek nog andere archeologische werkzaamheden verricht dienen te worden. Het advies uitgebracht door Vestigia kan daarbij een belangrijke rol spelen en als zodanig ingebracht worden bij bestemmingsplanontwerpen of –wijzigingen en aanvragen voor bouwvergunningen. Indien gewenst, draagt Vestigia zorg voor een adequate afstemming van de resultaten met de betrokken gemeentelijke afdelingen. Op deze wijze wordt voorkomen dat in een later stadium discussie ontstaat over de gemaakte analyses.

Inventariserend Veldonderzoek

(KNA 3.2 Deel II Protocol 4003)

Het doel van inventariserend veldonderzoek (IVO) is het aanvullen en toetsen van de gespecificeerde archeologische verwachting door middel van waarnemingen in het veld, waarbij (extra) informatie wordt verkregen over bekende en/of verwachte archeologische waarden binnen een onderzoeksgebied. Dit omvat de aan- of afwezigheid, de aard, de omvang, de datering, de gaafheid, de conservering en de inhoudelijke kwaliteit van de archeologische waarden. Het resultaat van een IVO is een rapport met een waardering en een inhoudelijk (selectie-)advies (buiten normen van tijd en geld), aan de hand waarvan een beleidsbeslissing (meestal een selectiebesluit) genomen kan worden (SP02, VS02 t/m VS07, DS01 t/m DS05). Dit betekent dat de veldactiviteiten uitgevoerd worden tot het niveau waarop deze beslissing gefundeerd genomen kan worden.

Vestigia brengt naar aanleiding van het veldonderzoek een gespecificeerd advies uit, op basis waarvan het bevoegd gezag een besluit kan nemen over de wijziging in het bestemmingsplan van het onderzoeksgebied en eventueel nog te nemen vervolgstappen in het onderzoek.

Bij het IVO kan een onderscheid aangebracht worden in een verkennende, karterende en waarderende fase: **De verkennende fase** heeft tot doel inzicht te krijgen in de gaafheid van vormeenheden van het landschap, voor zover deze van invloed zijn op de locatiekeuze in het verleden. Het doel is kansarme zones uit te sluiten en kansrijke zones te selecteren voor de volgende fasen van onderzoek. **De karterende fase** heeft tot doel het onderzoeksterrein systematisch te onderzoeken op de aanwezigheid van vondsten en/of sporen. **De waarderende fase** heeft tot doel het waarnemingsnet te verdichten om de aard, omvang, datering, gaafheid, conservering en inhoudelijke kwaliteit van de archeologische resten vast te stellen.

Cruciaal voor de uitvoering van het IVO is de keuze voor een bepaalde onderzoeksmethode, waarmee de gespecificeerde archeologische verwachting, gesteld in het bureauonderzoeksrapport getoetst kan worden in het veld. Dit dient in een Plan van Aanpak duidelijk gemaakt te worden (VS01, SP01). Als eisen gelden een verantwoording van alle gebruikte informatie, waarop de keuze gebaseerd wordt en een beschrijving van de veronderstelde kenmerken van de verwachte archeologische vindplaatsen m.b.t. diepteligging, omvang, archeologische indicatoren, ruimtelijke verdelingen binnen de vindplaats, artefacten. Boor- en proefsleuvenonderzoek zijn op dit moment de enige karterende methoden voor het opsporen van (niet-zichtbare) sites buiten de historische kern die breed inzetbaar zijn. Andere prospectietechnieken zijn alleen in specifieke omstandigheden toepasbaar (bv. grondradar). Daarnaast kan de oppervlaktekartering een bijzonder waardevolle aanvulling zijn op een boor- of proefsleuvenonderzoek, met name daar waar (plaatselijk) sprake is van het aanploegen van vondstlagen of de aanwezigheid van molshopen en geschoonde sloten. Booronderzoek is een geschikte prospectietechniek voor het opsporen van sites die zich kenmerken door een archeologische laag of een vondststrooiing met een voldoende hoge dichtheid. Indien een op te sporen site zich kenmerkt door een lage vondstdichtheid (< 40 vondsten/m²) is booronderzoek minder geschikt en kan een proefsleuvenonderzoek een betere methode zijn. Voor details naar verschillende boormethoden wordt verwezen naar de KNA Leidraad Inventariserend Veldonderzoek deel Karterend booronderzoek.

Vestigia BV Archeologie & Cultuurhistorie is bevoegd tot het doen van alle fasen van booronderzoek. Ten aanzien van de rapportage en aanleveringseisen tot deponering gelden dezelfde eisen als bij een bureauonderzoek met het verschil dat eventueel vondstmateriaal (vondsten, monsters) binnen twee jaar na afronding van het veldwerk conform de eisen van het depot bij het aangewezen depot wordt aangeleverd (DS01 t/m DS05).

Bijlage 3: Uitdraai archeologische onderzoeksmeldingen, monumenten en waarnemingen

Uitgebreide Rapportage Monumenten

Monumentnr:	12260	**Oppervlakte:**	129.831 m2
CMA-nr:	32A - 067		
Status:	Terrein van hoge archeologische waarde		
Toponiem:	CENTRUM		
Plaats:	Baarn		
Gemeente:	Baarn		
Provincie:	Utrecht		
Coördinaten:	148676 / 469402		
Terreinbeheerder:	Niet van toepassing		

Complexen

Complextype	Begindatering	Einddatering
Nederzetting, onbepaald	Middeleeuwen laat	Nieuwe tijd

Beschrijving

Baarn ligt op de overgang dekzandgebied/komgebied, aan de rand van de Gelderse Vallei, dicht bij de stuwwal. Dorpskern. Op basis van archeologisch onderzoek is vastgesteld dat de begrenzing van dit attentiegebied zich mogelijk verder uitstrekt in de richting van waarneming 43194. Nader onderzoek zou dit uit moeten wijzen.

Documentatie

Type: Kaart
Beheerder: Rijksdienst voor het Oudheidkundig Bodemonderzoek
Toelichting: 1:25 000. Topkaart met aanduiding terrein.

Type: Verslag
Beheerder: Rijksdienst voor het Oudheidkundig Bodemonderzoek
Toelichting: stadskernarcheologie in baarn

Type: Verslag
Beheerder: Onbekend
Toelichting: stadskern archeologie in baarn

Literatuur

- 1989 , in: Historische Atlas Utrecht. Chromotopografische Kaart des Rijks 1:25.000 (No. 407).
- 1990 , in: Grote Historische Atlas van Nederland. 1:50.000. I West-Nederland 1839-1859 (p. 48).

Uitgebreide Rapportage Waarnemingen

Waarnemingsnr:	26403	**Vondstmelding:**	
Objectcode:	32AN-17	**Extern nr:**	
Coördinaten:	148480 / 469280	**Onderzoeksmelding:**	
Toponiem:	NH KERK ; PAULUSKERK		
Plaats:	Baarn		
Gemeente:	Baarn		
Provincie:	Utrecht		
Vinder/datum:	Particulier / 1975		
Invoerder/datum:	Particulier / 1981		
Beschrijver/datum:	Particulier / 01-9999		
Verwerving:	Archeologisch: opgraving	**Geomorfologie:**	Onbekend
Grondgebruik:	Bebouwing/erf/weg/kerkhof	**NAP maaiveld:**	

Beschrijving

Bescheiden onderzoekjes aan de Pauluskerk te Baarn, uitgevoerd door de His-torische Kring "Baerne" (eind 1975). 3 kleine putjes werden langs de buitenmuren van het westelijk gedeelte van de kerk gegraven.Het onderzoek diende om de theorieen over debouwgeschiedenis, voorlopig geschetst door Hr.J.Roest (medewerker RDMZ) nadiens bouwhistorisch onderzoek eerder dat jaar, te toetsen.In het typescript opgravingsrapportje van de Kring is tevens voor dezevoorlopige bouwgeschiedenis een plaats ingeruimd (zie doc). Rapportje bevatkaarten van de situatie, foto's van het vrijgelegde muurwerk in de 3 puttenen tekeningen van skeletresten en het -halve- doopvont.Over dit doopvont valt nog te melden dat dit nieuw gevonden fragment buitende westgevel, 25 cm -maaiveld, werd gevonden. Het completeerde het in 1888eveneens voor de W-gevel gevonden gedeelte.

Waarschijnlijk gesticht vóór 1400.

Vondsten

Complex:	Kerk	**Cultuur:**	Niet van toepassing
Aantal:	9999	**Toestand:**	Fragment
Materiaal:	Keramiek		
Code algemeen:	Aardewerk, gedraaid	**Begindatering:**	Middeleeuwen laat B: 1250 - 1500 nC
Code specifiek:	geglazuurd	**Einddatering:**	Nieuwe tijd: 1500 - 1950
Toelichting:	materiaal verder niet gespecificeerd; (vooral) uit sleuf Noordzijde muur		

Complex:	Kerkhof	**Cultuur:**	Niet van toepassing
Aantal:	2	**Toestand:**	Compleet
Materiaal:	Bot, menselijk		
Code algemeen:	Bot	**Begindatering:**	Middeleeuwen laat B: 1250 - 1500 nC
Code specifiek:	Niet van toepassing	**Einddatering:**	Nieuwe tijd: 1500 - 1950
Toelichting:	2 skeletten (ws.1 kind); sleuf N-muur, 20cm uit muur en op 80cm -maaiveld.		

Complex:	Kerk	**Cultuur:**	Niet van toepassing
Aantal:	9999	**Toestand:**	Fragment
Materiaal:	Keramiek		
Code algemeen:	Fundering	**Begindatering:**	Middeleeuwen laat B: 1250 - 1500 nC
Code specifiek:	Niet van toepassing	**Einddatering:**	Nieuwe tijd: 1500 - 1950
Toelichting:	div. (aan-)bouwperioden		

Uitgebreide Rapportage Waarnemingen

Complex:	Kerk	**Cultuur:**	Niet van toepassing
Aantal:	9999	**Toestand:**	Fragment
Materiaal:	Glas		
Code algemeen:	Onbekend	**Begindatering:**	Middeleeuwen laat B: 1250 - 1500 nC
Code specifiek:	Niet van toepassing	**Einddatering:**	Nieuwe tijd: 1500 - 1950
Toelichting:	uit sleuf Noord		

Complex:	Kerk	**Cultuur:**	Niet van toepassing
Aantal:	1	**Toestand:**	Fragment
Materiaal:	Steen		
Code algemeen:	Doopvont	**Begindatering:**	Middeleeuwen laat B: 1250 - 1500 nC
Code specifiek:	Niet van toepassing	**Einddatering:**	Middeleeuwen laat B: 1250 - 1500 nC
Toelichting:	Ca half fragm. Namense steen; datering vlg. RDMZ-deskundige: XV; uit W-put		

Complex:	Kerk	**Cultuur:**	Niet van toepassing
Aantal:	9999	**Toestand:**	Fragment
Materiaal:	Keramiek		
Code algemeen:	Bouwmateriaal	**Begindatering:**	Nieuwe tijd: 1500 - 1950
Code specifiek:	Niet van toepassing	**Einddatering:**	Nieuwe tijd: 1500 - 1950
Toelichting:	Vnl. brokken baksteen (div.formaten), fragmenten lei en kalk. Sleuf N-muur		

Complex:	Kerk	**Cultuur:**	Niet van toepassing
Aantal:	9999	**Toestand:**	Fragment
Materiaal:	Keramiek		
Code algemeen:	Pijp/pijpekop/pijpesteel	**Begindatering:**	Nieuwe tijd: 1500 - 1950
Code specifiek:	Niet van toepassing	**Einddatering:**	Nieuwe tijd: 1500 - 1950
Toelichting:	enkele pijpekoppen uit sleuf langs N-muur		

Documentatie

Type:	Verslag
Beheerder:	Rijksdienst voor het Oudheidkundig Bodemonderzoek
Toelichting:	Arch.onderz... Pauluskerk op de brink te Baarn (feb.81)

Literatuur

TENT, W.J. VAN 1977 Baarn (p.85)., in: Jaarverslag van de Rijksdienst voor het Oudheidkundig Bodemonderzoek 1975

TENT, W.J. VAN 1996 Baarn: losse vondsten en meldingen. 5 (p.12)., in: Archeologische kroniek van de provincie Utrecht over de jaren 1970-1979.

Uitgebreide Rapportage Waarnemingen

Waarnemingsnr: 43166 **Vondstmelding:** **Extern nr:**
Objectcode: 32AN-118 **Onderzoeksmelding:**
Coördinaten: 149600 / 469300
Toponiem: EEMSCHE MOLEN ; DE BAARS
Plaats: Baarn
Gemeente: Baarn
Provincie: Utrecht
Vinder/datum: Particulier / 09-03-1980
Invoerder/datum: Particulier / 03-1980
Beschrijver/datum: Particulier / 01-1983
Verwerving: Archeologisch: opgraving **Geomorfologie:** Onbekend
Grondgebruik: Grasland/weideland **NAP maaiveld:**

Beschrijving

Bron: Verslag van de Historische Kring "Baerne", ARcheologische WErkgroep(ARWE) met de titel: Archeologisch onderzoek op de plaats van de voormalige"Eemsche molen", ook wel genoemd de molen "De Baars", vanaf 9 maart 1980tot en met 20 juli 1980 (Braat en Van der Laan 1983, zie Literatuur).Na een eerste ontdekking van de ligging van deze molenrestanten d.d. 20-12-1975 door leden van de ARWE, werd n.a.v. een dreigende verdwijning in 1980 nader onderzoek door deze werkgroep uitgevoerd. Van de oorspronkelijk vierfunderingsblokken bleek alleen de oostelijke verdwenen. De resterende drieblokken waren opgebouwd uit met kalk gemetselde lagen baksteen van eendrietal verschillende formaten: 24x12x6 cm, 22x11x4,5 cm en 19x9x4 cm.

Vondsten

Complex: Molen **Cultuur:** Niet van toepassing
Aantal: 1 **Toestand:** Compleet
Materiaal: IJzer
Code algemeen: Muuranker/gevelanker **Begindatering:** Nieuwe tijd A: 1500 - 1650 nC
Code specifiek: Niet van toepassing **Einddatering:** Nieuwe tijd B: 1650 - 1850 nC
Toelichting:

Complex: Molen **Cultuur:** Niet van toepassing
Aantal: 1 **Toestand:** Compleet
Materiaal: IJzer
Code algemeen: Riek/greep/hooivork **Begindatering:** Nieuwe tijd A: 1500 - 1650 nC
Code specifiek: Niet van toepassing **Einddatering:** Nieuwe tijd B: 1650 - 1850 nC
Toelichting:

Complex: Molen **Cultuur:** Niet van toepassing
Aantal: 3 **Toestand:** Fragment
Materiaal: Keramiek
Code algemeen: Muur(restant) **Begindatering:** Nieuwe tijd A: 1500 - 1650 nC
Code specifiek: Niet van toepassing **Einddatering:** Nieuwe tijd B: 1650 - 1850 nC
Toelichting: Steunberen onder houten standerdmolen.

Complex: Molen **Cultuur:** Niet van toepassing
Aantal: 9999 **Toestand:** Compleet
Materiaal: Keramiek
Code algemeen: Baksteen **Begindatering:** Nieuwe tijd A: 1500 - 1650 nC
Code specifiek: Niet van toepassing **Einddatering:** Nieuwe tijd B: 1650 - 1850 nC
Toelichting:

Uitgebreide Rapportage Waarnemingen

Complex: Molen **Cultuur:** Niet van toepassing
Aantal: 9999 **Toestand:** Fragment
Materiaal: Keramiek
Code algemeen: Aardewerk, gedraaid **Begindatering:** Nieuwe tijd A: 1500 - 1650 nC
Code specifiek: Niet van toepassing **Einddatering:** Nieuwe tijd B: 1650 - 1850 nC
Toelichting:

Complex: Molen **Cultuur:** Niet van toepassing
Aantal: 9999 **Toestand:** Fragment
Materiaal: Keramiek
Code algemeen: Pijp/pijpekop/pijpesteel **Begindatering:** Nieuwe tijd A: 1500 - 1650 nC
Code specifiek: Niet van toepassing **Einddatering:** Nieuwe tijd B: 1650 - 1850 nC
Toelichting:

Complex: Molen **Cultuur:** Niet van toepassing
Aantal: 9999 **Toestand:** Fragment
Materiaal: Keramiek
Code algemeen: Tegel **Begindatering:** Nieuwe tijd A: 1500 - 1650 nC
Code specifiek: Niet van toepassing **Einddatering:** Nieuwe tijd B: 1650 - 1850 nC
Toelichting:

Complex: Molen **Cultuur:** Niet van toepassing
Aantal: 1 **Toestand:** Compleet
Materiaal: Brons
Code algemeen: Naald/naainaald **Begindatering:** Nieuwe tijd A: 1500 - 1650 nC
Code specifiek: boetnaald/filetnaald **Einddatering:** Nieuwe tijd B: 1650 - 1850 nC
Toelichting:

Complex: Molen **Cultuur:** Niet van toepassing
Aantal: 9999 **Toestand:** Fragment
Materiaal: Glas
Code algemeen: Vensterglas **Begindatering:** Nieuwe tijd A: 1500 - 1650 nC
Code specifiek: Niet van toepassing **Einddatering:** Nieuwe tijd B: 1650 - 1850 nC
Toelichting:

Complex: Molen **Cultuur:** Niet van toepassing
Aantal: 1 **Toestand:** Compleet
Materiaal: Hout/houtskool
Code algemeen: Pen **Begindatering:** Nieuwe tijd A: 1500 - 1650 nC
Code specifiek: Niet van toepassing **Einddatering:** Nieuwe tijd B: 1650 - 1850 nC
Toelichting:

Documentatie

Type: Verslag
Beheerder: Rijksdienst voor het Oudheidkundig Bodemonderzoek
Toelichting: Braat & Van der Laan ("Eemsche molen"), januari 1983.

Type: Tekening
Beheerder: Rijksdienst voor het Oudheidkundig Bodemonderzoek
Toelichting: In Braat & Van der Laan 1983.

Uitgebreide Rapportage Waarnemingen

Type: Foto
Beheerder: Rijksdienst voor het Oudheidkundig Bodemonderzoek
Toelichting: In Braat & Van der Laan 1983.

Literatuur

BRAAT, B. & J. VAN DER LAAN 1983 , in: Archeologisch onderzoek op de plaats van de voormalige "Eemsche molen", ook wel genoemd de molen "De Baars".

Uitgebreide Rapportage Waarnemingen

Waarnemingsnr: 43170 **Vondstmelding:** **Extern nr:**
Objectcode: 32AN-119 **Onderzoeksmelding:**
Coördinaten: 148080 / 469260
Toponiem: LEESTRAAT 14
Plaats: Baarn
Gemeente: Baarn
Provincie: Utrecht
Vinder/datum: Particulier / 08-05-1986
Invoerder/datum: Particulier / 9999
Beschrijver/datum: CLEIJ / 1986
Verwerving: Archeologisch: opgraving **Geomorfologie:** Onbekend
Grondgebruik: Bebouwing/erf/weg/kerkhof **NAP maaiveld:**

Beschrijving

Bron: ARWE-verslag LEE 14, archeologisch onderzoek Leestraat 14 door Th.J.Cleij uit 1986.Onderzoek door de werkgroep n.a.v. melding van vondsten bij graafwerkzaam-heden i.v.m. uitgraven bouwput voor garage met smeerkuil. In de noordhoekvan de put werden een tweetal kuilen aangetroffen (F1 en F2), waarvan F2een recente vulling bleek te bevatten. F1 bevatte daarentegen bewonings-resten uit de periode tussen de 9de en de 12de eeuw na Chr. In een afdek-kende akkerlaag boven dit spoor werden uitsluitend vondsten van voor de14de eeuw aangetroffen, waardoor geconcludeerd werd dat hier nadien vee-teelt zou hebben plaatsgevonden.

Vondsten

Complex: Nederzetting, onbepaald **Cultuur:** Niet van toepassing
Aantal: 1 **Toestand:** Fragment
Materiaal: Keramiek
Code algemeen: Kogelpot **Begindatering:** Middeleeuwen laat A: 1050 - 1250 nC
Code specifiek: Niet van toepassing **Einddatering:** Middeleeuwen laat A: 1050 - 1250 nC
Toelichting:

Complex: Nederzetting, onbepaald **Cultuur:** Niet van toepassing
Aantal: 1 **Toestand:** Fragment
Materiaal: Keramiek
Code algemeen: Paffrath **Begindatering:** Middeleeuwen laat A: 1050 - 1250 nC
Code specifiek: Niet van toepassing **Einddatering:** Middeleeuwen laat A: 1050 - 1250 nC
Toelichting:

Complex: Akker/tuin **Cultuur:** Niet van toepassing
Aantal: 1 **Toestand:** Fragment
Materiaal: Keramiek
Code algemeen: Pingsdorf geelwitbakkend **Begindatering:** Middeleeuwen laat A: 1050 - 1250 nC
Code specifiek: Niet van toepassing **Einddatering:** Middeleeuwen laat A: 1050 - 1250 nC
Toelichting:

Complex: Akker/tuin **Cultuur:** Niet van toepassing
Aantal: 1 **Toestand:** Fragment
Materiaal: Keramiek
Code algemeen: Kogelpot **Begindatering:** Middeleeuwen laat A: 1050 - 1250 nC
Code specifiek: Niet van toepassing **Einddatering:** Middeleeuwen laat A: 1050 - 1250 nC
Toelichting:

Uitgebreide Rapportage Waarnemingen

Complex:	Akker/tuin	**Cultuur:**	Niet van toepassing
Aantal:	1	**Toestand:**	Fragment
Materiaal:	Keramiek		
Code algemeen:	Paffrath	**Begindatering:**	Middeleeuwen laat A: 1050 - 1250 nC
Code specifiek:	Niet van toepassing	**Einddatering:**	Middeleeuwen laat A: 1050 - 1250 nC
Toelichting:			

Complex:	Stad	**Cultuur:**	Niet van toepassing
Aantal:	1	**Toestand:**	Fragment
Materiaal:	Niet van toepassing		
Code algemeen:	Kuil	**Begindatering:**	Nieuwe tijd C: 1850 - 1950
Code specifiek:	Niet van toepassing	**Einddatering:**	Nieuwe tijd C: 1850 - 1950
Toelichting:	Spoor F2.		

Complex:	Stad	**Cultuur:**	Niet van toepassing
Aantal:	9999	**Toestand:**	Fragment
Materiaal:	Keramiek		
Code algemeen:	Roodbakkend geglazuurd aardewerk	**Begindatering:**	Nieuwe tijd C: 1850 - 1950
Code specifiek:	Niet van toepassing	**Einddatering:**	Nieuwe tijd C: 1850 - 1950
Toelichting:			

Complex:	Stad	**Cultuur:**	Niet van toepassing
Aantal:	9999	**Toestand:**	Fragment
Materiaal:	Keramiek		
Code algemeen:	Witbakkend geglazuurd aardewerk	**Begindatering:**	Nieuwe tijd C: 1850 - 1950
Code specifiek:	Niet van toepassing	**Einddatering:**	Nieuwe tijd C: 1850 - 1950
Toelichting:			

Complex:	Stad	**Cultuur:**	Niet van toepassing
Aantal:	9999	**Toestand:**	Fragment
Materiaal:	Keramiek		
Code algemeen:	Steengoed geglazuurd	**Begindatering:**	Nieuwe tijd C: 1850 - 1950
Code specifiek:	Niet van toepassing	**Einddatering:**	Nieuwe tijd C: 1850 - 1950
Toelichting:			

Complex:	Stad	**Cultuur:**	Niet van toepassing
Aantal:	9999	**Toestand:**	Fragment
Materiaal:	Keramiek		
Code algemeen:	Fayence	**Begindatering:**	Nieuwe tijd C: 1850 - 1950
Code specifiek:	Delfts blauw/polychroom	**Einddatering:**	Nieuwe tijd C: 1850 - 1950
Toelichting:			

Complex:	Stad	**Cultuur:**	Niet van toepassing
Aantal:	9999	**Toestand:**	Fragment
Materiaal:	Keramiek		
Code algemeen:	Porselein	**Begindatering:**	Nieuwe tijd C: 1850 - 1950
Code specifiek:	Niet van toepassing	**Einddatering:**	Nieuwe tijd C: 1850 - 1950
Toelichting:			

Uitgebreide Rapportage Waarnemingen

Complex:	Stad	**Cultuur:**	Niet van toepassing
Aantal:	9999	**Toestand:**	Onbekend
Materiaal:	Glas		
Code algemeen:	Onbekend	**Begindatering:**	Nieuwe tijd C: 1850 - 1950
Code specifiek:	Niet van toepassing	**Einddatering:**	Nieuwe tijd C: 1850 - 1950
Toelichting:			

Complex:	Stad	**Cultuur:**	Niet van toepassing
Aantal:	9999	**Toestand:**	Onbekend
Materiaal:	Metaal		
Code algemeen:	Onbekend	**Begindatering:**	Nieuwe tijd C: 1850 - 1950
Code specifiek:	Niet van toepassing	**Einddatering:**	Nieuwe tijd C: 1850 - 1950
Toelichting:			

Complex:	Nederzetting, onbepaald	**Cultuur:**	Niet van toepassing
Aantal:	1	**Toestand:**	Fragment
Materiaal:	Keramiek		
Code algemeen:	Badorf aardewerk	**Begindatering:**	Middeleeuwen vroeg C: 725 - 900 nC
Code specifiek:	Niet van toepassing	**Einddatering:**	Middeleeuwen vroeg D: 900 - 1050 nC
Toelichting:			

Complex:	Nederzetting, onbepaald	**Cultuur:**	Niet van toepassing
Aantal:	1	**Toestand:**	Fragment
Materiaal:	Keramiek		
Code algemeen:	Kogelpot	**Begindatering:**	Middeleeuwen vroeg C: 725 - 900 nC
Code specifiek:	schelpgruismagering	**Einddatering:**	Middeleeuwen vroeg C: 725 - 900 nC
Toelichting:			

Complex:	Nederzetting, onbepaald	**Cultuur:**	Niet van toepassing
Aantal:	1	**Toestand:**	Fragment
Materiaal:	Niet van toepassing		
Code algemeen:	Kuil	**Begindatering:**	Middeleeuwen vroeg C: 725 - 900 nC
Code specifiek:	Niet van toepassing	**Einddatering:**	Middeleeuwen laat A: 1050 - 1250 nC
Toelichting:	Spoor F1.		

Complex:	Nederzetting, onbepaald	**Cultuur:**	Niet van toepassing
Aantal:	9999	**Toestand:**	Fragment
Materiaal:	Keramiek		
Code algemeen:	Hutteleem/verbrande leem	**Begindatering:**	Middeleeuwen vroeg C: 725 - 900 nC
Code specifiek:	Niet van toepassing	**Einddatering:**	Middeleeuwen laat A: 1050 - 1250 nC
Toelichting:			

Complex:	Nederzetting, onbepaald	**Cultuur:**	Niet van toepassing
Aantal:	9999	**Toestand:**	Fragment
Materiaal:	Hout/houtskool		
Code algemeen:	Houtskool	**Begindatering:**	Middeleeuwen vroeg C: 725 - 900 nC
Code specifiek:	Niet van toepassing	**Einddatering:**	Middeleeuwen laat A: 1050 - 1250 nC
Toelichting:			

Uitgebreide Rapportage Waarnemingen

Complex:	Onbekend	**Cultuur:**	Onbekend
Aantal:	2	**Toestand:**	Fragment
Materiaal:	Vuursteen		
Code algemeen:	Afval	**Begindatering:**	Onbekend
Code specifiek:	Niet van toepassing	**Einddatering:**	Onbekend
Toelichting:			

Documentatie

Type: Verslag
Beheerder: Rijksdienst voor het Oudheidkundig Bodemonderzoek
Toelichting: Cleij 1986 (zie Literatuur).

Type: Tekening
Beheerder: Rijksdienst voor het Oudheidkundig Bodemonderzoek
Toelichting: In Cleij 1986.

Type: Kaart
Beheerder: Rijksdienst voor het Oudheidkundig Bodemonderzoek
Toelichting: In Cleij 1986.

Literatuur

CLEIJ, TH.J. 1986 , in: LEE 14, archeologisch onderzoek Leestraat 14

Uitgebreide Rapportage Waarnemingen

Waarnemingsnr:	43171	**Vondstmelding:**	**Extern nr:**
Objectcode:	32AN-120		**Onderzoeksmelding:**
Coördinaten:	148100 / 469300		
Toponiem:	LAANSTRAAT ; C1000		
Plaats:	Baarn		
Gemeente:	Baarn		
Provincie:	Utrecht		
Vinder/datum:	Particulier / 04-03-1989		
Invoerder/datum:	Particulier / 01-1990		
Beschrijver/datum:	CLEIJ / 1996		
Verwerving:	Archeologisch: opgraving	**Geomorfologie:**	Onbekend
Grondgebruik:	Bebouwing/erf/weg/kerkhof	**NAP maaiveld:**	

Beschrijving

Bron: ARWE-jaarverslag 1989 (ad. b.) met daarbij afgebeeld krantenartikeluit de Gooi- en Eemlander d.d. 16-3-1989. Cleij 1996 (zie Literatuur) geefteen uitgebreider verslag op basis van Cleij 1989.

Vondsten

Complex:	Nederzetting, onbepaald	**Cultuur:**	Niet van toepassing
Aantal:	3	**Toestand:**	Fragment
Materiaal:	Keramiek		
Code algemeen:	Pingsdorf geelwitbakkend	**Begindatering:**	Middeleeuwen laat A: 1050 - 1250 nC
Code specifiek:	Niet van toepassing	**Einddatering:**	Middeleeuwen laat A: 1050 - 1250 nC
Toelichting:			

Complex:	Nederzetting, onbepaald	**Cultuur:**	Niet van toepassing
Aantal:	9999	**Toestand:**	Fragment
Materiaal:	Niet van toepassing		
Code algemeen:	Spitspoor/schopsteek	**Begindatering:**	Middeleeuwen laat A: 1050 - 1250 nC
Code specifiek:	Niet van toepassing	**Einddatering:**	Middeleeuwen laat A: 1050 - 1250 nC
Toelichting:			

Complex:	Nederzetting, onbepaald	**Cultuur:**	Niet van toepassing
Aantal:	1	**Toestand:**	Fragment
Materiaal:	Niet van toepassing		
Code algemeen:	Kuil	**Begindatering:**	Middeleeuwen laat A: 1050 - 1250 nC
Code specifiek:	Niet van toepassing	**Einddatering:**	Middeleeuwen laat A: 1050 - 1250 nC
Toelichting:			

Documentatie

Type: Krantenartikel
Beheerder: Rijksdienst voor het Oudheidkundig Bodemonderzoek
Toelichting: In ARWE-jaarverslag 1989; Gooi- en Eemlander 16-3-1989.

Type: Kaart
Beheerder: Rijksdienst voor het Oudheidkundig Bodemonderzoek
Toelichting: In ARWE-jaarverslag 1989; ligging onderzoeksgebied.

Literatuur

CLEIJ, TH.J. 1989 , in: Voorlopig verslag van het onderzoek naast Laanstraat 87 (C1000)

CLEIJ, TH.J. 1996 Baarn: Laanstraat (p. 34-35), in: Kok, D.H., S.G. van Dockum & F. Vogelzang (red.), Archeologische Kroniek Provincie Utrecht 1988-1989

Uitgebreide Rapportage Waarnemingen

Waarnemingsnr:	43194	**Vondstmelding:**	
Objectcode:	32AN-122		
Coördinaten:	148050 / 469290		
Toponiem:	HERKO ; LEESTRAAT ; LAANSTRAAT		
Plaats:	Baarn		
Gemeente:	Baarn		
Provincie:	Utrecht		
Vinder/datum:	Particulier / 02-1990		
Invoerder/datum:	CLEIJ / 27-10-1990		
Beschrijver/datum:	CLEIJ / 27-10-1990		
Verwerving:	Archeologisch: opgraving	**Geomorfologie:**	Onbekend
Grondgebruik:	Bebouwing/erf/weg/kerkhof	**NAP maaiveld:**	

Extern nr:
Onderzoeksmelding:

Beschrijving

Bron: Brief d.d. 27-10-1990 van Th.J. Cleij aan W.J. van Tent. Een samen-vatting van de inhoud van deze brief is gepubliceerd als Cleij 1997 (zieLiteratuur). Uit een aantal van de meer dan 50 aangetroffen paalkuilen koneen huisplattegrond worden afgeleid van een bootvormig huis met een lengtevan ca. 18 m van een type vergelijkbaar met het Veluwe C huis uit de latefasen van Kootwijk en Horst (volgens Cleij, die in de brief tevens meldt:)'De wand wordt slechts gevormd door een enkele palenrij. In de boerderijbevinden zich een aantal paalgaten die op tussenwanden wijzen. Voor eendeuropening ligt een vierkante kuil die mogelijk op een veerooster wijst.Rond de boerderij lagen verder nog een aantal kuilen met een onduidelijkefunctie (Voorraadkuilen?) en een aantal paalgaten zonder "eigenaar" diemogelijk tot een aantal schuurtjes e.d. moeten worden gerekend'.

Vondsten

Complex:	Nederzetting, onbepaald	**Cultuur:**	Niet van toepassing
Aantal:	1	**Toestand:**	Fragment
Materiaal:	Niet van toepassing		
Code algemeen:	Huisplattegrond:1-schepig	**Begindatering:**	Middeleeuwen laat A: 1050 - 1250 nC
Code specifiek:	bootvormig	**Einddatering:**	Middeleeuwen laat A: 1050 - 1250 nC
Toelichting:	XII		

Complex:	Nederzetting, onbepaald	**Cultuur:**	Niet van toepassing
Aantal:	9999	**Toestand:**	Fragment
Materiaal:	Niet van toepassing		
Code algemeen:	Paalgat/paalkuil	**Begindatering:**	Middeleeuwen laat A: 1050 - 1250 nC
Code specifiek:	Niet van toepassing	**Einddatering:**	Middeleeuwen laat A: 1050 - 1250 nC
Toelichting:			

Complex:	Nederzetting, onbepaald	**Cultuur:**	Niet van toepassing
Aantal:	9999	**Toestand:**	Fragment
Materiaal:	Keramiek		
Code algemeen:	Kogelpot	**Begindatering:**	Middeleeuwen laat A: 1050 - 1250 nC
Code specifiek:	Niet van toepassing	**Einddatering:**	Middeleeuwen laat A: 1050 - 1250 nC
Toelichting:			

Complex:	Nederzetting, onbepaald	**Cultuur:**	Niet van toepassing
Aantal:	9999	**Toestand:**	Fragment
Materiaal:	Keramiek		
Code algemeen:	Paffrath	**Begindatering:**	Middeleeuwen laat A: 1050 - 1250 nC
Code specifiek:	Niet van toepassing	**Einddatering:**	Middeleeuwen laat A: 1050 - 1250 nC
Toelichting:			

Documentatie

Type:	Tekening
Beheerder:	Particulier
Toelichting:	
Type:	Foto
Beheerder:	Particulier
Toelichting:	
Type:	Krantenartikel
Beheerder:	Rijksdienst voor het Oudheidkundig Bodemonderzoek
Toelichting:	Gooi- en Eemlander 19-2-1990; in CAA.
Type:	Brief
Beheerder:	Rijksdienst voor het Oudheidkundig Bodemonderzoek
Toelichting:	d.d. 27-10-1990 van Th.J. Cleij aan W.J. van Tent.

Literatuur

CLEIJ, TH.J. 1997 Baarn: Leestraat, in: D.H. Kok, S.G. van Dockum & F. Vogelzang (red.), Archeologische kroniek Provincie Utrecht 1990-1991 (p. 29-30), in: Niet van toepassing

Uitgebreide Rapportage Waarnemingen

Waarnemingsnr: 58137 **Vondstmelding:** 243803 **Extern nr:**
Objectcode: 32AN-132 **Onderzoeksmelding:**
Coördinaten: 149290 / 469110
Toponiem: Baarn, Oost
Plaats: Baarn
Gemeente: Baarn
Provincie: Utrecht
Vinder/datum: Laan, van der / 01-08-1988
Invoerder/datum: Provinciaal Depot voor Bodemvondsten Utrecht / 03-09-2004
Beschrijver/datum: Rooijen, van / 09-07-2003
Verwerving: Archeologisch: opgraving **Geomorfologie:** Dekzandrug/dekzandplateau
Grondgebruik: Veen **NAP maaiveld:** + 1

Beschrijving

Naar aanleiding van een ROB-opgraving bracht de gemeente Baarn bij woningbouwprojecten de loop in kaart van de Pleistocene dekzandrug westelijk van de Eem. De rug loopt door tot voorbij de Praamgracht. De geulen door het veengebied waterden op de Eem af. Op de rug liggen 1 a 10m. dikke klei - veen pakketten. In het Laat-Mesolithicum stak de rug ruim boven het omringende veen uit en heeft men er kampementen gehad.

Vondsten

Complex: Basiskamp/-nederzetting **Cultuur:** Late mesolithic survival
Aantal: 0 **Toestand:** Onbekend
Materiaal: Niet van toepassing
Code algemeen: Cultuurlaag **Begindatering:** Mesolithicum laat: 6450 -4900 vC
Code specifiek: Niet van toepassing **Einddatering:** Mesolithicum laat: 6450 -4900 vC
Toelichting:

Documentatie

Type: Verslag
Beheerder: Provinciaal Depot voor Bodemvondsten Utrecht
Toelichting: LOCINFO 1988.0800.01

Uitgebreide Rapportage Waarnemingen

Waarnemingsnr: 59464 **Vondstmelding:** 243807 **Extern nr:**
Objectcode: 32AN-134 **Onderzoeksmelding:**
Coördinaten: 149480 / 469410
Toponiem: BESTEVAERWEG
Plaats: Baarn
Gemeente: Baarn
Provincie: Utrecht
Vinder/datum: Laan, van der / 01-04-1997
Invoerder/datum: Provinciaal Depot voor Bodemvondsten Utrecht / 03-09-2004
Beschrijver/datum: Rooijen, van / 09-09-2003
Verwerving: Archeologisch: inspectie **Geomorfologie:** Dekzandrug/dekzandplateau
Grondgebruik: Onbekend **NAP maaiveld:** + 1

Beschrijving

In de wegcunetten vond de ARWE op 1.5 m onder mv. weer de dekzandrug met sterk verspoelde sporen. Her en der werd vuursteen verzameld: ca. 300 stuks, wo. artefacten, afslagen en kernstukken. Ca. 50 m verder werd 50% van een vlak van 10x10 m met 1 m-vakjes onder- zocht (gezeefd). Hieruit ca. 500 vuursteenfragmenten, waaronder artefacten.

Vondsten

Complex: Onbekend **Cultuur:** Onbekend
Aantal: 0 **Toestand:** Fragment
Materiaal: Steen
Code algemeen: Afslag **Begindatering:** Mesolithicum laat: 6450 -4900 vC
Code specifiek: Niet van toepassing **Einddatering:** Mesolithicum laat: 6450 -4900 vC
Toelichting:

Complex: Onbekend **Cultuur:** Onbekend
Aantal: 0 **Toestand:** Fragment
Materiaal: Steen
Code algemeen: Onbekend **Begindatering:** Mesolithicum laat: 6450 -4900 vC
Code specifiek: Niet van toepassing **Einddatering:** Mesolithicum laat: 6450 -4900 vC
Toelichting:

Complex: Onbekend **Cultuur:** Onbekend
Aantal: 0 **Toestand:** Fragment
Materiaal: Steen
Code algemeen: Kern **Begindatering:** Mesolithicum laat: 6450 -4900 vC
Code specifiek: Niet van toepassing **Einddatering:** Mesolithicum laat: 6450 -4900 vC
Toelichting:

Documentatie

Type: Verslag
Beheerder: Provinciaal Depot voor Bodemvondsten Utrecht
Toelichting: LOCINFO 1997.0400.01

Uitgebreide Rapportage Waarnemingen

Waarnemingsnr:	401970	**Vondstmelding:**	243131	**Extern nr:**	
Objectcode:	32AZ-60			**Onderzoeksmelding:**	
Coördinaten:	148600 / 467625				
Toponiem:	TORENLAAN - DE NAALD				
Plaats:	Soestdijk				
Gemeente:	Baarn				
Provincie:	Utrecht				
Vinder/datum:	Pol, van de / 11-03-1999				
Invoerder/datum:	Provinciaal Depot voor Bodemvondsten Utrecht / 03-09-2004				
Beschrijver/datum:	Rooijen, van / 29-06-2004				
Verwerving:	Archeologisch: onbepaald	**Geomorfologie:**	Onbekend		
Grondgebruik:	Grasland/weideland	**NAP maaiveld:**	+ 1,7		

Beschrijving

D. van de Pol vond op een akker, samen met puin en ander vuil onder meer een verrot zakhorloge en een gouden dukaat uit 1759, licht gebogen en beschadigd.

Vondsten

Complex:	Onbekend	**Cultuur:**	Niet van toepassing
Aantal:	1	**Toestand:**	Compleet
Materiaal:	Goud		
Code algemeen:	Munt	**Begindatering:**	Nieuwe tijd B: 1650 - 1850 nC
Code specifiek:	dukaat	**Einddatering:**	Nieuwe tijd B: 1650 - 1850 nC
Toelichting:			

Documentatie

Type:	Verslag
Beheerder:	Provinciaal Depot voor Bodemvondsten Utrecht
Toelichting:	LOCINFO 1999.0311.01

Uitgebreide Rapportage Onderzoeksmeldingen

Onderzoeksmelding: 5412 **Kaartblad:** 26C **Coördinaten:** 150659 / 471360
Naam onderzoek:
Toponiem:
Plaats: Niet van toepassing
Gemeente: Baarn
Provincie: Utrecht

Type onderzoek: Archeologisch: booronderzoek
Uitvoerder: RAAP Archeologisch Adviesbureau
Projectleider: Niet van toepassing
Opdrachtgever: Landinrichtingsdienst
Bevoegd gezag: Niet van toepassing
Aanmelding: 01-11-1988 **Aanvang:** 01-11-1988 **Geschatte duur:** 0
Motief: Overige grondwerkzaamheden

Ingevoerd door/op: marit / 05-11-2003

Toelichting
Kaartblad: divers
Coordinaten:
Toponiem: Eemland
Gemeente:
Provincie: Amersfoort, Baarn, Bunschoten, Eemnes, Soest
Type onderzoek: veldkartering en booronderzoek
Aanvang: 01-11-1988
Beeindiging: 15-07-1990
Geschatte duur:
Onderzoeker(s):
Motief: overige grondwerkzaamheden
Complextype(n):
Datering:
Diversen: Archeologische kartering, inventarisatie en waardering in herinrichtingsgebied Eemland.

Onderzoek bij deze melding

Onderzoeksnummer: 1719 **Type onderzoek:** Archeologisch: (veld)kartering
Diepte onderzoek: **Aantal putten:** **Aantal boringen:**
Gereedmelding: 15-07-1990

Ingevoerd door /op: marit / 05-11-2003

Selectieadvies
RAAP 1991:

Toelichting
Literatuur:
Visscher, V., 1991: Eemland; een archeologische kartering, inventarisatie en waardering. RAAP-rapport 40.

Uitgebreide Rapportage Onderzoeksmeldingen

Onderzoeksmelding: 17491 **Kaartblad:** 32A **Coördinaten:** 148782 / 469457
Naam onderzoek:
Toponiem: Eemstraat
Plaats: Baarn
Gemeente: Baarn
Provincie: Utrecht

Type onderzoek: Archeologisch: bureauonderzoek
Uitvoerder: Vestigia BV
Projectleider: Diepeveen-Jansen
Opdrachtgever: Niet van toepassing
Bevoegd gezag: Niet van toepassing
Aanmelding: 22-05-2006 **Aanvang:** 22-05-2006 **Geschatte duur:** 3
Motief: Bouwwerkzaamheden

Ingevoerd door/op: cvers / 22-05-2006

Onderzoek bij deze melding

Onderzoeksnummer: 14580 **Type onderzoek:** Archeologisch: booronderzoek
Diepte onderzoek: 120 **Aantal putten:** 0 **Aantal boringen:** 4
Gereedmelding: 22-06-2006

Ingevoerd door /op: cvers / 22-06-2006

Selectieadvies
Het plangebied is gelegen op een dekzandrug. In de boringen zijn aanwijzingen gevonden voor menselijke aanwezigheid gedurende de Late-Middeleeuwen-Nieuwe tijd in de vorm van geglazuurde aardewerkscherven, baksteenfragmenten en glas. Het materiaal is aangetroffen in de verstoorde toplaag. Het dekzand is afgetopt. Derhalve is geen nader archeologisch onderzoek geadviseerd.

Toelichting
Lit: Mietes, E.K., R. Schrijvers, 2006: Eemstraat 18 te Baarn. Een IVO door middel van boringen en een veldverkenning.

Uitgebreide Rapportage Onderzoeksmeldingen

Onderzoeksmelding: 19531 **Kaartblad:** 32A **Coördinaten:** 148080 / 468603
Naam onderzoek:
Toponiem: Ontvlechting Soesterlijn
Plaats: Baarn
Gemeente: Baarn
Provincie: Utrecht

Type onderzoek: Archeologisch: booronderzoek
Uitvoerder: RAAP Archeologisch Adviesbureau
Projectleider: Raap
Opdrachtgever: Niet van toepassing
Bevoegd gezag: Kok
Aanmelding: 19-10-2006 **Aanvang:** 27-10-2006 **Geschatte duur:** 1
Motief: Infrastructurele werken

Ingevoerd door/op: rtimm / 19-10-2006

Onderzoek bij deze melding

Onderzoeksnummer: 15986 **Type onderzoek:** Archeologisch: booronderzoek
Diepte onderzoek: 120 **Aantal putten:** **Aantal boringen:** 5
Gereedmelding: 12-12-2006

Ingevoerd door /op: swarn / 12-12-2006

Selectieadvies
Op grond van het ontbreken van aanwijzingen voor de aanwezigheid van waardevolle archeologische resten die bedreigd worden door de geplande bodemingrepen, wordt ten aanzien van het plangebied geen vervolgonderzoek aanbevolen.

Uitgebreide Rapportage Onderzoeksmeldingen

Onderzoeksmelding: 22216 **Kaartblad:** 32A **Coördinaten:** 148408 / 468040
Naam onderzoek:
Toponiem: Torenlaan
Plaats: Baarn
Gemeente: Baarn
Provincie: Utrecht

Type onderzoek: Archeologisch: booronderzoek
Uitvoerder: ADC ArcheoProjecten
Projectleider: ADC ArcheoProjecten
Opdrachtgever: Niet van toepassing
Bevoegd gezag: Niet van toepassing
Aanmelding: 17-04-2007 **Aanvang:** 23-04-2007 **Geschatte duur:** 1
Motief: Bouwwerkzaamheden

Ingevoerd door/op: jhui / 17-04-2007

Toelichting
Opdrachtgever; PRC B.V.

Onderzoek bij deze melding

Onderzoeksnummer: 17425 **Type onderzoek:** Archeologisch: booronderzoek
Diepte onderzoek: 120 **Aantal putten:** 0 **Aantal boringen:** 8
Gereedmelding: 01-05-2007

Ingevoerd door /op: jhui / 01-05-2007

Selectieadvies
Het advies is om in de gebieden met een hoge archeologische ver¬wachting proefsleuven aan te leggen om gaafheid, omvang, datering en conservering van ar¬cheologische resten te onder¬zoeken. Het betreft het gebied met hoge archeologische verwachting zoals weergegeven op afbeelding 3.
Het onderzoek dient te worden uitgevoerd op basis van een door het bevoegd gezag goed te keuren Programma van Eisen.
Het is niet uit te sluiten dat buiten de vindplaats toch nog archeologi¬sche resten voorkomen. Daarom merken wij op dat het aanbeveling verdient om de uitvoerder van het grondwerk te wijzen op de plicht archeologische vondsten te melden bij het bevoegd gezag, zoals aan¬gegeven in de Monumen¬tenwet 1988 en de Wet op de Archeologische Monumentenzorg.
Over deze aanbeve¬lingen dient contact te worden op¬genomen met de archeoloog van de provincie Utrecht, drs. R.S. Kok.

Uitgebreide Rapportage Onderzoeksmeldingen

Onderzoeksmelding: 30287 **Kaartblad:** 32A **Coördinaten:** 148489 / 469426
Naam onderzoek:
Toponiem: Kampstraat 2b-c
Plaats: Baarn
Gemeente: Baarn
Provincie: Utrecht

Type onderzoek: Archeologisch: booronderzoek
Uitvoerder: Archeomedia / Arnicon
Projectleider: Wagner
Opdrachtgever: Niet van toepassing
Bevoegd gezag: Niet van toepassing
Aanmelding: 04-08-2008 **Aanvang:** 04-08-2008 **Geschatte duur:** 5
Motief: Bouwwerkzaamheden

Ingevoerd door/op: rwee / 04-08-2008

Toelichting
projectnummer A08-315-I

Uitgebreide Rapportage Onderzoeksmeldingen

Onderzoeksmelding: 31006 **Kaartblad:** 32A **Coördinaten:** 147887 / 469332
Naam onderzoek:
Toponiem: Nieuw Baarnstraat
Plaats: Baarn
Gemeente: Baarn
Provincie: Utrecht

Type onderzoek: Archeologisch: bureauonderzoek
Uitvoerder: Archaeological Research en Consultancy
Projectleider: Malsen, van
Opdrachtgever: Niet van toepassing
Bevoegd gezag: Niet van toepassing
Aanmelding: 12-09-2008 **Aanvang:** 12-09-2008 **Geschatte duur:** 2
Motief: Bouwwerkzaamheden

Ingevoerd door/op: nmals / 12-09-2008

Uitgebreide Rapportage Onderzoeksmeldingen

Onderzoeksmelding: 34410 **Kaartblad:** 32A **Coördinaten:** 146892 / 467133
Naam onderzoek: BAPA
Toponiem: Paleis Soestdijk
Plaats: Baarn
Gemeente: Baarn
Provincie: Utrecht

Type onderzoek: Archeologisch: booronderzoek
Uitvoerder: RAAP Archeologisch Adviesbureau
Projectleider: Schute
Opdrachtgever: Rijksgebouwendienst
Bevoegd gezag: Niet van toepassing
Aanmelding: 01-04-2009 **Aanvang:** 07-01-2009 **Geschatte duur:** 6
Motief: Bouwwerkzaamheden

Ingevoerd door/op: elykl / 01-04-2009

Toelichting
Coordinaten: 146.900/467.150
Datum einde onderzoek: januari 2009, rapport: 7 juli 2009
Projectmedewerkers: K. Wink, drs. Y.E.M. Raczynski-Henk & ir. G.H. de Boer
Complextype(n): VK
Datering:NT
Diversen:Schute, I.A. en P.A.M.M. van Kempen, Plangebied Landgoed Soestdijk, gemeente Baarn; archeologisch vooronderzoek: een bureau- en inventariserend veldonderzoek. RAAPrapport 1896 (WEESP, 2009)
Archeologisch vooronderzoek Landgoed Paleis Soestdijk te Baarn . Het onderzoek betreft een archeologische veldkartering en een booronderzoek.

Uitgebreide Rapportage Onderzoeksmeldingen

Onderzoeksmelding: 35595 **Kaartblad:** 32A **Coördinaten:** 148610 / 469375
Naam onderzoek: Baarn Hoofdstraat
Toponiem:
Plaats: Baarn
Gemeente: Baarn
Provincie: Utrecht

Type onderzoek: Archeologisch: bureauonderzoek
Uitvoerder: Oranjewoud BV
Projectleider: Bakker
Opdrachtgever: Niet van toepassing
Bevoegd gezag: Niet van toepassing
Aanmelding: 12-06-2009 **Aanvang:** 12-06-2009 **Geschatte duur:** 2
Motief: Bouwwerkzaamheden

Ingevoerd door/op: abkkr / 12-06-2009

Onderzoek bij deze melding

Onderzoeksnummer: 29137 **Type onderzoek:** Archeologisch: booronderzoek
Diepte onderzoek: 200 **Aantal putten:** **Aantal boringen:** 9
Gereedmelding: 29-12-2009

Ingevoerd door /op: ivoss / 29-12-2009

Selectieadvies
Geadviseerd is het gebied vrij te geven.

Selectiebesluit
Gemeente Baarn heeft selectieadvies overgenomen en omgezet in selectiebesluit (dd 28-07-2009).

Toelichting
Bakker/Teekens, 2009: Bureauonderzoek en inventariserend veldonderzoek plangebied Hoofdstraat 19-21 te Baarn (Archeologische Rapporten Oranjewoud 2009/79).

Uitgebreide Rapportage Onderzoeksmeldingen

Onderzoeksmelding:	36248	**Kaartblad:**	32A	**Coördinaten:**	148685 / 469070
Naam onderzoek:	Villa Canton				
Toponiem:	Javalaan 7				
Plaats:	Baarn				
Gemeente:	Baarn				
Provincie:	Utrecht				
Type onderzoek:	Archeologisch: booronderzoek				
Uitvoerder:	Archeomedia / Arnicon				
Projectleider:	Wagner				
Opdrachtgever:	Niet van toepassing				
Bevoegd gezag:	Niet van toepassing				
Aanmelding:	23-07-2009	**Aanvang:**	05-08-2009	**Geschatte duur:**	1
Motief:	Bouwwerkzaamheden				
Ingevoerd door/op:	noudh / 23-07-2009				

Uitgebreide Rapportage Onderzoeksmeldingen

Onderzoeksmelding:	39987	**Kaartblad:**	32A	**Coördinaten:**	148677 / 468384
Naam onderzoek:					
Toponiem:	Vogelbuurt				
Plaats:	Baarn				
Gemeente:	Baarn				
Provincie:	Utrecht				
Type onderzoek:	Archeologisch: bureauonderzoek				
Uitvoerder:	Vestigia BV				
Projectleider:	Heeringen, van				
Opdrachtgever:	Niet van toepassing				
Bevoegd gezag:	Niet van toepassing				
Aanmelding:	16-03-2010	**Aanvang:**	16-03-2010	**Geschatte duur:**	3
Motief:	Bouwwerkzaamheden				
Ingevoerd door/op:	elouw / 16-03-2010				