Onderzoek luchtkwaliteit

Bestemmingsplan *Dorpensingel*

Directie Stadsontwikkeling
Afd. Duurzaamheid
Juli 2021

INHOUDSOPGAVE **BLADZIJDE**

1.	Inleiding	2
2.	Wetgeving luchtkwaliteit	3
3.	Berekeningen	4
4.	Rekenresultaten locatie 1	6
5.	Rekenresultaten locatie 2	8
6.	Conclusie	10

Bijlagen:

1. Berekeningsresultaten op rekenpunten en toe- en afnames

Figuren:

Jaargemiddelde concentraties NO2, PM10, PM2,5 en roet voor 2024 en 2034 met en zonder planrealisatie

Opgesteld door : ***Erik Dolman***

Datum : ***15 juli 2021***

Kenmerk : PRS *code*

Voor accoord,

dhr. B. Uffing
Bureauhoofd

1. Inleiding

Het onderzoek is uitgevoerd om de effecten van de Dorpensingel te toetsen aan de wet- en regelgeving voor luchtkwaliteit ("Besluit luchtkwaliteit 2005"). De gewenste ontwikkelingen betreffen de realisatie van de Dorpensingel. Dit is een nieuwe weg die een verbinding zal realiseren tussen het Keizer Augusteinplein en de Zandsestraat. De ontwikkeling heeft invloed op de verkeersintensiteiten op de verschillend wegen in d omgeving van het plan.

Dit rapport is opgesteld door de vakgroep Durrzaamheid van de Gemeente Nijmegen. De rapportage is gemaakt in opdracht van de gemeente Nijmegen en Lingewaard.

In dit rapport wordt het wettelijk kader toegelicht. Vervolgens worden de onderzochte situaties en de gevolgde onderzoeksmethode(n) beschreven. De onderzoeksresultaten worden getoetst aan de hand van de wetgeving. Het rapport eindigt met een conclusie.

2. Wetgeving luchtkwaliteit

Toetsing aan regelgeving

Bij toetsing van een ruimtelijk plan op luchtkwaliteit moet conform regelgeving gelet worden op de volgende 2 aspecten:
a. Het plan als veroorzaker van verkeer en daardoor bron van slechte luchtkwaliteit.
b. Het plan als te beschermen object tegen slechte luchtkwaliteit.

Ad a. Het plan als veroorzaker van verkeer en daardoor bron van slechte luchtkwaliteit.

In de Wet milieubeheer titel 5.2 ('Wet luchtkwaliteit') zijn luchtkwaliteiteisen opgenomen. Deze betreffen de stoffen: zwaveldioxide, stikstofdioxide (NO2), stikstofoxiden, fijn stof (PM10), koolmonoxide, benzeen, benzo(a)pyreen, lood en ozon. In Nederland worden over het algemeen alleen overschrijdingen geconstateerd voor de stoffen NO2 en PM10. Het luchtkwaliteitonderzoek beperkt zich dan ook tot deze twee stoffen. De grenswaarden voor NO2 en PM10 uit de Wet luchtkwaliteit zijn weergegeven in onderstaande tabel. De regelgeving met betrekking tot luchtkwaliteitseisen is verder uitgewerkt in AMvB's en Ministeriële regelingen. Bij het faciliteren van ruimtelijke plannen moet volgens de Nederlandse wetgeving de verandering van de luchtkwaliteit door het plan worden getoetst.

Tabel: luchtkwaliteit

	norm	**ingangsdatum**
Jaargemiddelde grenswaarde NO_2	40 µg/m³	1 januari 2015
Jaargemiddelde grenswaarde PM10	40 µg/m³	1 juni 2011
Daggemiddelde grenswaarde PM10	max. 35 dagen/jaar > 50 µg/m³	1 juni 2011

Een ruimtelijke ontwikkeling kan doorgang vinden indien aannemelijk kan worden gemaakt dat:
- de ruimtelijke ontwikkeling, al dan niet in combinatie met aan het project verbonden maatregelen, niet in betekende mate bijdraagt aan de luchtkwaliteit, of;
- de luchtkwaliteit door de ruimtelijke ontwikkeling, al dan niet in combinatie met aan het project verbonden maatregelen, per saldo verbetert of tenminste gelijk blijft (Wm artikel 5.16.1.b.1°), of;
- bij een beperkte verslechtering van de luchtkwaliteit vanwege de ruimtelijke ontwikkeling, de luchtkwaliteit in een gebied rondom het project per saldo verbetert (Wm artikel 5.16.1.b.2°). De verbetering en verslechtering zullen beide moeten gelden voor overschrijdingssituaties en dienen te worden betrokken op de concentraties van NO2 en/of PM10, of;
- De ruimtelijke ontwikkeling is beschreven in, past binnen, of is in elk geval niet strijdig met een vastgesteld programma zoals het NSL (Wm artikel 5.16.1.d), of;
- er geen grenswaarden worden overschreden door de ruimtelijke ontwikkeling.

De gemeente Nijmegen heeft zich gecommitteerd aan het Schone Lucht Akkoord (SLA). Dit is een soort vervolg op het eerdere NSL waarin het Rijk, de provincies en gemeenten inzetten op een verdere verbetering van de luchtkwaliteit. In het Schone Lucht Akkoord worden maatregelen voorgesteld voor de sectoren (weg)verkeer, landbouw, scheepvaart, industrie en huishoudens. In het Schone Lucht Akkoord wordt de bijdrage van de luchtvaart aan emissies in Nederland en de bijbehorende gezondheidseffecten in beeld gebracht. Aanpak en maatregelen worden uitgewerkt in de

Luchtvaartnota en de daaropvolgende luchthavenbesluiten.

De volgende doelen en ambities zijn afgesproken in het SLA:
1. Partijen streven naar een permanente verbetering van de luchtkwaliteit om gezondheidswinst voor iedereen in Nederland te realiseren waarbij wordt toegewerkt naar de WHO-advieswaarden voor stikstofdioxide en fijn stof in 2030.
2. Partijen stellen als doel om landelijk in 2030 gemiddeld minimaal 50% gezondheidswinst ten opzichte van 2016 te behalen voor de negatieve gezondheidseffecten afkomstig van binnenlandse bronnen.
3. Partijen onderschrijven de ambitie om in de sectoren (weg)verkeer, inclusief mobiele werktuigen, landbouw, scheepvaart, industrie en huishoudens een dalende trend in te zetten van emissies van stikstofdioxide en fijn stof naar de lucht.
4. Partijen erkennen dat éénieder verantwoordelijk is voor de eigen bijdrage aan de doelstelling en dat partijen gezamenlijk verantwoordelijk zijn voor het uitvoeren van het akkoord en voor het bereiken van het doel.

Wat betreft de bijdrage van een plan aan de luchtkwaliteit is het Besluit Niet In Betekenende Mate Bijdragen (Luchtkwaliteitseisen) van belang, die gelijk met de wetswijziging van kracht is geworden. Plannen die niet meer dan 3% bijdragen aan een verslechtering van de luchtkwaliteit, hoeven niet getoetst te worden aan de luchtkwaliteitseisen in de Wet Milieubeheer, hoofdstuk 5.

Ad b. Het plan als te beschermen object tegen slechte luchtkwaliteit.
Op 16 januari 2009 is het Besluit "gevoelige bestemmingen (luchtkwaliteitseisen)" in werking getreden. Met deze amvb wordt de bouw van zogenaamde gevoelige bestemmingen in de nabijheid van (snel)wegen beperkt. Het besluit heeft als doel het beschermen van mensen met een verhoogde gevoeligheid voor fijn stof (PM10) en stikstofdioxide (NO_2), met name kinderen, ouderen en zieken. Over gemeentelijke wegen zegt het besluit niets en is derhalve geen beperking voor het plan. De volgende gebouwen met de bijbehorende terreinen zijn aangemerkt als gevoelige bestemming: scholen, kinderdagverblijven, en verzorgings-, verpleeg- en bejaardentehuizen. Ziekenhuizen, woningen, sportaccommodaties en horeca worden dus niet als gevoelige bestemming gezien.

De Wereldgezondheidsorganisatie (WHO) stelt dat blootstelling aan PM2,5 schadelijker is dan blootstelling aan PM10. De kleinere deeltjes van PM2,5 dringen dieper in de longen door (WHO, 2006; Brunekreef en Forsberg, 2005). In de Europese richtlijn voor luchtkwaliteit zijn daarom sinds 2008 grens- en richtwaarden voor PM2,5 opgenomen. Voor PM2,5 geldt een Europese grenswaarde van 25 µg/m3 voor het jaargemiddelde. De WHO beschouwt deze grenswaarde als interimdoelstelling op weg naar een advieswaarde van 10 µg/m³ (WHO, 2006).

3. Berekeningen

Binnen het onderhavige plan zijn voor de meest kritische locaties berekeningen uitgevoerd naar de te verwachten concentraties met behulp van rekenmodel Stacks (SRM 3). Met dit model kunnen gemeenten de luchtvervuiling van stadsverkeer berekenen. In het model moeten gegevens over een straat worden ingevoerd, zoals het aantal motorvoertuigen per etmaal, voertuigverdeling over de categorieën personenauto's en vrachtverkeer, straattype, snelheidstype, meteorologie en 'bomenfactor'. De emissiekentallen in het model worden jaarlijks geactualiseerd.

Berekeningen zijn uitgevoerd voor de jaren 2019, 2024 en 2034. Voor 2024 en 2034 zijn berekeningen uitgevoerd met de intensiteiten met en zonder planvorming om een goed beeld te krijgen van de te verwachten effecten. Enerzijds omdat het Besluit Luchtkwaliteit 2005 voorschrijft om voor genoemde jaren de luchtkwaliteit te berekenen en anderzijds omdat het in bestemmingsplan-procedures gebruikelijk is in de motivering ongeveer 10 jaar vooruit te beschouwen.

Berekeningen voor de jaren 2024 en 2034 zijn uitgevoerd voor zowel de autonome situatie als de situatie na planrealisatie om het effect van de ontwikkeling op de luchtkwaliteit in beeld te brengen.

Het Besluit Luchtkwaliteit 2005 maakt het mogelijk om de natuurlijke zeezoutfractie voor PM10 van de totale concentratie af te trekken. Volgens de Meetregeling 2005 bedraagt dit voor Nijmegen 4 μg van de jaargemiddelde concentratie en 6 dagen van de daggemiddelde concentratie. In onderhavig rapport zijn de voor zeezout gecorrigeerde concentratiewaarden niet weergegeven. De berekingen zijn dus inclusief bijdrage van zeezout.

Voor berekening van de effecten is voor de verschillende jaartallen een verkeerskundig onderzoek uitgevoerd door het verkeerskundig bureau Goudappel Coffeng. Het wegennetwerk dat gebruikt is voor berekeningen heeft de verkeersffecten tot minimaal 5 kilometer in omtrek van et plan berekend. Uit analyse van de getallen is gebleken dat de toe- en of afnames op een grotere afstand verwaarloosbaar klein zijn.

In de tekst van deze rapportage wordt alleen ingegaan op de rekenresultaten voor PM10 en NO_2. Voor de overige stoffen zoals genoemd in hoofdstuk 2, worden geen overschrijdingen geconstateerd. Deze rekenresultaten zijn echter wel in de bijlagen van deze rapportage opgenomen.

Er is uitgegaan van meerjarige meteorologie.

De originele invoer voor de berekeningen is weergegeven in bijlage 2 van deze rapportage.

REKENLOCATIES
Langs de wegen waar het effect het grootst is en die het dichtstbij het plan liggen zijn rekenpunten op 10 meter van de weg leg gesitueerd. De toe- of afname op de gevels van woningen die dichterbij liggen zullen vergelijkbaar zijn. De concentraties op de gevels van de woningen die dichterij dan 10 meter liggen zijn af te leiden uit de concentratiekaarten die berekend zijn aan de hand van contourpunten die met behulp van een dichter grid langs de wegen is bepaald.

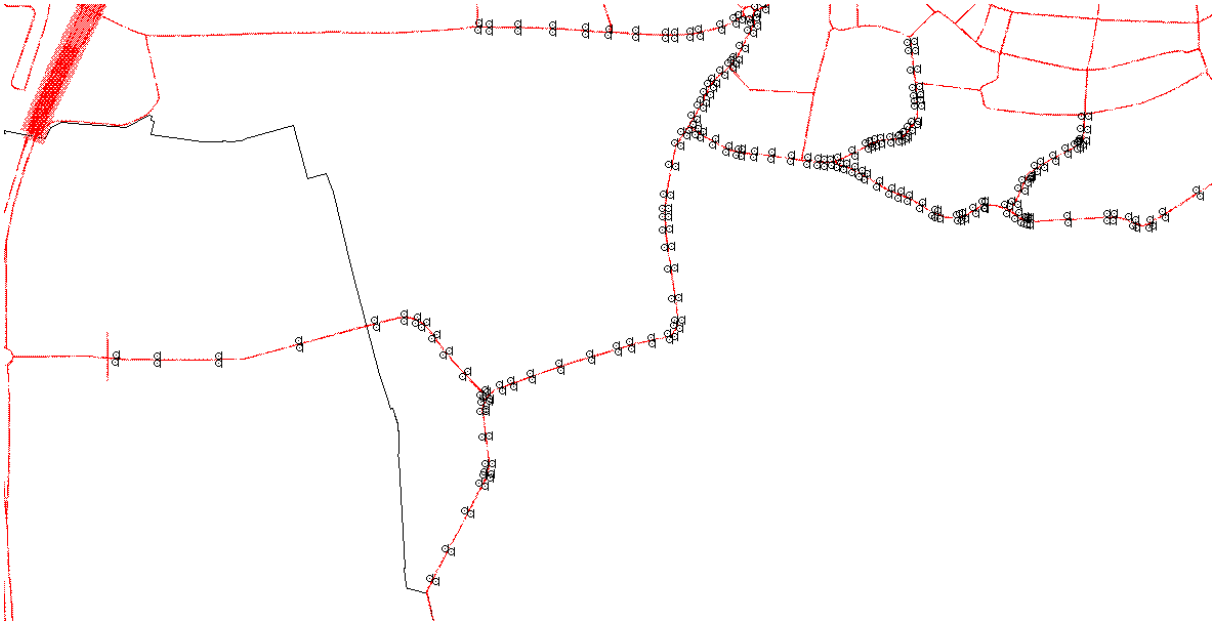

4. Rekenresultaten

Conclusie NO_2
De plandrempel voor de jaargemiddelde concentratie stikstofdioxide wordt in de huidige situatie (20219) niet overschreden. Ten gevolge van de dalende trend in de achtergrondconcentratie neemt de concentratie nog verder af in de jaren 2024 en 2034. De grenswaarde voor stikstofdioxide van 40 µg/m³ wordt in de deze jaren met en zonder plan **niet** overschreden.

In 2024 bedraagt ter hoogte van woningen langs het traject de maximale afname ten opzichte van de autonome situatie 0,58 µg/m³ (langs de Ressensestraat en de Vossenhol)en de maximale toename 0,72 µg/m³ (langs de Zandsestraat). In 2034 bedraagt de maximale afname ten opzichte van de autonome situatie 0,38 µg/m³ (langs de Ressensestraat) en de maximale toename 0,47 µg/m³ (langs de Zandsestraat).

Conclusie PM10
In de huidige situatie (2019) wordt aan de jaargemiddelde grenswaarde voor fijn stof van 40 µg/m³ in ruime mate voldaan. De etmaalgemiddelde grenswaarde voor PM10 wordt met 6 *dagen eveneens niet overschreden.* In 2024 en 2034 wordt de jaargemiddelde concentratie in zowel de autonome als de gewenste situatie *niet* overschreden.
In 2024 bedraagt ter hoogte van woningen langs het traject de maximale afname ten opzichte van de autonome situatie 0,13 µg/m³ (langs de Vossenhol)en de maximale toename 0,18 µg/m³ (langs de Zandsestraat). In 2034 bedraagt de maximale afname ten opzichte van de autonome situatie 0,11 µg/m³ (langs de Vossenhol en de Ressensestraat) en de maximale toename 0,18 µg/m³ (langs de Zandsestraat).

Conclusie PM2,5
In de huidige situatie (2019) wordt aan de jaargemiddelde grenswaarde voor fijn stof van 40 µg/m³ in ruime mate voldaan. In 2024 en 2034 wordt de jaargemiddelde concentratie in zowel de autonome als de gewenste situatie *niet* overschreden.
In 2024 bedraagt ter hoogte van woningen langs het traject de maximale afname ten opzichte van de autonome situatie 0,04 µg/m³ (langs de Vossenhol)en de maximale toename 0,05 µg/m³ (langs de Zandsestraat). In 2034 bedraagt de maximale afname ten opzichte van de autonome situatie 0,03 µg/m³ (langs de Vossenhol) en de maximale toename 0,04 µg/m³ (langs de Zandsestraat).

Conclusie roet
In de huidige situatie (2019) wordt aan de jaargemiddelde grenswaarde voor fijn stof van 40 µg/m³ in ruime mate voldaan. In 2024 en 2034 wordt de jaargemiddelde concentratie in zowel de autonome als de gewenste situatie *niet* overschreden.
In 2024 bedraagt ter hoogte van woningen langs het traject de maximale afname ten opzichte van de autonome situatie 0,01 µg/m³ (langs de Vossenhol)en de maximale toename 0,02 µg/m³ (langs de Zandsestraat). In 2034 bedraagt de maximale afname ten opzichte van de autonome situatie 0,01 µg/m³ (langs de Vossenhol en de Ressensestraat) en de maximale toename 0,01 µg/m³ (langs de Zandsestraat).

Algemeen
De beoogde situatie levert in de 2024 bij de ingebruikname van het nieuwe traject een toename op van maximaal 2,79 µg/m³ van de NO2 concentraties. Deze toename ontstaat door het feit dat dit het nieuw aan te leggen deel van het traject is waar in de huidge situatie geen weg aanwezig is maar landbouwgrond. Er bevinden zich langs dit deel van de route geen huizen. In

2034 is ter plaatse sprake van een toename van maximaal 2 μg/m³. Deze toename zorgt niet voor een overschrijding van de wettelijke grenswaarden waardoor het plan NIBM is.

In 2024 voldoen de concentraties PM10 in zowel de autonome als beoogde situatie aan de richtwaarde van de WHO van 20 μg/m³ jaargemiddeld. In 2024 voldoen de concentraties PM2,5 in zowel de autonome als de beoogde situatie net niet (maximale overschrijding van 0,38 μg/m³) aan de advieswaarde van 10 μg/m³ van de WHO. In 2034 wordt overal wel voldaan aan de richtwaarde van de WHO. Ook langs het nieuwe deel van de Dorpensingel zelf.

Luchtkwaliteitsmaatregelen
In het Besluit Luchtkwaliteit is bepaald dat maatregelen voor de verbetering van de luchtkwaliteit die de gemeente vastlegt in een Luchtkwaliteitsplan, mogen worden meegewogen in de luchtparagraaf bij bestemmingsplannen.

Op dit moment heeft de gemeente Nijmegen zich gecommiteerd aan het Schone Lucht Akkoord. De volgende doelen en ambities zijn afgesproken in het SLA:
1. Partijen streven naar een permanente verbetering van de luchtkwaliteit om gezondheidswinst voor iedereen in Nederland te realiseren waarbij wordt toegewerkt naar de WHO-advieswaarden voor stikstofdioxide en fijn stof in 2030.
2. Partijen stellen als doel om landelijk in 2030 gemiddeld minimaal 50% gezondheidswinst ten opzichte van 2016 te behalen voor de negatieve gezondheidseffecten afkomstig van binnenlandse bronnen.
3. Partijen onderschrijven de ambitie om in de sectoren (weg)verkeer, inclusief mobiele werktuigen, landbouw, scheepvaart, industrie en huishoudens een dalende trend in te zetten van emissies van stikstofdioxide en fijn stof naar de lucht.
4. Partijen erkennen dat éénieder verantwoordelijk is voor de eigen bijdrage aan de doelstelling en dat partijen gezamenlijk verantwoordelijk zijn voor het uitvoeren van het akkoord en voor het bereiken van het doel.

6. Conclusie

De komst van Dorpensingel is ruim inpasbaar binnen de wettelijke normen van het Besluit Luchtkwaliteit 2005 en veroorzaakt geen overschrijdingen van de richtwaarden van het WHO in 2034. In 2024 is nog sprake van een kleine overschrijding van deze advieswaarde voor PM2,5 in zowel de autonome als beoogde situatie. De Dorpensingel zelf is daarop zeer beperkt van invloed.

Daarnaast zal de luchtkwaliteit in gemeente Nijmegen verder worden verbeterd door de maatregelen die zijn afgesproken in het SLA. Dit heeft ook een positieve invloed op de gemeente Lingewaard.

Hiermee kan beargumenteerd worden dat de gevolgen voor de leefomgeving acceptabel zijn.

Bijlage 1: Resultaten Dorpensingel 2024 met en zonder plan

NO2

			2024 met Dorpensingel			2024 zonder Dorpensingel			Toename
Omschrijving	X	Y	Conc. [µg/m³]	AG [µg/m³]	Bron [µg/m³]	Conc. [µg/m³]	AG [µg/m³]	Bron [µg/m³]	
Vossenhol -- 10,00m (Link	189584,9	433604	17,08	13,38	3,7	16,91	13,38	3,53	0,17
Vossenhol -- 10,00m (Link	189561,3	433582,4	16,93	13,38	3,55	16,77	13,38	3,39	0,16
Vossenhol -- 10,00m (Link	189551,9	433569,9	16,92	13,38	3,54	16,75	13,38	3,38	0,16
Vossenhol -- 10,00m (Link	189542,3	433549,9	17,04	13,38	3,66	16,87	13,38	3,5	0,16
Vossenhol -- 10,00m (Rech	189571,2	433618,7	16,88	13,37	3,51	16,72	13,37	3,35	0,16
Vossenhol -- 10,00m (Rech	189546,7	433596	16,68	13,37	3,31	16,53	13,37	3,16	0,15
Vossenhol -- 10,00m (Rech	189534,8	433580,2	16,7	13,37	3,33	16,55	13,37	3,18	0,15
Vossenhol -- 10,00m (Rech	189524,2	433558,6	16,78	13,37	3,41	16,63	13,37	3,25	0,16
Zandsestraat -- 10,00m (L	189488,1	433488,9	16,87	13,37	3,5	16,71	13,37	3,33	0,17
Zandsestraat -- 10,00m (L	189506	433519	16,73	13,37	3,36	16,58	13,37	3,2	0,16
Zandsestraat -- 10,00m (L	189512,9	433533,4	16,76	13,37	3,39	16,61	13,37	3,23	0,16
Zandsestraat -- 10,00m (R	189505,3	433478,8	17,09	13,37	3,72	16,92	13,37	3,54	0,18
Zandsestraat -- 10,00m (R	189523,7	433509,7	16,94	13,37	3,57	16,78	13,37	3,4	0,17
Zandsestraat -- 10,00m (R	189530,9	433524,8	17	13,37	3,63	16,83	13,37	3,46	0,17
Zandsestraat -- 10,00m (L	189437,4	432881,9	15,44	13,27	2,17	15,17	13,27	1,9	0,27
Zandsestraat -- 10,00m (R	189439,1	432848,3	15,34	13,27	2,07	15,09	13,27	1,82	0,25
Zandsestraat -- 10,00m (R	189455,9	432874,1	15,53	13,27	2,25	15,24	13,27	1,97	0,28
Zandsestraat -- 10,00m (L	189022,1	432742,7	15,58	13,27	2,3	15,24	13,27	1,97	0,33
Zandsestraat -- 10,00m (L	189103,9	432771,3	15,53	13,27	2,26	15,22	13,27	1,95	0,31
Zandsestraat -- 10,00m (L	189194,9	432800,4	15,5	13,27	2,23	15,21	13,27	1,94	0,29
Zandsestraat -- 10,00m (L	189270,3	432823	15,48	13,27	2,21	15,2	13,27	1,93	0,28
Zandsestraat -- 10,00m (L	189310,4	432834,4	15,48	13,27	2,21	15,19	13,27	1,92	0,29
Zandsestraat -- 10,00m (L	189370,8	432848,1	15,5	13,27	2,23	15,25	13,31	1,94	0,29
Zandsestraat -- 10,00m (L	189419,4	432858,9	15,61	13,27	2,34	15,34	13,31	2,03	0,31
Zandsestraat -- 10,00m (R	189028,8	432723,8	15,56	13,27	2,29	15,27	13,31	1,96	0,33
Zandsestraat -- 10,00m (R	189110,3	432752,4	15,51	13,27	2,24	15,24	13,31	1,93	0,31
Zandsestraat -- 10,00m (R	189200,9	432781,3	15,47	13,27	2,2	15,21	13,31	1,9	0,3
Zandsestraat -- 10,00m (R	189275,9	432803,8	15,45	13,27	2,18	15,2	13,31	1,89	0,29
Zandsestraat -- 10,00m (R	189315,5	432815,1	15,44	13,27	2,17	15,19	13,31	1,88	0,29
Zandsestraat -- 10,00m (R	189376,1	432828,8	15,43	13,31	2,12	15,17	13,31	1,86	0,26
Zandsestraat -- 10,00m (R	189426,4	432840,1	15,32	13,31	2	15,08	13,31	1,77	0,23
Vossenhol -- 10,00m (Link	189328,3	433734,9	15,96	13,37	2,59	16,37	13,37	3	-0,41
Vossenhol -- 10,00m (Link	189413,8	433730,3	15,85	13,37	2,48	16,24	13,37	2,86	-0,38
Vossenhol -- 10,00m (Link	189440,1	433730,5	16,7	13,37	3,32	17,21	13,37	3,84	-0,52
Vossenhol -- 10,00m (Link	189483,2	433733,5	16,56	13,37	3,19	17,05	13,37	3,67	-0,48
Vossenhol -- 10,00m (Link	189509,5	433737,9	16,61	13,37	3,24	17,11	13,37	3,74	-0,5
Vossenhol -- 10,00m (Link	189571,2	433753,6	16,78	13,37	3,4	17,31	13,37	3,94	-0,54
Vossenhol -- 10,00m (Link	189608,3	433769,6	16,89	13,37	3,51	17,43	13,37	4,06	-0,55
Vossenhol -- 10,00m (Link	189624,7	433780,3	17,06	13,37	3,69	17,64	13,37	4,27	-0,58
Vossenhol -- 10,00m (Rech	189327,3	433715	15,82	13,37	2,45	16,2	13,37	2,83	-0,38
Vossenhol -- 10,00m (Rech	189413,5	433710,3	15,74	13,37	2,37	16,1	13,37	2,73	-0,36
Vossenhol -- 10,00m (Rech	189440,7	433710,5	16,58	13,37	3,21	17,06	13,37	3,69	-0,48
Vossenhol -- 10,00m (Rech	189485,7	433713,6	16,45	13,37	3,07	16,91	13,37	3,54	-0,47
Vossenhol -- 10,00m (Rech	189513,3	433718,3	16,51	13,37	3,13	16,99	13,37	3,61	-0,48
Vossenhol -- 10,00m (Rech	189577,7	433734,6	16,6	13,37	3,22	17,09	13,37	3,72	-0,5
Vossenhol -- 10,00m (Rech	189618	433752,1	16,89	13,37	3,52	17,43	13,37	4,06	-0,54
Vossenhol -- 10,00m (Rech	189635,7	433763,5	16,58	13,37	3,2	16,96	13,37	3,59	-0,39
Vossenhol -- 10,00m (Link	189676,9	433770,5	15,83	13,37	2,46	15,79	13,37	2,42	0,04
Vossenhol -- 10,00m (Link	189678,7	433748,2	16,84	13,37	3,47	16,77	13,37	3,4	0,07
Vossenhol -- 10,00m (Link	189667,2	433725,9	17,12	13,37	3,74	17,04	13,37	3,67	0,07
Vossenhol -- 10,00m (Link	189644,1	433680,9	17,07	13,37	3,7	16,99	13,37	3,62	0,08
Vossenhol -- 10,00m (Link	189626,9	433648,6	16,96	13,37	3,59	16,89	13,37	3,52	0,07
Vossenhol -- 10,00m (Link	189617,9	433636,3	16,94	13,37	3,57	16,87	13,37	3,5	0,07
Vossenhol -- 10,00m (Link	189609,3	433626,5	15,73	13,37	2,36	15,7	13,37	2,32	0,04
Vossenhol -- 10,00m (Rech	189656	433767,5	15,49	13,37	2,12	15,45	13,37	2,08	0,04
Vossenhol -- 10,00m (Rech	189659,7	433754,6	16,96	13,37	3,59	16,9	13,37	3,53	0,06
Vossenhol -- 10,00m (Rech	189649,2	433734,6	16,88	13,37	3,51	16,81	13,37	3,44	0,07
Vossenhol -- 10,00m (Rech	189626,5	433690,5	16,81	13,37	3,44	16,74	13,37	3,37	0,07
Vossenhol -- 10,00m (Rech	189610,1	433659,5	16,75	13,37	3,38	16,68	13,37	3,31	0,07
Vossenhol -- 10,00m (Rech	189602,3	433648,8	16,79	13,37	3,41	16,72	13,37	3,35	0,06
Vossenhol -- 10,00m (Rech	189594,5	433639,9	16,7	13,37	3,33	16,64	13,37	3,27	0,06
Herckenrathweg -- 10,00m	189702,8	433793,4	17,98	13,37	4,6	18,03	13,37	4,66	-0,06
Herckenrathweg -- 10,00m	189678,5	433783,7	17,71	13,37	4,34	17,76	13,37	4,38	-0,04
Herckenrathweg -- 10,00m	189694,8	433811,7	18,01	13,37	4,64	18,06	13,37	4,69	-0,05
Herckenrathweg -- 10,00m	189671,2	433802,3	17,76	13,37	4,39	17,83	13,37	4,46	-0,07
Herckenrathweg -- 10,00m	189755,5	433844,1	18,34	13,37	4,97	18,41	13,37	5,04	-0,07
Herckenrathweg -- 10,00m	189829,6	433883,5	18,11	13,37	4,73	18,17	13,37	4,79	-0,06

			2024 met Dorpensingel			2024 zonder Dorpensingel			Toename
Omschrijving	X	Y	Conc. [µg/m³]	AG [µg/m³]	Bron [µg/m³]	Conc. [µg/m³]	AG [µg/m³]	Bron [µg/m³]	
Herckenrathweg -- 10,00m	189860,6	433900,1	18,26	13,37	4,89	18,32	13,37	4,95	-0,06
Herckenrathweg -- 10,00m	189878,3	433910,2	18,16	13,37	4,78	18,22	13,37	4,84	-0,06
Herckenrathweg -- 10,00m	189764,9	433826,4	18,34	13,37	4,97	18,41	13,37	5,03	-0,06
Herckenrathweg -- 10,00m	189839	433865,8	18,11	13,37	4,73	18,17	13,37	4,8	-0,07
Herckenrathweg -- 10,00m	189870,5	433882,8	18,27	13,37	4,9	18,33	13,37	4,96	-0,06
Ressensestraat -- 10,00m	188873	433755,3	16,08	13,16	2,92	16,34	13,16	3,18	-0,26
Ressensestraat -- 10,00m	188904,8	433753,2	16,56	13,16	3,39	17,08	13,16	3,92	-0,53
Ressensestraat -- 10,00m	188987,8	433752,2	15,9	13,16	2,74	16,34	13,16	3,17	-0,43
Ressensestraat -- 10,00m	189088,2	433749,4	15,95	13,37	2,57	16,36	13,37	2,99	-0,42
Ressensestraat -- 10,00m	189182,9	433743,8	16,05	13,37	2,68	16,49	13,37	3,12	-0,44
Ressensestraat -- 10,00m	188870,3	433735,5	16,34	13,16	3,18	16,92	13,16	3,76	-0,58
Ressensestraat -- 10,00m	188904,3	433733,2	16,43	13,16	3,27	16,93	13,16	3,77	-0,5
Ressensestraat -- 10,00m	188987,4	433732,2	15,77	13,16	2,6	16,18	13,16	3,01	-0,41
Ressensestraat -- 10,00m	189087,3	433729,4	15,8	13,37	2,43	16,18	13,37	2,81	-0,38
Ressensestraat -- 10,00m	189181,7	433723,9	15,92	13,37	2,55	16,33	13,37	2,96	-0,41
Zandsestraat -- 10,00m (L	189475,1	433430,7	18,41	13,37	5,04	17,67	13,37	4,3	0,74
Zandsestraat -- 10,00m (L	189456,4	433401,5	18,36	13,37	4,99	17,64	13,37	4,27	0,72
Zandsestraat -- 10,00m (L	189441,4	433341,2	18,18	13,37	4,81	17,47	13,37	4,1	0,71
Zandsestraat -- 10,00m (L	189427,3	433258,6	18,06	13,37	4,69	17,37	13,37	4	0,69
Zandsestraat -- 10,00m (L	189423,5	433219,1	16,86	13,37	3,48	16,36	13,37	2,98	0,5
Zandsestraat -- 10,00m (R	189458,2	433441,5	18,11	13,37	4,74	17,42	13,37	4,04	0,7
Zandsestraat -- 10,00m (R	189438,5	433410,5	17,98	13,37	4,61	17,31	13,37	3,94	0,67
Zandsestraat -- 10,00m (R	189422,1	433346,4	17,74	13,37	4,36	17,1	13,37	3,73	0,63
Zandsestraat -- 10,00m (R	189407,4	433260,9	17,59	13,37	4,22	16,98	13,37	3,61	0,61
Zandsestraat -- 10,00m (R	189403,5	433220,2	16,55	13,37	3,18	16,1	13,37	2,73	0,45
Zandsestraat -- 10,00m (L	189439,7	432895,9	15,37	13,27	2,1	15,11	13,27	1,83	0,27
Zandsestraat -- 10,00m (L	189431,9	432959,3	15,21	13,27	1,94	14,98	13,27	1,71	0,23
Zandsestraat -- 10,00m (L	189418,8	433046,4	15,28	13,37	1,91	15,06	13,37	1,69	0,22
Zandsestraat -- 10,00m (L	189410	433108	15,28	13,37	1,91	15,07	13,37	1,7	0,21
Zandsestraat -- 10,00m (L	189404,5	433158,2	15,3	13,37	1,93	15,08	13,37	1,71	0,22
Zandsestraat -- 10,00m (L	189403,1	433194,7	15,31	13,37	1,93	15,09	13,37	1,72	0,21
Zandsestraat -- 10,00m (R	189459,7	432896	15,66	13,31	2,35	15,35	13,31	2,04	0,31
Zandsestraat -- 10,00m (R	189451,8	432961,3	15,71	13,31	2,4	15,4	13,31	2,08	0,32
Zandsestraat -- 10,00m (R	189438,6	433049,4	15,8	13,41	2,39	15,49	13,41	2,08	0,31
Zandsestraat -- 10,00m (R	189429,8	433110,5	15,82	13,41	2,4	15,5	13,41	2,09	0,31
Zandsestraat -- 10,00m (R	189424,5	433159,5	15,83	13,41	2,42	15,52	13,41	2,11	0,31
Zandsestraat -- 10,00m (R	189423,1	433195	15,84	13,41	2,42	15,53	13,41	2,11	0,31
Herckenrathweg -- 10,00m	190049,4	434007,3	19,37	13,99	5,38	19,35	13,99	5,36	0,02
Herckenrathweg -- 10,00m	190062,3	434013	19,75	13,99	5,76	19,73	13,99	5,74	0,02
Herckenrathweg -- 10,00m	190094,4	434028,9	19,98	13,99	5,99	19,96	13,99	5,97	0,02
Herckenrathweg -- 10,00m	190056,7	433988,7	16,48	13,5	2,98	16,48	13,5	2,97	0,01
Herckenrathweg -- 10,00m	190070,5	433994,7	19,25	13,5	5,75	19,23	13,5	5,72	0,03
Herckenrathweg -- 10,00m	190103,3	434011	19,84	13,99	5,85	19,82	13,99	5,83	0,02
Herckenrathweg -- 10,00m	189912,9	433929	18,34	13,38	4,96	18,35	13,38	4,97	-0,01
Herckenrathweg -- 10,00m	189968,7	433960,8	18,25	13,38	4,88	18,27	13,38	4,89	-0,01
Herckenrathweg -- 10,00m	190003,1	433982,6	18,32	13,5	4,82	18,33	13,5	4,83	-0,01
Herckenrathweg -- 10,00m	190017,1	433991,7	18,27	13,5	4,76	18,28	13,5	4,78	-0,02
Herckenrathweg -- 10,00m	189922,5	433911,5	18,32	13,38	4,94	18,33	13,38	4,96	-0,02
Herckenrathweg -- 10,00m	189979,1	433943,7	18,44	13,38	5,07	18,45	13,38	5,08	-0,01
Herckenrathweg -- 10,00m	190013,9	433965,8	18,36	13,5	4,86	18,37	13,5	4,87	-0,01
Herckenrathweg -- 10,00m	190027,3	433974,5	17,81	13,5	4,3	17,82	13,5	4,32	-0,02
Zandsestraat -- 10,00m (L	188973,5	432703,6	15,72	13,35	2,37	15,32	13,35	1,97	0,4
Zandsestraat -- 10,00m (L	188941,9	432691,2	15,8	13,34	2,45	15,35	13,35	2	0,45
Zandsestraat -- 10,00m (L	188908,2	432669,5	15,87	13,34	2,53	15,46	13,34	2,12	0,41
Zandsestraat -- 10,00m (R	188966,3	432722,3	15,72	13,34	2,37	15,28	13,34	1,94	0,43
Zandsestraat -- 10,00m (R	188933,6	432709,4	15,77	13,34	2,43	15,26	13,34	1,92	0,51
Zandsestraat -- 10,00m (R	188898,2	432688,5	15,99	13,34	2,65	15,12	13,34	1,78	0,87
Zandsestraat -- 10,00m (L	188731,1	432150,4	15,06	13,34	1,71	15,2	13,34	1,86	-0,15
Zandsestraat -- 10,00m (L	188775,3	432235,4	15,08	13,34	1,73	15,22	13,34	1,88	-0,15
Zandsestraat -- 10,00m (L	188833,3	432345,7	15,06	13,34	1,72	15,2	13,34	1,86	-0,14
Zandsestraat -- 10,00m (L	188874,9	432425,3	15,07	13,34	1,73	15,2	13,34	1,85	-0,12
Zandsestraat -- 10,00m (L	188886,8	432448,9	15,09	13,34	1,74	15,21	13,34	1,87	-0,13
Zandsestraat -- 10,00m (L	188889,8	432457,7	15,08	13,34	1,74	15,2	13,34	1,86	-0,12
Zandsestraat -- 10,00m (L	188892,8	432482,3	15,04	13,34	1,7	15,15	13,34	1,81	-0,11
Zandsestraat -- 10,00m (L	188884,5	432560,3	15,03	13,34	1,69	15,08	13,34	1,74	-0,05
Zandsestraat -- 10,00m (L	188876,3	432633,7	15,13	13,34	1,79	15,05	13,34	1,7	0,09
Zandsestraat -- 10,00m (L	188880,1	432660,3	15,34	13,34	1,99	15,06	13,34	1,72	0,27
Zandsestraat -- 10,00m (L	188885,7	432671,7	15,77	13,34	2,42	15,1	13,34	1,75	0,67
Zandsestraat -- 10,00m (R	188749	432141,4	15,26	13,34	1,92	15,46	13,34	2,12	-0,2
Zandsestraat -- 10,00m (R	188793	432226,2	15,25	13,34	1,9	15,44	13,34	2,09	-0,19
Zandsestraat -- 10,00m (R	188851	432336,4	15,23	13,34	1,89	15,41	13,34	2,07	-0,18

			2024 met Dorpensingel			2024 zonder Dorpensingel			Toename
Omschrijving	X	Y	Conc. [µg/m³]	AG [µg/m³]	Bron [µg/m³]	Conc. [µg/m³]	AG [µg/m³]	Bron [µg/m³]	
Zandsestraat -- 10,00m (R	188892,9	432416,5	15,23	13,34	1,88	15,4	13,34	2,05	-0,17
Zandsestraat -- 10,00m (R	188905,4	432441,5	15,22	13,34	1,88	15,38	13,34	2,04	-0,16
Zandsestraat -- 10,00m (R	188909	432452	15,23	13,34	1,88	15,39	13,34	2,04	-0,16
Zandsestraat -- 10,00m (R	188912,8	432482,6	15,28	13,34	1,94	15,44	13,34	2,1	-0,16
Zandsestraat -- 10,00m (R	188904,5	432562	15,33	13,34	1,98	15,45	13,34	2,11	-0,13
Zandsestraat -- 10,00m (R	188896,2	432634,8	15,5	13,34	2,16	15,49	13,34	2,15	0,01
Zandsestraat -- 10,00m (R	188896,2	432640,6	15,54	13,34	2,19	15,5	13,34	2,15	0,04
Zandsestraat -- 10,00m (R	188903	432661,7	15,72	13,34	2,38	15,47	13,34	2,12	0,26
Waaldijk -- 10,00m (Links	190094	433269,1	14,69	13,5	1,19	14,58	13,5	1,08	0,11
Waaldijk -- 10,00m (Links	190119,1	433259,6	14,62	13,5	1,11	14,51	13,5	1,02	0,09
Waaldijk -- 10,00m (Recht	190086,9	433250,4	14,61	13,5	1,11	14,51	13,5	1,01	0,1
Waaldijk -- 10,00m (Recht	190111,1	433241,3	14,57	13,5	1,06	14,47	13,5	0,97	0,09
Sportlaan -- 10,00m (Link	190415,1	433240,2	14,08	13,5	0,58	14,12	13,5	0,62	-0,04
Sportlaan -- 10,00m (Link	190433,5	433279,9	14,08	13,5	0,58	14,11	13,5	0,62	-0,04
Sportlaan -- 10,00m (Rech	190433,3	433231,7	14,12	13,5	0,61	14,15	13,5	0,66	-0,05
Sportlaan -- 10,00m (Rech	190451,8	433271,7	14,11	13,5	0,61	14,16	13,5	0,65	-0,04
Sportlaan -- 10,00m (Link	190444,5	433304,2	14,06	13,5	0,56	14,14	13,5	0,63	-0,07
Sportlaan -- 10,00m (Link	190478,1	433343,7	14,08	13,5	0,58	14,16	13,5	0,66	-0,08
Sportlaan -- 10,00m (Link	190497,6	433355,1	14,08	13,5	0,58	14,16	13,5	0,65	-0,07
Sportlaan -- 10,00m (Rech	190462,3	433295	14,09	13,5	0,59	14,17	13,5	0,66	-0,07
Sportlaan -- 10,00m (Rech	190468,1	433306,1	14,08	13,5	0,58	14,16	13,5	0,66	-0,08
Sportlaan -- 10,00m (Rech	190471,3	433310,7	14,08	13,5	0,58	14,16	13,5	0,65	-0,07
Sportlaan -- 10,00m (Rech	190475,1	433314,8	14,09	13,5	0,58	14,17	13,5	0,66	-0,08
Sportlaan -- 10,00m (Rech	190489,6	433327,3	14,09	13,5	0,59	14,17	13,5	0,66	-0,07
Sportlaan -- 10,00m (Rech	190507,8	433337,9	14,08	13,5	0,58	14,16	13,5	0,66	-0,08
Sportlaan -- 10,00m (Link	190531,8	433373,7	14,1	13,5	0,59	14,18	13,5	0,67	-0,08
Sportlaan -- 10,00m (Rech	190541,2	433356,1	14,1	13,5	0,59	14,18	13,5	0,67	-0,08
Sportlaan -- 10,00m (Link	190635,6	433485,3	14,79	13,5	1,29	14,92	13,5	1,41	-0,12
Sportlaan -- 10,00m (Link	190632,9	433449,1	14,06	13,5	0,55	14,13	13,5	0,63	-0,08
Sportlaan -- 10,00m (Link	190629,6	433415,1	14,06	13,5	0,56	14,14	13,5	0,63	-0,07
Sportlaan -- 10,00m (Link	190623,2	433402,9	14,09	13,5	0,58	14,16	13,5	0,66	-0,08
Sportlaan -- 10,00m (Link	190614,3	433395,4	14,09	13,5	0,58	14,17	13,5	0,66	-0,08
Sportlaan -- 10,00m (Link	190604,3	433390,2	14,08	13,5	0,58	14,16	13,5	0,66	-0,08
Sportlaan -- 10,00m (Link	190578,2	433376,1	14,09	13,5	0,58	14,16	13,5	0,66	-0,08
Sportlaan -- 10,00m (Rech	190615,7	433487,3	14,86	13,5	1,35	14,93	13,5	1,43	-0,08
Sportlaan -- 10,00m (Rech	190613,1	433451,9	14,02	13,5	0,52	14,09	13,5	0,58	-0,06
Sportlaan -- 10,00m (Rech	190610,5	433420,9	14,03	13,5	0,53	14,1	13,5	0,6	-0,07
Sportlaan -- 10,00m (Rech	190607,9	433415,8	14,08	13,5	0,58	14,16	13,48	0,68	-0,1
Sportlaan -- 10,00m (Rech	190603,7	433412,4	14,08	13,5	0,58	14,14	13,48	0,65	-0,07
Sportlaan -- 10,00m (Rech	190594,9	433407,8	14,08	13,5	0,58	14,14	13,48	0,65	-0,07
Sportlaan -- 10,00m (Rech	190568,7	433393,7	14,09	13,5	0,58	14,14	13,48	0,66	-0,08
Dorpsstraat -- 10,00m (Li	190132,7	433702,7	14,46	13,5	0,95	14,59	13,5	1,08	-0,13
Dorpsstraat -- 10,00m (Li	190135	433677	14,47	13,5	0,97	14,6	13,5	1,1	-0,13
Dorpsstraat -- 10,00m (Li	190141,9	433621,3	14,49	13,5	0,98	14,63	13,5	1,12	-0,14
Dorpsstraat -- 10,00m (Re	190112,7	433700,9	14,38	13,5	0,88	14,5	13,5	0,99	-0,11
Dorpsstraat -- 10,00m (Re	190115,1	433675,1	14,36	13,5	0,86	14,48	13,5	0,97	-0,11
Dorpsstraat -- 10,00m (Re	190122,1	433618,8	14,38	13,5	0,88	14,5	13,5	0,99	-0,11
Dorpsstraat -- 10,00m (Li	190148,4	433572,1	14,76	13,5	1,25	14,72	13,5	1,22	0,03
Dorpsstraat -- 10,00m (Li	190151	433548,7	14,69	13,5	1,19	14,63	13,5	1,13	0,06
Dorpsstraat -- 10,00m (Re	190128,6	433569,6	14,57	13,5	1,06	14,51	13,5	1,01	0,05
Dorpsstraat -- 10,00m (Re	190131,1	433546,8	14,55	13,5	1,05	14,5	13,5	1	0,05
Dorpsstraat -- 10,00m (Li	190152,2	433532,7	14,68	13,5	1,17	14,62	13,5	1,11	0,06
Dorpsstraat -- 10,00m (Li	190152,8	433515,8	14,7	13,5	1,19	14,64	13,5	1,13	0,06
Dorpsstraat -- 10,00m (Li	190145,8	433471,4	15,18	13,5	1,67	15,08	13,5	1,58	0,09
Dorpsstraat -- 10,00m (Li	190140,7	433461,6	15,16	13,5	1,66	15,07	13,5	1,57	0,09
Dorpsstraat -- 10,00m (Li	190127,9	433443,8	15,22	13,5	1,71	15,12	13,5	1,62	0,09
Dorpsstraat -- 10,00m (Li	190114,7	433427,2	15,15	13,5	1,65	15,06	13,5	1,56	0,09
Dorpsstraat -- 10,00m (Li	190109	433421,9	15,14	13,5	1,63	15,05	13,5	1,55	0,08
Dorpsstraat -- 10,00m (Li	190096,4	433413,9	15,06	13,5	1,55	14,98	13,5	1,47	0,08
Dorpsstraat -- 10,00m (Re	190132,2	433531,7	14,55	13,5	1,05	14,5	13,5	1	0,05
Dorpsstraat -- 10,00m (Re	190132,8	433515,6	14,56	13,5	1,05	14,51	13,5	1	0,05
Dorpsstraat -- 10,00m (Re	190123,6	433471,9	15,08	13,5	1,58	15	13,5	1,49	0,09
Dorpsstraat -- 10,00m (Re	190112	433455,9	15,12	13,5	1,62	15,04	13,5	1,53	0,09
Dorpsstraat -- 10,00m (Re	190100,2	433441	15,08	13,5	1,58	15	13,5	1,49	0,09
Dorpsstraat -- 10,00m (Re	190087,6	433431,9	15,06	13,5	1,56	14,98	13,5	1,48	0,08
Dorpsstraat -- 10,00m (Li	189991,7	433410	14,97	13,38	1,59	14,78	13,38	1,39	0,2
Dorpsstraat -- 10,00m (Li	190002,6	433415	15,1	13,5	1,6	14,9	13,5	1,4	0,2
Dorpsstraat -- 10,00m (Li	190017,7	433420,8	15,1	13,5	1,59	14,9	13,5	1,39	0,2
Dorpsstraat -- 10,00m (Li	190034,6	433425,3	15	13,5	1,49	14,81	13,5	1,31	0,18
Dorpsstraat -- 10,00m (Li	190062,2	433428,7	15,09	13,5	1,59	14,9	13,5	1,39	0,2
Dorpsstraat -- 10,00m (Li	190084,3	433430,9	15,02	13,5	1,51	14,83	13,5	1,32	0,19

			2024 met Dorpensingel			2024 zonder Dorpensingel			Toename
Omschrijving	X	Y	Conc. [µg/m³]	AG [µg/m³]	Bron [µg/m³]	Conc. [µg/m³]	AG [µg/m³]	Bron [µg/m³]	
Dorpsstraat -- 10,00m (Re	190000,4	433392	15,09	13,5	1,58	14,89	13,5	1,39	0,19
Dorpsstraat -- 10,00m (Re	190010,5	433396,6	15,13	13,5	1,62	14,93	13,5	1,42	0,2
Dorpsstraat -- 10,00m (Re	190023,9	433401,8	15,08	13,5	1,57	14,88	13,5	1,38	0,19
Dorpsstraat -- 10,00m (Re	190038,6	433405,8	14,96	13,5	1,45	14,78	13,5	1,27	0,18
Dorpsstraat -- 10,00m (Re	190065,1	433408,8	15,05	13,5	1,54	14,86	13,5	1,35	0,19
Dorpsstraat -- 10,00m (Re	190087,7	433411,2	14,98	13,5	1,48	14,8	13,5	1,3	0,18
Teselaar -- 10,00m (Links	189636,8	433390,3	15,3	13,37	1,92	15,01	13,38	1,63	0,29
Teselaar -- 10,00m (Links	189671,2	433387	15,31	13,37	1,94	15,02	13,38	1,64	0,3
Teselaar -- 10,00m (Links	189721,6	433382,1	15,29	13,37	1,92	15	13,38	1,62	0,3
Teselaar -- 10,00m (Links	189776,7	433374,5	15,31	13,37	1,94	15,02	13,38	1,64	0,3
Teselaar -- 10,00m (Recht	189633,7	433370,6	15,19	13,37	1,81	14,91	13,37	1,54	0,27
Teselaar -- 10,00m (Recht	189668,9	433367,1	15,21	13,37	1,83	14,93	13,37	1,55	0,28
Teselaar -- 10,00m (Recht	189719,2	433362,2	15,16	13,37	1,79	14,89	13,37	1,52	0,27
Teselaar -- 10,00m (Recht	189774	433354,7	15,18	13,37	1,81	14,9	13,37	1,53	0,28
Teselaar -- 10,00m (Links	189618,8	433373,4	15,08	13,37	1,7	14,82	13,37	1,45	0,25
Teselaar -- 10,00m (Links	189588,4	433383,3	15,16	13,37	1,79	14,89	13,37	1,52	0,27
Teselaar -- 10,00m (Links	189548,4	433404,1	15,08	13,37	1,71	14,83	13,37	1,46	0,25
Teselaar -- 10,00m (Links	189512,6	433424,7	15,04	13,37	1,66	14,79	13,37	1,42	0,24
Teselaar -- 10,00m (Recht	189623,2	433392,9	15,22	13,37	1,85	14,94	13,37	1,56	0,29
Teselaar -- 10,00m (Recht	189596,1	433401,7	15,3	13,37	1,93	15,01	13,37	1,63	0,3
Teselaar -- 10,00m (Recht	189557,9	433421,6	15,32	13,37	1,95	15,02	13,37	1,65	0,3
Teselaar -- 10,00m (Recht	189523,3	433441,6	15,23	13,37	1,86	14,95	13,37	1,58	0,28
Dorpsstraat -- 10,00m (Li	189910,2	433368,6	15,18	13,37	1,8	14,85	13,37	1,48	0,32
Dorpsstraat -- 10,00m (Li	189953,2	433390,1	15,27	13,37	1,89	14,93	13,37	1,55	0,34
Dorpsstraat -- 10,00m (Re	189918,3	433350,3	15,33	13,37	1,96	15,04	13,37	1,67	0,29
Dorpsstraat -- 10,00m (Re	189962,1	433372,2	15,27	13,37	1,89	14,93	13,37	1,55	0,34
Teselaar -- 10,00m (Links	189892,7	433343,2	15,8	13,37	2,43	15,45	13,37	2,08	0,35
Teselaar -- 10,00m (Links	189871,8	433342,5	15,15	13,37	1,78	14,89	13,37	1,52	0,26
Teselaar -- 10,00m (Links	189852,8	433344,5	15,24	13,37	1,86	14,96	13,37	1,59	0,27
Teselaar -- 10,00m (Links	189823,3	433348,1	15,26	13,37	1,89	14,98	13,37	1,61	0,28
Teselaar -- 10,00m (Recht	189890,3	433363	15,88	13,37	2,5	15,51	13,37	2,14	0,36
Teselaar -- 10,00m (Recht	189872,8	433362,5	15,24	13,37	1,87	14,97	13,37	1,6	0,27
Teselaar -- 10,00m (Recht	189855	433364,4	15,35	13,37	1,98	15,06	13,37	1,68	0,3
Teselaar -- 10,00m (Recht	189825,7	433367,9	15,37	13,37	2	15,08	13,37	1,7	0,3
Teselaar -- 10,00m (Links	189497,9	433434,4	15,16	13,37	1,78	14,9	13,37	1,52	0,26
Teselaar -- 10,00m (Links	189482,3	433445	17,73	13,37	4,36	17,1	13,37	3,72	0,64
Teselaar -- 10,00m (Recht	189509,1	433450,9	15,35	13,37	1,97	15,05	13,37	1,68	0,29
Teselaar -- 10,00m (Recht	189493,7	433461,4	16,74	13,37	3,37	16,46	13,37	3,09	0,28
Waaldijk -- 10,00m (Links	190271,7	433206,9	15,16	13,5	1,66	15,01	13,5	1,51	0,15
Waaldijk -- 10,00m (Links	190301,4	433224	15,28	13,5	1,78	15,12	13,5	1,62	0,16
Waaldijk -- 10,00m (Links	190329,3	433239,5	15,04	13,5	1,53	14,9	13,5	1,4	0,13
Waaldijk -- 10,00m (Links	190336,4	433240,4	15,04	13,5	1,54	14,9	13,5	1,4	0,14
Waaldijk -- 10,00m (Links	190394,3	433230,4	14,65	13,5	1,14	14,54	13,5	1,04	0,1
Waaldijk -- 10,00m (Links	190408,1	433224,6	14,48	13,5	0,97	14,44	13,5	0,94	0,03
Waaldijk -- 10,00m (Recht	190280,5	433188,9	15,16	13,5	1,66	15,02	13,5	1,52	0,14
Waaldijk -- 10,00m (Recht	190309,8	433205,7	15,29	13,5	1,79	15,14	13,5	1,63	0,16
Waaldijk -- 10,00m (Recht	190334,4	433220,2	15,47	13,5	1,97	15,29	13,5	1,78	0,19
Waaldijk -- 10,00m (Recht	190337,6	433220,4	14,99	13,5	1,49	14,87	13,5	1,36	0,13
Waaldijk -- 10,00m (Recht	190400,2	433206,2	14,55	13,5	1,04	14,46	13,5	0,96	0,08
Waaldijk -- 10,00m (Links	190158,2	433236,9	14,67	13,5	1,16	14,57	13,5	1,06	0,1
Waaldijk -- 10,00m (Links	190193,6	433216	14,64	13,5	1,14	14,54	13,5	1,04	0,1
Waaldijk -- 10,00m (Links	190201,4	433212,5	14,63	13,5	1,12	14,53	13,5	1,03	0,09
Waaldijk -- 10,00m (Links	190255,3	433202,9	15,09	13,5	1,59	14,96	13,5	1,45	0,14
Waaldijk -- 10,00m (Links	190264,8	433204,5	15,06	13,5	1,55	14,92	13,5	1,42	0,13
Waaldijk -- 10,00m (Recht	190148,3	433219,5	14,55	13,5	1,04	14,46	13,5	0,96	0,08
Waaldijk -- 10,00m (Recht	190184,7	433198,1	14,56	13,5	1,06	14,48	13,5	0,97	0,09
Waaldijk -- 10,00m (Recht	190193,6	433194,1	14,58	13,5	1,07	14,49	13,5	0,98	0,09
Waaldijk -- 10,00m (Recht	190206	433189,2	14,55	13,5	1,04	14,46	13,5	0,96	0,08
Waaldijk -- 10,00m (Recht	190257,5	433183	15,05	13,5	1,54	14,92	13,5	1,42	0,12
Waaldijk -- 10,00m (Recht	190268,7	433184,8	15,02	13,5	1,52	14,89	13,5	1,39	0,13
Waaldijk -- 10,00m (Links	190434,3	433208,2	14,55	13,5	1,05	14,49	13,5	0,98	0,07
Waaldijk -- 10,00m (Links	190451,5	433196,1	14,5	13,5	0,99	14,44	13,5	0,94	0,05
Waaldijk -- 10,00m (Links	190456,2	433194,3	14,52	13,5	1,01	14,46	13,5	0,95	0,06
Waaldijk -- 10,00m (Links	190462,4	433192,8	14,53	13,5	1,02	14,47	13,5	0,96	0,06
Waaldijk -- 10,00m (Links	190468	433192,5	14,85	13,5	1,35	14,77	13,5	1,27	0,08
Waaldijk -- 10,00m (Links	190575,6	433198,4	14,99	13,5	1,48	14,9	13,5	1,39	0,09
Waaldijk -- 10,00m (Links	190690,4	433204,5	14,87	13,5	1,36	14,79	13,5	1,28	0,08
Waaldijk -- 10,00m (Links	190709,6	433204,3	14,55	13,5	1,05	14,49	13,5	0,98	0,07
Waaldijk -- 10,00m (Links	190752,8	433195	14,51	13,5	1	14,45	13,5	0,94	0,06
Waaldijk -- 10,00m (Links	190772,1	433187	14,48	13,5	0,98	14,42	13,5	0,92	0,06
Waaldijk -- 10,00m (Links	190813,2	433188,3	15,02	13,5	1,51	14,92	13,5	1,42	0,09

			2024 met Dorpensingel			2024 zonder Dorpensingel			Toename
Omschrijving	X	Y	Conc. [µg/m³]	AG [µg/m³]	Bron [µg/m³]	Conc. [µg/m³]	AG [µg/m³]	Bron [µg/m³]	
Waaldijk -- 10,00m (Links	190849,1	433210,4	15,04	13,5	1,54	14,94	13,5	1,44	0,1
Waaldijk -- 10,00m (Links	190948,5	433273,8	15,1	13,5	1,6	15	13,5	1,5	0,1
Waaldijk -- 10,00m (Links	191024,2	433322,2	15,03	13,51	1,52	14,93	13,51	1,42	0,1
Waaldijk -- 10,00m (Links	191039,8	433330,1	15	13,51	1,49	14,91	13,51	1,4	0,09
Waaldijk -- 10,00m (Links	191052,7	433335,7	14,67	13,51	1,15	14,62	13,51	1,1	0,05
Waaldijk -- 10,00m (Recht	190423,2	433191,6	14,44	13,5	0,94	14,38	13,5	0,88	0,06
Waaldijk -- 10,00m (Recht	190442,2	433178,4	14,41	13,5	0,91	14,36	13,5	0,85	0,06
Waaldijk -- 10,00m (Recht	190450	433175,3	14,46	13,5	0,95	14,4	13,5	0,9	0,05
Waaldijk -- 10,00m (Recht	190459,7	433173	14,48	13,5	0,98	14,42	13,5	0,92	0,06
Waaldijk -- 10,00m (Recht	190467,8	433172,5	14,81	13,5	1,31	14,73	13,5	1,23	0,08
Waaldijk -- 10,00m (Recht	190576,3	433178,4	14,94	13,5	1,44	14,86	13,5	1,35	0,09
Waaldijk -- 10,00m (Recht	190690,6	433184,5	14,82	13,5	1,32	14,74	13,5	1,24	0,08
Waaldijk -- 10,00m (Recht	190708,6	433184,3	14,5	13,5	1	14,44	13,5	0,94	0,06
Waaldijk -- 10,00m (Recht	190763,9	433168,8	14,39	13,5	0,88	14,34	13,5	0,83	0,05
Waaldijk -- 10,00m (Recht	190775,6	433163,3	14,39	13,5	0,89	14,34	13,5	0,83	0,06
Waaldijk -- 10,00m (Recht	190810,9	433164,4	14,97	13,5	1,46	14,88	13,5	1,37	0,09
Waaldijk -- 10,00m (Recht	190823	433170,8	14,99	13,5	1,48	14,87	13,48	1,38	0,1
Waaldijk -- 10,00m (Recht	190859,6	433193,4	15,08	13,5	1,57	14,95	13,48	1,47	0,1
Waaldijk -- 10,00m (Recht	190959,1	433256,8	15,12	13,5	1,61	14,99	13,48	1,5	0,11
Waaldijk -- 10,00m (Recht	191034	433304,7	15	13,49	1,52	14,91	13,49	1,42	0,1
Waaldijk -- 10,00m (Recht	191048,1	433311,9	14,96	13,49	1,48	14,87	13,49	1,38	0,1
Waaldijk -- 10,00m (Recht	191059,3	433316,8	14,86	13,49	1,37	14,77	13,49	1,28	0,09
Ressensestraat -- 10,00m	189247,9	433719,7	15,69	13,37	2,32	16,06	13,37	2,68	-0,36
Ressensestraat -- 10,00m	189249	433739,6	14,96	13,37	1,59	15,2	13,37	1,83	-0,24
Teselaar -- 10,00m (Links	189936,6	433349,5	14,53	13,37	1,16	14,44	13,37	1,06	0,1
Teselaar -- 10,00m (Links	189960,1	433341,3	14,52	13,37	1,15	14,43	13,37	1,06	0,09
Teselaar -- 10,00m (Links	189982,9	433329,3	14,51	13,37	1,14	14,42	13,37	1,04	0,1
Teselaar -- 10,00m (Recht	189907,2	433339	14,41	13,37	1,03	14,32	13,37	0,95	0,08
Teselaar -- 10,00m (Recht	189928,7	433331	14,43	13,37	1,06	14,35	13,37	0,97	0,09
Teselaar -- 10,00m (Recht	189952,4	433322,8	14,45	13,37	1,07	14,36	13,37	0,99	0,08
Teselaar -- 10,00m (Recht	189972,7	433312,1	14,41	13,37	1,03	14,32	13,37	0,95	0,08
Teselaar -- 10,00m (Links	190059,1	433261,4	14,55	13,5	1,06	14,47	13,5	0,97	0,09
Teselaar -- 10,00m (Links	190023,3	433281,8	14,56	13,5	1,06	14,47	13,5	0,97	0,09
Teselaar -- 10,00m (Links	189987,2	433303,2	14,44	13,37	1,06	14,35	13,37	0,98	0,08
Teselaar -- 10,00m (Recht	190068,4	433279,1	14,64	13,5	1,13	14,53	13,5	1,04	0,09
Teselaar -- 10,00m (Recht	190033,3	433299,1	14,67	13,5	1,17	14,57	13,5	1,07	0,1
Teselaar -- 10,00m (Recht	189997,6	433320,3	14,53	13,37	1,16	14,44	13,37	1,07	0,09
Dorpensingel -- 10,00m (L	187824,2	432796,3	18,6	15,7	2,9	15,98	15,7	0,28	2,62
Dorpensingel -- 10,00m (L	187945,3	432792,8	18,59	15,7	2,89	15,97	15,7	0,28	2,61
Dorpensingel -- 10,00m (R	187822,6	432776,3	18,43	15,7	2,74	15,97	15,7	0,27	2,47
Dorpensingel -- 10,00m (R	187944,6	432772,8	18,44	15,7	2,74	15,97	15,7	0,27	2,47
Dorpensingel -- 10,00m (L	188876,5	432680,9	15,72	13,34	2,38	14,71	13,34	1,37	1,01
Dorpensingel -- 10,00m (L	188826,1	432735,2	15,82	13,34	2,48	14,4	13,34	1,06	1,42
Dorpensingel -- 10,00m (L	188771,9	432796,2	15,77	13,34	2,43	14,36	13,34	1,03	1,4
Dorpensingel -- 10,00m (L	188737,1	432842,8	15,8	13,34	2,46	14,36	13,34	1,03	1,43
Dorpensingel -- 10,00m (L	188709,8	432876,2	15,78	13,34	2,44	14,37	13,34	1,03	1,41
Dorpensingel -- 10,00m (L	188689,4	432888,2	15,83	13,34	2,48	14,37	13,34	1,03	1,45
Dorpensingel -- 10,00m (L	188658,6	432893,4	16,12	13,34	2,78	14,38	13,34	1,04	1,74
Dorpensingel -- 10,00m (L	188576,8	432876,9	17,12	13,34	3,77	14,41	13,34	1,07	2,7
Dorpensingel -- 10,00m (R	188890,7	432694,9	16,11	13,34	2,77	14,78	13,34	1,43	1,34
Dorpensingel -- 10,00m (R	188841	432748,5	16,22	13,34	2,87	14,4	13,34	1,06	1,81
Dorpensingel -- 10,00m (R	188787,5	432808,7	16,18	13,34	2,84	14,37	13,34	1,02	1,82
Dorpensingel -- 10,00m (R	188752,5	432855,7	16,23	13,34	2,89	14,37	13,34	1,02	1,87
Dorpensingel -- 10,00m (R	188722,3	432891,7	16,12	13,34	2,77	14,37	13,34	1,03	1,74
Dorpensingel -- 10,00m (R	188696,7	432906,9	16,09	13,34	2,75	14,38	13,34	1,03	1,72
Dorpensingel -- 10,00m (R	188659,4	432913,4	16,27	13,34	2,93	14,39	13,34	1,04	1,89
Dorpensingel -- 10,00m (R	188572,9	432896,5	17,2	13,34	3,86	14,42	13,34	1,07	2,79
Dorpensingel -- 10,00m (L	188120,7	432793,4	17,2	13,34	3,86	14,71	13,34	1,36	2,5
Dorpensingel -- 10,00m (L	188352,4	432837,4	17,29	13,34	3,94	14,52	13,34	1,17	2,77
Dorpensingel -- 10,00m (R	188122,4	432773,4	17,05	13,34	3,71	14,7	13,34	1,36	2,35
Dorpensingel -- 10,00m (R	188356,4	432817,8	17,2	13,34	3,85	14,52	13,34	1,17	2,68

fijn stof PM(10)

			2024 met Dorpensingel			2024 zonder Dorpensingel			Toename
Omschrijving	X	Y	Conc. [µg/m³]	AG [µg/m³]	Bron [µg/m³]	Conc. [µg/m³]	AG [µg/m³]	Bron [µg/m³]	
Vossenhol -- 10,00m (Link	189584,9	433604	16,91	16,29	0,62	16,87	16,29	0,58	0,04
Vossenhol -- 10,00m (Link	189561,3	433582,4	16,89	16,3	0,59	16,85	16,3	0,55	0,04
Vossenhol -- 10,00m (Link	189551,9	433569,9	16,91	16,3	0,61	16,87	16,3	0,57	0,04
Vossenhol -- 10,00m (Link	189542,3	433549,9	16,92	16,29	0,63	16,88	16,3	0,58	0,05

			2024 met Dorpensingel			2024 zonder Dorpensingel			Toename
Omschrijving	X	Y	Conc. [µg/m³]	AG [µg/m³]	Bron [µg/m³]	Conc. [µg/m³]	AG [µg/m³]	Bron [µg/m³]	
Vossenhol -- 10,00m (Rech	189571,2	433618,7	16,91	16,29	0,62	16,86	16,29	0,57	0,05
Vossenhol -- 10,00m (Rech	189546,7	433596	16,87	16,29	0,58	16,83	16,29	0,54	0,04
Vossenhol -- 10,00m (Rech	189534,8	433580,2	16,89	16,29	0,6	16,85	16,29	0,56	0,04
Vossenhol -- 10,00m (Rech	189524,2	433558,6	16,9	16,29	0,61	16,86	16,29	0,57	0,04
Zandsestraat -- 10,00m (L	189488,1	433488,9	16,91	16,29	0,62	16,87	16,29	0,58	0,04
Zandsestraat -- 10,00m (L	189506	433519	16,89	16,29	0,6	16,85	16,29	0,56	0,04
Zandsestraat -- 10,00m (L	189512,9	433533,4	16,89	16,29	0,6	16,85	16,29	0,56	0,04
Zandsestraat -- 10,00m (R	189505,3	433478,8	16,93	16,29	0,64	16,88	16,29	0,59	0,05
Zandsestraat -- 10,00m (R	189523,7	433509,7	16,91	16,29	0,62	16,87	16,29	0,58	0,04
Zandsestraat -- 10,00m (R	189530,9	433524,8	16,91	16,29	0,62	16,87	16,29	0,58	0,04
Zandsestraat -- 10,00m (L	189437,4	432881,9	16,14	15,85	0,29	16,11	15,86	0,25	0,04
Zandsestraat -- 10,00m (R	189439,1	432848,3	16,12	15,86	0,26	16,08	15,86	0,22	0,04
Zandsestraat -- 10,00m (R	189455,9	432874,1	16,14	15,86	0,28	16,1	15,85	0,25	0,03
Zandsestraat -- 10,00m (L	189022,1	432742,7	16,18	15,86	0,32	16,13	15,86	0,27	0,05
Zandsestraat -- 10,00m (L	189103,9	432771,3	16,17	15,86	0,31	16,12	15,85	0,27	0,04
Zandsestraat -- 10,00m (L	189194,9	432800,4	16,17	15,87	0,3	16,12	15,86	0,26	0,04
Zandsestraat -- 10,00m (L	189270,3	432823	16,16	15,86	0,3	16,12	15,86	0,26	0,04
Zandsestraat -- 10,00m (L	189310,4	432834,4	16,16	15,86	0,3	16,12	15,86	0,26	0,04
Zandsestraat -- 10,00m (L	189370,8	432848,1	16,16	15,86	0,3	16,15	15,89	0,26	0,04
Zandsestraat -- 10,00m (L	189419,4	432858,9	16,17	15,86	0,31	16,15	15,88	0,27	0,04
Zandsestraat -- 10,00m (R	189028,8	432723,8	16,15	15,86	0,29	16,13	15,88	0,25	0,04
Zandsestraat -- 10,00m (R	189110,3	432752,4	16,14	15,86	0,28	16,13	15,89	0,24	0,04
Zandsestraat -- 10,00m (R	189200,9	432781,3	16,13	15,86	0,27	16,12	15,88	0,24	0,03
Zandsestraat -- 10,00m (R	189275,9	432803,8	16,13	15,86	0,27	16,12	15,88	0,24	0,03
Zandsestraat -- 10,00m (R	189315,5	432815,1	16,13	15,86	0,27	16,12	15,89	0,23	0,04
Zandsestraat -- 10,00m (R	189376,1	432828,8	16,12	15,86	0,26	16,12	15,89	0,23	0,03
Zandsestraat -- 10,00m (R	189426,4	432840,1	16,11	15,86	0,25	16,1	15,88	0,22	0,03
Vossenhol -- 10,00m (Link	189328,3	433734,9	16,67	16,29	0,38	16,74	16,29	0,45	-0,07
Vossenhol -- 10,00m (Link	189413,8	433730,3	16,65	16,29	0,36	16,72	16,29	0,43	-0,07
Vossenhol -- 10,00m (Link	189440,1	433730,5	16,84	16,29	0,55	16,95	16,29	0,66	-0,11
Vossenhol -- 10,00m (Link	189483,2	433733,5	16,81	16,29	0,52	16,92	16,29	0,63	-0,11
Vossenhol -- 10,00m (Link	189509,5	433737,9	16,83	16,29	0,54	16,93	16,29	0,64	-0,1
Vossenhol -- 10,00m (Link	189571,2	433753,6	16,85	16,29	0,56	16,96	16,29	0,67	-0,11
Vossenhol -- 10,00m (Link	189608,3	433769,6	16,87	16,29	0,58	16,99	16,29	0,7	-0,12
Vossenhol -- 10,00m (Link	189624,7	433780,3	16,9	16,29	0,61	17,03	16,29	0,74	-0,13
Vossenhol -- 10,00m (Rech	189327,3	433715	16,62	16,29	0,33	16,68	16,29	0,39	-0,06
Vossenhol -- 10,00m (Rech	189413,5	433710,3	16,61	16,29	0,32	16,66	16,29	0,37	-0,05
Vossenhol -- 10,00m (Rech	189440,7	433710,5	16,8	16,3	0,5	16,9	16,29	0,61	-0,11
Vossenhol -- 10,00m (Rech	189485,7	433713,6	16,77	16,29	0,48	16,87	16,29	0,58	-0,1
Vossenhol -- 10,00m (Rech	189513,3	433718,3	16,78	16,29	0,49	16,88	16,29	0,59	-0,1
Vossenhol -- 10,00m (Rech	189577,7	433734,6	16,8	16,29	0,51	16,9	16,29	0,61	-0,1
Vossenhol -- 10,00m (Rech	189618	433752,1	16,85	16,3	0,55	16,96	16,29	0,67	-0,12
Vossenhol -- 10,00m (Rech	189635,7	433763,5	16,8	16,29	0,51	16,89	16,29	0,6	-0,09
Vossenhol -- 10,00m (Link	189676,9	433770,5	16,66	16,29	0,37	16,65	16,29	0,36	0,01
Vossenhol -- 10,00m (Link	189678,7	433748,2	16,88	16,29	0,59	16,86	16,29	0,57	0,02
Vossenhol -- 10,00m (Link	189667,2	433725,9	16,94	16,29	0,65	16,92	16,29	0,63	0,02
Vossenhol -- 10,00m (Link	189644,1	433680,9	16,93	16,29	0,64	16,9	16,29	0,61	0,03
Vossenhol -- 10,00m (Link	189626,9	433648,6	16,92	16,29	0,63	16,9	16,3	0,6	0,03
Vossenhol -- 10,00m (Link	189617,9	433636,3	16,89	16,29	0,6	16,87	16,29	0,58	0,02
Vossenhol -- 10,00m (Link	189609,3	433626,5	16,7	16,29	0,41	16,69	16,29	0,4	0,01
Vossenhol -- 10,00m (Rech	189656	433767,5	16,6	16,29	0,31	16,59	16,29	0,3	0,01
Vossenhol -- 10,00m (Rech	189659,7	433754,6	17,01	16,29	0,72	16,98	16,29	0,69	0,03
Vossenhol -- 10,00m (Rech	189649,2	433734,6	16,93	16,29	0,64	16,9	16,29	0,61	0,03
Vossenhol -- 10,00m (Rech	189626,5	433690,5	16,91	16,29	0,62	16,89	16,29	0,6	0,02
Vossenhol -- 10,00m (Rech	189610,1	433659,5	16,91	16,29	0,62	16,89	16,29	0,6	0,02
Vossenhol -- 10,00m (Rech	189602,3	433648,8	16,89	16,29	0,6	16,87	16,29	0,58	0,02
Vossenhol -- 10,00m (Rech	189594,5	433639,9	16,88	16,29	0,59	16,86	16,29	0,57	0,02
Herckenrathweg -- 10,00m	189702,8	433793,4	17,07	16,29	0,78	17,09	16,29	0,8	-0,02
Herckenrathweg -- 10,00m	189678,5	433783,7	17,03	16,29	0,74	17,04	16,29	0,75	-0,01
Herckenrathweg -- 10,00m	189694,8	433811,7	17,11	16,29	0,82	17,13	16,29	0,84	-0,02
Herckenrathweg -- 10,00m	189671,2	433802,3	17,09	16,29	0,8	17,11	16,29	0,82	-0,02
Herckenrathweg -- 10,00m	189755,5	433844,1	17,18	16,29	0,89	17,2	16,29	0,91	-0,02
Herckenrathweg -- 10,00m	189829,6	433883,5	17,14	16,29	0,85	17,16	16,29	0,87	-0,02
Herckenrathweg -- 10,00m	189860,6	433900,1	17,17	16,29	0,88	17,19	16,3	0,89	-0,01
Herckenrathweg -- 10,00m	189878,3	433910,2	17,16	16,29	0,87	17,18	16,29	0,89	-0,02
Herckenrathweg -- 10,00m	189764,9	433826,4	17,14	16,29	0,85	17,16	16,29	0,87	-0,02
Herckenrathweg -- 10,00m	189839	433865,8	17,1	16,29	0,81	17,11	16,29	0,82	-0,01
Herckenrathweg -- 10,00m	189870,5	433882,8	17,13	16,29	0,84	17,15	16,29	0,86	-0,02
Ressensestraat -- 10,00m	188873	433755,3	16,46	15,97	0,49	16,51	15,97	0,54	-0,05
Ressensestraat -- 10,00m	188904,8	433753,2	16,52	15,97	0,55	16,64	15,97	0,67	-0,12
Ressensestraat -- 10,00m	188987,8	433752,2	16,37	15,97	0,4	16,44	15,97	0,47	-0,07

			2024 met Dorpensingel			2024 zonder Dorpensingel			Toename
Omschrijving	X	Y	Conc. [µg/m³]	AG [µg/m³]	Bron [µg/m³]	Conc. [µg/m³]	AG [µg/m³]	Bron [µg/m³]	
Ressensestraat -- 10,00m	189088,2	433749,4	16,67	16,3	0,37	16,74	16,29	0,45	-0,08
Ressensestraat -- 10,00m	189182,9	433743,8	16,69	16,3	0,39	16,76	16,29	0,47	-0,08
Ressensestraat -- 10,00m	188870,3	433735,5	16,46	15,98	0,48	16,58	15,97	0,61	-0,13
Ressensestraat -- 10,00m	188904,3	433733,2	16,49	15,98	0,51	16,59	15,97	0,62	-0,11
Ressensestraat -- 10,00m	188987,4	433732,2	16,33	15,98	0,35	16,39	15,97	0,42	-0,07
Ressensestraat -- 10,00m	189087,3	433729,4	16,62	16,29	0,33	16,68	16,29	0,39	-0,06
Ressensestraat -- 10,00m	189181,7	433723,9	16,64	16,29	0,35	16,7	16,29	0,41	-0,06
Zandsestraat -- 10,00m (L	189475,1	433430,7	17,21	16,3	0,91	17,02	16,29	0,73	0,18
Zandsestraat -- 10,00m (L	189456,4	433401,5	17,19	16,29	0,9	17,01	16,29	0,72	0,18
Zandsestraat -- 10,00m (L	189441,4	433341,2	17,14	16,29	0,85	16,97	16,29	0,68	0,17
Zandsestraat -- 10,00m (L	189427,3	433258,6	17,13	16,29	0,84	16,97	16,29	0,68	0,16
Zandsestraat -- 10,00m (L	189423,5	433219,1	16,9	16,29	0,61	16,79	16,29	0,5	0,11
Zandsestraat -- 10,00m (R	189458,2	433441,5	17,19	16,29	0,9	17,01	16,29	0,72	0,18
Zandsestraat -- 10,00m (R	189438,5	433410,5	17,16	16,29	0,87	16,99	16,29	0,7	0,17
Zandsestraat -- 10,00m (R	189422,1	433346,4	17,08	16,29	0,79	16,93	16,29	0,64	0,15
Zandsestraat -- 10,00m (R	189407,4	433260,9	17,07	16,29	0,78	16,93	16,29	0,64	0,14
Zandsestraat -- 10,00m (R	189403,5	433220,2	16,87	16,29	0,58	16,76	16,29	0,47	0,11
Zandsestraat -- 10,00m (L	189439,7	432895,9	16,13	15,85	0,28	16,1	15,86	0,24	0,04
Zandsestraat -- 10,00m (L	189431,9	432959,3	16,11	15,85	0,26	16,09	15,87	0,22	0,04
Zandsestraat -- 10,00m (L	189418,8	433046,4	16,54	16,29	0,25	16,52	16,3	0,22	0,03
Zandsestraat -- 10,00m (L	189410	433108	16,55	16,29	0,26	16,52	16,29	0,23	0,03
Zandsestraat -- 10,00m (L	189404,5	433158,2	16,56	16,3	0,26	16,52	16,29	0,23	0,03
Zandsestraat -- 10,00m (L	189403,1	433194,7	16,56	16,29	0,27	16,52	16,29	0,23	0,04
Zandsestraat -- 10,00m (R	189459,7	432896	16,16	15,86	0,3	16,12	15,86	0,26	0,04
Zandsestraat -- 10,00m (R	189451,8	432961,3	16,18	15,87	0,31	16,13	15,86	0,27	0,04
Zandsestraat -- 10,00m (R	189438,6	433049,4	16,61	16,3	0,31	16,56	16,29	0,27	0,04
Zandsestraat -- 10,00m (R	189429,8	433110,5	16,61	16,3	0,31	16,56	16,29	0,27	0,04
Zandsestraat -- 10,00m (R	189424,5	433159,5	16,61	16,3	0,31	16,57	16,3	0,27	0,04
Zandsestraat -- 10,00m (R	189423,1	433195	16,62	16,3	0,32	16,57	16,29	0,28	0,04
Herckenrathweg -- 10,00m	190049,4	434007,3	17,31	16,29	1,02	17,31	16,3	1,01	0,01
Herckenrathweg -- 10,00m	190062,3	434013	17,38	16,3	1,08	17,37	16,29	1,08	0
Herckenrathweg -- 10,00m	190094,4	434028,9	17,42	16,3	1,12	17,42	16,3	1,12	0
Herckenrathweg -- 10,00m	190056,7	433988,7	16,76	16,23	0,53	16,75	16,22	0,53	0
Herckenrathweg -- 10,00m	190070,5	433994,7	17,25	16,23	1,02	17,25	16,23	1,02	0
Herckenrathweg -- 10,00m	190103,3	434011	17,35	16,3	1,05	17,34	16,3	1,04	0,01
Herckenrathweg -- 10,00m	189912,9	433929	17,16	16,27	0,89	17,16	16,26	0,9	-0,01
Herckenrathweg -- 10,00m	189968,7	433960,8	17,16	16,27	0,89	17,19	16,29	0,9	-0,01
Herckenrathweg -- 10,00m	190003,1	433982,6	17,11	16,23	0,88	17,13	16,25	0,88	0
Herckenrathweg -- 10,00m	190017,1	433991,7	17,09	16,23	0,86	17,11	16,25	0,86	0
Herckenrathweg -- 10,00m	189922,5	433911,5	17,12	16,27	0,85	17,14	16,29	0,85	0
Herckenrathweg -- 10,00m	189979,1	433943,7	17,15	16,27	0,88	17,17	16,29	0,88	0
Herckenrathweg -- 10,00m	190013,9	433965,8	17,08	16,23	0,85	17,1	16,25	0,85	0
Herckenrathweg -- 10,00m	190027,3	433974,5	16,98	16,22	0,76	16,99	16,23	0,76	0
Zandsestraat -- 10,00m (L	188973,5	432703,6	16,17	15,87	0,3	16,09	15,84	0,25	0,05
Zandsestraat -- 10,00m (L	188941,9	432691,2	16,18	15,87	0,31	16,09	15,84	0,25	0,06
Zandsestraat -- 10,00m (L	188908,2	432669,5	16,19	15,87	0,32	16,14	15,87	0,27	0,05
Zandsestraat -- 10,00m (R	188966,3	432722,3	16,2	15,87	0,33	16,14	15,87	0,27	0,06
Zandsestraat -- 10,00m (R	188933,6	432709,4	16,21	15,87	0,34	16,14	15,87	0,27	0,07
Zandsestraat -- 10,00m (R	188898,2	432688,5	16,28	15,87	0,41	16,12	15,87	0,25	0,16
Zandsestraat -- 10,00m (L	188731,1	432150,4	16,11	15,87	0,24	16,13	15,87	0,26	-0,02
Zandsestraat -- 10,00m (L	188775,3	432235,4	16,11	15,87	0,24	16,13	15,87	0,26	-0,02
Zandsestraat -- 10,00m (L	188833,3	432345,7	16,11	15,87	0,24	16,13	15,87	0,26	-0,02
Zandsestraat -- 10,00m (L	188874,9	432425,3	16,11	15,87	0,24	16,12	15,87	0,25	-0,01
Zandsestraat -- 10,00m (L	188886,8	432448,9	16,11	15,87	0,24	16,12	15,87	0,25	-0,01
Zandsestraat -- 10,00m (L	188889,8	432457,7	16,11	15,87	0,24	16,12	15,87	0,25	-0,01
Zandsestraat -- 10,00m (L	188892,8	432482,3	16,1	15,87	0,23	16,11	15,87	0,24	-0,01
Zandsestraat -- 10,00m (L	188884,5	432560,3	16,1	15,87	0,23	16,1	15,87	0,23	0
Zandsestraat -- 10,00m (L	188876,3	432633,7	16,11	15,87	0,24	16,1	15,87	0,23	0,01
Zandsestraat -- 10,00m (L	188880,1	432660,3	16,14	15,87	0,27	16,11	15,87	0,24	0,03
Zandsestraat -- 10,00m (L	188885,7	432671,7	16,24	15,87	0,37	16,11	15,87	0,24	0,13
Zandsestraat -- 10,00m (R	188749	432141,4	16,13	15,87	0,26	16,15	15,87	0,28	-0,02
Zandsestraat -- 10,00m (R	188793	432226,2	16,12	15,87	0,25	16,14	15,87	0,27	-0,02
Zandsestraat -- 10,00m (R	188851	432336,4	16,12	15,87	0,25	16,14	15,87	0,27	-0,02
Zandsestraat -- 10,00m (R	188892,9	432416,5	16,12	15,87	0,25	16,13	15,87	0,26	-0,01
Zandsestraat -- 10,00m (R	188905,4	432441,5	16,11	15,87	0,24	16,13	15,87	0,26	-0,02
Zandsestraat -- 10,00m (R	188909	432452	16,12	15,87	0,25	16,13	15,87	0,26	-0,01
Zandsestraat -- 10,00m (R	188912,8	432482,6	16,13	15,87	0,26	16,14	15,87	0,27	-0,01
Zandsestraat -- 10,00m (R	188904,5	432562	16,13	15,87	0,26	16,15	15,87	0,28	-0,02
Zandsestraat -- 10,00m (R	188896,2	432634,8	16,15	15,87	0,28	16,15	15,87	0,28	0
Zandsestraat -- 10,00m (R	188896,2	432640,6	16,16	15,87	0,29	16,15	15,87	0,28	0,01
Zandsestraat -- 10,00m (R	188903	432661,7	16,18	15,87	0,31	16,14	15,87	0,27	0,04

			2024 met Dorpensingel			2024 zonder Dorpensingel			Toename
Omschrijving	X	Y	Conc. [µg/m³]	AG [µg/m³]	Bron [µg/m³]	Conc. [µg/m³]	AG [µg/m³]	Bron [µg/m³]	
Waaldijk -- 10,00m (Links	190094	433269,1	16,43	16,26	0,17	16,41	16,25	0,16	0,01
Waaldijk -- 10,00m (Links	190119,1	433259,6	16,42	16,26	0,16	16,37	16,22	0,15	0,01
Waaldijk -- 10,00m (Recht	190086,9	433250,4	16,41	16,26	0,15	16,37	16,23	0,14	0,01
Waaldijk -- 10,00m (Recht	190111,1	433241,3	16,4	16,25	0,15	16,36	16,23	0,13	0,02
Sportlaan -- 10,00m (Link	190415,1	433240,2	16,33	16,26	0,07	16,3	16,23	0,07	0
Sportlaan -- 10,00m (Link	190433,5	433279,9	16,3	16,23	0,07	16,3	16,23	0,07	0
Sportlaan -- 10,00m (Rech	190433,3	433231,7	16,3	16,23	0,07	16,3	16,23	0,07	0
Sportlaan -- 10,00m (Rech	190451,8	433271,7	16,3	16,23	0,07	16,3	16,23	0,07	0
Sportlaan -- 10,00m (Link	190444,5	433304,2	16,29	16,23	0,06	16,3	16,23	0,07	-0,01
Sportlaan -- 10,00m (Link	190478,1	433343,7	16,29	16,23	0,06	16,3	16,23	0,07	-0,01
Sportlaan -- 10,00m (Link	190497,6	433355,1	16,29	16,23	0,06	16,3	16,23	0,07	-0,01
Sportlaan -- 10,00m (Rech	190462,3	433295	16,29	16,23	0,06	16,3	16,23	0,07	-0,01
Sportlaan -- 10,00m (Rech	190468,1	433306,1	16,29	16,23	0,06	16,3	16,23	0,07	-0,01
Sportlaan -- 10,00m (Rech	190471,3	433310,7	16,29	16,23	0,06	16,3	16,23	0,07	-0,01
Sportlaan -- 10,00m (Rech	190475,1	433314,8	16,29	16,23	0,06	16,3	16,23	0,07	-0,01
Sportlaan -- 10,00m (Rech	190489,6	433327,3	16,29	16,23	0,06	16,3	16,23	0,07	-0,01
Sportlaan -- 10,00m (Rech	190507,8	433337,9	16,29	16,23	0,06	16,3	16,23	0,07	-0,01
Sportlaan -- 10,00m (Link	190531,8	433373,7	16,29	16,23	0,06	16,3	16,23	0,07	-0,01
Sportlaan -- 10,00m (Rech	190541,2	433356,1	16,29	16,23	0,06	16,3	16,23	0,07	-0,01
Sportlaan -- 10,00m (Link	190635,6	433485,3	16,39	16,22	0,17	16,41	16,23	0,18	-0,01
Sportlaan -- 10,00m (Link	190632,9	433449,1	16,29	16,23	0,06	16,3	16,23	0,07	-0,01
Sportlaan -- 10,00m (Link	190629,6	433415,1	16,29	16,23	0,06	16,29	16,22	0,07	-0,01
Sportlaan -- 10,00m (Link	190623,2	433402,9	16,29	16,23	0,06	16,3	16,23	0,07	-0,01
Sportlaan -- 10,00m (Link	190614,3	433395,4	16,29	16,23	0,06	16,3	16,23	0,07	-0,01
Sportlaan -- 10,00m (Link	190604,3	433390,2	16,29	16,23	0,06	16,3	16,23	0,07	-0,01
Sportlaan -- 10,00m (Link	190578,2	433376,1	16,29	16,23	0,06	16,3	16,23	0,07	-0,01
Sportlaan -- 10,00m (Rech	190615,7	433487,3	16,41	16,23	0,18	16,42	16,23	0,19	-0,01
Sportlaan -- 10,00m (Rech	190613,1	433451,9	16,32	16,26	0,06	16,29	16,22	0,07	-0,01
Sportlaan -- 10,00m (Rech	190610,5	433420,9	16,32	16,26	0,06	16,29	16,22	0,07	-0,01
Sportlaan -- 10,00m (Rech	190607,9	433415,8	16,32	16,26	0,06	16,3	16,23	0,07	-0,01
Sportlaan -- 10,00m (Rech	190603,7	433412,4	16,32	16,26	0,06	16,3	16,23	0,07	-0,01
Sportlaan -- 10,00m (Rech	190594,9	433407,8	16,32	16,26	0,06	16,33	16,26	0,07	-0,01
Sportlaan -- 10,00m (Rech	190568,7	433393,7	16,32	16,26	0,06	16,33	16,26	0,07	-0,01
Dorpsstraat -- 10,00m (Li	190132,7	433702,7	16,35	16,22	0,13	16,38	16,23	0,15	-0,02
Dorpsstraat -- 10,00m (Li	190135	433677	16,36	16,23	0,13	16,38	16,23	0,15	-0,02
Dorpsstraat -- 10,00m (Li	190141,9	433621,3	16,36	16,23	0,13	16,38	16,23	0,15	-0,02
Dorpsstraat -- 10,00m (Re	190112,7	433700,9	16,35	16,23	0,12	16,37	16,23	0,14	-0,02
Dorpsstraat -- 10,00m (Re	190115,1	433675,1	16,34	16,22	0,12	16,36	16,22	0,14	-0,02
Dorpsstraat -- 10,00m (Re	190122,1	433618,8	16,34	16,22	0,12	16,37	16,23	0,14	-0,02
Dorpsstraat -- 10,00m (Li	190148,4	433572,1	16,4	16,22	0,18	16,39	16,22	0,17	0,01
Dorpsstraat -- 10,00m (Li	190151	433548,7	16,39	16,22	0,17	16,38	16,23	0,15	0,02
Dorpsstraat -- 10,00m (Re	190128,6	433569,6	16,38	16,23	0,15	16,37	16,23	0,14	0,01
Dorpsstraat -- 10,00m (Re	190131,1	433546,8	16,38	16,23	0,15	16,37	16,23	0,14	0,01
Dorpsstraat -- 10,00m (Li	190152,2	433532,7	16,39	16,22	0,17	16,38	16,23	0,15	0,02
Dorpsstraat -- 10,00m (Li	190152,8	433515,8	16,4	16,23	0,17	16,38	16,22	0,16	0,01
Dorpsstraat -- 10,00m (Li	190145,8	433471,4	16,48	16,22	0,26	16,46	16,22	0,24	0,02
Dorpsstraat -- 10,00m (Li	190140,7	433461,6	16,48	16,22	0,26	16,46	16,22	0,24	0,02
Dorpsstraat -- 10,00m (Li	190127,9	433443,8	16,49	16,23	0,26	16,47	16,23	0,24	0,02
Dorpsstraat -- 10,00m (Li	190114,7	433427,2	16,48	16,23	0,25	16,46	16,23	0,23	0,02
Dorpsstraat -- 10,00m (Li	190109	433421,9	16,47	16,23	0,24	16,45	16,23	0,22	0,02
Dorpsstraat -- 10,00m (Li	190096,4	433413,9	16,46	16,23	0,23	16,44	16,23	0,21	0,02
Dorpsstraat -- 10,00m (Re	190132,2	433531,7	16,38	16,23	0,15	16,37	16,23	0,14	0,01
Dorpsstraat -- 10,00m (Re	190132,8	433515,6	16,38	16,23	0,15	16,37	16,23	0,14	0,01
Dorpsstraat -- 10,00m (Re	190123,6	433471,9	16,48	16,23	0,25	16,46	16,23	0,23	0,02
Dorpsstraat -- 10,00m (Re	190112	433455,9	16,48	16,22	0,26	16,46	16,22	0,24	0,02
Dorpsstraat -- 10,00m (Re	190100,2	433441	16,47	16,22	0,25	16,45	16,22	0,23	0,02
Dorpsstraat -- 10,00m (Re	190087,6	433431,9	16,47	16,23	0,24	16,45	16,23	0,22	0,02
Dorpsstraat -- 10,00m (Li	189991,7	433410	16,51	16,26	0,25	16,47	16,26	0,21	0,04
Dorpsstraat -- 10,00m (Li	190002,6	433415	16,47	16,22	0,25	16,44	16,23	0,21	0,04
Dorpsstraat -- 10,00m (Li	190017,7	433420,8	16,48	16,23	0,25	16,44	16,23	0,21	0,04
Dorpsstraat -- 10,00m (Li	190034,6	433425,3	16,46	16,23	0,23	16,43	16,23	0,2	0,03
Dorpsstraat -- 10,00m (Li	190062,2	433428,7	16,47	16,23	0,24	16,43	16,22	0,21	0,03
Dorpsstraat -- 10,00m (Li	190084,3	433430,9	16,46	16,22	0,24	16,43	16,23	0,2	0,04
Dorpsstraat -- 10,00m (Re	190000,4	433392	16,46	16,23	0,23	16,43	16,23	0,2	0,03
Dorpsstraat -- 10,00m (Re	190010,5	433396,6	16,47	16,23	0,24	16,43	16,23	0,2	0,04
Dorpsstraat -- 10,00m (Re	190023,9	433401,8	16,46	16,23	0,23	16,43	16,23	0,2	0,03
Dorpsstraat -- 10,00m (Re	190038,6	433405,8	16,44	16,22	0,22	16,41	16,23	0,18	0,04
Dorpsstraat -- 10,00m (Re	190065,1	433408,8	16,45	16,22	0,23	16,42	16,23	0,19	0,04
Dorpsstraat -- 10,00m (Re	190087,7	433411,2	16,45	16,23	0,22	16,42	16,23	0,19	0,03
Teselaar -- 10,00m (Links	189636,8	433390,3	16,55	16,26	0,29	16,51	16,27	0,24	0,05
Teselaar -- 10,00m (Links	189671,2	433387	16,56	16,27	0,29	16,53	16,29	0,24	0,05

			2024 met Dorpensingel			2024 zonder Dorpensingel			Toename
Omschrijving	X	Y	Conc. [µg/m³]	AG [µg/m³]	Bron [µg/m³]	Conc. [µg/m³]	AG [µg/m³]	Bron [µg/m³]	
Teselaar -- 10,00m (Links	189721,6	433382,1	16,58	16,29	0,29	16,53	16,29	0,24	0,05
Teselaar -- 10,00m (Links	189776,7	433374,5	16,58	16,29	0,29	16,53	16,29	0,24	0,05
Teselaar -- 10,00m (Recht	189633,7	433370,6	16,55	16,3	0,25	16,5	16,29	0,21	0,04
Teselaar -- 10,00m (Recht	189668,9	433367,1	16,54	16,29	0,25	16,5	16,29	0,21	0,04
Teselaar -- 10,00m (Recht	189719,2	433362,2	16,54	16,29	0,25	16,5	16,29	0,21	0,04
Teselaar -- 10,00m (Recht	189774	433354,7	16,54	16,29	0,25	16,5	16,29	0,21	0,04
Teselaar -- 10,00m (Links	189618,8	433373,4	16,53	16,29	0,24	16,49	16,29	0,2	0,04
Teselaar -- 10,00m (Links	189588,4	433383,3	16,54	16,29	0,25	16,5	16,29	0,21	0,04
Teselaar -- 10,00m (Links	189548,4	433404,1	16,53	16,29	0,24	16,49	16,29	0,2	0,04
Teselaar -- 10,00m (Links	189512,6	433424,7	16,53	16,29	0,24	16,49	16,29	0,2	0,04
Teselaar -- 10,00m (Recht	189623,2	433392,9	16,57	16,29	0,28	16,52	16,29	0,23	0,05
Teselaar -- 10,00m (Recht	189596,1	433401,7	16,58	16,29	0,29	16,53	16,29	0,24	0,05
Teselaar -- 10,00m (Recht	189557,9	433421,6	16,58	16,29	0,29	16,53	16,29	0,24	0,05
Teselaar -- 10,00m (Recht	189523,3	433441,6	16,57	16,29	0,28	16,52	16,29	0,23	0,05
Dorpsstraat -- 10,00m (Li	189910,2	433368,6	16,57	16,29	0,28	16,52	16,29	0,23	0,05
Dorpsstraat -- 10,00m (Li	189953,2	433390,1	16,59	16,29	0,3	16,53	16,29	0,24	0,06
Dorpsstraat -- 10,00m (Re	189918,3	433350,3	16,6	16,29	0,31	16,55	16,29	0,26	0,05
Dorpsstraat -- 10,00m (Re	189962,1	433372,2	16,58	16,29	0,29	16,52	16,29	0,23	0,06
Teselaar -- 10,00m (Links	189892,7	433343,2	16,67	16,29	0,38	16,61	16,29	0,32	0,06
Teselaar -- 10,00m (Links	189871,8	433342,5	16,54	16,29	0,25	16,5	16,29	0,21	0,04
Teselaar -- 10,00m (Links	189852,8	433344,5	16,55	16,29	0,26	16,51	16,29	0,22	0,04
Teselaar -- 10,00m (Links	189823,3	433348,1	16,56	16,29	0,27	16,51	16,29	0,22	0,05
Teselaar -- 10,00m (Recht	189890,3	433363	16,7	16,29	0,41	16,64	16,29	0,35	0,06
Teselaar -- 10,00m (Recht	189872,8	433362,5	16,57	16,29	0,28	16,53	16,29	0,24	0,04
Teselaar -- 10,00m (Recht	189855	433364,4	16,59	16,29	0,3	16,54	16,29	0,25	0,05
Teselaar -- 10,00m (Recht	189825,7	433367,9	16,59	16,29	0,3	16,54	16,29	0,25	0,05
Teselaar -- 10,00m (Links	189497,9	433434,4	16,55	16,29	0,26	16,51	16,29	0,22	0,04
Teselaar -- 10,00m (Links	189482,3	433445	17,09	16,29	0,8	16,93	16,29	0,64	0,16
Teselaar -- 10,00m (Recht	189509,1	433450,9	16,59	16,29	0,3	16,54	16,29	0,25	0,05
Teselaar -- 10,00m (Recht	189493,7	433461,4	16,88	16,29	0,59	16,82	16,29	0,53	0,06
Waaldijk -- 10,00m (Links	190271,7	433206,9	16,51	16,25	0,26	16,49	16,26	0,23	0,03
Waaldijk -- 10,00m (Links	190301,4	433224	16,53	16,25	0,28	16,5	16,25	0,25	0,03
Waaldijk -- 10,00m (Links	190329,3	433239,5	16,49	16,25	0,24	16,44	16,22	0,22	0,02
Waaldijk -- 10,00m (Links	190336,4	433240,4	16,47	16,23	0,24	16,44	16,22	0,22	0,02
Waaldijk -- 10,00m (Links	190394,3	433230,4	16,39	16,22	0,17	16,38	16,23	0,15	0,02
Waaldijk -- 10,00m (Links	190408,1	433224,6	16,36	16,22	0,14	16,36	16,23	0,13	0,01
Waaldijk -- 10,00m (Recht	190280,5	433188,9	16,48	16,23	0,25	16,45	16,22	0,23	0,02
Waaldijk -- 10,00m (Recht	190309,8	433205,7	16,5	16,23	0,27	16,47	16,23	0,24	0,03
Waaldijk -- 10,00m (Recht	190334,4	433220,2	16,53	16,22	0,31	16,5	16,22	0,28	0,03
Waaldijk -- 10,00m (Recht	190337,6	433220,4	16,45	16,23	0,22	16,43	16,23	0,2	0,02
Waaldijk -- 10,00m (Recht	190400,2	433206,2	16,37	16,23	0,14	16,36	16,23	0,13	0,01
Waaldijk -- 10,00m (Links	190158,2	433236,9	16,4	16,23	0,17	16,38	16,22	0,16	0,01
Waaldijk -- 10,00m (Links	190193,6	433216	16,39	16,23	0,16	16,38	16,23	0,15	0,01
Waaldijk -- 10,00m (Links	190201,4	433212,5	16,39	16,23	0,16	16,38	16,23	0,15	0,01
Waaldijk -- 10,00m (Links	190255,3	433202,9	16,47	16,22	0,25	16,45	16,23	0,22	0,03
Waaldijk -- 10,00m (Links	190264,8	433204,5	16,47	16,23	0,24	16,45	16,23	0,22	0,02
Waaldijk -- 10,00m (Recht	190148,3	433219,5	16,37	16,22	0,15	16,36	16,23	0,13	0,02
Waaldijk -- 10,00m (Recht	190184,7	433198,1	16,37	16,22	0,15	16,36	16,23	0,13	0,02
Waaldijk -- 10,00m (Recht	190193,6	433194,1	16,38	16,23	0,15	16,36	16,22	0,14	0,01
Waaldijk -- 10,00m (Recht	190206	433189,2	16,37	16,23	0,14	16,36	16,23	0,13	0,01
Waaldijk -- 10,00m (Recht	190257,5	433183	16,46	16,23	0,23	16,44	16,23	0,21	0,02
Waaldijk -- 10,00m (Recht	190268,7	433184,8	16,45	16,22	0,23	16,43	16,22	0,21	0,02
Waaldijk -- 10,00m (Links	190434,3	433208,2	16,38	16,23	0,15	16,37	16,23	0,14	0,01
Waaldijk -- 10,00m (Links	190451,5	433196,1	16,37	16,23	0,14	16,36	16,23	0,13	0,01
Waaldijk -- 10,00m (Links	190456,2	433194,3	16,37	16,22	0,15	16,36	16,22	0,14	0,01
Waaldijk -- 10,00m (Links	190462,4	433192,8	16,38	16,23	0,15	16,37	16,23	0,14	0,01
Waaldijk -- 10,00m (Links	190468	433192,5	16,44	16,23	0,21	16,42	16,23	0,19	0,02
Waaldijk -- 10,00m (Links	190575,6	433198,4	16,45	16,22	0,23	16,44	16,23	0,21	0,02
Waaldijk -- 10,00m (Links	190690,4	433204,5	16,44	16,23	0,21	16,42	16,22	0,2	0,01
Waaldijk -- 10,00m (Links	190709,6	433204,3	16,38	16,23	0,15	16,37	16,23	0,14	0,01
Waaldijk -- 10,00m (Links	190752,8	433195	16,37	16,22	0,15	16,36	16,22	0,14	0,01
Waaldijk -- 10,00m (Links	190772,1	433187	16,37	16,23	0,14	16,36	16,23	0,13	0,01
Waaldijk -- 10,00m (Links	190813,2	433188,3	16,46	16,22	0,24	16,44	16,22	0,22	0,02
Waaldijk -- 10,00m (Links	190849,1	433210,4	16,47	16,23	0,24	16,45	16,23	0,22	0,02
Waaldijk -- 10,00m (Links	190948,5	433273,8	16,48	16,23	0,25	16,46	16,23	0,23	0,02
Waaldijk -- 10,00m (Links	191024,2	433322,2	16,23	15,99	0,24	16,2	15,98	0,22	0,02
Waaldijk -- 10,00m (Links	191039,8	433330,1	16,22	15,99	0,23	16,2	15,99	0,21	0,02
Waaldijk -- 10,00m (Links	191052,7	433335,7	16,18	15,98	0,2	16,17	15,98	0,19	0,01
Waaldijk -- 10,00m (Recht	190423,2	433191,6	16,36	16,23	0,13	16,35	16,23	0,12	0,01
Waaldijk -- 10,00m (Recht	190442,2	433178,4	16,35	16,22	0,13	16,34	16,22	0,12	0,01
Waaldijk -- 10,00m (Recht	190450	433175,3	16,36	16,23	0,13	16,35	16,23	0,12	0,01

			2024 met Dorpensingel			2024 zonder Dorpensingel			Toename
Omschrijving	X	Y	Conc. [µg/m³]	AG [µg/m³]	Bron [µg/m³]	Conc. [µg/m³]	AG [µg/m³]	Bron [µg/m³]	
Waaldijk -- 10,00m (Recht	190459,7	433173	16,36	16,23	0,13	16,35	16,22	0,13	0
Waaldijk -- 10,00m (Recht	190467,8	433172,5	16,42	16,23	0,19	16,41	16,23	0,18	0,01
Waaldijk -- 10,00m (Recht	190576,3	433178,4	16,44	16,23	0,21	16,42	16,22	0,2	0,01
Waaldijk -- 10,00m (Recht	190690,6	433184,5	16,42	16,23	0,19	16,41	16,23	0,18	0,01
Waaldijk -- 10,00m (Recht	190708,6	433184,3	16,36	16,22	0,14	16,35	16,22	0,13	0,01
Waaldijk -- 10,00m (Recht	190763,9	433168,8	16,35	16,23	0,12	16,34	16,23	0,11	0,01
Waaldijk -- 10,00m (Recht	190775,6	433163,3	16,38	16,26	0,12	16,34	16,23	0,11	0,01
Waaldijk -- 10,00m (Recht	190810,9	433164,4	16,47	16,25	0,22	16,43	16,23	0,2	0,02
Waaldijk -- 10,00m (Recht	190823	433170,8	16,48	16,26	0,22	16,43	16,23	0,2	0,02
Waaldijk -- 10,00m (Recht	190859,6	433193,4	16,49	16,25	0,24	16,45	16,23	0,22	0,02
Waaldijk -- 10,00m (Recht	190959,1	433256,8	16,5	16,26	0,24	16,45	16,23	0,22	0,02
Waaldijk -- 10,00m (Recht	191034	433304,7	16,25	16,02	0,23	16,2	15,99	0,21	0,02
Waaldijk -- 10,00m (Recht	191048,1	433311,9	16,24	16,02	0,22	16,21	16,01	0,2	0,02
Waaldijk -- 10,00m (Recht	191059,3	433316,8	16,23	16,02	0,21	16,2	16,01	0,19	0,02
Ressensestraat -- 10,00m	189247,9	433719,7	16,6	16,29	0,31	16,66	16,29	0,37	-0,06
Ressensestraat -- 10,00m	189249	433739,6	16,53	16,29	0,24	16,57	16,29	0,28	-0,04
Teselaar -- 10,00m (Links	189936,6	433349,5	16,46	16,29	0,17	16,44	16,29	0,15	0,02
Teselaar -- 10,00m (Links	189960,1	433341,3	16,46	16,29	0,17	16,44	16,29	0,15	0,02
Teselaar -- 10,00m (Links	189982,9	433329,3	16,46	16,29	0,17	16,44	16,29	0,15	0,02
Teselaar -- 10,00m (Recht	189907,2	433339	16,43	16,29	0,14	16,42	16,29	0,13	0,01
Teselaar -- 10,00m (Recht	189928,7	433331	16,43	16,29	0,14	16,42	16,29	0,13	0,01
Teselaar -- 10,00m (Recht	189952,4	433322,8	16,44	16,29	0,15	16,43	16,29	0,14	0,01
Teselaar -- 10,00m (Recht	189972,7	433312,1	16,43	16,29	0,14	16,42	16,29	0,13	0,01
Teselaar -- 10,00m (Links	190059,1	433261,4	16,4	16,25	0,15	16,38	16,25	0,13	0,02
Teselaar -- 10,00m (Links	190023,3	433281,8	16,4	16,25	0,15	16,36	16,23	0,13	0,02
Teselaar -- 10,00m (Links	189987,2	433303,2	16,44	16,29	0,15	16,4	16,26	0,14	0,01
Teselaar -- 10,00m (Recht	190068,4	433279,1	16,41	16,25	0,16	16,38	16,23	0,15	0,01
Teselaar -- 10,00m (Recht	190033,3	433299,1	16,42	16,25	0,17	16,38	16,22	0,16	0,01
Teselaar -- 10,00m (Recht	189997,6	433320,3	16,46	16,29	0,17	16,42	16,27	0,15	0,02
Dorpensingel -- 10,00m (L	187824,2	432796,3	16,56	16,09	0,47	16,11	16,07	0,04	0,43
Dorpensingel -- 10,00m (L	187945,3	432792,8	16,56	16,09	0,47	16,14	16,1	0,04	0,43
Dorpensingel -- 10,00m (R	187822,6	432776,3	16,51	16,1	0,41	16,14	16,1	0,04	0,37
Dorpensingel -- 10,00m (R	187944,6	432772,8	16,5	16,09	0,41	16,14	16,1	0,04	0,37
Dorpensingel -- 10,00m (L	188876,5	432680,9	16,22	15,86	0,36	16,07	15,88	0,19	0,17
Dorpensingel -- 10,00m (L	188826,1	432735,2	16,24	15,86	0,38	16,02	15,87	0,15	0,23
Dorpensingel -- 10,00m (L	188771,9	432796,2	16,24	15,87	0,37	16,02	15,87	0,15	0,22
Dorpensingel -- 10,00m (L	188737,1	432842,8	16,24	15,87	0,37	16,02	15,87	0,15	0,22
Dorpensingel -- 10,00m (L	188709,8	432876,2	16,23	15,86	0,37	16,02	15,87	0,15	0,22
Dorpensingel -- 10,00m (L	188689,4	432888,2	16,23	15,86	0,37	16,02	15,87	0,15	0,22
Dorpensingel -- 10,00m (L	188658,6	432893,4	16,28	15,87	0,41	16,02	15,87	0,15	0,26
Dorpensingel -- 10,00m (L	188576,8	432876,9	16,52	15,87	0,65	16,03	15,87	0,16	0,49
Dorpensingel -- 10,00m (R	188890,7	432694,9	16,31	15,87	0,44	16,07	15,87	0,2	0,24
Dorpensingel -- 10,00m (R	188841	432748,5	16,32	15,87	0,45	16,03	15,88	0,15	0,3
Dorpensingel -- 10,00m (R	188787,5	432808,7	16,32	15,87	0,45	16,02	15,87	0,15	0,3
Dorpensingel -- 10,00m (R	188752,5	432855,7	16,32	15,87	0,45	16,02	15,87	0,15	0,3
Dorpensingel -- 10,00m (R	188722,3	432891,7	16,31	15,88	0,43	16,02	15,87	0,15	0,28
Dorpensingel -- 10,00m (R	188696,7	432906,9	16,3	15,87	0,43	16,02	15,87	0,15	0,28
Dorpensingel -- 10,00m (R	188659,4	432913,4	16,33	15,87	0,46	16,02	15,87	0,15	0,31
Dorpensingel -- 10,00m (R	188572,9	432896,5	16,56	15,87	0,69	16,03	15,87	0,16	0,53
Dorpensingel -- 10,00m (L	188120,7	432793,4	16,56	15,87	0,69	16,07	15,87	0,2	0,49
Dorpensingel -- 10,00m (L	188352,4	432837,4	16,58	15,87	0,71	16,04	15,87	0,17	0,54
Dorpensingel -- 10,00m (R	188122,4	432773,4	16,5	15,87	0,63	16,07	15,87	0,2	0,43
Dorpensingel -- 10,00m (R	188356,4	432817,8	16,53	15,87	0,66	16,04	15,87	0,17	0,49

fijn stof PM(2,5)

			2024 met Dorpensingel			2024 zonder Dorpensingel			Toename
Omschrijving	X	Y	Conc. [µg/m³]	AG [µg/m³]	Bron [µg/m³]	Conc. [µg/m³]	AG [µg/m³]	Bron [µg/m³]	
Vossenhol -- 10,00m (Link	189584,9	433604	10,27	10,1	0,18	10,26	10,1	0,17	0,01
Vossenhol -- 10,00m (Link	189561,3	433582,4	10,27	10,1	0,17	10,26	10,1	0,16	0,01
Vossenhol -- 10,00m (Link	189551,9	433569,9	10,27	10,1	0,18	10,26	10,1	0,16	0,02
Vossenhol -- 10,00m (Link	189542,3	433549,9	10,28	10,1	0,18	10,27	10,1	0,17	0,01
Vossenhol -- 10,00m (Rech	189571,2	433618,7	10,27	10,1	0,18	10,26	10,1	0,17	0,01
Vossenhol -- 10,00m (Rech	189546,7	433596	10,26	10,1	0,17	10,25	10,1	0,16	0,01
Vossenhol -- 10,00m (Rech	189534,8	433580,2	10,27	10,1	0,17	10,26	10,1	0,16	0,01
Vossenhol -- 10,00m (Rech	189524,2	433558,6	10,27	10,1	0,18	10,26	10,1	0,16	0,02
Zandsestraat -- 10,00m (L	189488,1	433488,9	10,28	10,1	0,18	10,27	10,1	0,17	0,01
Zandsestraat -- 10,00m (L	189506	433519	10,27	10,1	0,17	10,26	10,1	0,16	0,01
Zandsestraat -- 10,00m (L	189512,9	433533,4	10,27	10,1	0,17	10,26	10,1	0,16	0,01
Zandsestraat -- 10,00m (R	189505,3	433478,8	10,28	10,1	0,18	10,27	10,1	0,17	0,01

			2024 met Dorpensingel			2024 zonder Dorpensingel			Toename
Omschrijving	X	Y	Conc. [µg/m³]	AG [µg/m³]	Bron [µg/m³]	Conc. [µg/m³]	AG [µg/m³]	Bron [µg/m³]	
Zandsestraat -- 10,00m (R	189523,7	433509,7	10,28	10,1	0,18	10,26	10,1	0,17	0,01
Zandsestraat -- 10,00m (R	189530,9	433524,8	10,28	10,1	0,18	10,26	10,1	0,17	0,01
Zandsestraat -- 10,00m (L	189437,4	432881,9	9,9	9,81	0,09	9,89	9,81	0,08	0,01
Zandsestraat -- 10,00m (R	189439,1	432848,3	9,89	9,81	0,08	9,88	9,81	0,07	0,01
Zandsestraat -- 10,00m (R	189455,9	432874,1	9,9	9,81	0,09	9,89	9,81	0,08	0,01
Zandsestraat -- 10,00m (L	189022,1	432742,7	9,91	9,81	0,1	9,9	9,81	0,08	0,02
Zandsestraat -- 10,00m (L	189103,9	432771,3	9,91	9,81	0,1	9,89	9,81	0,08	0,02
Zandsestraat -- 10,00m (L	189194,9	432800,4	9,91	9,81	0,09	9,89	9,81	0,08	0,01
Zandsestraat -- 10,00m (L	189270,3	432823	9,91	9,81	0,09	9,89	9,81	0,08	0,01
Zandsestraat -- 10,00m (L	189310,4	432834,4	9,9	9,81	0,09	9,89	9,81	0,08	0,01
Zandsestraat -- 10,00m (L	189370,8	432848,1	9,91	9,81	0,09	9,89	9,81	0,08	0,01
Zandsestraat -- 10,00m (L	189419,4	432858,9	9,91	9,81	0,1	9,9	9,81	0,08	0,02
Zandsestraat -- 10,00m (R	189028,8	432723,8	9,9	9,81	0,09	9,89	9,81	0,08	0,01
Zandsestraat -- 10,00m (R	189110,3	432752,4	9,9	9,81	0,09	9,89	9,81	0,08	0,01
Zandsestraat -- 10,00m (R	189200,9	432781,3	9,9	9,81	0,08	9,89	9,81	0,07	0,01
Zandsestraat -- 10,00m (R	189275,9	432803,8	9,9	9,81	0,08	9,89	9,81	0,07	0,01
Zandsestraat -- 10,00m (R	189315,5	432815,1	9,89	9,81	0,08	9,88	9,81	0,07	0,01
Zandsestraat -- 10,00m (R	189376,1	432828,8	9,89	9,81	0,08	9,88	9,81	0,07	0,01
Zandsestraat -- 10,00m (R	189426,4	432840,1	9,89	9,81	0,08	9,88	9,81	0,07	0,01
Vossenhol -- 10,00m (Link	189328,3	433734,9	10,21	10,1	0,11	10,23	10,1	0,13	-0,02
Vossenhol -- 10,00m (Link	189413,8	433730,3	10,2	10,1	0,11	10,22	10,1	0,13	-0,02
Vossenhol -- 10,00m (Link	189440,1	433730,5	10,26	10,1	0,16	10,29	10,1	0,19	-0,03
Vossenhol -- 10,00m (Link	189483,2	433733,5	10,25	10,1	0,15	10,28	10,1	0,18	-0,03
Vossenhol -- 10,00m (Link	189509,5	433737,9	10,26	10,1	0,16	10,29	10,1	0,19	-0,03
Vossenhol -- 10,00m (Link	189571,2	433753,6	10,26	10,1	0,17	10,29	10,1	0,2	-0,03
Vossenhol -- 10,00m (Link	189608,3	433769,6	10,27	10,1	0,17	10,3	10,1	0,2	-0,03
Vossenhol -- 10,00m (Link	189624,7	433780,3	10,28	10,1	0,18	10,31	10,1	0,22	-0,04
Vossenhol -- 10,00m (Rech	189327,3	433715	10,2	10,1	0,1	10,21	10,1	0,12	-0,02
Vossenhol -- 10,00m (Rech	189413,5	433710,3	10,19	10,1	0,09	10,21	10,1	0,11	-0,02
Vossenhol -- 10,00m (Rech	189440,7	433710,5	10,25	10,1	0,15	10,28	10,1	0,18	-0,03
Vossenhol -- 10,00m (Rech	189485,7	433713,6	10,24	10,1	0,14	10,27	10,1	0,17	-0,03
Vossenhol -- 10,00m (Rech	189513,3	433718,3	10,24	10,1	0,15	10,27	10,1	0,17	-0,02
Vossenhol -- 10,00m (Rech	189577,7	433734,6	10,25	10,1	0,15	10,28	10,1	0,18	-0,03
Vossenhol -- 10,00m (Rech	189618	433752,1	10,26	10,1	0,16	10,29	10,1	0,2	-0,04
Vossenhol -- 10,00m (Rech	189635,7	433763,5	10,25	10,1	0,15	10,27	10,1	0,17	-0,02
Vossenhol -- 10,00m (Link	189676,9	433770,5	10,2	10,1	0,11	10,2	10,1	0,1	0,01
Vossenhol -- 10,00m (Link	189678,7	433748,2	10,27	10,1	0,17	10,26	10,1	0,16	0,01
Vossenhol -- 10,00m (Link	189667,2	433725,9	10,28	10,1	0,19	10,28	10,1	0,18	0,01
Vossenhol -- 10,00m (Link	189644,1	433680,9	10,28	10,1	0,18	10,27	10,1	0,18	0
Vossenhol -- 10,00m (Link	189626,9	433648,6	10,28	10,1	0,18	10,27	10,1	0,17	0,01
Vossenhol -- 10,00m (Link	189617,9	433636,3	10,27	10,1	0,17	10,26	10,1	0,17	0
Vossenhol -- 10,00m (Link	189609,3	433626,5	10,22	10,1	0,12	10,21	10,1	0,11	0,01
Vossenhol -- 10,00m (Rech	189656	433767,5	10,19	10,1	0,09	10,19	10,1	0,09	0
Vossenhol -- 10,00m (Rech	189659,7	433754,6	10,3	10,1	0,21	10,3	10,1	0,2	0,01
Vossenhol -- 10,00m (Rech	189649,2	433734,6	10,28	10,1	0,18	10,27	10,1	0,18	0
Vossenhol -- 10,00m (Rech	189626,5	433690,5	10,28	10,1	0,18	10,27	10,1	0,17	0,01
Vossenhol -- 10,00m (Rech	189610,1	433659,5	10,27	10,1	0,18	10,27	10,1	0,17	0,01
Vossenhol -- 10,00m (Rech	189602,3	433648,8	10,27	10,1	0,17	10,26	10,1	0,17	0
Vossenhol -- 10,00m (Rech	189594,5	433639,9	10,27	10,1	0,17	10,26	10,1	0,16	0,01
Herckenrathweg -- 10,00m	189702,8	433793,4	10,33	10,1	0,23	10,33	10,1	0,23	0
Herckenrathweg -- 10,00m	189678,5	433783,7	10,31	10,1	0,21	10,32	10,1	0,22	-0,01
Herckenrathweg -- 10,00m	189694,8	433811,7	10,34	10,1	0,24	10,34	10,1	0,24	0
Herckenrathweg -- 10,00m	189671,2	433802,3	10,33	10,1	0,23	10,33	10,1	0,24	-0,01
Herckenrathweg -- 10,00m	189755,5	433844,1	10,36	10,1	0,26	10,36	10,1	0,26	0
Herckenrathweg -- 10,00m	189829,6	433883,5	10,34	10,1	0,25	10,35	10,1	0,25	0
Herckenrathweg -- 10,00m	189860,6	433900,1	10,35	10,1	0,25	10,36	10,1	0,26	-0,01
Herckenrathweg -- 10,00m	189878,3	433910,2	10,35	10,1	0,25	10,35	10,1	0,26	-0,01
Herckenrathweg -- 10,00m	189764,9	433826,4	10,34	10,1	0,25	10,35	10,1	0,25	0
Herckenrathweg -- 10,00m	189839	433865,8	10,33	10,1	0,23	10,34	10,1	0,24	-0,01
Herckenrathweg -- 10,00m	189870,5	433882,8	10,34	10,1	0,24	10,35	10,1	0,25	-0,01
Ressensestraat -- 10,00m	188873	433755,3	10	9,86	0,14	10,02	9,86	0,15	-0,01
Ressensestraat -- 10,00m	188904,8	433753,2	10,03	9,86	0,16	10,06	9,86	0,2	-0,04
Ressensestraat -- 10,00m	188987,8	433752,2	9,98	9,86	0,12	10	9,86	0,14	-0,02
Ressensestraat -- 10,00m	189088,2	433749,4	10,21	10,1	0,11	10,23	10,1	0,13	-0,02
Ressensestraat -- 10,00m	189182,9	433743,8	10,21	10,1	0,12	10,23	10,1	0,14	-0,02
Ressensestraat -- 10,00m	188870,3	433735,5	10,01	9,86	0,14	10,04	9,86	0,18	-0,04
Ressensestraat -- 10,00m	188904,3	433733,2	10,02	9,86	0,15	10,04	9,86	0,18	-0,03
Ressensestraat -- 10,00m	188987,4	433732,2	9,97	9,86	0,1	9,99	9,86	0,12	-0,02
Ressensestraat -- 10,00m	189087,3	433729,4	10,19	10,1	0,1	10,21	10,1	0,11	-0,01
Ressensestraat -- 10,00m	189181,7	433723,9	10,2	10,1	0,1	10,22	10,1	0,12	-0,02
Zandsestraat -- 10,00m (L	189475,1	433430,7	10,36	10,1	0,26	10,31	10,1	0,21	0,05

			2024 met Dorpensingel			2024 zonder Dorpensingel			Toename
Omschrijving	X	Y	Conc. [µg/m³]	AG [µg/m³]	Bron [µg/m³]	Conc. [µg/m³]	AG [µg/m³]	Bron [µg/m³]	
Zandsestraat -- 10,00m (L	189456,4	433401,5	10,36	10,1	0,26	10,31	10,1	0,21	0,05
Zandsestraat -- 10,00m (L	189441,4	433341,2	10,34	10,1	0,24	10,3	10,1	0,2	0,04
Zandsestraat -- 10,00m (L	189427,3	433258,6	10,34	10,1	0,24	10,3	10,1	0,2	0,04
Zandsestraat -- 10,00m (L	189423,5	433219,1	10,27	10,1	0,18	10,24	10,1	0,14	0,04
Zandsestraat -- 10,00m (R	189458,2	433441,5	10,36	10,1	0,26	10,31	10,1	0,21	0,05
Zandsestraat -- 10,00m (R	189438,5	433410,5	10,35	10,1	0,25	10,3	10,1	0,2	0,05
Zandsestraat -- 10,00m (R	189422,1	433346,4	10,33	10,1	0,23	10,29	10,1	0,19	0,04
Zandsestraat -- 10,00m (R	189407,4	433260,9	10,32	10,1	0,23	10,28	10,1	0,19	0,04
Zandsestraat -- 10,00m (R	189403,5	433220,2	10,26	10,1	0,17	10,23	10,1	0,14	0,03
Zandsestraat -- 10,00m (L	189439,7	432895,9	9,9	9,81	0,08	9,89	9,81	0,07	0,01
Zandsestraat -- 10,00m (L	189431,9	432959,3	9,89	9,81	0,08	9,88	9,81	0,07	0,01
Zandsestraat -- 10,00m (L	189418,8	433046,4	10,18	10,1	0,08	10,17	10,1	0,07	0,01
Zandsestraat -- 10,00m (L	189410	433108	10,18	10,1	0,08	10,17	10,1	0,07	0,01
Zandsestraat -- 10,00m (L	189404,5	433158,2	10,18	10,1	0,08	10,17	10,1	0,07	0,01
Zandsestraat -- 10,00m (L	189403,1	433194,7	10,18	10,1	0,08	10,17	10,1	0,07	0,01
Zandsestraat -- 10,00m (R	189459,7	432896	9,9	9,81	0,09	9,89	9,81	0,08	0,01
Zandsestraat -- 10,00m (R	189451,8	432961,3	9,91	9,81	0,1	9,9	9,81	0,08	0,02
Zandsestraat -- 10,00m (R	189438,6	433049,4	10,19	10,1	0,1	10,18	10,1	0,08	0,02
Zandsestraat -- 10,00m (R	189429,8	433110,5	10,19	10,1	0,1	10,18	10,1	0,08	0,02
Zandsestraat -- 10,00m (R	189424,5	433159,5	10,19	10,1	0,1	10,18	10,1	0,08	0,02
Zandsestraat -- 10,00m (R	189423,1	433195	10,19	10,1	0,1	10,18	10,1	0,09	0,01
Herckenrathweg -- 10,00m	190049,4	434007,3	10,35	10,05	0,3	10,35	10,05	0,29	0,01
Herckenrathweg -- 10,00m	190062,3	434013	10,37	10,05	0,31	10,36	10,05	0,31	0
Herckenrathweg -- 10,00m	190094,4	434028,9	10,38	10,05	0,33	10,38	10,05	0,32	0,01
Herckenrathweg -- 10,00m	190056,7	433988,7	10,17	10,02	0,15	10,17	10,02	0,15	0
Herckenrathweg -- 10,00m	190070,5	433994,7	10,32	10,02	0,3	10,32	10,02	0,3	0
Herckenrathweg -- 10,00m	190103,3	434011	10,36	10,05	0,3	10,35	10,05	0,3	0
Herckenrathweg -- 10,00m	189912,9	433929	10,36	10,1	0,26	10,36	10,1	0,26	0
Herckenrathweg -- 10,00m	189968,7	433960,8	10,36	10,1	0,26	10,36	10,1	0,26	0
Herckenrathweg -- 10,00m	190003,1	433982,6	10,28	10,02	0,26	10,28	10,02	0,26	0
Herckenrathweg -- 10,00m	190017,1	433991,7	10,27	10,02	0,25	10,27	10,02	0,25	0
Herckenrathweg -- 10,00m	189922,5	433911,5	10,34	10,1	0,25	10,35	10,1	0,25	0
Herckenrathweg -- 10,00m	189979,1	433943,7	10,35	10,1	0,26	10,35	10,1	0,26	0
Herckenrathweg -- 10,00m	190013,9	433965,8	10,27	10,02	0,25	10,27	10,02	0,25	0
Herckenrathweg -- 10,00m	190027,3	433974,5	10,24	10,02	0,22	10,24	10,02	0,22	0
Zandsestraat -- 10,00m (L	188973,5	432703,6	9,88	9,79	0,09	9,87	9,79	0,08	0,01
Zandsestraat -- 10,00m (L	188941,9	432691,2	9,89	9,79	0,1	9,87	9,79	0,08	0,02
Zandsestraat -- 10,00m (L	188908,2	432669,5	9,89	9,79	0,1	9,88	9,79	0,08	0,02
Zandsestraat -- 10,00m (R	188966,3	432722,3	9,89	9,79	0,1	9,87	9,79	0,08	0,02
Zandsestraat -- 10,00m (R	188933,6	432709,4	9,9	9,79	0,1	9,87	9,79	0,08	0,02
Zandsestraat -- 10,00m (R	188898,2	432688,5	9,91	9,79	0,12	9,87	9,79	0,08	0,04
Zandsestraat -- 10,00m (L	188731,1	432150,4	9,87	9,79	0,07	9,87	9,79	0,08	-0,01
Zandsestraat -- 10,00m (L	188775,3	432235,4	9,87	9,79	0,07	9,87	9,79	0,08	-0,01
Zandsestraat -- 10,00m (L	188833,3	432345,7	9,87	9,79	0,07	9,87	9,79	0,08	-0,01
Zandsestraat -- 10,00m (L	188874,9	432425,3	9,87	9,79	0,07	9,87	9,79	0,08	-0,01
Zandsestraat -- 10,00m (L	188886,8	432448,9	9,87	9,79	0,07	9,87	9,79	0,08	-0,01
Zandsestraat -- 10,00m (L	188889,8	432457,7	9,86	9,79	0,07	9,87	9,79	0,08	-0,01
Zandsestraat -- 10,00m (L	188892,8	432482,3	9,86	9,79	0,07	9,87	9,79	0,07	0
Zandsestraat -- 10,00m (L	188884,5	432560,3	9,86	9,79	0,07	9,86	9,79	0,07	0
Zandsestraat -- 10,00m (L	188876,3	432633,7	9,87	9,79	0,07	9,86	9,79	0,07	0
Zandsestraat -- 10,00m (L	188880,1	432660,3	9,88	9,79	0,08	9,87	9,79	0,07	0,01
Zandsestraat -- 10,00m (L	188885,7	432671,7	9,9	9,79	0,11	9,87	9,79	0,08	0,03
Zandsestraat -- 10,00m (R	188749	432141,4	9,87	9,79	0,08	9,88	9,79	0,09	-0,01
Zandsestraat -- 10,00m (R	188793	432226,2	9,87	9,79	0,08	9,88	9,79	0,08	0
Zandsestraat -- 10,00m (R	188851	432336,4	9,87	9,79	0,08	9,87	9,79	0,08	0
Zandsestraat -- 10,00m (R	188892,9	432416,5	9,87	9,79	0,08	9,87	9,79	0,08	0
Zandsestraat -- 10,00m (R	188905,4	432441,5	9,87	9,79	0,08	9,87	9,79	0,08	0
Zandsestraat -- 10,00m (R	188909	432452	9,87	9,79	0,08	9,87	9,79	0,08	0
Zandsestraat -- 10,00m (R	188912,8	432482,6	9,87	9,79	0,08	9,88	9,79	0,08	0
Zandsestraat -- 10,00m (R	188904,5	432562	9,87	9,79	0,08	9,88	9,79	0,09	-0,01
Zandsestraat -- 10,00m (R	188896,2	432634,8	9,88	9,79	0,09	9,88	9,79	0,09	0
Zandsestraat -- 10,00m (R	188896,2	432640,6	9,88	9,79	0,09	9,88	9,79	0,09	0
Zandsestraat -- 10,00m (R	188903	432661,7	9,89	9,79	0,09	9,88	9,79	0,08	0,01
Waaldijk -- 10,00m (Links	190094	433269,1	10,07	10,02	0,05	10,07	10,02	0,05	0
Waaldijk -- 10,00m (Links	190119,1	433259,6	10,07	10,02	0,05	10,06	10,02	0,04	0,01
Waaldijk -- 10,00m (Recht	190086,9	433250,4	10,06	10,02	0,04	10,06	10,02	0,04	0
Waaldijk -- 10,00m (Recht	190111,1	433241,3	10,06	10,02	0,04	10,06	10,02	0,04	0
Sportlaan -- 10,00m (Link	190415,1	433240,2	10,04	10,02	0,02	10,04	10,02	0,02	0
Sportlaan -- 10,00m (Link	190433,5	433279,9	10,04	10,02	0,02	10,04	10,02	0,02	0
Sportlaan -- 10,00m (Rech	190433,3	433231,7	10,04	10,02	0,02	10,04	10,02	0,02	0
Sportlaan -- 10,00m (Rech	190451,8	433271,7	10,04	10,02	0,02	10,04	10,02	0,02	0

			2024 met Dorpensingel			2024 zonder Dorpensingel			Toename
Omschrijving	X	Y	Conc. [µg/m³]	AG [µg/m³]	Bron [µg/m³]	Conc. [µg/m³]	AG [µg/m³]	Bron [µg/m³]	
Sportlaan -- 10,00m (Link	190444,5	433304,2	10,04	10,02	0,02	10,04	10,02	0,02	0
Sportlaan -- 10,00m (Link	190478,1	433343,7	10,04	10,02	0,02	10,04	10,02	0,02	0
Sportlaan -- 10,00m (Link	190497,6	433355,1	10,04	10,02	0,02	10,04	10,02	0,02	0
Sportlaan -- 10,00m (Rech	190462,3	433295	10,04	10,02	0,02	10,04	10,02	0,02	0
Sportlaan -- 10,00m (Rech	190468,1	433306,1	10,04	10,02	0,02	10,04	10,02	0,02	0
Sportlaan -- 10,00m (Rech	190471,3	433310,7	10,04	10,02	0,02	10,04	10,02	0,02	0
Sportlaan -- 10,00m (Rech	190475,1	433314,8	10,04	10,02	0,02	10,04	10,02	0,02	0
Sportlaan -- 10,00m (Rech	190489,6	433327,3	10,04	10,02	0,02	10,04	10,02	0,02	0
Sportlaan -- 10,00m (Rech	190507,8	433337,9	10,04	10,02	0,02	10,04	10,02	0,02	0
Sportlaan -- 10,00m (Link	190531,8	433373,7	10,04	10,02	0,02	10,04	10,02	0,02	0
Sportlaan -- 10,00m (Rech	190541,2	433356,1	10,04	10,02	0,02	10,04	10,02	0,02	0
Sportlaan -- 10,00m (Link	190635,6	433485,3	10,07	10,02	0,05	10,08	10,02	0,06	-0,01
Sportlaan -- 10,00m (Link	190632,9	433449,1	10,04	10,02	0,02	10,04	10,02	0,02	0
Sportlaan -- 10,00m (Link	190629,6	433415,1	10,04	10,02	0,02	10,04	10,02	0,02	0
Sportlaan -- 10,00m (Link	190623,2	433402,9	10,04	10,02	0,02	10,04	10,02	0,02	0
Sportlaan -- 10,00m (Link	190614,3	433395,4	10,04	10,02	0,02	10,04	10,02	0,02	0
Sportlaan -- 10,00m (Link	190604,3	433390,2	10,04	10,02	0,02	10,04	10,02	0,02	0
Sportlaan -- 10,00m (Link	190578,2	433376,1	10,04	10,02	0,02	10,04	10,02	0,02	0
Sportlaan -- 10,00m (Rech	190615,7	433487,3	10,08	10,02	0,06	10,08	10,02	0,06	0
Sportlaan -- 10,00m (Rech	190613,1	433451,9	10,04	10,02	0,02	10,04	10,02	0,02	0
Sportlaan -- 10,00m (Rech	190610,5	433420,9	10,04	10,02	0,02	10,04	10,02	0,02	0
Sportlaan -- 10,00m (Rech	190607,9	433415,8	10,04	10,02	0,02	10,04	10,02	0,02	0
Sportlaan -- 10,00m (Rech	190603,7	433412,4	10,04	10,02	0,02	10,04	10,02	0,02	0
Sportlaan -- 10,00m (Rech	190594,9	433407,8	10,04	10,02	0,02	10,04	10,02	0,02	0
Sportlaan -- 10,00m (Rech	190568,7	433393,7	10,04	10,02	0,02	10,04	10,02	0,02	0
Dorpsstraat -- 10,00m (Li	190132,7	433702,7	10,06	10,02	0,04	10,06	10,02	0,04	0
Dorpsstraat -- 10,00m (Li	190135	433677	10,06	10,02	0,04	10,07	10,02	0,05	-0,01
Dorpsstraat -- 10,00m (Li	190141,9	433621,3	10,06	10,02	0,04	10,07	10,02	0,05	-0,01
Dorpsstraat -- 10,00m (Re	190112,7	433700,9	10,06	10,02	0,04	10,06	10,02	0,04	0
Dorpsstraat -- 10,00m (Re	190115,1	433675,1	10,06	10,02	0,04	10,06	10,02	0,04	0
Dorpsstraat -- 10,00m (Re	190122,1	433618,8	10,06	10,02	0,04	10,06	10,02	0,04	0
Dorpsstraat -- 10,00m (Li	190148,4	433572,1	10,07	10,02	0,05	10,07	10,02	0,05	0
Dorpsstraat -- 10,00m (Li	190151	433548,7	10,07	10,02	0,05	10,07	10,02	0,05	0
Dorpsstraat -- 10,00m (Re	190128,6	433569,6	10,07	10,02	0,05	10,06	10,02	0,04	0,01
Dorpsstraat -- 10,00m (Re	190131,1	433546,8	10,06	10,02	0,04	10,06	10,02	0,04	0
Dorpsstraat -- 10,00m (Li	190152,2	433532,7	10,07	10,02	0,05	10,07	10,02	0,05	0
Dorpsstraat -- 10,00m (Li	190152,8	433515,8	10,07	10,02	0,05	10,07	10,02	0,05	0
Dorpsstraat -- 10,00m (Li	190145,8	433471,4	10,1	10,02	0,08	10,09	10,02	0,07	0,01
Dorpsstraat -- 10,00m (Li	190140,7	433461,6	10,1	10,02	0,08	10,09	10,02	0,07	0,01
Dorpsstraat -- 10,00m (Li	190127,9	433443,8	10,1	10,02	0,08	10,09	10,02	0,07	0,01
Dorpsstraat -- 10,00m (Li	190114,7	433427,2	10,09	10,02	0,07	10,09	10,02	0,07	0
Dorpsstraat -- 10,00m (Li	190109	433421,9	10,09	10,02	0,07	10,09	10,02	0,07	0
Dorpsstraat -- 10,00m (Li	190096,4	433413,9	10,09	10,02	0,07	10,08	10,02	0,06	0,01
Dorpsstraat -- 10,00m (Re	190132,2	433531,7	10,06	10,02	0,04	10,06	10,02	0,04	0
Dorpsstraat -- 10,00m (Re	190132,8	433515,6	10,07	10,02	0,05	10,06	10,02	0,04	0,01
Dorpsstraat -- 10,00m (Re	190123,6	433471,9	10,09	10,02	0,07	10,09	10,02	0,07	0
Dorpsstraat -- 10,00m (Re	190112	433455,9	10,1	10,02	0,08	10,09	10,02	0,07	0,01
Dorpsstraat -- 10,00m (Re	190100,2	433441	10,09	10,02	0,07	10,09	10,02	0,07	0
Dorpsstraat -- 10,00m (Re	190087,6	433431,9	10,09	10,02	0,07	10,09	10,02	0,07	0
Dorpsstraat -- 10,00m (Li	189991,7	433410	10,17	10,1	0,07	10,16	10,1	0,06	0,01
Dorpsstraat -- 10,00m (Li	190002,6	433415	10,09	10,02	0,07	10,08	10,02	0,06	0,01
Dorpsstraat -- 10,00m (Li	190017,7	433420,8	10,09	10,02	0,07	10,08	10,02	0,06	0,01
Dorpsstraat -- 10,00m (Li	190034,6	433425,3	10,09	10,02	0,07	10,08	10,02	0,06	0,01
Dorpsstraat -- 10,00m (Li	190062,2	433428,7	10,09	10,02	0,07	10,08	10,02	0,06	0,01
Dorpsstraat -- 10,00m (Li	190084,3	433430,9	10,09	10,02	0,07	10,08	10,02	0,06	0,01
Dorpsstraat -- 10,00m (Re	190000,4	433392	10,09	10,02	0,07	10,08	10,02	0,06	0,01
Dorpsstraat -- 10,00m (Re	190010,5	433396,6	10,09	10,02	0,07	10,08	10,02	0,06	0,01
Dorpsstraat -- 10,00m (Re	190023,9	433401,8	10,09	10,02	0,07	10,08	10,02	0,06	0,01
Dorpsstraat -- 10,00m (Re	190038,6	433405,8	10,08	10,02	0,06	10,07	10,02	0,05	0,01
Dorpsstraat -- 10,00m (Re	190065,1	433408,8	10,09	10,02	0,07	10,08	10,02	0,06	0,01
Dorpsstraat -- 10,00m (Re	190087,7	433411,2	10,09	10,02	0,07	10,08	10,02	0,06	0,01
Teselaar -- 10,00m (Links	189636,8	433390,3	10,18	10,1	0,08	10,17	10,1	0,07	0,01
Teselaar -- 10,00m (Links	189671,2	433387	10,18	10,1	0,08	10,17	10,1	0,07	0,01
Teselaar -- 10,00m (Links	189721,6	433382,1	10,18	10,1	0,08	10,17	10,1	0,07	0,01
Teselaar -- 10,00m (Links	189776,7	433374,5	10,18	10,1	0,08	10,17	10,1	0,07	0,01
Teselaar -- 10,00m (Recht	189633,7	433370,6	10,17	10,1	0,07	10,16	10,1	0,06	0,01
Teselaar -- 10,00m (Recht	189668,9	433367,1	10,17	10,1	0,07	10,16	10,1	0,06	0,01
Teselaar -- 10,00m (Recht	189719,2	433362,2	10,17	10,1	0,07	10,16	10,1	0,06	0,01
Teselaar -- 10,00m (Recht	189774	433354,7	10,17	10,1	0,07	10,16	10,1	0,06	0,01
Teselaar -- 10,00m (Links	189618,8	433373,4	10,17	10,1	0,07	10,16	10,1	0,06	0,01
Teselaar -- 10,00m (Links	189588,4	433383,3	10,17	10,1	0,07	10,16	10,1	0,06	0,01

			2024 met Dorpensingel			2024 zonder Dorpensingel			Toename
Omschrijving	X	Y	Conc. [µg/m³]	AG [µg/m³]	Bron [µg/m³]	Conc. [µg/m³]	AG [µg/m³]	Bron [µg/m³]	
Teselaar -- 10,00m (Links	189548,4	433404,1	10,17	10,1	0,07	10,16	10,1	0,06	0,01
Teselaar -- 10,00m (Links	189512,6	433424,7	10,17	10,1	0,07	10,16	10,1	0,06	0,01
Teselaar -- 10,00m (Recht	189623,2	433392,9	10,18	10,1	0,08	10,16	10,1	0,07	0,01
Teselaar -- 10,00m (Recht	189596,1	433401,7	10,18	10,1	0,08	10,17	10,1	0,07	0,01
Teselaar -- 10,00m (Recht	189557,9	433421,6	10,18	10,1	0,09	10,17	10,1	0,07	0,02
Teselaar -- 10,00m (Recht	189523,3	433441,6	10,18	10,1	0,08	10,17	10,1	0,07	0,01
Dorpsstraat -- 10,00m (Li	189910,2	433368,6	10,18	10,1	0,08	10,16	10,1	0,07	0,01
Dorpsstraat -- 10,00m (Li	189953,2	433390,1	10,18	10,1	0,09	10,17	10,1	0,07	0,02
Dorpsstraat -- 10,00m (Re	189918,3	433350,3	10,19	10,1	0,09	10,17	10,1	0,07	0,02
Dorpsstraat -- 10,00m (Re	189962,1	433372,2	10,18	10,1	0,08	10,16	10,1	0,07	0,01
Teselaar -- 10,00m (Links	189892,7	433343,2	10,21	10,1	0,11	10,19	10,1	0,09	0,02
Teselaar -- 10,00m (Links	189871,8	433342,5	10,17	10,1	0,07	10,16	10,1	0,06	0,01
Teselaar -- 10,00m (Links	189852,8	433344,5	10,17	10,1	0,08	10,16	10,1	0,06	0,02
Teselaar -- 10,00m (Links	189823,3	433348,1	10,17	10,1	0,08	10,16	10,1	0,07	0,01
Teselaar -- 10,00m (Recht	189890,3	433363	10,22	10,1	0,12	10,2	10,1	0,1	0,02
Teselaar -- 10,00m (Recht	189872,8	433362,5	10,18	10,1	0,08	10,17	10,1	0,07	0,01
Teselaar -- 10,00m (Recht	189855	433364,4	10,18	10,1	0,09	10,17	10,1	0,07	0,02
Teselaar -- 10,00m (Recht	189825,7	433367,9	10,18	10,1	0,09	10,17	10,1	0,07	0,02
Teselaar -- 10,00m (Links	189497,9	433434,4	10,17	10,1	0,08	10,16	10,1	0,06	0,02
Teselaar -- 10,00m (Links	189482,3	433445	10,33	10,1	0,23	10,28	10,1	0,19	0,04
Teselaar -- 10,00m (Recht	189509,1	433450,9	10,18	10,1	0,09	10,17	10,1	0,07	0,02
Teselaar -- 10,00m (Recht	189493,7	433461,4	10,27	10,1	0,17	10,25	10,1	0,15	0,02
Waaldijk -- 10,00m (Links	190271,7	433206,9	10,1	10,02	0,08	10,09	10,02	0,07	0,01
Waaldijk -- 10,00m (Links	190301,4	433224	10,1	10,02	0,08	10,09	10,02	0,07	0,01
Waaldijk -- 10,00m (Links	190329,3	433239,5	10,09	10,02	0,07	10,08	10,02	0,06	0,01
Waaldijk -- 10,00m (Links	190336,4	433240,4	10,09	10,02	0,07	10,08	10,02	0,06	0,01
Waaldijk -- 10,00m (Links	190394,3	433230,4	10,07	10,02	0,05	10,06	10,02	0,04	0,01
Waaldijk -- 10,00m (Links	190408,1	433224,6	10,06	10,02	0,04	10,06	10,02	0,04	0
Waaldijk -- 10,00m (Recht	190280,5	433188,9	10,09	10,02	0,07	10,09	10,02	0,07	0
Waaldijk -- 10,00m (Recht	190309,8	433205,7	10,1	10,02	0,08	10,09	10,02	0,07	0,01
Waaldijk -- 10,00m (Recht	190334,4	433220,2	10,11	10,02	0,09	10,1	10,02	0,08	0,01
Waaldijk -- 10,00m (Recht	190337,6	433220,4	10,08	10,02	0,06	10,08	10,02	0,06	0
Waaldijk -- 10,00m (Recht	190400,2	433206,2	10,06	10,02	0,04	10,06	10,02	0,04	0
Waaldijk -- 10,00m (Links	190158,2	433236,9	10,07	10,02	0,05	10,07	10,02	0,05	0
Waaldijk -- 10,00m (Links	190193,6	433216	10,07	10,02	0,05	10,06	10,02	0,04	0,01
Waaldijk -- 10,00m (Links	190201,4	433212,5	10,07	10,02	0,05	10,06	10,02	0,04	0,01
Waaldijk -- 10,00m (Links	190255,3	433202,9	10,09	10,02	0,07	10,08	10,02	0,06	0,01
Waaldijk -- 10,00m (Links	190264,8	433204,5	10,09	10,02	0,07	10,08	10,02	0,06	0,01
Waaldijk -- 10,00m (Recht	190148,3	433219,5	10,06	10,02	0,04	10,06	10,02	0,04	0
Waaldijk -- 10,00m (Recht	190184,7	433198,1	10,06	10,02	0,04	10,06	10,02	0,04	0
Waaldijk -- 10,00m (Recht	190193,6	433194,1	10,06	10,02	0,04	10,06	10,02	0,04	0
Waaldijk -- 10,00m (Recht	190206	433189,2	10,06	10,02	0,04	10,06	10,02	0,04	0
Waaldijk -- 10,00m (Recht	190257,5	433183	10,09	10,02	0,07	10,08	10,02	0,06	0,01
Waaldijk -- 10,00m (Recht	190268,7	433184,8	10,09	10,02	0,07	10,08	10,02	0,06	0,01
Waaldijk -- 10,00m (Links	190434,3	433208,2	10,06	10,02	0,04	10,06	10,02	0,04	0
Waaldijk -- 10,00m (Links	190451,5	433196,1	10,06	10,02	0,04	10,06	10,02	0,04	0
Waaldijk -- 10,00m (Links	190456,2	433194,3	10,06	10,02	0,04	10,06	10,02	0,04	0
Waaldijk -- 10,00m (Links	190462,4	433192,8	10,06	10,02	0,04	10,06	10,02	0,04	0
Waaldijk -- 10,00m (Links	190468	433192,5	10,08	10,02	0,06	10,08	10,02	0,06	0
Waaldijk -- 10,00m (Links	190575,6	433198,4	10,09	10,02	0,07	10,08	10,02	0,06	0,01
Waaldijk -- 10,00m (Links	190690,4	433204,5	10,08	10,02	0,06	10,08	10,02	0,06	0
Waaldijk -- 10,00m (Links	190709,6	433204,3	10,06	10,02	0,04	10,06	10,02	0,04	0
Waaldijk -- 10,00m (Links	190752,8	433195	10,06	10,02	0,04	10,06	10,02	0,04	0
Waaldijk -- 10,00m (Links	190772,1	433187	10,06	10,02	0,04	10,06	10,02	0,04	0
Waaldijk -- 10,00m (Links	190813,2	433188,3	10,09	10,02	0,07	10,08	10,02	0,06	0,01
Waaldijk -- 10,00m (Links	190849,1	433210,4	10,09	10,02	0,07	10,08	10,02	0,06	0,01
Waaldijk -- 10,00m (Links	190948,5	433273,8	10,09	10,02	0,07	10,09	10,02	0,07	0
Waaldijk -- 10,00m (Links	191024,2	433322,2	9,91	9,84	0,07	9,91	9,84	0,06	0,01
Waaldijk -- 10,00m (Links	191039,8	433330,1	9,91	9,84	0,07	9,91	9,84	0,06	0,01
Waaldijk -- 10,00m (Links	191052,7	433335,7	9,9	9,84	0,06	9,9	9,84	0,05	0,01
Waaldijk -- 10,00m (Recht	190423,2	433191,6	10,06	10,02	0,04	10,06	10,02	0,04	0
Waaldijk -- 10,00m (Recht	190442,2	433178,4	10,06	10,02	0,04	10,05	10,02	0,03	0,01
Waaldijk -- 10,00m (Recht	190450	433175,3	10,06	10,02	0,04	10,06	10,02	0,04	0
Waaldijk -- 10,00m (Recht	190459,7	433173	10,06	10,02	0,04	10,06	10,02	0,04	0
Waaldijk -- 10,00m (Recht	190467,8	433172,5	10,08	10,02	0,06	10,07	10,02	0,05	0,01
Waaldijk -- 10,00m (Recht	190576,3	433178,4	10,08	10,02	0,06	10,08	10,02	0,06	0
Waaldijk -- 10,00m (Recht	190690,6	433184,5	10,08	10,02	0,06	10,07	10,02	0,05	0,01
Waaldijk -- 10,00m (Recht	190708,6	433184,3	10,06	10,02	0,04	10,06	10,02	0,04	0
Waaldijk -- 10,00m (Recht	190763,9	433168,8	10,06	10,02	0,04	10,05	10,02	0,03	0,01
Waaldijk -- 10,00m (Recht	190775,6	433163,3	10,06	10,02	0,04	10,05	10,02	0,03	0,01
Waaldijk -- 10,00m (Recht	190810,9	433164,4	10,08	10,02	0,06	10,08	10,02	0,06	0

			2024 met Dorpensingel			2024 zonder Dorpensingel			Toename
Omschrijving	X	Y	Conc. [µg/m³]	AG [µg/m³]	Bron [µg/m³]	Conc. [µg/m³]	AG [µg/m³]	Bron [µg/m³]	
Waaldijk -- 10,00m (Recht	190823	433170,8	10,08	10,02	0,06	10,08	10,02	0,06	0
Waaldijk -- 10,00m (Recht	190859,6	433193,4	10,09	10,02	0,07	10,08	10,02	0,06	0,01
Waaldijk -- 10,00m (Recht	190959,1	433256,8	10,09	10,02	0,07	10,09	10,02	0,07	0
Waaldijk -- 10,00m (Recht	191034	433304,7	9,91	9,84	0,07	9,9	9,84	0,06	0,01
Waaldijk -- 10,00m (Recht	191048,1	433311,9	9,91	9,84	0,06	9,9	9,84	0,06	0
Waaldijk -- 10,00m (Recht	191059,3	433316,8	9,9	9,84	0,06	9,9	9,84	0,06	0
Ressensestraat -- 10,00m	189247,9	433719,7	10,19	10,1	0,09	10,21	10,1	0,11	-0,02
Ressensestraat -- 10,00m	189249	433739,6	10,17	10,1	0,07	10,18	10,1	0,08	-0,01
Teselaar -- 10,00m (Links	189936,6	433349,5	10,15	10,1	0,05	10,14	10,1	0,04	0,01
Teselaar -- 10,00m (Links	189960,1	433341,3	10,15	10,1	0,05	10,14	10,1	0,04	0,01
Teselaar -- 10,00m (Links	189982,9	433329,3	10,15	10,1	0,05	10,14	10,1	0,04	0,01
Teselaar -- 10,00m (Recht	189907,2	433339	10,14	10,1	0,04	10,14	10,1	0,04	0
Teselaar -- 10,00m (Recht	189928,7	433331	10,14	10,1	0,04	10,14	10,1	0,04	0
Teselaar -- 10,00m (Recht	189952,4	433322,8	10,14	10,1	0,04	10,14	10,1	0,04	0
Teselaar -- 10,00m (Recht	189972,7	433312,1	10,14	10,1	0,04	10,14	10,1	0,04	0
Teselaar -- 10,00m (Links	190059,1	433261,4	10,06	10,02	0,04	10,06	10,02	0,04	0
Teselaar -- 10,00m (Links	190023,3	433281,8	10,06	10,02	0,04	10,06	10,02	0,04	0
Teselaar -- 10,00m (Links	189987,2	433303,2	10,14	10,1	0,04	10,14	10,1	0,04	0
Teselaar -- 10,00m (Recht	190068,4	433279,1	10,07	10,02	0,05	10,06	10,02	0,04	0,01
Teselaar -- 10,00m (Recht	190033,3	433299,1	10,07	10,02	0,05	10,07	10,02	0,05	0
Teselaar -- 10,00m (Recht	189997,6	433320,3	10,15	10,1	0,05	10,14	10,1	0,05	0
Dorpensingel -- 10,00m (L	187824,2	432796,3	10,01	9,88	0,13	9,89	9,88	0,01	0,12
Dorpensingel -- 10,00m (L	187945,3	432792,8	10,01	9,88	0,13	9,89	9,88	0,01	0,12
Dorpensingel -- 10,00m (R	187822,6	432776,3	10	9,88	0,12	9,89	9,88	0,01	0,11
Dorpensingel -- 10,00m (R	187944,6	432772,8	10	9,88	0,12	9,89	9,88	0,01	0,11
Dorpensingel -- 10,00m (L	188876,5	432680,9	9,9	9,79	0,1	9,85	9,79	0,06	0,04
Dorpensingel -- 10,00m (L	188826,1	432735,2	9,9	9,79	0,11	9,84	9,79	0,05	0,06
Dorpensingel -- 10,00m (L	188771,9	432796,2	9,9	9,79	0,11	9,84	9,79	0,05	0,06
Dorpensingel -- 10,00m (L	188737,1	432842,8	9,9	9,79	0,11	9,84	9,79	0,05	0,06
Dorpensingel -- 10,00m (L	188709,8	432876,2	9,9	9,79	0,11	9,84	9,79	0,05	0,06
Dorpensingel -- 10,00m (L	188689,4	432888,2	9,9	9,79	0,11	9,84	9,79	0,05	0,06
Dorpensingel -- 10,00m (L	188658,6	432893,4	9,91	9,79	0,12	9,84	9,79	0,05	0,07
Dorpensingel -- 10,00m (L	188576,8	432876,9	9,98	9,79	0,18	9,84	9,79	0,05	0,13
Dorpensingel -- 10,00m (R	188890,7	432694,9	9,92	9,79	0,12	9,86	9,79	0,06	0,06
Dorpensingel -- 10,00m (R	188841	432748,5	9,92	9,79	0,13	9,84	9,79	0,05	0,08
Dorpensingel -- 10,00m (R	188787,5	432808,7	9,92	9,79	0,13	9,84	9,79	0,05	0,08
Dorpensingel -- 10,00m (R	188752,5	432855,7	9,92	9,79	0,13	9,84	9,79	0,05	0,08
Dorpensingel -- 10,00m (R	188722,3	432891,7	9,92	9,79	0,12	9,84	9,79	0,05	0,07
Dorpensingel -- 10,00m (R	188696,7	432906,9	9,92	9,79	0,12	9,84	9,79	0,05	0,07
Dorpensingel -- 10,00m (R	188659,4	432913,4	9,92	9,79	0,13	9,84	9,79	0,05	0,08
Dorpensingel -- 10,00m (R	188572,9	432896,5	9,99	9,79	0,2	9,84	9,79	0,05	0,15
Dorpensingel -- 10,00m (L	188120,7	432793,4	9,99	9,79	0,2	9,85	9,79	0,06	0,14
Dorpensingel -- 10,00m (L	188352,4	432837,4	9,99	9,79	0,2	9,84	9,79	0,05	0,15
Dorpensingel -- 10,00m (R	188122,4	432773,4	9,97	9,79	0,18	9,85	9,79	0,06	0,12
Dorpensingel -- 10,00m (R	188356,4	432817,8	9,98	9,79	0,19	9,84	9,79	0,05	0,14

EC

			2024 met Dorpensingel			2024 zonder Dorpensingel			Toename
Omschrijving	X	Y	Conc. [µg/m³]	AG [µg/m³]	Bron [µg/m³]	Conc. [µg/m³]	AG [µg/m³]	Bron [µg/m³]	
Vossenhol -- 10,00m (Link	189584,9	433604	0,59	0,54	0,05	0,58	0,54	0,04	0,01
Vossenhol -- 10,00m (Link	189561,3	433582,4	0,58	0,54	0,05	0,58	0,54	0,04	0,01
Vossenhol -- 10,00m (Link	189551,9	433569,9	0,58	0,54	0,05	0,58	0,54	0,04	0,01
Vossenhol -- 10,00m (Link	189542,3	433549,9	0,59	0,54	0,05	0,58	0,54	0,05	0
Vossenhol -- 10,00m (Rech	189571,2	433618,7	0,58	0,54	0,05	0,58	0,54	0,04	0,01
Vossenhol -- 10,00m (Rech	189546,7	433596	0,58	0,54	0,04	0,58	0,54	0,04	0
Vossenhol -- 10,00m (Rech	189534,8	433580,2	0,58	0,54	0,05	0,58	0,54	0,04	0,01
Vossenhol -- 10,00m (Rech	189524,2	433558,6	0,58	0,54	0,05	0,58	0,54	0,04	0,01
Zandsestraat -- 10,00m (L	189488,1	433488,9	0,59	0,54	0,05	0,58	0,54	0,04	0,01
Zandsestraat -- 10,00m (L	189506	433519	0,58	0,54	0,05	0,58	0,54	0,04	0,01
Zandsestraat -- 10,00m (L	189512,9	433533,4	0,58	0,54	0,05	0,58	0,54	0,04	0,01
Zandsestraat -- 10,00m (R	189505,3	433478,8	0,59	0,54	0,05	0,58	0,54	0,05	0
Zandsestraat -- 10,00m (R	189523,7	433509,7	0,59	0,54	0,05	0,58	0,54	0,04	0,01
Zandsestraat -- 10,00m (R	189530,9	433524,8	0,59	0,54	0,05	0,58	0,54	0,04	0,01
Zandsestraat -- 10,00m (L	189437,4	432881,9	0,55	0,52	0,03	0,54	0,52	0,02	0,01
Zandsestraat -- 10,00m (R	189439,1	432848,3	0,54	0,52	0,02	0,54	0,52	0,02	0
Zandsestraat -- 10,00m (R	189455,9	432874,1	0,55	0,52	0,03	0,54	0,52	0,02	0,01
Zandsestraat -- 10,00m (L	189022,1	432742,7	0,55	0,52	0,03	0,54	0,52	0,02	0,01
Zandsestraat -- 10,00m (L	189103,9	432771,3	0,55	0,52	0,03	0,54	0,52	0,02	0,01
Zandsestraat -- 10,00m (L	189194,9	432800,4	0,55	0,52	0,03	0,54	0,52	0,02	0,01

			2024 met Dorpensingel			2024 zonder Dorpensingel			Toename
Omschrijving	X	Y	Conc. [µg/m³]	AG [µg/m³]	Bron [µg/m³]	Conc. [µg/m³]	AG [µg/m³]	Bron [µg/m³]	
Zandsestraat -- 10,00m (L	189270,3	432823	0,55	0,52	0,03	0,54	0,52	0,02	0,01
Zandsestraat -- 10,00m (L	189310,4	432834,4	0,55	0,52	0,03	0,54	0,52	0,02	0,01
Zandsestraat -- 10,00m (L	189370,8	432848,1	0,55	0,52	0,03	0,54	0,52	0,02	0,01
Zandsestraat -- 10,00m (L	189419,4	432858,9	0,55	0,52	0,03	0,54	0,52	0,02	0,01
Zandsestraat -- 10,00m (R	189028,8	432723,8	0,55	0,52	0,03	0,54	0,52	0,02	0,01
Zandsestraat -- 10,00m (R	189110,3	432752,4	0,55	0,52	0,03	0,54	0,52	0,02	0,01
Zandsestraat -- 10,00m (R	189200,9	432781,3	0,54	0,52	0,03	0,54	0,52	0,02	0,01
Zandsestraat -- 10,00m (R	189275,9	432803,8	0,54	0,52	0,03	0,54	0,52	0,02	0,01
Zandsestraat -- 10,00m (R	189315,5	432815,1	0,54	0,52	0,03	0,54	0,52	0,02	0,01
Zandsestraat -- 10,00m (R	189376,1	432828,8	0,54	0,52	0,02	0,54	0,52	0,02	0
Zandsestraat -- 10,00m (R	189426,4	432840,1	0,54	0,52	0,02	0,54	0,52	0,02	0
Vossenhol -- 10,00m (Link	189328,3	433734,9	0,57	0,54	0,03	0,57	0,54	0,03	0
Vossenhol -- 10,00m (Link	189413,8	433730,3	0,57	0,54	0,03	0,57	0,54	0,03	0
Vossenhol -- 10,00m (Link	189440,1	433730,5	0,58	0,54	0,04	0,59	0,54	0,05	-0,01
Vossenhol -- 10,00m (Link	189483,2	433733,5	0,58	0,54	0,04	0,59	0,54	0,05	-0,01
Vossenhol -- 10,00m (Link	189509,5	433737,9	0,58	0,54	0,04	0,59	0,54	0,05	-0,01
Vossenhol -- 10,00m (Link	189571,2	433753,6	0,58	0,54	0,04	0,59	0,54	0,05	-0,01
Vossenhol -- 10,00m (Link	189608,3	433769,6	0,58	0,54	0,04	0,59	0,54	0,05	-0,01
Vossenhol -- 10,00m (Link	189624,7	433780,3	0,58	0,54	0,05	0,59	0,54	0,06	-0,01
Vossenhol -- 10,00m (Rech	189327,3	433715	0,56	0,54	0,03	0,57	0,54	0,03	0
Vossenhol -- 10,00m (Rech	189413,5	433710,3	0,56	0,54	0,02	0,57	0,54	0,03	-0,01
Vossenhol -- 10,00m (Rech	189440,7	433710,5	0,58	0,54	0,04	0,58	0,54	0,05	-0,01
Vossenhol -- 10,00m (Rech	189485,7	433713,6	0,57	0,54	0,04	0,58	0,54	0,04	0
Vossenhol -- 10,00m (Rech	189513,3	433718,3	0,58	0,54	0,04	0,58	0,54	0,05	-0,01
Vossenhol -- 10,00m (Rech	189577,7	433734,6	0,58	0,54	0,04	0,59	0,54	0,05	-0,01
Vossenhol -- 10,00m (Rech	189618	433752,1	0,58	0,54	0,04	0,59	0,54	0,05	-0,01
Vossenhol -- 10,00m (Rech	189635,7	433763,5	0,58	0,54	0,04	0,58	0,54	0,05	-0,01
Vossenhol -- 10,00m (Link	189676,9	433770,5	0,57	0,54	0,03	0,56	0,54	0,03	0
Vossenhol -- 10,00m (Link	189678,7	433748,2	0,58	0,54	0,05	0,58	0,54	0,04	0,01
Vossenhol -- 10,00m (Link	189667,2	433725,9	0,59	0,54	0,05	0,59	0,54	0,05	0
Vossenhol -- 10,00m (Link	189644,1	433680,9	0,59	0,54	0,05	0,58	0,54	0,05	0
Vossenhol -- 10,00m (Link	189626,9	433648,6	0,58	0,54	0,05	0,58	0,54	0,05	0
Vossenhol -- 10,00m (Link	189617,9	433636,3	0,58	0,54	0,05	0,58	0,54	0,04	0,01
Vossenhol -- 10,00m (Link	189609,3	433626,5	0,57	0,54	0,03	0,57	0,54	0,03	0
Vossenhol -- 10,00m (Rech	189656	433767,5	0,56	0,54	0,02	0,56	0,54	0,02	0
Vossenhol -- 10,00m (Rech	189659,7	433754,6	0,59	0,54	0,06	0,59	0,54	0,05	0,01
Vossenhol -- 10,00m (Rech	189649,2	433734,6	0,59	0,54	0,05	0,58	0,54	0,05	0
Vossenhol -- 10,00m (Rech	189626,5	433690,5	0,59	0,54	0,05	0,58	0,54	0,05	0
Vossenhol -- 10,00m (Rech	189610,1	433659,5	0,58	0,54	0,05	0,58	0,54	0,04	0,01
Vossenhol -- 10,00m (Rech	189602,3	433648,8	0,58	0,54	0,05	0,58	0,54	0,04	0,01
Vossenhol -- 10,00m (Rech	189594,5	433639,9	0,58	0,54	0,04	0,58	0,54	0,04	0
Herckenrathweg -- 10,00m	189702,8	433793,4	0,6	0,54	0,06	0,6	0,54	0,06	0
Herckenrathweg -- 10,00m	189678,5	433783,7	0,6	0,54	0,06	0,6	0,54	0,06	0
Herckenrathweg -- 10,00m	189694,8	433811,7	0,6	0,54	0,06	0,6	0,54	0,07	-0,01
Herckenrathweg -- 10,00m	189671,2	433802,3	0,6	0,54	0,06	0,6	0,54	0,06	0
Herckenrathweg -- 10,00m	189755,5	433844,1	0,61	0,54	0,07	0,61	0,54	0,07	0
Herckenrathweg -- 10,00m	189829,6	433883,5	0,6	0,54	0,07	0,61	0,54	0,07	0
Herckenrathweg -- 10,00m	189860,6	433900,1	0,61	0,54	0,07	0,61	0,54	0,07	0
Herckenrathweg -- 10,00m	189878,3	433910,2	0,61	0,54	0,07	0,61	0,54	0,07	0
Herckenrathweg -- 10,00m	189764,9	433826,4	0,6	0,54	0,07	0,61	0,54	0,07	0
Herckenrathweg -- 10,00m	189839	433865,8	0,6	0,54	0,06	0,6	0,54	0,06	0
Herckenrathweg -- 10,00m	189870,5	433882,8	0,6	0,54	0,07	0,6	0,54	0,07	0
Ressensestraat -- 10,00m	188873	433755,3	0,56	0,52	0,04	0,56	0,52	0,04	0
Ressensestraat -- 10,00m	188904,8	433753,2	0,56	0,52	0,04	0,57	0,52	0,05	-0,01
Ressensestraat -- 10,00m	188987,8	433752,2	0,55	0,52	0,03	0,56	0,52	0,04	-0,01
Ressensestraat -- 10,00m	189088,2	433749,4	0,57	0,54	0,03	0,57	0,54	0,03	0
Ressensestraat -- 10,00m	189182,9	433743,8	0,57	0,54	0,03	0,57	0,54	0,04	-0,01
Ressensestraat -- 10,00m	188870,3	433735,5	0,56	0,52	0,04	0,57	0,52	0,05	-0,01
Ressensestraat -- 10,00m	188904,3	433733,2	0,56	0,52	0,04	0,57	0,52	0,05	-0,01
Ressensestraat -- 10,00m	188987,4	433732,2	0,55	0,52	0,03	0,55	0,52	0,03	0
Ressensestraat -- 10,00m	189087,3	433729,4	0,56	0,54	0,03	0,57	0,54	0,03	0
Ressensestraat -- 10,00m	189181,7	433723,9	0,56	0,54	0,03	0,57	0,54	0,03	0
Zandsestraat -- 10,00m (L	189475,1	433430,7	0,61	0,54	0,07	0,59	0,54	0,06	0,01
Zandsestraat -- 10,00m (L	189456,4	433401,5	0,61	0,54	0,07	0,59	0,54	0,06	0,01
Zandsestraat -- 10,00m (L	189441,4	433341,2	0,6	0,54	0,07	0,59	0,54	0,05	0,02
Zandsestraat -- 10,00m (L	189427,3	433258,6	0,6	0,54	0,06	0,59	0,54	0,05	0,01
Zandsestraat -- 10,00m (L	189423,5	433219,1	0,59	0,54	0,05	0,58	0,54	0,04	0,01
Zandsestraat -- 10,00m (R	189458,2	433441,5	0,61	0,54	0,07	0,59	0,54	0,05	0,02
Zandsestraat -- 10,00m (R	189438,5	433410,5	0,6	0,54	0,07	0,59	0,54	0,05	0,02
Zandsestraat -- 10,00m (R	189422,1	433346,4	0,6	0,54	0,06	0,59	0,54	0,05	0,01
Zandsestraat -- 10,00m (R	189407,4	433260,9	0,6	0,54	0,06	0,59	0,54	0,05	0,01

			2024 met Dorpensingel			2024 zonder Dorpensingel			Toename
Omschrijving	X	Y	Conc. [µg/m³]	AG [µg/m³]	Bron [µg/m³]	Conc. [µg/m³]	AG [µg/m³]	Bron [µg/m³]	
Zandsestraat -- 10,00m (R	189403,5	433220,2	0,58	0,54	0,05	0,57	0,54	0,04	0,01
Zandsestraat -- 10,00m (L	189439,7	432895,9	0,55	0,52	0,03	0,54	0,52	0,02	0,01
Zandsestraat -- 10,00m (L	189431,9	432959,3	0,54	0,52	0,02	0,54	0,52	0,02	0
Zandsestraat -- 10,00m (L	189418,8	433046,4	0,56	0,54	0,02	0,56	0,54	0,02	0
Zandsestraat -- 10,00m (L	189410	433108	0,56	0,54	0,02	0,56	0,54	0,02	0
Zandsestraat -- 10,00m (L	189404,5	433158,2	0,56	0,54	0,02	0,56	0,54	0,02	0
Zandsestraat -- 10,00m (L	189403,1	433194,7	0,56	0,54	0,02	0,56	0,54	0,02	0
Zandsestraat -- 10,00m (R	189459,7	432896	0,55	0,52	0,03	0,54	0,52	0,02	0,01
Zandsestraat -- 10,00m (R	189451,8	432961,3	0,55	0,52	0,03	0,54	0,52	0,02	0,01
Zandsestraat -- 10,00m (R	189438,6	433049,4	0,57	0,54	0,03	0,56	0,54	0,02	0,01
Zandsestraat -- 10,00m (R	189429,8	433110,5	0,57	0,54	0,03	0,56	0,54	0,02	0,01
Zandsestraat -- 10,00m (R	189424,5	433159,5	0,57	0,54	0,03	0,56	0,54	0,02	0,01
Zandsestraat -- 10,00m (R	189423,1	433195	0,57	0,54	0,03	0,56	0,54	0,02	0,01
Herckenrathweg -- 10,00m	190049,4	434007,3	0,64	0,56	0,08	0,64	0,56	0,08	0
Herckenrathweg -- 10,00m	190062,3	434013	0,64	0,56	0,08	0,64	0,56	0,08	0
Herckenrathweg -- 10,00m	190094,4	434028,9	0,64	0,56	0,09	0,64	0,56	0,09	0
Herckenrathweg -- 10,00m	190056,7	433988,7	0,59	0,55	0,04	0,59	0,55	0,04	0
Herckenrathweg -- 10,00m	190070,5	433994,7	0,63	0,55	0,08	0,63	0,55	0,08	0
Herckenrathweg -- 10,00m	190103,3	434011	0,64	0,56	0,08	0,64	0,56	0,08	0
Herckenrathweg -- 10,00m	189912,9	433929	0,61	0,54	0,07	0,61	0,54	0,07	0
Herckenrathweg -- 10,00m	189968,7	433960,8	0,61	0,54	0,07	0,61	0,54	0,07	0
Herckenrathweg -- 10,00m	190003,1	433982,6	0,62	0,55	0,07	0,62	0,55	0,07	0
Herckenrathweg -- 10,00m	190017,1	433991,7	0,61	0,55	0,07	0,61	0,55	0,07	0
Herckenrathweg -- 10,00m	189922,5	433911,5	0,6	0,54	0,07	0,6	0,54	0,07	0
Herckenrathweg -- 10,00m	189979,1	433943,7	0,61	0,54	0,07	0,61	0,54	0,07	0
Herckenrathweg -- 10,00m	190013,9	433965,8	0,61	0,55	0,07	0,61	0,55	0,07	0
Herckenrathweg -- 10,00m	190027,3	433974,5	0,61	0,55	0,06	0,61	0,55	0,06	0
Zandsestraat -- 10,00m (L	188973,5	432703,6	0,55	0,52	0,03	0,54	0,52	0,02	0,01
Zandsestraat -- 10,00m (L	188941,9	432691,2	0,55	0,52	0,03	0,55	0,52	0,02	0,01
Zandsestraat -- 10,00m (L	188908,2	432669,5	0,55	0,52	0,03	0,55	0,52	0,03	0
Zandsestraat -- 10,00m (R	188966,3	432722,3	0,55	0,52	0,03	0,55	0,52	0,02	0,01
Zandsestraat -- 10,00m (R	188933,6	432709,4	0,55	0,52	0,03	0,55	0,52	0,02	0,01
Zandsestraat -- 10,00m (R	188898,2	432688,5	0,55	0,52	0,03	0,54	0,52	0,02	0,01
Zandsestraat -- 10,00m (L	188731,1	432150,4	0,54	0,52	0,02	0,55	0,52	0,02	0
Zandsestraat -- 10,00m (L	188775,3	432235,4	0,54	0,52	0,02	0,55	0,52	0,02	0
Zandsestraat -- 10,00m (L	188833,3	432345,7	0,54	0,52	0,02	0,55	0,52	0,02	0
Zandsestraat -- 10,00m (L	188874,9	432425,3	0,54	0,52	0,02	0,55	0,52	0,02	0
Zandsestraat -- 10,00m (L	188886,8	432448,9	0,54	0,52	0,02	0,55	0,52	0,02	0
Zandsestraat -- 10,00m (L	188889,8	432457,7	0,54	0,52	0,02	0,54	0,52	0,02	0
Zandsestraat -- 10,00m (L	188892,8	432482,3	0,54	0,52	0,02	0,54	0,52	0,02	0
Zandsestraat -- 10,00m (L	188884,5	432560,3	0,54	0,52	0,02	0,54	0,52	0,02	0
Zandsestraat -- 10,00m (L	188876,3	432633,7	0,54	0,52	0,02	0,54	0,52	0,02	0
Zandsestraat -- 10,00m (L	188880,1	432660,3	0,55	0,52	0,02	0,54	0,52	0,02	0
Zandsestraat -- 10,00m (L	188885,7	432671,7	0,55	0,52	0,03	0,54	0,52	0,02	0,01
Zandsestraat -- 10,00m (R	188749	432141,4	0,54	0,52	0,02	0,55	0,52	0,03	-0,01
Zandsestraat -- 10,00m (R	188793	432226,2	0,54	0,52	0,02	0,55	0,52	0,03	-0,01
Zandsestraat -- 10,00m (R	188851	432336,4	0,54	0,52	0,02	0,55	0,52	0,02	0
Zandsestraat -- 10,00m (R	188892,9	432416,5	0,54	0,52	0,02	0,55	0,52	0,02	0
Zandsestraat -- 10,00m (R	188905,4	432441,5	0,54	0,52	0,02	0,55	0,52	0,02	0
Zandsestraat -- 10,00m (R	188909	432452	0,54	0,52	0,02	0,55	0,52	0,02	0
Zandsestraat -- 10,00m (R	188912,8	432482,6	0,55	0,52	0,02	0,55	0,52	0,03	-0,01
Zandsestraat -- 10,00m (R	188904,5	432562	0,55	0,52	0,02	0,55	0,52	0,03	-0,01
Zandsestraat -- 10,00m (R	188896,2	432634,8	0,55	0,52	0,03	0,55	0,52	0,03	0
Zandsestraat -- 10,00m (R	188896,2	432640,6	0,55	0,52	0,03	0,55	0,52	0,03	0
Zandsestraat -- 10,00m (R	188903	432661,7	0,55	0,52	0,03	0,55	0,52	0,03	0
Waaldijk -- 10,00m (Links	190094	433269,1	0,56	0,55	0,01	0,56	0,55	0,01	0
Waaldijk -- 10,00m (Links	190119,1	433259,6	0,56	0,55	0,01	0,56	0,55	0,01	0
Waaldijk -- 10,00m (Recht	190086,9	433250,4	0,56	0,55	0,01	0,56	0,55	0,01	0
Waaldijk -- 10,00m (Recht	190111,1	433241,3	0,56	0,55	0,01	0,56	0,55	0,01	0
Sportlaan -- 10,00m (Link	190415,1	433240,2	0,55	0,55	0,01	0,55	0,55	0,01	0
Sportlaan -- 10,00m (Link	190433,5	433279,9	0,55	0,55	0,01	0,55	0,55	0,01	0
Sportlaan -- 10,00m (Rech	190433,3	433231,7	0,55	0,55	0,01	0,55	0,55	0,01	0
Sportlaan -- 10,00m (Rech	190451,8	433271,7	0,55	0,55	0,01	0,55	0,55	0,01	0
Sportlaan -- 10,00m (Link	190444,5	433304,2	0,55	0,55	0	0,55	0,55	0,01	-0,01
Sportlaan -- 10,00m (Link	190478,1	433343,7	0,55	0,55	0	0,55	0,55	0,01	-0,01
Sportlaan -- 10,00m (Link	190497,6	433355,1	0,55	0,55	0	0,55	0,55	0,01	-0,01
Sportlaan -- 10,00m (Rech	190462,3	433295	0,55	0,55	0	0,55	0,55	0,01	-0,01
Sportlaan -- 10,00m (Rech	190468,1	433306,1	0,55	0,55	0	0,55	0,55	0,01	-0,01
Sportlaan -- 10,00m (Rech	190471,3	433310,7	0,55	0,55	0	0,55	0,55	0,01	-0,01
Sportlaan -- 10,00m (Rech	190475,1	433314,8	0,55	0,55	0	0,55	0,55	0,01	-0,01
Sportlaan -- 10,00m (Rech	190489,6	433327,3	0,55	0,55	0	0,55	0,55	0,01	-0,01

			2024 met Dorpensingel			2024 zonder Dorpensingel			Toename
Omschrijving	X	Y	Conc. [µg/m³]	AG [µg/m³]	Bron [µg/m³]	Conc. [µg/m³]	AG [µg/m³]	Bron [µg/m³]	
Sportlaan -- 10,00m (Rech	190507,8	433337,9	0,55	0,55	0	0,55	0,55	0,01	-0,01
Sportlaan -- 10,00m (Link	190531,8	433373,7	0,55	0,55	0	0,55	0,55	0,01	-0,01
Sportlaan -- 10,00m (Rech	190541,2	433356,1	0,55	0,55	0	0,55	0,55	0,01	-0,01
Sportlaan -- 10,00m (Link	190635,6	433485,3	0,56	0,55	0,01	0,56	0,55	0,01	0
Sportlaan -- 10,00m (Link	190632,9	433449,1	0,55	0,55	0	0,55	0,55	0,01	-0,01
Sportlaan -- 10,00m (Link	190629,6	433415,1	0,55	0,55	0	0,55	0,55	0,01	-0,01
Sportlaan -- 10,00m (Link	190623,2	433402,9	0,55	0,55	0	0,55	0,55	0,01	-0,01
Sportlaan -- 10,00m (Link	190614,3	433395,4	0,55	0,55	0	0,55	0,55	0,01	-0,01
Sportlaan -- 10,00m (Link	190604,3	433390,2	0,55	0,55	0	0,55	0,55	0,01	-0,01
Sportlaan -- 10,00m (Link	190578,2	433376,1	0,55	0,55	0	0,55	0,55	0,01	-0,01
Sportlaan -- 10,00m (Rech	190615,7	433487,3	0,56	0,55	0,01	0,56	0,55	0,02	-0,01
Sportlaan -- 10,00m (Rech	190613,1	433451,9	0,55	0,55	0	0,55	0,55	0,01	-0,01
Sportlaan -- 10,00m (Rech	190610,5	433420,9	0,55	0,55	0	0,55	0,55	0,01	-0,01
Sportlaan -- 10,00m (Rech	190607,9	433415,8	0,55	0,55	0	0,55	0,55	0,01	-0,01
Sportlaan -- 10,00m (Rech	190603,7	433412,4	0,55	0,55	0	0,55	0,55	0,01	-0,01
Sportlaan -- 10,00m (Rech	190594,9	433407,8	0,55	0,55	0	0,55	0,55	0,01	-0,01
Sportlaan -- 10,00m (Rech	190568,7	433393,7	0,55	0,55	0	0,55	0,55	0,01	-0,01
Dorpsstraat -- 10,00m (Li	190132,7	433702,7	0,56	0,55	0,01	0,56	0,55	0,01	0
Dorpsstraat -- 10,00m (Li	190135	433677	0,56	0,55	0,01	0,56	0,55	0,01	0
Dorpsstraat -- 10,00m (Li	190141,9	433621,3	0,56	0,55	0,01	0,56	0,55	0,01	0
Dorpsstraat -- 10,00m (Re	190112,7	433700,9	0,56	0,55	0,01	0,56	0,55	0,01	0
Dorpsstraat -- 10,00m (Re	190115,1	433675,1	0,56	0,55	0,01	0,56	0,55	0,01	0
Dorpsstraat -- 10,00m (Re	190122,1	433618,8	0,56	0,55	0,01	0,56	0,55	0,01	0
Dorpsstraat -- 10,00m (Li	190148,4	433572,1	0,56	0,55	0,01	0,56	0,55	0,01	0
Dorpsstraat -- 10,00m (Li	190151	433548,7	0,56	0,55	0,01	0,56	0,55	0,01	0
Dorpsstraat -- 10,00m (Re	190128,6	433569,6	0,56	0,55	0,01	0,56	0,55	0,01	0
Dorpsstraat -- 10,00m (Re	190131,1	433546,8	0,56	0,55	0,01	0,56	0,55	0,01	0
Dorpsstraat -- 10,00m (Li	190152,2	433532,7	0,56	0,55	0,01	0,56	0,55	0,01	0
Dorpsstraat -- 10,00m (Li	190152,8	433515,8	0,56	0,55	0,01	0,56	0,55	0,01	0
Dorpsstraat -- 10,00m (Li	190145,8	433471,4	0,57	0,55	0,02	0,57	0,55	0,02	0
Dorpsstraat -- 10,00m (Li	190140,7	433461,6	0,57	0,55	0,02	0,56	0,55	0,02	0
Dorpsstraat -- 10,00m (Li	190127,9	433443,8	0,57	0,55	0,02	0,57	0,55	0,02	0
Dorpsstraat -- 10,00m (Li	190114,7	433427,2	0,57	0,55	0,02	0,56	0,55	0,02	0
Dorpsstraat -- 10,00m (Li	190109	433421,9	0,57	0,55	0,02	0,56	0,55	0,02	0
Dorpsstraat -- 10,00m (Li	190096,4	433413,9	0,56	0,55	0,02	0,56	0,55	0,02	0
Dorpsstraat -- 10,00m (Re	190132,2	433531,7	0,56	0,55	0,01	0,56	0,55	0,01	0
Dorpsstraat -- 10,00m (Re	190132,8	433515,6	0,56	0,55	0,01	0,56	0,55	0,01	0
Dorpsstraat -- 10,00m (Re	190123,6	433471,9	0,57	0,55	0,02	0,56	0,55	0,02	0
Dorpsstraat -- 10,00m (Re	190112	433455,9	0,57	0,55	0,02	0,56	0,55	0,02	0
Dorpsstraat -- 10,00m (Re	190100,2	433441	0,57	0,55	0,02	0,56	0,55	0,02	0
Dorpsstraat -- 10,00m (Re	190087,6	433431,9	0,57	0,55	0,02	0,56	0,55	0,02	0
Dorpsstraat -- 10,00m (Li	189991,7	433410	0,56	0,54	0,02	0,55	0,54	0,02	0
Dorpsstraat -- 10,00m (Li	190002,6	433415	0,57	0,55	0,02	0,56	0,55	0,02	0
Dorpsstraat -- 10,00m (Li	190017,7	433420,8	0,57	0,55	0,02	0,56	0,55	0,02	0
Dorpsstraat -- 10,00m (Li	190034,6	433425,3	0,56	0,55	0,02	0,56	0,55	0,02	0
Dorpsstraat -- 10,00m (Li	190062,2	433428,7	0,57	0,55	0,02	0,56	0,55	0,02	0
Dorpsstraat -- 10,00m (Li	190084,3	433430,9	0,57	0,55	0,02	0,56	0,55	0,02	0
Dorpsstraat -- 10,00m (Re	190000,4	433392	0,57	0,55	0,02	0,56	0,55	0,02	0
Dorpsstraat -- 10,00m (Re	190010,5	433396,6	0,57	0,55	0,02	0,56	0,55	0,02	0
Dorpsstraat -- 10,00m (Re	190023,9	433401,8	0,57	0,55	0,02	0,56	0,55	0,02	0
Dorpsstraat -- 10,00m (Re	190038,6	433405,8	0,56	0,55	0,02	0,56	0,55	0,01	0,01
Dorpsstraat -- 10,00m (Re	190065,1	433408,8	0,56	0,55	0,02	0,56	0,55	0,01	0,01
Dorpsstraat -- 10,00m (Re	190087,7	433411,2	0,56	0,55	0,02	0,56	0,55	0,01	0,01
Teselaar -- 10,00m (Links	189636,8	433390,3	0,56	0,54	0,02	0,56	0,54	0,02	0
Teselaar -- 10,00m (Links	189671,2	433387	0,56	0,54	0,02	0,56	0,54	0,02	0
Teselaar -- 10,00m (Links	189721,6	433382,1	0,56	0,54	0,02	0,56	0,54	0,02	0
Teselaar -- 10,00m (Links	189776,7	433374,5	0,56	0,54	0,02	0,56	0,54	0,02	0
Teselaar -- 10,00m (Recht	189633,7	433370,6	0,56	0,54	0,02	0,55	0,54	0,02	0
Teselaar -- 10,00m (Recht	189668,9	433367,1	0,56	0,54	0,02	0,55	0,54	0,02	0
Teselaar -- 10,00m (Recht	189719,2	433362,2	0,56	0,54	0,02	0,55	0,54	0,02	0
Teselaar -- 10,00m (Recht	189774	433354,7	0,56	0,54	0,02	0,55	0,54	0,02	0
Teselaar -- 10,00m (Links	189618,8	433373,4	0,56	0,54	0,02	0,55	0,54	0,02	0
Teselaar -- 10,00m (Links	189588,4	433383,3	0,56	0,54	0,02	0,55	0,54	0,02	0
Teselaar -- 10,00m (Links	189548,4	433404,1	0,56	0,54	0,02	0,55	0,54	0,02	0
Teselaar -- 10,00m (Links	189512,6	433424,7	0,56	0,54	0,02	0,55	0,54	0,02	0
Teselaar -- 10,00m (Recht	189623,2	433392,9	0,56	0,54	0,02	0,56	0,54	0,02	0
Teselaar -- 10,00m (Recht	189596,1	433401,7	0,56	0,54	0,02	0,56	0,54	0,02	0
Teselaar -- 10,00m (Recht	189557,9	433421,6	0,56	0,54	0,02	0,56	0,54	0,02	0
Teselaar -- 10,00m (Recht	189523,3	433441,6	0,56	0,54	0,02	0,56	0,54	0,02	0
Dorpsstraat -- 10,00m (Li	189910,2	433368,6	0,56	0,54	0,02	0,56	0,54	0,02	0
Dorpsstraat -- 10,00m (Li	189953,2	433390,1	0,56	0,54	0,02	0,56	0,54	0,02	0

			2024 met Dorpensingel			2024 zonder Dorpensingel			Toename
Omschrijving	X	Y	Conc. [µg/m³]	AG [µg/m³]	Bron [µg/m³]	Conc. [µg/m³]	AG [µg/m³]	Bron [µg/m³]	
Dorpsstraat -- 10,00m (Re	189918,3	433350,3	0,56	0,54	0,02	0,56	0,54	0,02	0
Dorpsstraat -- 10,00m (Re	189962,1	433372,2	0,56	0,54	0,02	0,56	0,54	0,02	0
Teselaar -- 10,00m (Links	189892,7	433343,2	0,57	0,54	0,03	0,56	0,54	0,02	0,01
Teselaar -- 10,00m (Links	189871,8	433342,5	0,56	0,54	0,02	0,55	0,54	0,02	0
Teselaar -- 10,00m (Links	189852,8	433344,5	0,56	0,54	0,02	0,55	0,54	0,02	0
Teselaar -- 10,00m (Links	189823,3	433348,1	0,56	0,54	0,02	0,56	0,54	0,02	0
Teselaar -- 10,00m (Recht	189890,3	433363	0,57	0,54	0,03	0,56	0,54	0,03	0
Teselaar -- 10,00m (Recht	189872,8	433362,5	0,56	0,54	0,02	0,56	0,54	0,02	0
Teselaar -- 10,00m (Recht	189855	433364,4	0,56	0,54	0,02	0,56	0,54	0,02	0
Teselaar -- 10,00m (Recht	189825,7	433367,9	0,56	0,54	0,02	0,56	0,54	0,02	0
Teselaar -- 10,00m (Links	189497,9	433434,4	0,56	0,54	0,02	0,55	0,54	0,02	0
Teselaar -- 10,00m (Links	189482,3	433445	0,6	0,54	0,06	0,59	0,54	0,05	0,01
Teselaar -- 10,00m (Recht	189509,1	433450,9	0,56	0,54	0,02	0,56	0,54	0,02	0
Teselaar -- 10,00m (Recht	189493,7	433461,4	0,58	0,54	0,05	0,58	0,54	0,04	0,01
Waaldijk -- 10,00m (Links	190271,7	433206,9	0,57	0,55	0,02	0,57	0,55	0,02	0
Waaldijk -- 10,00m (Links	190301,4	433224	0,57	0,55	0,02	0,57	0,55	0,02	0
Waaldijk -- 10,00m (Links	190329,3	433239,5	0,57	0,55	0,02	0,56	0,55	0,02	0
Waaldijk -- 10,00m (Links	190336,4	433240,4	0,57	0,55	0,02	0,56	0,55	0,02	0
Waaldijk -- 10,00m (Links	190394,3	433230,4	0,56	0,55	0,01	0,56	0,55	0,01	0
Waaldijk -- 10,00m (Links	190408,1	433224,6	0,56	0,55	0,01	0,56	0,55	0,01	0
Waaldijk -- 10,00m (Recht	190280,5	433188,9	0,57	0,55	0,02	0,56	0,55	0,02	0
Waaldijk -- 10,00m (Recht	190309,8	433205,7	0,57	0,55	0,02	0,57	0,55	0,02	0
Waaldijk -- 10,00m (Recht	190334,4	433220,2	0,57	0,55	0,02	0,57	0,55	0,02	0
Waaldijk -- 10,00m (Recht	190337,6	433220,4	0,56	0,55	0,02	0,56	0,55	0,02	0
Waaldijk -- 10,00m (Recht	190400,2	433206,2	0,56	0,55	0,01	0,56	0,55	0,01	0
Waaldijk -- 10,00m (Links	190158,2	433236,9	0,56	0,55	0,01	0,56	0,55	0,01	0
Waaldijk -- 10,00m (Links	190193,6	433216	0,56	0,55	0,01	0,56	0,55	0,01	0
Waaldijk -- 10,00m (Links	190201,4	433212,5	0,56	0,55	0,01	0,56	0,55	0,01	0
Waaldijk -- 10,00m (Links	190255,3	433202,9	0,57	0,55	0,02	0,56	0,55	0,02	0
Waaldijk -- 10,00m (Links	190264,8	433204,5	0,57	0,55	0,02	0,56	0,55	0,02	0
Waaldijk -- 10,00m (Recht	190148,3	433219,5	0,56	0,55	0,01	0,56	0,55	0,01	0
Waaldijk -- 10,00m (Recht	190184,7	433198,1	0,56	0,55	0,01	0,56	0,55	0,01	0
Waaldijk -- 10,00m (Recht	190193,6	433194,1	0,56	0,55	0,01	0,56	0,55	0,01	0
Waaldijk -- 10,00m (Recht	190206	433189,2	0,56	0,55	0,01	0,56	0,55	0,01	0
Waaldijk -- 10,00m (Recht	190257,5	433183	0,56	0,55	0,02	0,56	0,55	0,02	0
Waaldijk -- 10,00m (Recht	190268,7	433184,8	0,56	0,55	0,02	0,56	0,55	0,02	0
Waaldijk -- 10,00m (Links	190434,3	433208,2	0,56	0,55	0,01	0,56	0,55	0,01	0
Waaldijk -- 10,00m (Links	190451,5	433196,1	0,56	0,55	0,01	0,56	0,55	0,01	0
Waaldijk -- 10,00m (Links	190456,2	433194,3	0,56	0,55	0,01	0,56	0,55	0,01	0
Waaldijk -- 10,00m (Links	190462,4	433192,8	0,56	0,55	0,01	0,56	0,55	0,01	0
Waaldijk -- 10,00m (Links	190468	433192,5	0,56	0,55	0,02	0,56	0,55	0,01	0,01
Waaldijk -- 10,00m (Links	190575,6	433198,4	0,56	0,55	0,02	0,56	0,55	0,02	0
Waaldijk -- 10,00m (Links	190690,4	433204,5	0,56	0,55	0,02	0,56	0,55	0,01	0,01
Waaldijk -- 10,00m (Links	190709,6	433204,3	0,56	0,55	0,01	0,56	0,55	0,01	0
Waaldijk -- 10,00m (Links	190752,8	433195	0,56	0,55	0,01	0,56	0,55	0,01	0
Waaldijk -- 10,00m (Links	190772,1	433187	0,56	0,55	0,01	0,56	0,55	0,01	0
Waaldijk -- 10,00m (Links	190813,2	433188,3	0,57	0,55	0,02	0,56	0,55	0,02	0
Waaldijk -- 10,00m (Links	190849,1	433210,4	0,57	0,55	0,02	0,56	0,55	0,02	0
Waaldijk -- 10,00m (Links	190948,5	433273,8	0,57	0,55	0,02	0,56	0,55	0,02	0
Waaldijk -- 10,00m (Links	191024,2	433322,2	0,55	0,54	0,02	0,55	0,54	0,02	0
Waaldijk -- 10,00m (Links	191039,8	433330,1	0,55	0,54	0,02	0,55	0,54	0,02	0
Waaldijk -- 10,00m (Links	191052,7	433335,7	0,55	0,54	0,02	0,55	0,54	0,01	0,01
Waaldijk -- 10,00m (Recht	190423,2	433191,6	0,56	0,55	0,01	0,56	0,55	0,01	0
Waaldijk -- 10,00m (Recht	190442,2	433178,4	0,56	0,55	0,01	0,56	0,55	0,01	0
Waaldijk -- 10,00m (Recht	190450	433175,3	0,56	0,55	0,01	0,56	0,55	0,01	0
Waaldijk -- 10,00m (Recht	190459,7	433173	0,56	0,55	0,01	0,56	0,55	0,01	0
Waaldijk -- 10,00m (Recht	190467,8	433172,5	0,56	0,55	0,01	0,56	0,55	0,01	0
Waaldijk -- 10,00m (Recht	190576,3	433178,4	0,56	0,55	0,02	0,56	0,55	0,02	0
Waaldijk -- 10,00m (Recht	190690,6	433184,5	0,56	0,55	0,01	0,56	0,55	0,01	0
Waaldijk -- 10,00m (Recht	190708,6	433184,3	0,56	0,55	0,01	0,56	0,55	0,01	0
Waaldijk -- 10,00m (Recht	190763,9	433168,8	0,56	0,55	0,01	0,56	0,55	0,01	0
Waaldijk -- 10,00m (Recht	190775,6	433163,3	0,56	0,55	0,01	0,56	0,55	0,01	0
Waaldijk -- 10,00m (Recht	190810,9	433164,4	0,56	0,55	0,02	0,56	0,55	0,02	0
Waaldijk -- 10,00m (Recht	190823	433170,8	0,56	0,55	0,02	0,56	0,55	0,02	0
Waaldijk -- 10,00m (Recht	190859,6	433193,4	0,57	0,55	0,02	0,56	0,55	0,02	0
Waaldijk -- 10,00m (Recht	190959,1	433256,8	0,57	0,55	0,02	0,56	0,55	0,02	0
Waaldijk -- 10,00m (Recht	191034	433304,7	0,55	0,54	0,02	0,55	0,54	0,02	0
Waaldijk -- 10,00m (Recht	191048,1	433311,9	0,55	0,54	0,02	0,55	0,54	0,02	0
Waaldijk -- 10,00m (Recht	191059,3	433316,8	0,55	0,54	0,02	0,55	0,54	0,01	0,01
Ressensestraat -- 10,00m	189247,9	433719,7	0,56	0,54	0,02	0,57	0,54	0,03	-0,01
Ressensestraat -- 10,00m	189249	433739,6	0,56	0,54	0,02	0,56	0,54	0,02	0

			2024 met Dorpensingel			2024 zonder Dorpensingel			Toename
Omschrijving	X	Y	Conc. [µg/m³]	AG [µg/m³]	Bron [µg/m³]	Conc. [µg/m³]	AG [µg/m³]	Bron [µg/m³]	
Teselaar -- 10,00m (Links	189936,6	433349,5	0,55	0,54	0,01	0,55	0,54	0,01	0
Teselaar -- 10,00m (Links	189960,1	433341,3	0,55	0,54	0,01	0,55	0,54	0,01	0
Teselaar -- 10,00m (Links	189982,9	433329,3	0,55	0,54	0,01	0,55	0,54	0,01	0
Teselaar -- 10,00m (Recht	189907,2	433339	0,55	0,54	0,01	0,55	0,54	0,01	0
Teselaar -- 10,00m (Recht	189928,7	433331	0,55	0,54	0,01	0,55	0,54	0,01	0
Teselaar -- 10,00m (Recht	189952,4	433322,8	0,55	0,54	0,01	0,55	0,54	0,01	0
Teselaar -- 10,00m (Recht	189972,7	433312,1	0,55	0,54	0,01	0,55	0,54	0,01	0
Teselaar -- 10,00m (Links	190059,1	433261,4	0,56	0,55	0,01	0,56	0,55	0,01	0
Teselaar -- 10,00m (Links	190023,3	433281,8	0,56	0,55	0,01	0,56	0,55	0,01	0
Teselaar -- 10,00m (Links	189987,2	433303,2	0,55	0,54	0,01	0,55	0,54	0,01	0
Teselaar -- 10,00m (Recht	190068,4	433279,1	0,56	0,55	0,01	0,56	0,55	0,01	0
Teselaar -- 10,00m (Recht	190033,3	433299,1	0,56	0,55	0,01	0,56	0,55	0,01	0
Teselaar -- 10,00m (Recht	189997,6	433320,3	0,55	0,54	0,01	0,55	0,54	0,01	0
Dorpensingel -- 10,00m (L	187824,2	432796,3	0,58	0,55	0,04	0,55	0,55	0	0,04
Dorpensingel -- 10,00m (L	187945,3	432792,8	0,58	0,55	0,04	0,55	0,55	0	0,04
Dorpensingel -- 10,00m (R	187822,6	432776,3	0,58	0,55	0,03	0,55	0,55	0	0,03
Dorpensingel -- 10,00m (R	187944,6	432772,8	0,58	0,55	0,03	0,55	0,55	0	0,03
Dorpensingel -- 10,00m (L	188876,5	432680,9	0,55	0,52	0,03	0,54	0,52	0,02	0,01
Dorpensingel -- 10,00m (L	188826,1	432735,2	0,55	0,52	0,03	0,53	0,52	0,01	0,02
Dorpensingel -- 10,00m (L	188771,9	432796,2	0,55	0,52	0,03	0,53	0,52	0,01	0,02
Dorpensingel -- 10,00m (L	188737,1	432842,8	0,55	0,52	0,03	0,53	0,52	0,01	0,02
Dorpensingel -- 10,00m (L	188709,8	432876,2	0,55	0,52	0,03	0,53	0,52	0,01	0,02
Dorpensingel -- 10,00m (L	188689,4	432888,2	0,55	0,52	0,03	0,53	0,52	0,01	0,02
Dorpensingel -- 10,00m (L	188658,6	432893,4	0,55	0,52	0,03	0,53	0,52	0,01	0,02
Dorpensingel -- 10,00m (L	188576,8	432876,9	0,57	0,52	0,05	0,53	0,52	0,01	0,04
Dorpensingel -- 10,00m (R	188890,7	432694,9	0,56	0,52	0,03	0,54	0,52	0,02	0,01
Dorpensingel -- 10,00m (R	188841	432748,5	0,56	0,52	0,04	0,53	0,52	0,01	0,03
Dorpensingel -- 10,00m (R	188787,5	432808,7	0,56	0,52	0,03	0,53	0,52	0,01	0,02
Dorpensingel -- 10,00m (R	188752,5	432855,7	0,56	0,52	0,03	0,53	0,52	0,01	0,02
Dorpensingel -- 10,00m (R	188722,3	432891,7	0,56	0,52	0,03	0,53	0,52	0,01	0,02
Dorpensingel -- 10,00m (R	188696,7	432906,9	0,56	0,52	0,03	0,53	0,52	0,01	0,02
Dorpensingel -- 10,00m (R	188659,4	432913,4	0,56	0,52	0,04	0,53	0,52	0,01	0,03
Dorpensingel -- 10,00m (R	188572,9	432896,5	0,58	0,52	0,05	0,53	0,52	0,01	0,04
Dorpensingel -- 10,00m (L	188120,7	432793,4	0,57	0,52	0,05	0,54	0,52	0,02	0,03
Dorpensingel -- 10,00m (L	188352,4	432837,4	0,58	0,52	0,05	0,54	0,52	0,01	0,04
Dorpensingel -- 10,00m (R	188122,4	432773,4	0,57	0,52	0,05	0,54	0,52	0,02	0,03
Dorpensingel -- 10,00m (R	188356,4	432817,8	0,57	0,52	0,05	0,54	0,52	0,01	0,04

Bijlage 1: Resultaten Dorpensingel 2034 met en zonder plan

NO2

			2034 met Dorpensingel			2034 zonder Dorpensingel			Toename
Omschrijving	X	Y	Conc. [µg/m³]	AG [µg/m³]	Bron [µg/m³]	Conc. [µg/m³]	AG [µg/m³]	Bron [µg/m³]	
Vossenhol -- 10,00m (Link	189584,9	433604	13,59	10,8	2,79	13,53	10,8	2,73	0,06
Vossenhol -- 10,00m (Link	189561,3	433582,4	13,48	10,8	2,68	13,42	10,8	2,62	0,06
Vossenhol -- 10,00m (Link	189551,9	433569,9	13,47	10,8	2,67	13,41	10,8	2,61	0,06
Vossenhol -- 10,00m (Link	189542,3	433549,9	13,55	10,8	2,75	13,49	10,8	2,69	0,06
Vossenhol -- 10,00m (Rech	189571,2	433618,7	13,46	10,8	2,66	13,41	10,8	2,61	0,05
Vossenhol -- 10,00m (Rech	189546,7	433596	13,32	10,8	2,52	13,27	10,8	2,46	0,06
Vossenhol -- 10,00m (Rech	189534,8	433580,2	13,32	10,8	2,52	13,27	10,8	2,47	0,05
Vossenhol -- 10,00m (Rech	189524,2	433558,6	13,38	10,8	2,57	13,32	10,8	2,52	0,05
Zandsestraat -- 10,00m (L	189488,1	433488,9	13,43	10,8	2,63	13,37	10,8	2,57	0,06
Zandsestraat -- 10,00m (L	189506	433519	13,34	10,8	2,54	13,28	10,8	2,48	0,06
Zandsestraat -- 10,00m (L	189512,9	433533,4	13,36	10,8	2,56	13,3	10,8	2,5	0,06
Zandsestraat -- 10,00m (R	189505,3	433478,8	13,58	10,8	2,78	13,52	10,8	2,72	0,06
Zandsestraat -- 10,00m (R	189523,7	433509,7	13,48	10,8	2,68	13,42	10,8	2,62	0,06
Zandsestraat -- 10,00m (R	189530,9	433524,8	13,52	10,8	2,72	13,46	10,8	2,66	0,06
Zandsestraat -- 10,00m (L	189437,4	432881,9	12,34	10,74	1,59	12,2	10,74	1,46	0,13
Zandsestraat -- 10,00m (R	189439,1	432848,3	12,28	10,74	1,54	12,15	10,74	1,41	0,13
Zandsestraat -- 10,00m (R	189455,9	432874,1	12,4	10,74	1,65	12,25	10,74	1,51	0,14
Zandsestraat -- 10,00m (L	189022,1	432742,7	12,45	10,74	1,71	12,26	10,74	1,52	0,19
Zandsestraat -- 10,00m (L	189103,9	432771,3	12,41	10,74	1,66	12,25	10,74	1,5	0,16
Zandsestraat -- 10,00m (L	189194,9	432800,4	12,38	10,74	1,64	12,23	10,74	1,49	0,15
Zandsestraat -- 10,00m (L	189270,3	432823	12,37	10,74	1,63	12,23	10,74	1,48	0,15
Zandsestraat -- 10,00m (L	189310,4	432834,4	12,36	10,74	1,62	12,22	10,74	1,48	0,14
Zandsestraat -- 10,00m (L	189370,8	432848,1	12,4	10,77	1,63	12,26	10,77	1,48	0,15
Zandsestraat -- 10,00m (L	189419,4	432858,9	12,47	10,77	1,7	12,32	10,77	1,54	0,16
Zandsestraat -- 10,00m (R	189028,8	432723,8	12,46	10,78	1,69	12,28	10,77	1,51	0,18
Zandsestraat -- 10,00m (R	189110,3	432752,4	12,42	10,78	1,64	12,26	10,77	1,49	0,15
Zandsestraat -- 10,00m (R	189200,9	432781,3	12,38	10,77	1,61	12,24	10,78	1,46	0,15
Zandsestraat -- 10,00m (R	189275,9	432803,8	12,36	10,78	1,59	12,23	10,77	1,45	0,14
Zandsestraat -- 10,00m (R	189315,5	432815,1	12,36	10,78	1,58	12,22	10,77	1,45	0,13
Zandsestraat -- 10,00m (R	189376,1	432828,8	12,34	10,77	1,56	12,21	10,77	1,43	0,13
Zandsestraat -- 10,00m (R	189426,4	432840,1	12,26	10,78	1,49	12,14	10,78	1,37	0,12
Vossenhol -- 10,00m (Link	189328,3	433734,9	12,76	10,8	1,95	12,99	10,8	2,19	-0,24
Vossenhol -- 10,00m (Link	189413,8	433730,3	12,67	10,8	1,87	12,9	10,8	2,1	-0,23
Vossenhol -- 10,00m (Link	189440,1	433730,5	13,29	10,8	2,49	13,59	10,8	2,79	-0,3
Vossenhol -- 10,00m (Link	189483,2	433733,5	13,19	10,8	2,39	13,48	10,8	2,68	-0,29
Vossenhol -- 10,00m (Link	189509,5	433737,9	13,22	10,8	2,42	13,52	10,8	2,72	-0,3
Vossenhol -- 10,00m (Link	189571,2	433753,6	13,34	10,8	2,53	13,65	10,8	2,85	-0,32
Vossenhol -- 10,00m (Link	189608,3	433769,6	13,42	10,8	2,62	13,74	10,8	2,94	-0,32
Vossenhol -- 10,00m (Link	189624,7	433780,3	13,54	10,8	2,74	13,88	10,8	3,08	-0,34
Vossenhol -- 10,00m (Rech	189327,3	433715	12,66	10,8	1,86	12,88	10,8	2,08	-0,22
Vossenhol -- 10,00m (Rech	189413,5	433710,3	12,6	10,8	1,8	12,81	10,8	2,01	-0,21
Vossenhol -- 10,00m (Rech	189440,7	433710,5	13,21	10,8	2,41	13,5	10,8	2,7	-0,29
Vossenhol -- 10,00m (Rech	189485,7	433713,6	13,12	10,8	2,31	13,39	10,8	2,59	-0,28
Vossenhol -- 10,00m (Rech	189513,3	433718,3	13,15	10,8	2,35	13,44	10,8	2,63	-0,28
Vossenhol -- 10,00m (Rech	189577,7	433734,6	13,21	10,8	2,41	13,51	10,8	2,7	-0,29
Vossenhol -- 10,00m (Rech	189618	433752,1	13,42	10,8	2,62	13,74	10,8	2,94	-0,32
Vossenhol -- 10,00m (Rech	189635,7	433763,5	13,03	10,8	2,23	13,27	10,8	2,47	-0,24
Vossenhol -- 10,00m (Link	189676,9	433770,5	12,7	10,8	1,9	12,7	10,8	1,9	0
Vossenhol -- 10,00m (Link	189678,7	433748,2	13,44	10,8	2,64	13,44	10,8	2,64	0
Vossenhol -- 10,00m (Link	189667,2	433725,9	13,63	10,8	2,83	13,62	10,8	2,82	0,01
Vossenhol -- 10,00m (Link	189644,1	433680,9	13,59	10,8	2,79	13,59	10,8	2,78	0,01
Vossenhol -- 10,00m (Link	189626,9	433648,6	13,52	10,8	2,71	13,51	10,8	2,71	0
Vossenhol -- 10,00m (Link	189617,9	433636,3	13,51	10,8	2,7	13,5	10,8	2,7	0
Vossenhol -- 10,00m (Link	189609,3	433626,5	12,49	10,8	1,69	12,49	10,8	1,69	0
Vossenhol -- 10,00m (Rech	189656	433767,5	12,46	10,8	1,66	12,46	10,8	1,66	0
Vossenhol -- 10,00m (Rech	189659,7	433754,6	13,43	10,8	2,63	13,43	10,8	2,63	0
Vossenhol -- 10,00m (Rech	189649,2	433734,6	13,47	10,8	2,67	13,46	10,8	2,66	0,01
Vossenhol -- 10,00m (Rech	189626,5	433690,5	13,42	10,8	2,61	13,41	10,8	2,61	0
Vossenhol -- 10,00m (Rech	189610,1	433659,5	13,37	10,8	2,57	13,37	10,8	2,56	0,01
Vossenhol -- 10,00m (Rech	189602,3	433648,8	13,4	10,8	2,6	13,39	10,8	2,59	0,01
Vossenhol -- 10,00m (Rech	189594,5	433639,9	13,34	10,8	2,54	13,33	10,8	2,53	0,01
Herckenrathweg -- 10,00m	189702,8	433793,4	14,17	10,8	3,37	14,19	10,8	3,39	-0,02
Herckenrathweg -- 10,00m	189678,5	433783,7	13,99	10,8	3,19	14,01	10,8	3,2	-0,01
Herckenrathweg -- 10,00m	189694,8	433811,7	14,19	10,8	3,39	14,21	10,8	3,41	-0,02
Herckenrathweg -- 10,00m	189671,2	433802,3	13,91	10,8	3,11	13,95	10,8	3,15	-0,04
Herckenrathweg -- 10,00m	189755,5	433844,1	14,41	10,8	3,61	14,44	10,8	3,64	-0,03

			2034 met Dorpensingel			2034 zonder Dorpensingel			Toename
Omschrijving	X	Y	Conc. [µg/m³]	AG [µg/m³]	Bron [µg/m³]	Conc. [µg/m³]	AG [µg/m³]	Bron [µg/m³]	
Herckenrathweg -- 10,00m	189829,6	433883,5	14,25	10,8	3,45	14,28	10,8	3,48	-0,03
Herckenrathweg -- 10,00m	189860,6	433900,1	14,35	10,8	3,55	14,38	10,8	3,58	-0,03
Herckenrathweg -- 10,00m	189878,3	433910,2	14,29	10,8	3,49	14,32	10,8	3,52	-0,03
Herckenrathweg -- 10,00m	189764,9	433826,4	14,41	10,8	3,61	14,44	10,8	3,64	-0,03
Herckenrathweg -- 10,00m	189839	433865,8	14,25	10,8	3,45	14,28	10,8	3,48	-0,03
Herckenrathweg -- 10,00m	189870,5	433882,8	14,36	10,8	3,56	14,39	10,8	3,59	-0,03
Ressensestraat -- 10,00m	188873	433755,3	12,56	10,59	1,97	12,72	10,59	2,13	-0,16
Ressensestraat -- 10,00m	188904,8	433753,2	13,17	10,59	2,58	13,49	10,59	2,9	-0,32
Ressensestraat -- 10,00m	188987,8	433752,2	12,67	10,59	2,08	12,93	10,59	2,34	-0,26
Ressensestraat -- 10,00m	189088,2	433749,4	12,76	10,8	1,96	13,01	10,8	2,21	-0,25
Ressensestraat -- 10,00m	189182,9	433743,8	12,82	10,8	2,02	13,08	10,8	2,28	-0,26
Ressensestraat -- 10,00m	188870,3	433735,5	12,81	10,59	2,22	13,19	10,59	2,6	-0,38
Ressensestraat -- 10,00m	188904,3	433733,2	13,08	10,59	2,49	13,38	10,59	2,79	-0,3
Ressensestraat -- 10,00m	188987,4	433732,2	12,58	10,59	1,99	12,82	10,59	2,23	-0,24
Ressensestraat -- 10,00m	189087,3	433729,4	12,66	10,8	1,86	12,89	10,8	2,09	-0,23
Ressensestraat -- 10,00m	189181,7	433723,9	12,74	10,8	1,93	12,98	10,8	2,17	-0,24
Zandsestraat -- 10,00m (L	189475,1	433430,7	14,46	10,8	3,66	14,1	10,8	3,29	0,37
Zandsestraat -- 10,00m (L	189456,4	433401,5	14,43	10,8	3,62	14,06	10,8	3,26	0,36
Zandsestraat -- 10,00m (L	189441,4	433341,2	14,28	10,8	3,48	13,93	10,8	3,13	0,35
Zandsestraat -- 10,00m (L	189427,3	433258,6	14,18	10,8	3,38	13,84	10,8	3,04	0,34
Zandsestraat -- 10,00m (L	189423,5	433219,1	13,36	10,8	2,56	13,12	10,8	2,31	0,25
Zandsestraat -- 10,00m (R	189458,2	433441,5	14,26	10,8	3,45	13,91	10,8	3,11	0,34
Zandsestraat -- 10,00m (R	189438,5	433410,5	14,16	10,8	3,36	13,83	10,8	3,03	0,33
Zandsestraat -- 10,00m (R	189422,1	433346,4	13,98	10,8	3,17	13,66	10,8	2,86	0,31
Zandsestraat -- 10,00m (R	189407,4	433260,9	13,86	10,8	3,06	13,56	10,8	2,76	0,3
Zandsestraat -- 10,00m (R	189403,5	433220,2	13,15	10,8	2,35	12,93	10,8	2,13	0,22
Zandsestraat -- 10,00m (L	189439,7	432895,9	12,29	10,74	1,54	12,16	10,74	1,41	0,13
Zandsestraat -- 10,00m (L	189431,9	432959,3	12,19	10,74	1,45	12,08	10,74	1,33	0,12
Zandsestraat -- 10,00m (L	189418,8	433046,4	12,24	10,8	1,44	12,13	10,8	1,33	0,11
Zandsestraat -- 10,00m (L	189410	433108	12,25	10,8	1,44	12,14	10,8	1,34	0,1
Zandsestraat -- 10,00m (L	189404,5	433158,2	12,26	10,8	1,46	12,15	10,8	1,35	0,11
Zandsestraat -- 10,00m (L	189403,1	433194,7	12,28	10,8	1,47	12,17	10,8	1,37	0,1
Zandsestraat -- 10,00m (R	189459,7	432896	12,48	10,78	1,71	12,33	10,77	1,56	0,15
Zandsestraat -- 10,00m (R	189451,8	432961,3	12,52	10,77	1,74	12,36	10,77	1,59	0,15
Zandsestraat -- 10,00m (R	189438,6	433049,4	12,58	10,83	1,74	12,42	10,83	1,59	0,15
Zandsestraat -- 10,00m (R	189429,8	433110,5	12,59	10,83	1,76	12,44	10,83	1,61	0,15
Zandsestraat -- 10,00m (R	189424,5	433159,5	12,6	10,83	1,77	12,45	10,83	1,62	0,15
Zandsestraat -- 10,00m (R	189423,1	433195	12,62	10,83	1,78	12,46	10,83	1,63	0,15
Herckenrathweg -- 10,00m	190049,4	434007,3	15,28	11,29	3,99	15,29	11,29	4	-0,01
Herckenrathweg -- 10,00m	190062,3	434013	15,55	11,29	4,26	15,56	11,29	4,27	-0,01
Herckenrathweg -- 10,00m	190094,4	434028,9	15,72	11,29	4,43	15,73	11,29	4,44	-0,01
Herckenrathweg -- 10,00m	190056,7	433988,7	13,07	10,93	2,14	13,08	10,93	2,14	0
Herckenrathweg -- 10,00m	190070,5	433994,7	15,18	10,93	4,25	15,19	10,93	4,26	-0,01
Herckenrathweg -- 10,00m	190103,3	434011	15,62	11,29	4,33	15,63	11,29	4,34	-0,01
Herckenrathweg -- 10,00m	189912,9	433929	14,44	10,8	3,63	14,47	10,8	3,66	-0,03
Herckenrathweg -- 10,00m	189968,7	433960,8	14,39	10,8	3,59	14,42	10,8	3,61	-0,02
Herckenrathweg -- 10,00m	190003,1	433982,6	14,48	10,93	3,55	14,51	10,93	3,58	-0,03
Herckenrathweg -- 10,00m	190017,1	433991,7	14,44	10,93	3,51	14,46	10,93	3,53	-0,02
Herckenrathweg -- 10,00m	189922,5	433911,5	14,43	10,81	3,62	14,45	10,81	3,65	-0,03
Herckenrathweg -- 10,00m	189979,1	433943,7	14,52	10,81	3,71	14,54	10,81	3,74	-0,03
Herckenrathweg -- 10,00m	190013,9	433965,8	14,51	10,93	3,58	14,53	10,93	3,6	-0,02
Herckenrathweg -- 10,00m	190027,3	433974,5	13,92	10,93	2,99	13,94	10,93	3,01	-0,02
Zandsestraat -- 10,00m (L	188973,5	432703,6	12,51	10,74	1,78	12,25	10,74	1,52	0,26
Zandsestraat -- 10,00m (L	188941,9	432691,2	12,58	10,73	1,84	12,27	10,73	1,54	0,3
Zandsestraat -- 10,00m (L	188908,2	432669,5	12,66	10,73	1,93	12,35	10,73	1,62	0,31
Zandsestraat -- 10,00m (R	188966,3	432722,3	12,51	10,73	1,78	12,23	10,73	1,5	0,28
Zandsestraat -- 10,00m (R	188933,6	432709,4	12,55	10,73	1,82	12,22	10,73	1,48	0,34
Zandsestraat -- 10,00m (R	188898,2	432688,5	12,73	10,73	2	12,12	10,73	1,39	0,61
Zandsestraat -- 10,00m (L	188731,1	432150,4	12,11	10,73	1,38	12,17	10,73	1,44	-0,06
Zandsestraat -- 10,00m (L	188775,3	432235,4	12,13	10,73	1,4	12,18	10,73	1,45	-0,05
Zandsestraat -- 10,00m (L	188833,3	432345,7	12,12	10,73	1,39	12,16	10,73	1,43	-0,04
Zandsestraat -- 10,00m (L	188874,9	432425,3	12,12	10,73	1,39	12,16	10,73	1,43	-0,04
Zandsestraat -- 10,00m (L	188886,8	432448,9	12,13	10,73	1,4	12,17	10,73	1,44	-0,04
Zandsestraat -- 10,00m (L	188889,8	432457,7	12,13	10,73	1,4	12,16	10,73	1,43	-0,03
Zandsestraat -- 10,00m (L	188892,8	432482,3	12,1	10,73	1,37	12,13	10,73	1,4	-0,03
Zandsestraat -- 10,00m (L	188884,5	432560,3	12,09	10,73	1,36	12,08	10,73	1,36	0
Zandsestraat -- 10,00m (L	188876,3	432633,7	12,16	10,73	1,43	12,07	10,73	1,34	0,09
Zandsestraat -- 10,00m (L	188880,1	432660,3	12,3	10,73	1,57	12,08	10,73	1,35	0,22
Zandsestraat -- 10,00m (L	188885,7	432671,7	12,57	10,73	1,84	12,1	10,73	1,37	0,47
Zandsestraat -- 10,00m (R	188749	432141,4	12,26	10,73	1,54	12,34	10,73	1,62	-0,08
Zandsestraat -- 10,00m (R	188793	432226,2	12,25	10,73	1,52	12,33	10,73	1,6	-0,08

			2034 met Dorpensingel			2034 zonder Dorpensingel			Toename
Omschrijving	X	Y	Conc. [µg/m³]	AG [µg/m³]	Bron [µg/m³]	Conc. [µg/m³]	AG [µg/m³]	Bron [µg/m³]	
Zandsestraat -- 10,00m (R	188851	432336,4	12,24	10,73	1,51	12,31	10,73	1,58	-0,07
Zandsestraat -- 10,00m (R	188892,9	432416,5	12,24	10,73	1,51	12,3	10,73	1,57	-0,06
Zandsestraat -- 10,00m (R	188905,4	432441,5	12,23	10,73	1,5	12,29	10,73	1,56	-0,06
Zandsestraat -- 10,00m (R	188909	432452	12,24	10,73	1,51	12,29	10,73	1,56	-0,05
Zandsestraat -- 10,00m (R	188912,8	432482,6	12,28	10,73	1,55	12,33	10,73	1,6	-0,05
Zandsestraat -- 10,00m (R	188904,5	432562	12,31	10,73	1,58	12,34	10,73	1,61	-0,03
Zandsestraat -- 10,00m (R	188896,2	432634,8	12,43	10,73	1,7	12,37	10,73	1,64	0,06
Zandsestraat -- 10,00m (R	188896,2	432640,6	12,46	10,73	1,73	12,37	10,73	1,64	0,09
Zandsestraat -- 10,00m (R	188903	432661,7	12,58	10,73	1,85	12,35	10,73	1,62	0,23
Waaldijk -- 10,00m (Links	190094	433269,1	11,82	10,92	0,89	11,75	10,92	0,82	0,07
Waaldijk -- 10,00m (Links	190119,1	433259,6	11,77	10,93	0,84	11,7	10,92	0,78	0,06
Waaldijk -- 10,00m (Recht	190086,9	433250,4	11,76	10,92	0,84	11,7	10,93	0,78	0,06
Waaldijk -- 10,00m (Recht	190111,1	433241,3	11,74	10,93	0,81	11,68	10,93	0,75	0,06
Sportlaan -- 10,00m (Link	190415,1	433240,2	11,48	10,92	0,55	11,53	10,93	0,6	-0,05
Sportlaan -- 10,00m (Link	190433,5	433279,9	11,48	10,92	0,55	11,53	10,92	0,6	-0,05
Sportlaan -- 10,00m (Rech	190433,3	433231,7	11,5	10,92	0,58	11,56	10,92	0,63	-0,05
Sportlaan -- 10,00m (Rech	190451,8	433271,7	11,51	10,93	0,58	11,56	10,93	0,63	-0,05
Sportlaan -- 10,00m (Link	190444,5	433304,2	11,5	10,93	0,57	11,57	10,93	0,63	-0,06
Sportlaan -- 10,00m (Link	190478,1	433343,7	11,52	10,93	0,59	11,59	10,93	0,66	-0,07
Sportlaan -- 10,00m (Link	190497,6	433355,1	11,52	10,93	0,59	11,59	10,93	0,66	-0,07
Sportlaan -- 10,00m (Rech	190462,3	433295	11,52	10,93	0,59	11,59	10,93	0,66	-0,07
Sportlaan -- 10,00m (Rech	190468,1	433306,1	11,52	10,93	0,59	11,59	10,93	0,65	-0,06
Sportlaan -- 10,00m (Rech	190471,3	433310,7	11,52	10,93	0,59	11,59	10,93	0,65	-0,06
Sportlaan -- 10,00m (Rech	190475,1	433314,8	11,52	10,93	0,59	11,59	10,93	0,66	-0,07
Sportlaan -- 10,00m (Rech	190489,6	433327,3	11,53	10,93	0,6	11,6	10,93	0,66	-0,06
Sportlaan -- 10,00m (Rech	190507,8	433337,9	11,52	10,93	0,59	11,59	10,93	0,66	-0,07
Sportlaan -- 10,00m (Link	190531,8	433373,7	11,53	10,93	0,6	11,6	10,93	0,67	-0,07
Sportlaan -- 10,00m (Rech	190541,2	433356,1	11,53	10,93	0,6	11,6	10,93	0,67	-0,07
Sportlaan -- 10,00m (Link	190635,6	433485,3	12	10,93	1,06	12,12	10,93	1,19	-0,13
Sportlaan -- 10,00m (Link	190632,9	433449,1	11,51	10,93	0,57	11,57	10,93	0,64	-0,07
Sportlaan -- 10,00m (Link	190629,6	433415,1	11,51	10,93	0,57	11,57	10,93	0,64	-0,07
Sportlaan -- 10,00m (Link	190623,2	433402,9	11,52	10,93	0,59	11,59	10,93	0,66	-0,07
Sportlaan -- 10,00m (Link	190614,3	433395,4	11,53	10,93	0,59	11,6	10,93	0,66	-0,07
Sportlaan -- 10,00m (Link	190604,3	433390,2	11,52	10,93	0,59	11,59	10,93	0,66	-0,07
Sportlaan -- 10,00m (Link	190578,2	433376,1	11,52	10,93	0,59	11,59	10,93	0,66	-0,07
Sportlaan -- 10,00m (Rech	190615,7	433487,3	12,02	10,93	1,09	12,12	10,93	1,19	-0,1
Sportlaan -- 10,00m (Rech	190613,1	433451,9	11,48	10,93	0,54	11,54	10,93	0,6	-0,06
Sportlaan -- 10,00m (Rech	190610,5	433420,9	11,48	10,93	0,55	11,54	10,93	0,61	-0,06
Sportlaan -- 10,00m (Rech	190607,9	433415,8	11,4	10,91	0,48	11,49	10,91	0,57	-0,09
Sportlaan -- 10,00m (Rech	190603,7	433412,4	11,5	10,91	0,59	11,57	10,91	0,66	-0,07
Sportlaan -- 10,00m (Rech	190594,9	433407,8	11,5	10,91	0,59	11,57	10,91	0,66	-0,07
Sportlaan -- 10,00m (Rech	190568,7	433393,7	11,5	10,91	0,59	11,57	10,91	0,66	-0,07
Dorpsstraat -- 10,00m (Li	190132,7	433702,7	11,71	10,93	0,78	11,74	10,93	0,8	-0,02
Dorpsstraat -- 10,00m (Li	190135	433677	11,71	10,93	0,78	11,74	10,93	0,81	-0,03
Dorpsstraat -- 10,00m (Li	190141,9	433621,3	11,72	10,93	0,78	11,74	10,93	0,81	-0,03
Dorpsstraat -- 10,00m (Re	190112,7	433700,9	11,66	10,93	0,73	11,68	10,93	0,75	-0,02
Dorpsstraat -- 10,00m (Re	190115,1	433675,1	11,65	10,93	0,71	11,67	10,93	0,74	-0,03
Dorpsstraat -- 10,00m (Re	190122,1	433618,8	11,65	10,93	0,72	11,67	10,93	0,74	-0,02
Dorpsstraat -- 10,00m (Li	190148,4	433572,1	11,85	10,93	0,92	11,85	10,93	0,92	0
Dorpsstraat -- 10,00m (Li	190151	433548,7	11,91	10,93	0,98	11,89	10,93	0,96	0,02
Dorpsstraat -- 10,00m (Re	190128,6	433569,6	11,82	10,93	0,89	11,81	10,93	0,88	0,01
Dorpsstraat -- 10,00m (Re	190131,1	433546,8	11,81	10,93	0,88	11,8	10,93	0,86	0,02
Dorpsstraat -- 10,00m (Li	190152,2	433532,7	11,89	10,93	0,96	11,88	10,93	0,94	0,02
Dorpsstraat -- 10,00m (Li	190152,8	433515,8	11,91	10,93	0,98	11,89	10,93	0,96	0,02
Dorpsstraat -- 10,00m (Li	190145,8	433471,4	12,25	10,93	1,32	12,22	10,93	1,29	0,03
Dorpsstraat -- 10,00m (Li	190140,7	433461,6	12,24	10,93	1,31	12,21	10,93	1,28	0,03
Dorpsstraat -- 10,00m (Li	190127,9	433443,8	12,28	10,93	1,35	12,25	10,93	1,31	0,04
Dorpsstraat -- 10,00m (Li	190114,7	433427,2	12,23	10,93	1,3	12,2	10,93	1,27	0,03
Dorpsstraat -- 10,00m (Li	190109	433421,9	12,22	10,93	1,29	12,19	10,93	1,26	0,03
Dorpsstraat -- 10,00m (Li	190096,4	433413,9	12,16	10,93	1,23	12,14	10,93	1,2	0,03
Dorpsstraat -- 10,00m (Re	190132,2	433531,7	11,81	10,93	0,88	11,79	10,93	0,86	0,02
Dorpsstraat -- 10,00m (Re	190132,8	433515,6	11,81	10,93	0,88	11,8	10,93	0,86	0,02
Dorpsstraat -- 10,00m (Re	190123,6	433471,9	12,19	10,93	1,25	12,16	10,93	1,23	0,02
Dorpsstraat -- 10,00m (Re	190112	433455,9	12,21	10,93	1,28	12,18	10,93	1,25	0,03
Dorpsstraat -- 10,00m (Re	190100,2	433441	12,18	10,93	1,25	12,16	10,93	1,22	0,03
Dorpsstraat -- 10,00m (Re	190087,6	433431,9	12,17	10,93	1,24	12,14	10,93	1,21	0,03
Dorpsstraat -- 10,00m (Li	189991,7	433410	12,03	10,81	1,22	11,92	10,81	1,12	0,1
Dorpsstraat -- 10,00m (Li	190002,6	433415	12,15	10,93	1,22	12,05	10,93	1,12	0,1
Dorpsstraat -- 10,00m (Li	190017,7	433420,8	12,15	10,93	1,22	12,04	10,93	1,11	0,11
Dorpsstraat -- 10,00m (Li	190034,6	433425,3	12,08	10,93	1,15	11,98	10,93	1,05	0,1
Dorpsstraat -- 10,00m (Li	190062,2	433428,7	12,15	10,93	1,22	12,04	10,93	1,11	0,11

			2034 met Dorpensingel			2034 zonder Dorpensingel			Toename
Omschrijving	X	Y	Conc. [µg/m³]	AG [µg/m³]	Bron [µg/m³]	Conc. [µg/m³]	AG [µg/m³]	Bron [µg/m³]	
Dorpsstraat -- 10,00m (Li	190084,3	433430,9	12,1	10,93	1,16	12	10,93	1,06	0,1
Dorpsstraat -- 10,00m (Re	190000,4	433392	12,14	10,93	1,21	12,04	10,93	1,11	0,1
Dorpsstraat -- 10,00m (Re	190010,5	433396,6	12,17	10,93	1,24	12,06	10,93	1,13	0,11
Dorpsstraat -- 10,00m (Re	190023,9	433401,8	12,14	10,93	1,2	12,03	10,93	1,1	0,1
Dorpsstraat -- 10,00m (Re	190038,6	433405,8	12,06	10,93	1,12	11,96	10,93	1,03	0,09
Dorpsstraat -- 10,00m (Re	190065,1	433408,8	12,12	10,93	1,19	12,02	10,93	1,09	0,1
Dorpsstraat -- 10,00m (Re	190087,7	433411,2	12,07	10,93	1,14	11,98	10,93	1,04	0,1
Teselaar -- 10,00m (Links	189636,8	433390,3	12,2	10,81	1,39	12,02	10,81	1,21	0,18
Teselaar -- 10,00m (Links	189671,2	433387	12,21	10,81	1,4	12,02	10,81	1,22	0,18
Teselaar -- 10,00m (Links	189721,6	433382,1	12,2	10,81	1,39	12,01	10,81	1,2	0,19
Teselaar -- 10,00m (Links	189776,7	433374,5	12,2	10,81	1,4	12,02	10,81	1,21	0,19
Teselaar -- 10,00m (Recht	189633,7	433370,6	12,12	10,8	1,32	11,95	10,8	1,15	0,17
Teselaar -- 10,00m (Recht	189668,9	433367,1	12,14	10,8	1,34	11,96	10,8	1,16	0,18
Teselaar -- 10,00m (Recht	189719,2	433362,2	12,11	10,8	1,3	11,93	10,8	1,13	0,17
Teselaar -- 10,00m (Recht	189774	433354,7	12,12	10,8	1,31	11,94	10,8	1,14	0,17
Teselaar -- 10,00m (Links	189618,8	433373,4	12,05	10,8	1,25	11,89	10,8	1,09	0,16
Teselaar -- 10,00m (Links	189588,4	433383,3	12,11	10,8	1,31	11,94	10,8	1,14	0,17
Teselaar -- 10,00m (Links	189548,4	433404,1	12,07	10,8	1,26	11,9	10,8	1,1	0,16
Teselaar -- 10,00m (Links	189512,6	433424,7	12,04	10,8	1,24	11,88	10,8	1,08	0,16
Teselaar -- 10,00m (Recht	189623,2	433392,9	12,15	10,8	1,34	11,97	10,8	1,17	0,17
Teselaar -- 10,00m (Recht	189596,1	433401,7	12,2	10,8	1,4	12,02	10,8	1,21	0,19
Teselaar -- 10,00m (Recht	189557,9	433421,6	12,22	10,8	1,42	12,03	10,8	1,23	0,19
Teselaar -- 10,00m (Recht	189523,3	433441,6	12,16	10,8	1,36	11,99	10,8	1,19	0,17
Dorpsstraat -- 10,00m (Li	189910,2	433368,6	12,11	10,8	1,31	11,91	10,8	1,11	0,2
Dorpsstraat -- 10,00m (Li	189953,2	433390,1	12,17	10,8	1,37	11,96	10,8	1,16	0,21
Dorpsstraat -- 10,00m (Re	189918,3	433350,3	12,08	10,8	1,28	11,89	10,8	1,09	0,19
Dorpsstraat -- 10,00m (Re	189962,1	433372,2	12,17	10,8	1,37	11,96	10,8	1,16	0,21
Teselaar -- 10,00m (Links	189892,7	433343,2	12,55	10,8	1,75	12,32	10,8	1,52	0,23
Teselaar -- 10,00m (Links	189871,8	433342,5	12,09	10,8	1,29	11,92	10,8	1,12	0,17
Teselaar -- 10,00m (Links	189852,8	433344,5	12,14	10,8	1,34	11,97	10,8	1,17	0,17
Teselaar -- 10,00m (Links	189823,3	433348,1	12,16	10,8	1,36	11,98	10,8	1,18	0,18
Teselaar -- 10,00m (Recht	189890,3	433363	12,6	10,8	1,79	12,36	10,8	1,56	0,23
Teselaar -- 10,00m (Recht	189872,8	433362,5	12,15	10,8	1,35	11,98	10,8	1,17	0,18
Teselaar -- 10,00m (Recht	189855	433364,4	12,22	10,8	1,42	12,03	10,8	1,23	0,19
Teselaar -- 10,00m (Recht	189825,7	433367,9	12,23	10,8	1,43	12,04	10,8	1,24	0,19
Teselaar -- 10,00m (Links	189497,9	433434,4	12,12	10,8	1,31	11,95	10,8	1,15	0,16
Teselaar -- 10,00m (Links	189482,3	433445	13,88	10,8	3,08	13,52	10,8	2,72	0,36
Teselaar -- 10,00m (Recht	189509,1	433450,9	12,24	10,8	1,44	12,05	10,8	1,25	0,19
Teselaar -- 10,00m (Recht	189493,7	433461,4	13,17	10,8	2,37	13,02	10,8	2,22	0,15
Waaldijk -- 10,00m (Links	190271,7	433206,9	12,13	10,93	1,2	12,03	10,93	1,1	0,1
Waaldijk -- 10,00m (Links	190301,4	433224	12,21	10,93	1,28	12,1	10,93	1,17	0,11
Waaldijk -- 10,00m (Links	190329,3	433239,5	12,05	10,93	1,13	11,96	10,93	1,03	0,1
Waaldijk -- 10,00m (Links	190336,4	433240,4	12,06	10,93	1,13	11,96	10,93	1,04	0,09
Waaldijk -- 10,00m (Links	190394,3	433230,4	11,78	10,93	0,86	11,71	10,93	0,79	0,07
Waaldijk -- 10,00m (Links	190408,1	433224,6	11,6	10,93	0,67	11,59	10,93	0,65	0,02
Waaldijk -- 10,00m (Recht	190280,5	433188,9	12,14	10,93	1,21	12,03	10,93	1,1	0,11
Waaldijk -- 10,00m (Recht	190309,8	433205,7	12,22	10,93	1,29	12,11	10,93	1,18	0,11
Waaldijk -- 10,00m (Recht	190334,4	433220,2	12,25	10,93	1,32	12,11	10,93	1,17	0,15
Waaldijk -- 10,00m (Recht	190337,6	433220,4	12,03	10,93	1,1	11,94	10,93	1,01	0,09
Waaldijk -- 10,00m (Recht	190400,2	433206,2	11,73	10,93	0,79	11,66	10,93	0,73	0,06
Waaldijk -- 10,00m (Links	190158,2	433236,9	11,81	10,93	0,88	11,74	10,93	0,81	0,07
Waaldijk -- 10,00m (Links	190193,6	433216	11,79	10,93	0,86	11,72	10,93	0,79	0,07
Waaldijk -- 10,00m (Links	190201,4	433212,5	11,78	10,93	0,85	11,72	10,93	0,78	0,07
Waaldijk -- 10,00m (Links	190255,3	433202,9	12,1	10,93	1,17	12	10,93	1,07	0,1
Waaldijk -- 10,00m (Links	190264,8	433204,5	12,07	10,93	1,14	11,97	10,93	1,04	0,1
Waaldijk -- 10,00m (Recht	190148,3	433219,5	11,74	10,93	0,8	11,67	10,93	0,74	0,06
Waaldijk -- 10,00m (Recht	190184,7	433198,1	11,74	10,93	0,81	11,68	10,93	0,75	0,06
Waaldijk -- 10,00m (Recht	190193,6	433194,1	11,75	10,93	0,82	11,69	10,93	0,75	0,07
Waaldijk -- 10,00m (Recht	190206	433189,2	11,73	10,93	0,8	11,67	10,93	0,74	0,06
Waaldijk -- 10,00m (Recht	190257,5	433183	12,07	10,93	1,14	11,97	10,93	1,04	0,1
Waaldijk -- 10,00m (Recht	190268,7	433184,8	12,05	10,93	1,12	11,95	10,93	1,02	0,1
Waaldijk -- 10,00m (Links	190434,3	433208,2	11,73	10,93	0,79	11,69	10,93	0,76	0,03
Waaldijk -- 10,00m (Links	190451,5	433196,1	11,69	10,93	0,76	11,66	10,93	0,72	0,04
Waaldijk -- 10,00m (Links	190456,2	433194,3	11,7	10,93	0,77	11,66	10,93	0,73	0,04
Waaldijk -- 10,00m (Links	190462,4	433192,8	11,71	10,93	0,78	11,67	10,93	0,74	0,04
Waaldijk -- 10,00m (Links	190468	433192,5	11,93	10,93	1	11,88	10,93	0,95	0,05
Waaldijk -- 10,00m (Links	190575,6	433198,4	12,02	10,93	1,09	11,96	10,93	1,03	0,06
Waaldijk -- 10,00m (Links	190690,4	433204,5	11,94	10,93	1,01	11,89	10,93	0,96	0,05
Waaldijk -- 10,00m (Links	190709,6	433204,3	11,72	10,93	0,79	11,68	10,93	0,75	0,04
Waaldijk -- 10,00m (Links	190752,8	433195	11,69	10,93	0,76	11,65	10,93	0,72	0,04
Waaldijk -- 10,00m (Links	190772,1	433187	11,67	10,93	0,74	11,64	10,93	0,7	0,04

			2034 met Dorpensingel			2034 zonder Dorpensingel			Toename
Omschrijving	X	Y	Conc. [µg/m³]	AG [µg/m³]	Bron [µg/m³]	Conc. [µg/m³]	AG [µg/m³]	Bron [µg/m³]	
Waaldijk -- 10,00m (Links	190813,2	433188,3	12,02	10,93	1,09	11,96	10,93	1,03	0,06
Waaldijk -- 10,00m (Links	190849,1	433210,4	12,04	10,93	1,11	11,98	10,93	1,05	0,06
Waaldijk -- 10,00m (Links	190948,5	433273,8	12,08	10,93	1,15	12,02	10,93	1,09	0,06
Waaldijk -- 10,00m (Links	191024,2	433322,2	12,04	10,95	1,1	11,99	10,95	1,04	0,06
Waaldijk -- 10,00m (Links	191039,8	433330,1	12,03	10,95	1,08	11,97	10,95	1,02	0,06
Waaldijk -- 10,00m (Links	191052,7	433335,7	11,73	10,95	0,78	11,69	10,95	0,74	0,04
Waaldijk -- 10,00m (Recht	190423,2	433191,6	11,66	10,93	0,72	11,62	10,93	0,69	0,03
Waaldijk -- 10,00m (Recht	190442,2	433178,4	11,64	10,93	0,7	11,6	10,93	0,67	0,03
Waaldijk -- 10,00m (Recht	190450	433175,3	11,66	10,93	0,73	11,63	10,93	0,7	0,03
Waaldijk -- 10,00m (Recht	190459,7	433173	11,68	10,93	0,75	11,64	10,93	0,71	0,04
Waaldijk -- 10,00m (Recht	190467,8	433172,5	11,91	10,93	0,98	11,86	10,93	0,93	0,05
Waaldijk -- 10,00m (Recht	190576,3	433178,4	11,99	10,93	1,06	11,93	10,93	1	0,06
Waaldijk -- 10,00m (Recht	190690,6	433184,5	11,91	10,93	0,98	11,86	10,93	0,93	0,05
Waaldijk -- 10,00m (Recht	190708,6	433184,3	11,69	10,93	0,76	11,65	10,93	0,72	0,04
Waaldijk -- 10,00m (Recht	190763,9	433168,8	11,61	10,93	0,68	11,58	10,93	0,65	0,03
Waaldijk -- 10,00m (Recht	190775,6	433163,3	11,61	10,93	0,68	11,58	10,93	0,65	0,03
Waaldijk -- 10,00m (Recht	190810,9	433164,4	11,99	10,93	1,06	11,94	10,93	1	0,06
Waaldijk -- 10,00m (Recht	190823	433170,8	11,98	10,91	1,07	11,92	10,91	1,01	0,06
Waaldijk -- 10,00m (Recht	190859,6	433193,4	12,04	10,91	1,13	11,98	10,91	1,07	0,06
Waaldijk -- 10,00m (Recht	190959,1	433256,8	12,07	10,91	1,15	12	10,91	1,09	0,06
Waaldijk -- 10,00m (Recht	191034	433304,7	12,02	10,93	1,1	11,96	10,93	1,04	0,06
Waaldijk -- 10,00m (Recht	191048,1	433311,9	12	10,93	1,07	11,94	10,93	1,01	0,06
Waaldijk -- 10,00m (Recht	191059,3	433316,8	11,93	10,93	1	11,87	10,93	0,95	0,05
Ressensestraat -- 10,00m	189247,9	433719,7	12,58	10,8	1,77	12,79	10,8	1,99	-0,22
Ressensestraat -- 10,00m	189249	433739,6	11,87	10,8	1,06	12,01	10,8	1,21	-0,15
Teselaar -- 10,00m (Links	189936,6	433349,5	11,69	10,8	0,89	11,62	10,8	0,82	0,07
Teselaar -- 10,00m (Links	189960,1	433341,3	11,68	10,8	0,88	11,62	10,8	0,82	0,06
Teselaar -- 10,00m (Links	189982,9	433329,3	11,67	10,8	0,87	11,61	10,8	0,8	0,07
Teselaar -- 10,00m (Recht	189907,2	433339	11,61	10,8	0,81	11,55	10,8	0,75	0,06
Teselaar -- 10,00m (Recht	189928,7	433331	11,63	10,8	0,83	11,57	10,8	0,77	0,06
Teselaar -- 10,00m (Recht	189952,4	433322,8	11,63	10,8	0,83	11,57	10,8	0,77	0,06
Teselaar -- 10,00m (Recht	189972,7	433312,1	11,61	10,8	0,8	11,55	10,8	0,75	0,05
Teselaar -- 10,00m (Links	190059,1	433261,4	11,74	10,93	0,81	11,68	10,93	0,75	0,06
Teselaar -- 10,00m (Links	190023,3	433281,8	11,74	10,93	0,81	11,68	10,93	0,75	0,06
Teselaar -- 10,00m (Links	189987,2	433303,2	11,62	10,8	0,82	11,56	10,8	0,76	0,06
Teselaar -- 10,00m (Recht	190068,4	433279,1	11,78	10,93	0,86	11,72	10,93	0,79	0,07
Teselaar -- 10,00m (Recht	190033,3	433299,1	11,81	10,93	0,88	11,74	10,93	0,82	0,06
Teselaar -- 10,00m (Recht	189997,6	433320,3	11,69	10,8	0,89	11,62	10,8	0,82	0,07
Dorpensingel -- 10,00m (L	187824,2	432796,3	14,55	12,31	2,23	12,7	12,31	0,38	1,85
Dorpensingel -- 10,00m (L	187945,3	432792,8	14,53	12,31	2,23	12,68	12,31	0,38	1,85
Dorpensingel -- 10,00m (R	187822,6	432776,3	14,42	12,31	2,11	12,68	12,31	0,37	1,74
Dorpensingel -- 10,00m (R	187944,6	432772,8	14,42	12,31	2,12	12,67	12,31	0,37	1,75
Dorpensingel -- 10,00m (L	188876,5	432680,9	12,53	10,73	1,8	11,84	10,73	1,11	0,69
Dorpensingel -- 10,00m (L	188826,1	432735,2	12,61	10,73	1,88	11,63	10,73	0,91	0,97
Dorpensingel -- 10,00m (L	188771,9	432796,2	12,58	10,73	1,85	11,62	10,73	0,89	0,96
Dorpensingel -- 10,00m (L	188737,1	432842,8	12,6	10,73	1,88	11,62	10,73	0,9	0,98
Dorpensingel -- 10,00m (L	188709,8	432876,2	12,59	10,73	1,87	11,63	10,73	0,9	0,97
Dorpensingel -- 10,00m (L	188689,4	432888,2	12,63	10,73	1,9	11,64	10,73	0,91	0,99
Dorpensingel -- 10,00m (L	188658,6	432893,4	12,84	10,73	2,11	11,64	10,73	0,92	1,19
Dorpensingel -- 10,00m (L	188576,8	432876,9	13,6	10,73	2,88	11,67	10,73	0,94	1,94
Dorpensingel -- 10,00m (R	188890,7	432694,9	12,82	10,73	2,09	11,88	10,73	1,15	0,94
Dorpensingel -- 10,00m (R	188841	432748,5	12,9	10,73	2,17	11,64	10,73	0,91	1,26
Dorpensingel -- 10,00m (R	188787,5	432808,7	12,88	10,73	2,15	11,62	10,73	0,89	1,26
Dorpensingel -- 10,00m (R	188752,5	432855,7	12,92	10,73	2,19	11,62	10,73	0,9	1,29
Dorpensingel -- 10,00m (R	188722,3	432891,7	12,84	10,73	2,11	11,63	10,73	0,9	1,21
Dorpensingel -- 10,00m (R	188696,7	432906,9	12,82	10,73	2,09	11,64	10,73	0,91	1,18
Dorpensingel -- 10,00m (R	188659,4	432913,4	12,95	10,73	2,22	11,65	10,73	0,92	1,3
Dorpensingel -- 10,00m (R	188572,9	432896,5	13,67	10,73	2,94	11,67	10,73	0,94	2
Dorpensingel -- 10,00m (L	188120,7	432793,4	13,68	10,73	2,95	11,93	10,73	1,2	1,75
Dorpensingel -- 10,00m (L	188352,4	432837,4	13,73	10,73	3,01	11,76	10,73	1,03	1,98
Dorpensingel -- 10,00m (R	188122,4	432773,4	13,58	10,73	2,85	11,92	10,73	1,19	1,66
Dorpensingel -- 10,00m (R	188356,4	432817,8	13,67	10,73	2,94	11,76	10,73	1,03	1,91

fijn stof (PM10)

			2034 met Dorpensingel			2034 zonder Dorpensingel			Toename
Omschrijving	X	Y	Conc. [µg/m³]	AG [µg/m³]	Bron [µg/m³]	Conc. [µg/m³]	AG [µg/m³]	Bron [µg/m³]	
Vossenhol -- 10,00m (Link	189584,9	433604	15,52	14,86	0,66	15,5	14,86	0,64	0,02
Vossenhol -- 10,00m (Link	189561,3	433582,4	15,5	14,86	0,64	15,47	14,86	0,61	0,03
Vossenhol -- 10,00m (Link	189551,9	433569,9	15,52	14,86	0,66	15,49	14,86	0,63	0,03
Vossenhol -- 10,00m (Link	189542,3	433549,9	15,53	14,86	0,67	15,51	14,87	0,64	0,03

			2034 met Dorpensingel			2034 zonder Dorpensingel			Toename
Omschrijving	X	Y	Conc. [µg/m³]	AG [µg/m³]	Bron [µg/m³]	Conc. [µg/m³]	AG [µg/m³]	Bron [µg/m³]	
Vossenhol -- 10,00m (Rech	189571,2	433618,7	15,52	14,86	0,66	15,49	14,86	0,63	0,03
Vossenhol -- 10,00m (Rech	189546,7	433596	15,48	14,86	0,62	15,46	14,86	0,6	0,02
Vossenhol -- 10,00m (Rech	189534,8	433580,2	15,5	14,85	0,65	15,48	14,86	0,62	0,03
Vossenhol -- 10,00m (Rech	189524,2	433558,6	15,51	14,86	0,65	15,48	14,85	0,63	0,02
Zandsestraat -- 10,00m (L	189488,1	433488,9	15,53	14,86	0,67	15,5	14,86	0,64	0,03
Zandsestraat -- 10,00m (L	189506	433519	15,5	14,85	0,65	15,48	14,86	0,62	0,03
Zandsestraat -- 10,00m (L	189512,9	433533,4	15,5	14,85	0,65	15,48	14,86	0,62	0,03
Zandsestraat -- 10,00m (R	189505,3	433478,8	15,54	14,86	0,68	15,51	14,86	0,65	0,03
Zandsestraat -- 10,00m (R	189523,7	433509,7	15,52	14,86	0,66	15,49	14,86	0,63	0,03
Zandsestraat -- 10,00m (R	189530,9	433524,8	15,52	14,85	0,67	15,5	14,86	0,64	0,03
Zandsestraat -- 10,00m (L	189437,4	432881,9	14,79	14,48	0,31	14,76	14,48	0,28	0,03
Zandsestraat -- 10,00m (R	189439,1	432848,3	14,76	14,48	0,28	14,73	14,48	0,25	0,03
Zandsestraat -- 10,00m (R	189455,9	432874,1	14,78	14,47	0,31	14,75	14,47	0,28	0,03
Zandsestraat -- 10,00m (L	189022,1	432742,7	14,82	14,47	0,35	14,78	14,48	0,3	0,05
Zandsestraat -- 10,00m (L	189103,9	432771,3	14,81	14,47	0,34	14,78	14,48	0,3	0,04
Zandsestraat -- 10,00m (L	189194,9	432800,4	14,81	14,48	0,33	14,77	14,47	0,3	0,03
Zandsestraat -- 10,00m (L	189270,3	432823	14,8	14,47	0,33	14,77	14,48	0,29	0,04
Zandsestraat -- 10,00m (L	189310,4	432834,4	14,8	14,47	0,33	14,77	14,48	0,29	0,04
Zandsestraat -- 10,00m (L	189370,8	432848,1	14,83	14,5	0,33	14,79	14,5	0,29	0,04
Zandsestraat -- 10,00m (L	189419,4	432858,9	14,84	14,5	0,34	14,8	14,5	0,3	0,04
Zandsestraat -- 10,00m (R	189028,8	432723,8	14,82	14,5	0,32	14,78	14,5	0,28	0,04
Zandsestraat -- 10,00m (R	189110,3	432752,4	14,81	14,5	0,31	14,78	14,51	0,27	0,04
Zandsestraat -- 10,00m (R	189200,9	432781,3	14,8	14,5	0,3	14,77	14,5	0,27	0,03
Zandsestraat -- 10,00m (R	189275,9	432803,8	14,8	14,5	0,3	14,77	14,5	0,27	0,03
Zandsestraat -- 10,00m (R	189315,5	432815,1	14,8	14,51	0,29	14,77	14,5	0,27	0,02
Zandsestraat -- 10,00m (R	189376,1	432828,8	14,79	14,5	0,29	14,76	14,5	0,26	0,03
Zandsestraat -- 10,00m (R	189426,4	432840,1	14,77	14,5	0,27	14,75	14,5	0,25	0,02
Vossenhol -- 10,00m (Link	189328,3	433734,9	15,24	14,86	0,38	15,3	14,86	0,44	-0,06
Vossenhol -- 10,00m (Link	189413,8	433730,3	15,22	14,86	0,36	15,28	14,86	0,42	-0,06
Vossenhol -- 10,00m (Link	189440,1	433730,5	15,39	14,85	0,54	15,49	14,86	0,63	-0,09
Vossenhol -- 10,00m (Link	189483,2	433733,5	15,37	14,86	0,51	15,46	14,85	0,61	-0,1
Vossenhol -- 10,00m (Link	189509,5	433737,9	15,38	14,86	0,52	15,48	14,86	0,62	-0,1
Vossenhol -- 10,00m (Link	189571,2	433753,6	15,4	14,85	0,55	15,5	14,86	0,64	-0,09
Vossenhol -- 10,00m (Link	189608,3	433769,6	15,42	14,85	0,57	15,52	14,85	0,67	-0,1
Vossenhol -- 10,00m (Link	189624,7	433780,3	15,45	14,85	0,6	15,56	14,85	0,71	-0,11
Vossenhol -- 10,00m (Rech	189327,3	433715	15,19	14,85	0,34	15,25	14,86	0,39	-0,05
Vossenhol -- 10,00m (Rech	189413,5	433710,3	15,18	14,86	0,32	15,23	14,86	0,37	-0,05
Vossenhol -- 10,00m (Rech	189440,7	433710,5	15,35	14,85	0,5	15,44	14,85	0,59	-0,09
Vossenhol -- 10,00m (Rech	189485,7	433713,6	15,33	14,86	0,47	15,41	14,85	0,56	-0,09
Vossenhol -- 10,00m (Rech	189513,3	433718,3	15,34	14,86	0,48	15,43	14,86	0,57	-0,09
Vossenhol -- 10,00m (Rech	189577,7	433734,6	15,36	14,86	0,5	15,44	14,85	0,59	-0,09
Vossenhol -- 10,00m (Rech	189618	433752,1	15,4	14,86	0,54	15,5	14,86	0,64	-0,1
Vossenhol -- 10,00m (Rech	189635,7	433763,5	15,33	14,85	0,48	15,4	14,85	0,55	-0,07
Vossenhol -- 10,00m (Link	189676,9	433770,5	15,27	14,86	0,41	15,26	14,86	0,4	0,01
Vossenhol -- 10,00m (Link	189678,7	433748,2	15,5	14,86	0,64	15,49	14,86	0,63	0,01
Vossenhol -- 10,00m (Link	189667,2	433725,9	15,56	14,86	0,7	15,55	14,86	0,69	0,01
Vossenhol -- 10,00m (Link	189644,1	433680,9	15,54	14,85	0,69	15,53	14,86	0,67	0,02
Vossenhol -- 10,00m (Link	189626,9	433648,6	15,53	14,85	0,68	15,52	14,86	0,66	0,02
Vossenhol -- 10,00m (Link	189617,9	433636,3	15,5	14,85	0,65	15,49	14,85	0,64	0,01
Vossenhol -- 10,00m (Link	189609,3	433626,5	15,28	14,85	0,43	15,28	14,86	0,42	0,01
Vossenhol -- 10,00m (Rech	189656	433767,5	15,21	14,86	0,35	15,2	14,85	0,35	0
Vossenhol -- 10,00m (Rech	189659,7	433754,6	15,6	14,85	0,75	15,59	14,86	0,73	0,02
Vossenhol -- 10,00m (Rech	189649,2	433734,6	15,54	14,85	0,69	15,53	14,86	0,67	0,02
Vossenhol -- 10,00m (Rech	189626,5	433690,5	15,52	14,85	0,67	15,51	14,85	0,66	0,01
Vossenhol -- 10,00m (Rech	189610,1	433659,5	15,52	14,85	0,67	15,51	14,86	0,65	0,02
Vossenhol -- 10,00m (Rech	189602,3	433648,8	15,5	14,85	0,65	15,49	14,86	0,63	0,02
Vossenhol -- 10,00m (Rech	189594,5	433639,9	15,49	14,85	0,64	15,48	14,85	0,63	0,01
Herckenrathweg -- 10,00m	189702,8	433793,4	15,64	14,85	0,79	15,66	14,86	0,8	-0,01
Herckenrathweg -- 10,00m	189678,5	433783,7	15,6	14,86	0,74	15,61	14,85	0,76	-0,02
Herckenrathweg -- 10,00m	189694,8	433811,7	15,68	14,86	0,82	15,7	14,86	0,84	-0,02
Herckenrathweg -- 10,00m	189671,2	433802,3	15,63	14,85	0,78	15,65	14,85	0,8	-0,02
Herckenrathweg -- 10,00m	189755,5	433844,1	15,74	14,85	0,89	15,76	14,85	0,91	-0,02
Herckenrathweg -- 10,00m	189829,6	433883,5	15,7	14,86	0,84	15,72	14,86	0,86	-0,02
Herckenrathweg -- 10,00m	189860,6	433900,1	15,73	14,86	0,87	15,75	14,86	0,89	-0,02
Herckenrathweg -- 10,00m	189878,3	433910,2	15,72	14,86	0,86	15,74	14,86	0,88	-0,02
Herckenrathweg -- 10,00m	189764,9	433826,4	15,7	14,85	0,85	15,72	14,86	0,86	-0,01
Herckenrathweg -- 10,00m	189839	433865,8	15,66	14,85	0,81	15,68	14,86	0,82	-0,01
Herckenrathweg -- 10,00m	189870,5	433882,8	15,69	14,85	0,84	15,71	14,86	0,85	-0,01
Ressensestraat -- 10,00m	188873	433755,3	15,05	14,58	0,47	15,09	14,58	0,51	-0,04
Ressensestraat -- 10,00m	188904,8	433753,2	15,12	14,57	0,55	15,22	14,57	0,65	-0,1
Ressensestraat -- 10,00m	188987,8	433752,2	14,98	14,58	0,4	15,04	14,57	0,47	-0,07

			2034 met Dorpensingel			2034 zonder Dorpensingel			Toename
Omschrijving	X	Y	Conc. [µg/m³]	AG [µg/m³]	Bron [µg/m³]	Conc. [µg/m³]	AG [µg/m³]	Bron [µg/m³]	
Ressensestraat -- 10,00m	189088,2	433749,4	15,24	14,86	0,38	15,3	14,85	0,45	-0,07
Ressensestraat -- 10,00m	189182,9	433743,8	15,25	14,86	0,39	15,32	14,86	0,46	-0,07
Ressensestraat -- 10,00m	188870,3	433735,5	15,01	14,57	0,44	15,13	14,58	0,55	-0,11
Ressensestraat -- 10,00m	188904,3	433733,2	15,08	14,57	0,51	15,18	14,58	0,6	-0,09
Ressensestraat -- 10,00m	188987,4	433732,2	14,94	14,58	0,36	14,99	14,57	0,42	-0,06
Ressensestraat -- 10,00m	189087,3	433729,4	15,19	14,85	0,34	15,25	14,86	0,39	-0,05
Ressensestraat -- 10,00m	189181,7	433723,9	15,21	14,86	0,35	15,27	14,86	0,41	-0,06
Zandsestraat -- 10,00m (L	189475,1	433430,7	15,78	14,86	0,92	15,65	14,85	0,8	0,12
Zandsestraat -- 10,00m (L	189456,4	433401,5	15,77	14,86	0,91	15,64	14,85	0,79	0,12
Zandsestraat -- 10,00m (L	189441,4	433341,2	15,72	14,86	0,86	15,6	14,86	0,74	0,12
Zandsestraat -- 10,00m (L	189427,3	433258,6	15,71	14,86	0,85	15,59	14,85	0,74	0,11
Zandsestraat -- 10,00m (L	189423,5	433219,1	15,48	14,85	0,63	15,4	14,86	0,54	0,09
Zandsestraat -- 10,00m (R	189458,2	433441,5	15,77	14,86	0,91	15,64	14,85	0,79	0,12
Zandsestraat -- 10,00m (R	189438,5	433410,5	15,74	14,86	0,88	15,62	14,86	0,76	0,12
Zandsestraat -- 10,00m (R	189422,1	433346,4	15,67	14,86	0,81	15,56	14,86	0,7	0,11
Zandsestraat -- 10,00m (R	189407,4	433260,9	15,65	14,85	0,8	15,55	14,86	0,69	0,11
Zandsestraat -- 10,00m (R	189403,5	433220,2	15,45	14,86	0,59	15,37	14,86	0,51	0,08
Zandsestraat -- 10,00m (L	189439,7	432895,9	14,78	14,48	0,3	14,75	14,48	0,27	0,03
Zandsestraat -- 10,00m (L	189431,9	432959,3	14,76	14,48	0,28	14,73	14,47	0,26	0,02
Zandsestraat -- 10,00m (L	189418,8	433046,4	15,14	14,86	0,28	15,11	14,85	0,26	0,02
Zandsestraat -- 10,00m (L	189410	433108	15,14	14,86	0,28	15,12	14,86	0,26	0,02
Zandsestraat -- 10,00m (L	189404,5	433158,2	15,14	14,85	0,29	15,12	14,86	0,26	0,03
Zandsestraat -- 10,00m (L	189403,1	433194,7	15,15	14,86	0,29	15,12	14,85	0,27	0,02
Zandsestraat -- 10,00m (R	189459,7	432896	14,8	14,47	0,33	14,77	14,48	0,29	0,04
Zandsestraat -- 10,00m (R	189451,8	432961,3	14,81	14,47	0,34	14,78	14,48	0,3	0,04
Zandsestraat -- 10,00m (R	189438,6	433049,4	15,19	14,85	0,34	15,16	14,86	0,3	0,04
Zandsestraat -- 10,00m (R	189429,8	433110,5	15,2	14,86	0,34	15,16	14,85	0,31	0,03
Zandsestraat -- 10,00m (R	189424,5	433159,5	15,2	14,86	0,34	15,17	14,86	0,31	0,03
Zandsestraat -- 10,00m (R	189423,1	433195	15,2	14,85	0,35	15,17	14,86	0,31	0,04
Herckenrathweg -- 10,00m	190049,4	434007,3	15,95	14,91	1,04	15,96	14,91	1,05	-0,01
Herckenrathweg -- 10,00m	190062,3	434013	16,01	14,9	1,11	16,02	14,9	1,12	-0,01
Herckenrathweg -- 10,00m	190094,4	434028,9	16,06	14,91	1,15	16,07	14,91	1,16	-0,01
Herckenrathweg -- 10,00m	190056,7	433988,7	15,35	14,82	0,53	15,35	14,82	0,53	0
Herckenrathweg -- 10,00m	190070,5	433994,7	15,87	14,82	1,05	15,88	14,82	1,06	-0,01
Herckenrathweg -- 10,00m	190103,3	434011	15,98	14,9	1,08	15,99	14,91	1,08	0
Herckenrathweg -- 10,00m	189912,9	433929	15,73	14,83	0,9	15,75	14,84	0,91	-0,01
Herckenrathweg -- 10,00m	189968,7	433960,8	15,76	14,86	0,9	15,77	14,86	0,91	-0,01
Herckenrathweg -- 10,00m	190003,1	433982,6	15,73	14,84	0,89	15,74	14,84	0,9	-0,01
Herckenrathweg -- 10,00m	190017,1	433991,7	15,71	14,84	0,87	15,72	14,84	0,88	-0,01
Herckenrathweg -- 10,00m	189922,5	433911,5	15,72	14,86	0,86	15,73	14,86	0,87	-0,01
Herckenrathweg -- 10,00m	189979,1	433943,7	15,75	14,86	0,89	15,76	14,86	0,9	-0,01
Herckenrathweg -- 10,00m	190013,9	433965,8	15,7	14,84	0,86	15,71	14,84	0,87	-0,01
Herckenrathweg -- 10,00m	190027,3	433974,5	15,57	14,84	0,73	15,56	14,82	0,74	-0,01
Zandsestraat -- 10,00m (L	188973,5	432703,6	14,83	14,5	0,33	14,75	14,47	0,28	0,05
Zandsestraat -- 10,00m (L	188941,9	432691,2	14,85	14,5	0,35	14,76	14,47	0,29	0,06
Zandsestraat -- 10,00m (L	188908,2	432669,5	14,87	14,5	0,37	14,8	14,49	0,31	0,06
Zandsestraat -- 10,00m (R	188966,3	432722,3	14,86	14,5	0,36	14,8	14,5	0,3	0,06
Zandsestraat -- 10,00m (R	188933,6	432709,4	14,87	14,49	0,38	14,8	14,5	0,3	0,08
Zandsestraat -- 10,00m (R	188898,2	432688,5	14,96	14,5	0,46	14,78	14,5	0,28	0,18
Zandsestraat -- 10,00m (L	188731,1	432150,4	14,78	14,49	0,29	14,8	14,5	0,3	-0,01
Zandsestraat -- 10,00m (L	188775,3	432235,4	14,78	14,49	0,29	14,79	14,49	0,3	-0,01
Zandsestraat -- 10,00m (L	188833,3	432345,7	14,78	14,5	0,28	14,79	14,5	0,29	-0,01
Zandsestraat -- 10,00m (L	188874,9	432425,3	14,78	14,5	0,28	14,78	14,49	0,29	-0,01
Zandsestraat -- 10,00m (L	188886,8	432448,9	14,78	14,5	0,28	14,78	14,49	0,29	-0,01
Zandsestraat -- 10,00m (L	188889,8	432457,7	14,78	14,5	0,28	14,78	14,49	0,29	-0,01
Zandsestraat -- 10,00m (L	188892,8	432482,3	14,77	14,5	0,27	14,77	14,49	0,28	-0,01
Zandsestraat -- 10,00m (L	188884,5	432560,3	14,77	14,5	0,27	14,76	14,49	0,27	0
Zandsestraat -- 10,00m (L	188876,3	432633,7	14,78	14,49	0,29	14,76	14,5	0,26	0,03
Zandsestraat -- 10,00m (L	188880,1	432660,3	14,81	14,49	0,32	14,77	14,5	0,27	0,05
Zandsestraat -- 10,00m (L	188885,7	432671,7	14,91	14,49	0,42	14,77	14,49	0,28	0,14
Zandsestraat -- 10,00m (R	188749	432141,4	14,8	14,5	0,3	14,81	14,49	0,32	-0,02
Zandsestraat -- 10,00m (R	188793	432226,2	14,79	14,49	0,3	14,81	14,5	0,31	-0,01
Zandsestraat -- 10,00m (R	188851	432336,4	14,79	14,5	0,29	14,8	14,5	0,3	-0,01
Zandsestraat -- 10,00m (R	188892,9	432416,5	14,79	14,5	0,29	14,8	14,5	0,3	-0,01
Zandsestraat -- 10,00m (R	188905,4	432441,5	14,79	14,5	0,29	14,79	14,49	0,3	-0,01
Zandsestraat -- 10,00m (R	188909	432452	14,79	14,5	0,29	14,8	14,5	0,3	-0,01
Zandsestraat -- 10,00m (R	188912,8	432482,6	14,8	14,5	0,3	14,81	14,5	0,31	-0,01
Zandsestraat -- 10,00m (R	188904,5	432562	14,81	14,5	0,31	14,81	14,5	0,31	0
Zandsestraat -- 10,00m (R	188896,2	432634,8	14,83	14,5	0,33	14,81	14,49	0,32	0,01
Zandsestraat -- 10,00m (R	188896,2	432640,6	14,83	14,49	0,34	14,81	14,49	0,32	0,02
Zandsestraat -- 10,00m (R	188903	432661,7	14,85	14,49	0,36	14,81	14,5	0,31	0,05

			2034 met Dorpensingel			2034 zonder Dorpensingel			Toename
Omschrijving	X	Y	Conc. [µg/m³]	AG [µg/m³]	Bron [µg/m³]	Conc. [µg/m³]	AG [µg/m³]	Bron [µg/m³]	
Waaldijk -- 10,00m (Links	190094	433269,1	15,02	14,84	0,18	15,01	14,85	0,16	0,02
Waaldijk -- 10,00m (Links	190119,1	433259,6	15,01	14,84	0,17	14,98	14,82	0,16	0,01
Waaldijk -- 10,00m (Recht	190086,9	433250,4	14,98	14,82	0,16	14,97	14,82	0,15	0,01
Waaldijk -- 10,00m (Recht	190111,1	433241,3	14,97	14,82	0,15	14,96	14,82	0,14	0,01
Sportlaan -- 10,00m (Link	190415,1	433240,2	14,91	14,82	0,09	14,91	14,82	0,09	0
Sportlaan -- 10,00m (Link	190433,5	433279,9	14,91	14,82	0,09	14,91	14,82	0,09	0
Sportlaan -- 10,00m (Rech	190433,3	433231,7	14,91	14,82	0,09	14,91	14,82	0,09	0
Sportlaan -- 10,00m (Rech	190451,8	433271,7	14,91	14,82	0,09	14,91	14,82	0,09	0
Sportlaan -- 10,00m (Link	190444,5	433304,2	14,91	14,83	0,08	14,91	14,82	0,09	-0,01
Sportlaan -- 10,00m (Link	190478,1	433343,7	14,91	14,82	0,09	14,91	14,82	0,09	0
Sportlaan -- 10,00m (Link	190497,6	433355,1	14,91	14,82	0,09	14,91	14,82	0,09	0
Sportlaan -- 10,00m (Rech	190462,3	433295	14,91	14,82	0,09	14,91	14,82	0,09	0
Sportlaan -- 10,00m (Rech	190468,1	433306,1	14,91	14,82	0,09	14,91	14,82	0,09	0
Sportlaan -- 10,00m (Rech	190471,3	433310,7	14,9	14,82	0,08	14,91	14,82	0,09	-0,01
Sportlaan -- 10,00m (Rech	190475,1	433314,8	14,9	14,82	0,08	14,91	14,82	0,09	-0,01
Sportlaan -- 10,00m (Rech	190489,6	433327,3	14,91	14,83	0,08	14,91	14,82	0,09	-0,01
Sportlaan -- 10,00m (Rech	190507,8	433337,9	14,9	14,82	0,08	14,91	14,82	0,09	-0,01
Sportlaan -- 10,00m (Link	190531,8	433373,7	14,91	14,82	0,09	14,92	14,83	0,09	0
Sportlaan -- 10,00m (Rech	190541,2	433356,1	14,9	14,82	0,08	14,91	14,82	0,09	-0,01
Sportlaan -- 10,00m (Link	190635,6	433485,3	15,02	14,82	0,2	15,04	14,82	0,22	-0,02
Sportlaan -- 10,00m (Link	190632,9	433449,1	14,9	14,82	0,08	14,91	14,82	0,09	-0,01
Sportlaan -- 10,00m (Link	190629,6	433415,1	14,9	14,82	0,08	14,91	14,82	0,09	-0,01
Sportlaan -- 10,00m (Link	190623,2	433402,9	14,91	14,82	0,09	14,91	14,82	0,09	0
Sportlaan -- 10,00m (Link	190614,3	433395,4	14,9	14,82	0,08	14,91	14,82	0,09	-0,01
Sportlaan -- 10,00m (Link	190604,3	433390,2	14,9	14,82	0,08	14,91	14,82	0,09	-0,01
Sportlaan -- 10,00m (Link	190578,2	433376,1	14,9	14,82	0,08	14,91	14,82	0,09	-0,01
Sportlaan -- 10,00m (Rech	190615,7	433487,3	15,04	14,82	0,22	15,05	14,82	0,23	-0,01
Sportlaan -- 10,00m (Rech	190613,1	433451,9	14,9	14,82	0,08	14,91	14,82	0,09	-0,01
Sportlaan -- 10,00m (Rech	190610,5	433420,9	14,9	14,82	0,08	14,91	14,82	0,09	-0,01
Sportlaan -- 10,00m (Rech	190607,9	433415,8	14,89	14,82	0,07	14,9	14,82	0,08	-0,01
Sportlaan -- 10,00m (Rech	190603,7	433412,4	14,91	14,82	0,09	14,91	14,82	0,09	0
Sportlaan -- 10,00m (Rech	190594,9	433407,8	14,91	14,82	0,09	14,94	14,85	0,09	0
Sportlaan -- 10,00m (Rech	190568,7	433393,7	14,93	14,84	0,09	14,94	14,85	0,09	0
Dorpsstraat -- 10,00m (Li	190132,7	433702,7	14,96	14,82	0,14	14,97	14,82	0,15	-0,01
Dorpsstraat -- 10,00m (Li	190135	433677	14,96	14,82	0,14	14,97	14,82	0,15	-0,01
Dorpsstraat -- 10,00m (Li	190141,9	433621,3	14,96	14,82	0,14	14,97	14,82	0,15	-0,01
Dorpsstraat -- 10,00m (Re	190112,7	433700,9	14,95	14,82	0,13	14,96	14,82	0,14	-0,01
Dorpsstraat -- 10,00m (Re	190115,1	433675,1	14,95	14,82	0,13	14,96	14,82	0,14	-0,01
Dorpsstraat -- 10,00m (Re	190122,1	433618,8	14,95	14,82	0,13	14,96	14,82	0,14	-0,01
Dorpsstraat -- 10,00m (Li	190148,4	433572,1	15,01	14,82	0,19	15,01	14,82	0,19	0
Dorpsstraat -- 10,00m (Li	190151	433548,7	15,01	14,82	0,19	15	14,82	0,18	0,01
Dorpsstraat -- 10,00m (Re	190128,6	433569,6	14,99	14,82	0,17	14,99	14,82	0,17	0
Dorpsstraat -- 10,00m (Re	190131,1	433546,8	14,99	14,82	0,17	14,99	14,83	0,16	0,01
Dorpsstraat -- 10,00m (Li	190152,2	433532,7	15,01	14,83	0,18	15	14,82	0,18	0
Dorpsstraat -- 10,00m (Li	190152,8	433515,8	15,01	14,82	0,19	15	14,82	0,18	0,01
Dorpsstraat -- 10,00m (Li	190145,8	433471,4	15,1	14,82	0,28	15,09	14,82	0,27	0,01
Dorpsstraat -- 10,00m (Li	190140,7	433461,6	15,1	14,83	0,27	15,09	14,83	0,26	0,01
Dorpsstraat -- 10,00m (Li	190127,9	433443,8	15,1	14,82	0,28	15,09	14,82	0,27	0,01
Dorpsstraat -- 10,00m (Li	190114,7	433427,2	15,09	14,82	0,27	15,08	14,82	0,26	0,01
Dorpsstraat -- 10,00m (Li	190109	433421,9	15,08	14,82	0,26	15,07	14,82	0,25	0,01
Dorpsstraat -- 10,00m (Li	190096,4	433413,9	15,07	14,82	0,25	15,06	14,82	0,24	0,01
Dorpsstraat -- 10,00m (Re	190132,2	433531,7	14,99	14,82	0,17	14,99	14,82	0,17	0
Dorpsstraat -- 10,00m (Re	190132,8	433515,6	14,99	14,82	0,17	14,99	14,82	0,17	0
Dorpsstraat -- 10,00m (Re	190123,6	433471,9	15,09	14,82	0,27	15,08	14,82	0,26	0,01
Dorpsstraat -- 10,00m (Re	190112	433455,9	15,1	14,82	0,28	15,09	14,82	0,27	0,01
Dorpsstraat -- 10,00m (Re	190100,2	433441	15,09	14,82	0,27	15,08	14,82	0,26	0,01
Dorpsstraat -- 10,00m (Re	190087,6	433431,9	15,08	14,82	0,26	15,07	14,82	0,25	0,01
Dorpsstraat -- 10,00m (Li	189991,7	433410	15,09	14,84	0,25	15,06	14,83	0,23	0,02
Dorpsstraat -- 10,00m (Li	190002,6	433415	15,08	14,82	0,26	15,05	14,82	0,23	0,03
Dorpsstraat -- 10,00m (Li	190017,7	433420,8	15,08	14,82	0,26	15,05	14,82	0,23	0,03
Dorpsstraat -- 10,00m (Li	190034,6	433425,3	15,06	14,82	0,24	15,04	14,82	0,22	0,02
Dorpsstraat -- 10,00m (Li	190062,2	433428,7	15,07	14,82	0,25	15,05	14,82	0,23	0,02
Dorpsstraat -- 10,00m (Li	190084,3	433430,9	15,07	14,83	0,24	15,04	14,82	0,22	0,02
Dorpsstraat -- 10,00m (Re	190000,4	433392	15,06	14,82	0,24	15,04	14,82	0,22	0,02
Dorpsstraat -- 10,00m (Re	190010,5	433396,6	15,07	14,82	0,25	15,04	14,82	0,22	0,03
Dorpsstraat -- 10,00m (Re	190023,9	433401,8	15,06	14,82	0,24	15,04	14,82	0,22	0,02
Dorpsstraat -- 10,00m (Re	190038,6	433405,8	15,05	14,82	0,23	15,02	14,82	0,2	0,03
Dorpsstraat -- 10,00m (Re	190065,1	433408,8	15,06	14,82	0,24	15,03	14,82	0,21	0,03
Dorpsstraat -- 10,00m (Re	190087,7	433411,2	15,05	14,82	0,23	15,03	14,82	0,21	0,02
Teselaar -- 10,00m (Links	189636,8	433390,3	15,12	14,83	0,29	15,08	14,83	0,25	0,04
Teselaar -- 10,00m (Links	189671,2	433387	15,13	14,84	0,29	15,1	14,85	0,25	0,04

			2034 met Dorpensingel			2034 zonder Dorpensingel			Toename
Omschrijving	X	Y	Conc. [µg/m³]	AG [µg/m³]	Bron [µg/m³]	Conc. [µg/m³]	AG [µg/m³]	Bron [µg/m³]	
Teselaar -- 10,00m (Links	189721,6	433382,1	15,14	14,85	0,29	15,1	14,85	0,25	0,04
Teselaar -- 10,00m (Links	189776,7	433374,5	15,15	14,86	0,29	15,1	14,85	0,25	0,04
Teselaar -- 10,00m (Recht	189633,7	433370,6	15,12	14,86	0,26	15,08	14,86	0,22	0,04
Teselaar -- 10,00m (Recht	189668,9	433367,1	15,11	14,85	0,26	15,08	14,86	0,22	0,04
Teselaar -- 10,00m (Recht	189719,2	433362,2	15,11	14,86	0,25	15,07	14,85	0,22	0,03
Teselaar -- 10,00m (Recht	189774	433354,7	15,11	14,86	0,25	15,07	14,85	0,22	0,03
Teselaar -- 10,00m (Links	189618,8	433373,4	15,1	14,86	0,24	15,06	14,85	0,21	0,03
Teselaar -- 10,00m (Links	189588,4	433383,3	15,11	14,85	0,26	15,08	14,86	0,22	0,04
Teselaar -- 10,00m (Links	189548,4	433404,1	15,1	14,85	0,25	15,07	14,86	0,21	0,04
Teselaar -- 10,00m (Links	189512,6	433424,7	15,1	14,85	0,25	15,07	14,86	0,21	0,04
Teselaar -- 10,00m (Recht	189623,2	433392,9	15,13	14,85	0,28	15,09	14,85	0,24	0,04
Teselaar -- 10,00m (Recht	189596,1	433401,7	15,15	14,86	0,29	15,1	14,85	0,25	0,04
Teselaar -- 10,00m (Recht	189557,9	433421,6	15,15	14,86	0,29	15,11	14,86	0,25	0,04
Teselaar -- 10,00m (Recht	189523,3	433441,6	15,14	14,86	0,28	15,1	14,86	0,24	0,04
Dorpsstraat -- 10,00m (Li	189910,2	433368,6	15,14	14,85	0,29	15,09	14,86	0,23	0,06
Dorpsstraat -- 10,00m (Li	189953,2	433390,1	15,16	14,86	0,3	15,1	14,86	0,24	0,06
Dorpsstraat -- 10,00m (Re	189918,3	433350,3	15,14	14,86	0,28	15,09	14,85	0,24	0,04
Dorpsstraat -- 10,00m (Re	189962,1	433372,2	15,14	14,85	0,29	15,09	14,86	0,23	0,06
Teselaar -- 10,00m (Links	189892,7	433343,2	15,23	14,85	0,38	15,18	14,86	0,32	0,06
Teselaar -- 10,00m (Links	189871,8	433342,5	15,11	14,86	0,25	15,07	14,85	0,22	0,03
Teselaar -- 10,00m (Links	189852,8	433344,5	15,12	14,86	0,26	15,08	14,85	0,23	0,03
Teselaar -- 10,00m (Links	189823,3	433348,1	15,12	14,85	0,27	15,09	14,86	0,23	0,04
Teselaar -- 10,00m (Recht	189890,3	433363	15,26	14,85	0,41	15,2	14,86	0,34	0,07
Teselaar -- 10,00m (Recht	189872,8	433362,5	15,14	14,86	0,28	15,1	14,86	0,24	0,04
Teselaar -- 10,00m (Recht	189855	433364,4	15,15	14,85	0,3	15,11	14,86	0,25	0,05
Teselaar -- 10,00m (Recht	189825,7	433367,9	15,16	14,86	0,3	15,11	14,85	0,26	0,04
Teselaar -- 10,00m (Links	189497,9	433434,4	15,12	14,86	0,26	15,08	14,85	0,23	0,03
Teselaar -- 10,00m (Links	189482,3	433445	15,64	14,86	0,78	15,52	14,86	0,66	0,12
Teselaar -- 10,00m (Recht	189509,1	433450,9	15,16	14,86	0,3	15,11	14,85	0,26	0,04
Teselaar -- 10,00m (Recht	189493,7	433461,4	15,45	14,86	0,59	15,4	14,85	0,55	0,04
Waaldijk -- 10,00m (Links	190271,7	433206,9	15,08	14,82	0,26	15,08	14,85	0,23	0,03
Waaldijk -- 10,00m (Links	190301,4	433224	15,1	14,82	0,28	15,1	14,85	0,25	0,03
Waaldijk -- 10,00m (Links	190329,3	433239,5	15,06	14,82	0,24	15,04	14,82	0,22	0,02
Waaldijk -- 10,00m (Links	190336,4	433240,4	15,06	14,82	0,24	15,04	14,82	0,22	0,02
Waaldijk -- 10,00m (Links	190394,3	433230,4	14,99	14,82	0,17	14,98	14,82	0,16	0,01
Waaldijk -- 10,00m (Links	190408,1	433224,6	14,95	14,82	0,13	14,94	14,82	0,12	0,01
Waaldijk -- 10,00m (Recht	190280,5	433188,9	15,07	14,82	0,25	15,05	14,82	0,23	0,02
Waaldijk -- 10,00m (Recht	190309,8	433205,7	15,09	14,82	0,27	15,07	14,83	0,24	0,03
Waaldijk -- 10,00m (Recht	190334,4	433220,2	15,1	14,82	0,28	15,08	14,82	0,26	0,02
Waaldijk -- 10,00m (Recht	190337,6	433220,4	15,04	14,82	0,22	15,02	14,82	0,2	0,02
Waaldijk -- 10,00m (Recht	190400,2	433206,2	14,97	14,82	0,15	14,96	14,82	0,14	0,01
Waaldijk -- 10,00m (Links	190158,2	433236,9	15	14,82	0,18	14,98	14,82	0,16	0,02
Waaldijk -- 10,00m (Links	190193,6	433216	14,99	14,82	0,17	14,98	14,82	0,16	0,01
Waaldijk -- 10,00m (Links	190201,4	433212,5	14,99	14,82	0,17	14,98	14,82	0,16	0,01
Waaldijk -- 10,00m (Links	190255,3	433202,9	15,06	14,82	0,24	15,04	14,82	0,22	0,02
Waaldijk -- 10,00m (Links	190264,8	433204,5	15,06	14,82	0,24	15,04	14,82	0,22	0,02
Waaldijk -- 10,00m (Recht	190148,3	433219,5	14,97	14,82	0,15	14,96	14,82	0,14	0,01
Waaldijk -- 10,00m (Recht	190184,7	433198,1	14,97	14,82	0,15	14,96	14,82	0,14	0,01
Waaldijk -- 10,00m (Recht	190193,6	433194,1	14,98	14,83	0,15	14,96	14,82	0,14	0,01
Waaldijk -- 10,00m (Recht	190206	433189,2	14,97	14,82	0,15	14,96	14,82	0,14	0,01
Waaldijk -- 10,00m (Recht	190257,5	433183	15,05	14,82	0,23	15,03	14,82	0,21	0,02
Waaldijk -- 10,00m (Recht	190268,7	433184,8	15,05	14,82	0,23	15,03	14,82	0,21	0,02
Waaldijk -- 10,00m (Links	190434,3	433208,2	14,98	14,82	0,16	14,97	14,82	0,15	0,01
Waaldijk -- 10,00m (Links	190451,5	433196,1	14,97	14,82	0,15	14,96	14,82	0,14	0,01
Waaldijk -- 10,00m (Links	190456,2	433194,3	14,97	14,82	0,15	14,97	14,82	0,15	0
Waaldijk -- 10,00m (Links	190462,4	433192,8	14,98	14,83	0,15	14,97	14,82	0,15	0
Waaldijk -- 10,00m (Links	190468	433192,5	15,03	14,82	0,21	15,02	14,82	0,2	0,01
Waaldijk -- 10,00m (Links	190575,6	433198,4	15,05	14,82	0,23	15,03	14,82	0,21	0,02
Waaldijk -- 10,00m (Links	190690,4	433204,5	15,03	14,82	0,21	15,02	14,82	0,2	0,01
Waaldijk -- 10,00m (Links	190709,6	433204,3	14,98	14,82	0,16	14,97	14,82	0,15	0,01
Waaldijk -- 10,00m (Links	190752,8	433195	14,97	14,82	0,15	14,96	14,82	0,14	0,01
Waaldijk -- 10,00m (Links	190772,1	433187	14,97	14,82	0,15	14,96	14,82	0,14	0,01
Waaldijk -- 10,00m (Links	190813,2	433188,3	15,05	14,82	0,23	15,04	14,82	0,22	0,01
Waaldijk -- 10,00m (Links	190849,1	433210,4	15,06	14,82	0,24	15,04	14,82	0,22	0,02
Waaldijk -- 10,00m (Links	190948,5	433273,8	15,07	14,82	0,25	15,05	14,82	0,23	0,02
Waaldijk -- 10,00m (Links	191024,2	433322,2	14,85	14,62	0,23	14,83	14,61	0,22	0,01
Waaldijk -- 10,00m (Links	191039,8	433330,1	14,84	14,61	0,23	14,83	14,62	0,21	0,02
Waaldijk -- 10,00m (Links	191052,7	433335,7	14,81	14,62	0,19	14,8	14,61	0,19	0
Waaldijk -- 10,00m (Recht	190423,2	433191,6	14,96	14,82	0,14	14,95	14,82	0,13	0,01
Waaldijk -- 10,00m (Recht	190442,2	433178,4	14,95	14,82	0,13	14,95	14,82	0,13	0
Waaldijk -- 10,00m (Recht	190450	433175,3	14,96	14,82	0,14	14,95	14,82	0,13	0,01

			2034 met Dorpensingel			2034 zonder Dorpensingel			Toename
Omschrijving	X	Y	Conc. [µg/m³]	AG [µg/m³]	Bron [µg/m³]	Conc. [µg/m³]	AG [µg/m³]	Bron [µg/m³]	
Waaldijk -- 10,00m (Recht	190459,7	433173	14,96	14,82	0,14	14,95	14,82	0,13	0,01
Waaldijk -- 10,00m (Recht	190467,8	433172,5	15,02	14,82	0,2	15	14,82	0,18	0,02
Waaldijk -- 10,00m (Recht	190576,3	433178,4	15,03	14,82	0,21	15,02	14,82	0,2	0,01
Waaldijk -- 10,00m (Recht	190690,6	433184,5	15,02	14,82	0,2	15,01	14,83	0,18	0,02
Waaldijk -- 10,00m (Recht	190708,6	433184,3	14,96	14,82	0,14	14,96	14,82	0,14	0
Waaldijk -- 10,00m (Recht	190763,9	433168,8	14,95	14,82	0,13	14,94	14,82	0,12	0,01
Waaldijk -- 10,00m (Recht	190775,6	433163,3	14,95	14,82	0,13	14,94	14,82	0,12	0,01
Waaldijk -- 10,00m (Recht	190810,9	433164,4	15,04	14,82	0,22	15,02	14,82	0,2	0,02
Waaldijk -- 10,00m (Recht	190823	433170,8	15,04	14,82	0,22	15,03	14,82	0,21	0,01
Waaldijk -- 10,00m (Recht	190859,6	433193,4	15,05	14,82	0,23	15,04	14,82	0,22	0,01
Waaldijk -- 10,00m (Recht	190959,1	433256,8	15,06	14,82	0,24	15,05	14,82	0,23	0,01
Waaldijk -- 10,00m (Recht	191034	433304,7	14,84	14,61	0,23	14,83	14,62	0,21	0,02
Waaldijk -- 10,00m (Recht	191048,1	433311,9	14,84	14,62	0,22	14,84	14,63	0,21	0,01
Waaldijk -- 10,00m (Recht	191059,3	433316,8	14,84	14,63	0,21	14,83	14,64	0,19	0,02
Ressensestraat -- 10,00m	189247,9	433719,7	15,18	14,86	0,32	15,23	14,86	0,37	-0,05
Ressensestraat -- 10,00m	189249	433739,6	15,07	14,85	0,22	15,11	14,85	0,26	-0,04
Teselaar -- 10,00m (Links	189936,6	433349,5	15,03	14,86	0,17	15,02	14,86	0,16	0,01
Teselaar -- 10,00m (Links	189960,1	433341,3	15,03	14,86	0,17	15,02	14,86	0,16	0,01
Teselaar -- 10,00m (Links	189982,9	433329,3	15,03	14,86	0,17	15,02	14,86	0,16	0,01
Teselaar -- 10,00m (Recht	189907,2	433339	15,01	14,86	0,15	15	14,86	0,14	0,01
Teselaar -- 10,00m (Recht	189928,7	433331	15,01	14,86	0,15	15	14,86	0,14	0,01
Teselaar -- 10,00m (Recht	189952,4	433322,8	15,01	14,85	0,16	15	14,85	0,15	0,01
Teselaar -- 10,00m (Recht	189972,7	433312,1	15,01	14,86	0,15	15	14,86	0,14	0,01
Teselaar -- 10,00m (Links	190059,1	433261,4	15	14,85	0,15	14,99	14,85	0,14	0,01
Teselaar -- 10,00m (Links	190023,3	433281,8	15	14,85	0,15	14,96	14,82	0,14	0,01
Teselaar -- 10,00m (Links	189987,2	433303,2	15,01	14,85	0,16	14,98	14,83	0,15	0,01
Teselaar -- 10,00m (Recht	190068,4	433279,1	15,01	14,84	0,17	14,98	14,82	0,16	0,01
Teselaar -- 10,00m (Recht	190033,3	433299,1	15,02	14,84	0,18	14,98	14,82	0,16	0,02
Teselaar -- 10,00m (Recht	189997,6	433320,3	15,03	14,85	0,18	15	14,84	0,16	0,02
Dorpensingel -- 10,00m (L	187824,2	432796,3	15,25	14,72	0,53	14,76	14,69	0,07	0,46
Dorpensingel -- 10,00m (L	187945,3	432792,8	15,25	14,72	0,53	14,79	14,72	0,07	0,46
Dorpensingel -- 10,00m (R	187822,6	432776,3	15,19	14,72	0,47	14,78	14,71	0,07	0,4
Dorpensingel -- 10,00m (R	187944,6	432772,8	15,18	14,71	0,47	14,78	14,71	0,07	0,4
Dorpensingel -- 10,00m (L	188876,5	432680,9	14,9	14,49	0,41	14,72	14,49	0,23	0,18
Dorpensingel -- 10,00m (L	188826,1	432735,2	14,92	14,49	0,43	14,68	14,5	0,18	0,25
Dorpensingel -- 10,00m (L	188771,9	432796,2	14,92	14,5	0,42	14,68	14,5	0,18	0,24
Dorpensingel -- 10,00m (L	188737,1	432842,8	14,92	14,49	0,43	14,68	14,5	0,18	0,25
Dorpensingel -- 10,00m (L	188709,8	432876,2	14,91	14,49	0,42	14,68	14,5	0,18	0,24
Dorpensingel -- 10,00m (L	188689,4	432888,2	14,92	14,5	0,42	14,68	14,5	0,18	0,24
Dorpensingel -- 10,00m (L	188658,6	432893,4	14,96	14,5	0,46	14,68	14,5	0,18	0,28
Dorpensingel -- 10,00m (L	188576,8	432876,9	15,22	14,49	0,73	14,69	14,5	0,19	0,54
Dorpensingel -- 10,00m (R	188890,7	432694,9	14,99	14,5	0,49	14,73	14,49	0,24	0,25
Dorpensingel -- 10,00m (R	188841	432748,5	15,01	14,5	0,51	14,68	14,5	0,18	0,33
Dorpensingel -- 10,00m (R	188787,5	432808,7	15	14,49	0,51	14,68	14,5	0,18	0,33
Dorpensingel -- 10,00m (R	188752,5	432855,7	15,01	14,5	0,51	14,68	14,5	0,18	0,33
Dorpensingel -- 10,00m (R	188722,3	432891,7	14,99	14,5	0,49	14,68	14,5	0,18	0,31
Dorpensingel -- 10,00m (R	188696,7	432906,9	14,99	14,5	0,49	14,68	14,5	0,18	0,31
Dorpensingel -- 10,00m (R	188659,4	432913,4	15,02	14,5	0,52	14,68	14,5	0,18	0,34
Dorpensingel -- 10,00m (R	188572,9	432896,5	15,28	14,5	0,78	14,69	14,5	0,19	0,59
Dorpensingel -- 10,00m (L	188120,7	432793,4	15,27	14,5	0,77	14,74	14,5	0,24	0,53
Dorpensingel -- 10,00m (L	188352,4	432837,4	15,3	14,5	0,8	14,7	14,49	0,21	0,59
Dorpensingel -- 10,00m (R	188122,4	432773,4	15,21	14,5	0,71	14,74	14,5	0,24	0,47
Dorpensingel -- 10,00m (R	188356,4	432817,8	15,24	14,49	0,75	14,7	14,49	0,21	0,54

PM2,5

			2034 met Dorpensingel			2034 zonder Dorpensingel			Toename
Omschrijving	X	Y	Conc. [µg/m³]	AG [µg/m³]	Bron [µg/m³]	Conc. [µg/m³]	AG [µg/m³]	Bron [µg/m³]	
Vossenhol -- 10,00m (Link	189584,9	433604	8,98	8,81	0,17	8,98	8,81	0,16	0,01
Vossenhol -- 10,00m (Link	189561,3	433582,4	8,98	8,81	0,16	8,97	8,81	0,16	0
Vossenhol -- 10,00m (Link	189551,9	433569,9	8,98	8,81	0,17	8,98	8,81	0,16	0,01
Vossenhol -- 10,00m (Link	189542,3	433549,9	8,99	8,81	0,17	8,98	8,81	0,17	0
Vossenhol -- 10,00m (Rech	189571,2	433618,7	8,98	8,81	0,17	8,98	8,81	0,16	0,01
Vossenhol -- 10,00m (Rech	189546,7	433596	8,97	8,81	0,16	8,97	8,81	0,16	0
Vossenhol -- 10,00m (Rech	189534,8	433580,2	8,98	8,81	0,17	8,97	8,81	0,16	0,01
Vossenhol -- 10,00m (Rech	189524,2	433558,6	8,98	8,81	0,17	8,97	8,81	0,16	0,01
Zandsestraat -- 10,00m (L	189488,1	433488,9	8,98	8,81	0,17	8,98	8,81	0,17	0
Zandsestraat -- 10,00m (L	189506	433519	8,98	8,81	0,17	8,97	8,81	0,16	0,01
Zandsestraat -- 10,00m (L	189512,9	433533,4	8,98	8,81	0,17	8,97	8,81	0,16	0,01
Zandsestraat -- 10,00m (R	189505,3	433478,8	8,99	8,81	0,18	8,98	8,81	0,17	0,01

			2034 met Dorpensingel			2034 zonder Dorpensingel			Toename
Omschrijving	X	Y	Conc. [µg/m³]	AG [µg/m³]	Bron [µg/m³]	Conc. [µg/m³]	AG [µg/m³]	Bron [µg/m³]	
Zandsestraat -- 10,00m (R	189523,7	433509,7	8,98	8,81	0,17	8,98	8,81	0,16	0,01
Zandsestraat -- 10,00m (R	189530,9	433524,8	8,98	8,81	0,17	8,98	8,81	0,17	0
Zandsestraat -- 10,00m (L	189437,4	432881,9	8,65	8,57	0,09	8,64	8,57	0,08	0,01
Zandsestraat -- 10,00m (R	189439,1	432848,3	8,64	8,57	0,08	8,64	8,57	0,07	0,01
Zandsestraat -- 10,00m (R	189455,9	432874,1	8,65	8,57	0,08	8,64	8,57	0,08	0
Zandsestraat -- 10,00m (L	189022,1	432742,7	8,66	8,57	0,1	8,65	8,57	0,08	0,02
Zandsestraat -- 10,00m (L	189103,9	432771,3	8,66	8,57	0,09	8,65	8,57	0,08	0,01
Zandsestraat -- 10,00m (L	189194,9	432800,4	8,66	8,57	0,09	8,65	8,57	0,08	0,01
Zandsestraat -- 10,00m (L	189270,3	432823	8,66	8,57	0,09	8,65	8,57	0,08	0,01
Zandsestraat -- 10,00m (L	189310,4	432834,4	8,66	8,57	0,09	8,65	8,57	0,08	0,01
Zandsestraat -- 10,00m (L	189370,8	432848,1	8,66	8,57	0,09	8,65	8,57	0,08	0,01
Zandsestraat -- 10,00m (L	189419,4	432858,9	8,66	8,57	0,09	8,65	8,57	0,08	0,01
Zandsestraat -- 10,00m (R	189028,8	432723,8	8,65	8,57	0,09	8,64	8,57	0,08	0,01
Zandsestraat -- 10,00m (R	189110,3	432752,4	8,65	8,57	0,08	8,64	8,57	0,08	0
Zandsestraat -- 10,00m (R	189200,9	432781,3	8,65	8,57	0,08	8,64	8,57	0,07	0,01
Zandsestraat -- 10,00m (R	189275,9	432803,8	8,65	8,57	0,08	8,64	8,57	0,07	0,01
Zandsestraat -- 10,00m (R	189315,5	432815,1	8,65	8,57	0,08	8,64	8,57	0,07	0,01
Zandsestraat -- 10,00m (R	189376,1	432828,8	8,65	8,57	0,08	8,64	8,57	0,07	0,01
Zandsestraat -- 10,00m (R	189426,4	432840,1	8,64	8,57	0,08	8,63	8,57	0,07	0,01
Vossenhol -- 10,00m (Link	189328,3	433734,9	8,92	8,81	0,1	8,93	8,81	0,12	-0,02
Vossenhol -- 10,00m (Link	189413,8	433730,3	8,91	8,81	0,1	8,93	8,81	0,11	-0,01
Vossenhol -- 10,00m (Link	189440,1	433730,5	8,96	8,81	0,14	8,98	8,81	0,17	-0,03
Vossenhol -- 10,00m (Link	189483,2	433733,5	8,95	8,81	0,14	8,97	8,81	0,16	-0,02
Vossenhol -- 10,00m (Link	189509,5	433737,9	8,95	8,81	0,14	8,98	8,81	0,17	-0,03
Vossenhol -- 10,00m (Link	189571,2	433753,6	8,96	8,81	0,15	8,98	8,81	0,17	-0,02
Vossenhol -- 10,00m (Link	189608,3	433769,6	8,96	8,81	0,15	8,99	8,81	0,18	-0,03
Vossenhol -- 10,00m (Link	189624,7	433780,3	8,97	8,81	0,16	9	8,81	0,19	-0,03
Vossenhol -- 10,00m (Rech	189327,3	433715	8,9	8,81	0,09	8,92	8,81	0,11	-0,02
Vossenhol -- 10,00m (Rech	189413,5	433710,3	8,9	8,81	0,09	8,91	8,81	0,1	-0,01
Vossenhol -- 10,00m (Rech	189440,7	433710,5	8,95	8,81	0,13	8,97	8,81	0,16	-0,03
Vossenhol -- 10,00m (Rech	189485,7	433713,6	8,94	8,81	0,13	8,96	8,81	0,15	-0,02
Vossenhol -- 10,00m (Rech	189513,3	433718,3	8,94	8,81	0,13	8,96	8,81	0,15	-0,02
Vossenhol -- 10,00m (Rech	189577,7	433734,6	8,95	8,81	0,13	8,97	8,81	0,16	-0,03
Vossenhol -- 10,00m (Rech	189618	433752,1	8,96	8,81	0,15	8,98	8,81	0,17	-0,02
Vossenhol -- 10,00m (Rech	189635,7	433763,5	8,94	8,81	0,12	8,96	8,81	0,14	-0,02
Vossenhol -- 10,00m (Link	189676,9	433770,5	8,92	8,81	0,11	8,92	8,81	0,11	0
Vossenhol -- 10,00m (Link	189678,7	433748,2	8,98	8,81	0,17	8,98	8,81	0,16	0,01
Vossenhol -- 10,00m (Link	189667,2	433725,9	8,99	8,81	0,18	8,99	8,81	0,18	0
Vossenhol -- 10,00m (Link	189644,1	433680,9	8,99	8,81	0,18	8,99	8,81	0,17	0,01
Vossenhol -- 10,00m (Link	189626,9	433648,6	8,99	8,81	0,17	8,98	8,81	0,17	0
Vossenhol -- 10,00m (Link	189617,9	433636,3	8,98	8,81	0,17	8,98	8,81	0,16	0,01
Vossenhol -- 10,00m (Link	189609,3	433626,5	8,92	8,81	0,11	8,92	8,81	0,11	0
Vossenhol -- 10,00m (Rech	189656	433767,5	8,9	8,81	0,09	8,9	8,81	0,09	0
Vossenhol -- 10,00m (Rech	189659,7	433754,6	9	8,81	0,19	9	8,81	0,19	0
Vossenhol -- 10,00m (Rech	189649,2	433734,6	8,99	8,81	0,18	8,99	8,81	0,17	0,01
Vossenhol -- 10,00m (Rech	189626,5	433690,5	8,98	8,81	0,17	8,98	8,81	0,17	0
Vossenhol -- 10,00m (Rech	189610,1	433659,5	8,98	8,81	0,17	8,98	8,81	0,17	0
Vossenhol -- 10,00m (Rech	189602,3	433648,8	8,98	8,81	0,17	8,98	8,81	0,16	0,01
Vossenhol -- 10,00m (Rech	189594,5	433639,9	8,98	8,81	0,16	8,97	8,81	0,16	0
Herckenrathweg -- 10,00m	189702,8	433793,4	9,02	8,81	0,21	9,02	8,81	0,21	0
Herckenrathweg -- 10,00m	189678,5	433783,7	9,01	8,81	0,19	9,01	8,81	0,2	-0,01
Herckenrathweg -- 10,00m	189694,8	433811,7	9,03	8,81	0,22	9,03	8,81	0,22	0
Herckenrathweg -- 10,00m	189671,2	433802,3	9,01	8,81	0,2	9,02	8,81	0,21	-0,01
Herckenrathweg -- 10,00m	189755,5	433844,1	9,04	8,81	0,23	9,05	8,81	0,24	-0,01
Herckenrathweg -- 10,00m	189829,6	433883,5	9,03	8,81	0,22	9,04	8,81	0,23	-0,01
Herckenrathweg -- 10,00m	189860,6	433900,1	9,04	8,81	0,23	9,04	8,81	0,23	0
Herckenrathweg -- 10,00m	189878,3	433910,2	9,04	8,81	0,23	9,04	8,81	0,23	0
Herckenrathweg -- 10,00m	189764,9	433826,4	9,03	8,81	0,22	9,04	8,81	0,23	-0,01
Herckenrathweg -- 10,00m	189839	433865,8	9,02	8,81	0,21	9,03	8,81	0,21	0
Herckenrathweg -- 10,00m	189870,5	433882,8	9,03	8,81	0,22	9,04	8,81	0,22	0
Ressensestraat -- 10,00m	188873	433755,3	8,73	8,61	0,12	8,74	8,61	0,13	-0,01
Ressensestraat -- 10,00m	188904,8	433753,2	8,76	8,61	0,15	8,79	8,61	0,17	-0,02
Ressensestraat -- 10,00m	188987,8	433752,2	8,72	8,61	0,11	8,74	8,61	0,13	-0,02
Ressensestraat -- 10,00m	189088,2	433749,4	8,92	8,81	0,1	8,93	8,81	0,12	-0,02
Ressensestraat -- 10,00m	189182,9	433743,8	8,92	8,81	0,11	8,94	8,81	0,12	-0,01
Ressensestraat -- 10,00m	188870,3	433735,5	8,73	8,61	0,12	8,76	8,61	0,14	-0,02
Ressensestraat -- 10,00m	188904,3	433733,2	8,75	8,61	0,14	8,77	8,61	0,16	-0,02
Ressensestraat -- 10,00m	188987,4	433732,2	8,71	8,61	0,1	8,73	8,61	0,11	-0,01
Ressensestraat -- 10,00m	189087,3	433729,4	8,9	8,81	0,09	8,92	8,81	0,11	-0,02
Ressensestraat -- 10,00m	189181,7	433723,9	8,91	8,81	0,1	8,92	8,81	0,11	-0,01
Zandsestraat -- 10,00m (L	189475,1	433430,7	9,05	8,81	0,24	9,02	8,81	0,21	0,03

			2034 met Dorpensingel			2034 zonder Dorpensingel			Toename
Omschrijving	X	Y	Conc. [µg/m³]	AG [µg/m³]	Bron [µg/m³]	Conc. [µg/m³]	AG [µg/m³]	Bron [µg/m³]	
Zandsestraat -- 10,00m (L	189456,4	433401,5	9,05	8,81	0,24	9,02	8,81	0,2	0,04
Zandsestraat -- 10,00m (L	189441,4	433341,2	9,03	8,81	0,22	9,01	8,81	0,19	0,03
Zandsestraat -- 10,00m (L	189427,3	433258,6	9,03	8,81	0,22	9	8,81	0,19	0,03
Zandsestraat -- 10,00m (L	189423,5	433219,1	8,98	8,81	0,16	8,95	8,81	0,14	0,02
Zandsestraat -- 10,00m (R	189458,2	433441,5	9,05	8,81	0,24	9,02	8,81	0,21	0,03
Zandsestraat -- 10,00m (R	189438,5	433410,5	9,04	8,81	0,23	9,01	8,81	0,2	0,03
Zandsestraat -- 10,00m (R	189422,1	433346,4	9,02	8,81	0,21	8,99	8,81	0,18	0,03
Zandsestraat -- 10,00m (R	189407,4	433260,9	9,02	8,81	0,21	8,99	8,81	0,18	0,03
Zandsestraat -- 10,00m (R	189403,5	433220,2	8,97	8,81	0,15	8,95	8,81	0,13	0,02
Zandsestraat -- 10,00m (L	189439,7	432895,9	8,65	8,57	0,08	8,64	8,57	0,08	0
Zandsestraat -- 10,00m (L	189431,9	432959,3	8,64	8,57	0,08	8,64	8,57	0,07	0,01
Zandsestraat -- 10,00m (L	189418,8	433046,4	8,89	8,81	0,08	8,88	8,81	0,07	0,01
Zandsestraat -- 10,00m (L	189410	433108	8,89	8,81	0,08	8,88	8,81	0,07	0,01
Zandsestraat -- 10,00m (L	189404,5	433158,2	8,89	8,81	0,08	8,88	8,81	0,07	0,01
Zandsestraat -- 10,00m (L	189403,1	433194,7	8,89	8,81	0,08	8,89	8,81	0,07	0,01
Zandsestraat -- 10,00m (R	189459,7	432896	8,66	8,57	0,09	8,65	8,57	0,08	0,01
Zandsestraat -- 10,00m (R	189451,8	432961,3	8,66	8,57	0,09	8,65	8,57	0,08	0,01
Zandsestraat -- 10,00m (R	189438,6	433049,4	8,91	8,81	0,09	8,9	8,81	0,08	0,01
Zandsestraat -- 10,00m (R	189429,8	433110,5	8,91	8,81	0,09	8,9	8,81	0,08	0,01
Zandsestraat -- 10,00m (R	189424,5	433159,5	8,91	8,81	0,09	8,9	8,81	0,09	0
Zandsestraat -- 10,00m (R	189423,1	433195	8,91	8,81	0,1	8,9	8,81	0,09	0,01
Herckenrathweg -- 10,00m	190049,4	434007,3	9,07	8,8	0,27	9,07	8,8	0,27	0
Herckenrathweg -- 10,00m	190062,3	434013	9,09	8,8	0,29	9,09	8,8	0,29	0
Herckenrathweg -- 10,00m	190094,4	434028,9	9,1	8,8	0,3	9,1	8,8	0,3	0
Herckenrathweg -- 10,00m	190056,7	433988,7	8,9	8,76	0,14	8,9	8,76	0,14	0
Herckenrathweg -- 10,00m	190070,5	433994,7	9,04	8,76	0,27	9,04	8,76	0,28	-0,01
Herckenrathweg -- 10,00m	190103,3	434011	9,08	8,8	0,28	9,08	8,8	0,28	0
Herckenrathweg -- 10,00m	189912,9	433929	9,05	8,81	0,24	9,05	8,81	0,24	0
Herckenrathweg -- 10,00m	189968,7	433960,8	9,05	8,81	0,24	9,05	8,81	0,24	0
Herckenrathweg -- 10,00m	190003,1	433982,6	8,99	8,76	0,23	9	8,76	0,24	-0,01
Herckenrathweg -- 10,00m	190017,1	433991,7	8,99	8,76	0,23	8,99	8,76	0,23	0
Herckenrathweg -- 10,00m	189922,5	433911,5	9,04	8,81	0,22	9,04	8,81	0,23	-0,01
Herckenrathweg -- 10,00m	189979,1	433943,7	9,04	8,81	0,23	9,05	8,81	0,24	-0,01
Herckenrathweg -- 10,00m	190013,9	433965,8	8,99	8,76	0,22	8,99	8,76	0,23	-0,01
Herckenrathweg -- 10,00m	190027,3	433974,5	8,95	8,76	0,19	8,95	8,76	0,19	0
Zandsestraat -- 10,00m (L	188973,5	432703,6	8,64	8,55	0,09	8,63	8,55	0,08	0,01
Zandsestraat -- 10,00m (L	188941,9	432691,2	8,65	8,55	0,1	8,63	8,55	0,08	0,02
Zandsestraat -- 10,00m (L	188908,2	432669,5	8,65	8,55	0,1	8,64	8,55	0,08	0,02
Zandsestraat -- 10,00m (R	188966,3	432722,3	8,65	8,55	0,1	8,63	8,55	0,08	0,02
Zandsestraat -- 10,00m (R	188933,6	432709,4	8,65	8,55	0,1	8,63	8,55	0,08	0,02
Zandsestraat -- 10,00m (R	188898,2	432688,5	8,67	8,55	0,12	8,63	8,55	0,08	0,04
Zandsestraat -- 10,00m (L	188731,1	432150,4	8,63	8,55	0,08	8,63	8,55	0,08	0
Zandsestraat -- 10,00m (L	188775,3	432235,4	8,63	8,55	0,08	8,63	8,55	0,08	0
Zandsestraat -- 10,00m (L	188833,3	432345,7	8,63	8,55	0,08	8,63	8,55	0,08	0
Zandsestraat -- 10,00m (L	188874,9	432425,3	8,63	8,55	0,08	8,63	8,55	0,08	0
Zandsestraat -- 10,00m (L	188886,8	432448,9	8,63	8,55	0,08	8,63	8,55	0,08	0
Zandsestraat -- 10,00m (L	188889,8	432457,7	8,63	8,55	0,08	8,63	8,55	0,08	0
Zandsestraat -- 10,00m (L	188892,8	432482,3	8,63	8,55	0,08	8,63	8,55	0,08	0
Zandsestraat -- 10,00m (L	188884,5	432560,3	8,63	8,55	0,07	8,62	8,55	0,07	0
Zandsestraat -- 10,00m (L	188876,3	432633,7	8,63	8,55	0,08	8,62	8,55	0,07	0,01
Zandsestraat -- 10,00m (L	188880,1	432660,3	8,64	8,55	0,09	8,63	8,55	0,07	0,02
Zandsestraat -- 10,00m (L	188885,7	432671,7	8,66	8,55	0,11	8,63	8,55	0,08	0,03
Zandsestraat -- 10,00m (R	188749	432141,4	8,63	8,55	0,08	8,64	8,55	0,09	-0,01
Zandsestraat -- 10,00m (R	188793	432226,2	8,63	8,55	0,08	8,64	8,55	0,08	0
Zandsestraat -- 10,00m (R	188851	432336,4	8,63	8,55	0,08	8,63	8,55	0,08	0
Zandsestraat -- 10,00m (R	188892,9	432416,5	8,63	8,55	0,08	8,63	8,55	0,08	0
Zandsestraat -- 10,00m (R	188905,4	432441,5	8,63	8,55	0,08	8,63	8,55	0,08	0
Zandsestraat -- 10,00m (R	188909	432452	8,63	8,55	0,08	8,63	8,55	0,08	0
Zandsestraat -- 10,00m (R	188912,8	432482,6	8,63	8,55	0,08	8,64	8,55	0,09	-0,01
Zandsestraat -- 10,00m (R	188904,5	432562	8,64	8,55	0,09	8,64	8,55	0,09	0
Zandsestraat -- 10,00m (R	188896,2	432634,8	8,64	8,55	0,09	8,64	8,55	0,09	0
Zandsestraat -- 10,00m (R	188896,2	432640,6	8,64	8,55	0,09	8,64	8,55	0,09	0
Zandsestraat -- 10,00m (R	188903	432661,7	8,65	8,55	0,1	8,64	8,55	0,09	0,01
Waaldijk -- 10,00m (Links	190094	433269,1	8,81	8,76	0,05	8,81	8,76	0,04	0,01
Waaldijk -- 10,00m (Links	190119,1	433259,6	8,81	8,76	0,04	8,8	8,76	0,04	0
Waaldijk -- 10,00m (Recht	190086,9	433250,4	8,81	8,76	0,04	8,8	8,76	0,04	0
Waaldijk -- 10,00m (Recht	190111,1	433241,3	8,8	8,76	0,04	8,8	8,76	0,04	0
Sportlaan -- 10,00m (Link	190415,1	433240,2	8,79	8,76	0,03	8,79	8,76	0,03	0
Sportlaan -- 10,00m (Link	190433,5	433279,9	8,79	8,76	0,03	8,79	8,76	0,03	0
Sportlaan -- 10,00m (Rech	190433,3	433231,7	8,79	8,76	0,03	8,79	8,76	0,03	0
Sportlaan -- 10,00m (Rech	190451,8	433271,7	8,79	8,76	0,03	8,79	8,76	0,03	0

			2034 met Dorpensingel			2034 zonder Dorpensingel			Toename
Omschrijving	X	Y	Conc. [µg/m³]	AG [µg/m³]	Bron [µg/m³]	Conc. [µg/m³]	AG [µg/m³]	Bron [µg/m³]	
Sportlaan -- 10,00m (Link	190444,5	433304,2	8,79	8,76	0,03	8,79	8,76	0,03	0
Sportlaan -- 10,00m (Link	190478,1	433343,7	8,79	8,76	0,03	8,79	8,76	0,03	0
Sportlaan -- 10,00m (Link	190497,6	433355,1	8,79	8,76	0,03	8,79	8,76	0,03	0
Sportlaan -- 10,00m (Rech	190462,3	433295	8,79	8,76	0,03	8,79	8,76	0,03	0
Sportlaan -- 10,00m (Rech	190468,1	433306,1	8,79	8,76	0,03	8,79	8,76	0,03	0
Sportlaan -- 10,00m (Rech	190471,3	433310,7	8,79	8,76	0,03	8,79	8,76	0,03	0
Sportlaan -- 10,00m (Rech	190475,1	433314,8	8,79	8,76	0,03	8,79	8,76	0,03	0
Sportlaan -- 10,00m (Rech	190489,6	433327,3	8,79	8,76	0,03	8,79	8,76	0,03	0
Sportlaan -- 10,00m (Rech	190507,8	433337,9	8,79	8,76	0,02	8,79	8,76	0,03	-0,01
Sportlaan -- 10,00m (Link	190531,8	433373,7	8,79	8,76	0,03	8,79	8,76	0,03	0
Sportlaan -- 10,00m (Rech	190541,2	433356,1	8,79	8,76	0,03	8,79	8,76	0,03	0
Sportlaan -- 10,00m (Link	190635,6	433485,3	8,82	8,76	0,05	8,82	8,76	0,06	-0,01
Sportlaan -- 10,00m (Link	190632,9	433449,1	8,79	8,76	0,03	8,79	8,76	0,03	0
Sportlaan -- 10,00m (Link	190629,6	433415,1	8,79	8,76	0,02	8,79	8,76	0,03	-0,01
Sportlaan -- 10,00m (Link	190623,2	433402,9	8,79	8,76	0,03	8,79	8,76	0,03	0
Sportlaan -- 10,00m (Link	190614,3	433395,4	8,79	8,76	0,03	8,79	8,76	0,03	0
Sportlaan -- 10,00m (Link	190604,3	433390,2	8,79	8,76	0,02	8,79	8,76	0,03	-0,01
Sportlaan -- 10,00m (Link	190578,2	433376,1	8,79	8,76	0,03	8,79	8,76	0,03	0
Sportlaan -- 10,00m (Rech	190615,7	433487,3	8,82	8,76	0,06	8,82	8,76	0,06	0
Sportlaan -- 10,00m (Rech	190613,1	433451,9	8,79	8,76	0,02	8,79	8,76	0,03	-0,01
Sportlaan -- 10,00m (Rech	190610,5	433420,9	8,79	8,76	0,02	8,79	8,76	0,03	-0,01
Sportlaan -- 10,00m (Rech	190607,9	433415,8	8,78	8,76	0,02	8,79	8,76	0,02	0
Sportlaan -- 10,00m (Rech	190603,7	433412,4	8,79	8,76	0,03	8,79	8,76	0,03	0
Sportlaan -- 10,00m (Rech	190594,9	433407,8	8,79	8,76	0,03	8,79	8,76	0,03	0
Sportlaan -- 10,00m (Rech	190568,7	433393,7	8,79	8,76	0,03	8,79	8,76	0,03	0
Dorpsstraat -- 10,00m (Li	190132,7	433702,7	8,8	8,76	0,04	8,8	8,76	0,04	0
Dorpsstraat -- 10,00m (Li	190135	433677	8,8	8,76	0,04	8,8	8,76	0,04	0
Dorpsstraat -- 10,00m (Li	190141,9	433621,3	8,8	8,76	0,04	8,8	8,76	0,04	0
Dorpsstraat -- 10,00m (Re	190112,7	433700,9	8,8	8,76	0,04	8,8	8,76	0,04	0
Dorpsstraat -- 10,00m (Re	190115,1	433675,1	8,8	8,76	0,04	8,8	8,76	0,04	0
Dorpsstraat -- 10,00m (Re	190122,1	433618,8	8,8	8,76	0,04	8,8	8,76	0,04	0
Dorpsstraat -- 10,00m (Li	190148,4	433572,1	8,81	8,76	0,05	8,81	8,76	0,05	0
Dorpsstraat -- 10,00m (Li	190151	433548,7	8,81	8,76	0,05	8,81	8,76	0,05	0
Dorpsstraat -- 10,00m (Re	190128,6	433569,6	8,81	8,76	0,05	8,81	8,76	0,05	0
Dorpsstraat -- 10,00m (Re	190131,1	433546,8	8,81	8,76	0,05	8,81	8,76	0,05	0
Dorpsstraat -- 10,00m (Li	190152,2	433532,7	8,81	8,76	0,05	8,81	8,76	0,05	0
Dorpsstraat -- 10,00m (Li	190152,8	433515,8	8,81	8,76	0,05	8,81	8,76	0,05	0
Dorpsstraat -- 10,00m (Li	190145,8	433471,4	8,84	8,76	0,07	8,83	8,76	0,07	0
Dorpsstraat -- 10,00m (Li	190140,7	433461,6	8,84	8,76	0,07	8,83	8,76	0,07	0
Dorpsstraat -- 10,00m (Li	190127,9	433443,8	8,84	8,76	0,08	8,84	8,76	0,07	0,01
Dorpsstraat -- 10,00m (Li	190114,7	433427,2	8,83	8,76	0,07	8,83	8,76	0,07	0
Dorpsstraat -- 10,00m (Li	190109	433421,9	8,83	8,76	0,07	8,83	8,76	0,07	0
Dorpsstraat -- 10,00m (Li	190096,4	433413,9	8,83	8,76	0,07	8,83	8,76	0,06	0,01
Dorpsstraat -- 10,00m (Re	190132,2	433531,7	8,81	8,76	0,05	8,81	8,76	0,05	0
Dorpsstraat -- 10,00m (Re	190132,8	433515,6	8,81	8,76	0,05	8,81	8,76	0,05	0
Dorpsstraat -- 10,00m (Re	190123,6	433471,9	8,84	8,76	0,07	8,83	8,76	0,07	0
Dorpsstraat -- 10,00m (Re	190112	433455,9	8,84	8,76	0,07	8,83	8,76	0,07	0
Dorpsstraat -- 10,00m (Re	190100,2	433441	8,83	8,76	0,07	8,83	8,76	0,07	0
Dorpsstraat -- 10,00m (Re	190087,6	433431,9	8,83	8,76	0,07	8,83	8,76	0,07	0
Dorpsstraat -- 10,00m (Li	189991,7	433410	8,88	8,81	0,07	8,87	8,81	0,06	0,01
Dorpsstraat -- 10,00m (Li	190002,6	433415	8,83	8,76	0,07	8,82	8,76	0,06	0,01
Dorpsstraat -- 10,00m (Li	190017,7	433420,8	8,83	8,76	0,07	8,82	8,76	0,06	0,01
Dorpsstraat -- 10,00m (Li	190034,6	433425,3	8,83	8,76	0,07	8,82	8,76	0,06	0,01
Dorpsstraat -- 10,00m (Li	190062,2	433428,7	8,83	8,76	0,07	8,82	8,76	0,06	0,01
Dorpsstraat -- 10,00m (Li	190084,3	433430,9	8,83	8,76	0,07	8,82	8,76	0,06	0,01
Dorpsstraat -- 10,00m (Re	190000,4	433392	8,83	8,76	0,07	8,82	8,76	0,06	0,01
Dorpsstraat -- 10,00m (Re	190010,5	433396,6	8,83	8,76	0,07	8,82	8,76	0,06	0,01
Dorpsstraat -- 10,00m (Re	190023,9	433401,8	8,83	8,76	0,07	8,82	8,76	0,06	0,01
Dorpsstraat -- 10,00m (Re	190038,6	433405,8	8,82	8,76	0,06	8,82	8,76	0,06	0
Dorpsstraat -- 10,00m (Re	190065,1	433408,8	8,83	8,76	0,06	8,82	8,76	0,06	0
Dorpsstraat -- 10,00m (Re	190087,7	433411,2	8,82	8,76	0,06	8,82	8,76	0,06	0
Teselaar -- 10,00m (Links	189636,8	433390,3	8,89	8,81	0,08	8,88	8,81	0,07	0,01
Teselaar -- 10,00m (Links	189671,2	433387	8,89	8,81	0,08	8,88	8,81	0,07	0,01
Teselaar -- 10,00m (Links	189721,6	433382,1	8,89	8,81	0,08	8,88	8,81	0,07	0,01
Teselaar -- 10,00m (Links	189776,7	433374,5	8,89	8,81	0,08	8,88	8,81	0,07	0,01
Teselaar -- 10,00m (Recht	189633,7	433370,6	8,88	8,81	0,07	8,87	8,81	0,06	0,01
Teselaar -- 10,00m (Recht	189668,9	433367,1	8,88	8,81	0,07	8,87	8,81	0,06	0,01
Teselaar -- 10,00m (Recht	189719,2	433362,2	8,88	8,81	0,07	8,87	8,81	0,06	0,01
Teselaar -- 10,00m (Recht	189774	433354,7	8,88	8,81	0,07	8,87	8,81	0,06	0,01
Teselaar -- 10,00m (Links	189618,8	433373,4	8,88	8,81	0,06	8,87	8,81	0,06	0
Teselaar -- 10,00m (Links	189588,4	433383,3	8,88	8,81	0,07	8,87	8,81	0,06	0,01

			2034 met Dorpensingel			2034 zonder Dorpensingel			Toename
Omschrijving	X	Y	Conc. [µg/m³]	AG [µg/m³]	Bron [µg/m³]	Conc. [µg/m³]	AG [µg/m³]	Bron [µg/m³]	
Teselaar -- 10,00m (Links	189548,4	433404,1	8,88	8,81	0,07	8,87	8,81	0,06	0,01
Teselaar -- 10,00m (Links	189512,6	433424,7	8,88	8,81	0,07	8,87	8,81	0,06	0,01
Teselaar -- 10,00m (Recht	189623,2	433392,9	8,89	8,81	0,07	8,88	8,81	0,06	0,01
Teselaar -- 10,00m (Recht	189596,1	433401,7	8,89	8,81	0,08	8,88	8,81	0,07	0,01
Teselaar -- 10,00m (Recht	189557,9	433421,6	8,89	8,81	0,08	8,88	8,81	0,07	0,01
Teselaar -- 10,00m (Recht	189523,3	433441,6	8,89	8,81	0,08	8,88	8,81	0,07	0,01
Dorpsstraat -- 10,00m (Li	189910,2	433368,6	8,89	8,81	0,08	8,87	8,81	0,06	0,02
Dorpsstraat -- 10,00m (Li	189953,2	433390,1	8,89	8,81	0,08	8,88	8,81	0,07	0,01
Dorpsstraat -- 10,00m (Re	189918,3	433350,3	8,89	8,81	0,07	8,87	8,81	0,06	0,01
Dorpsstraat -- 10,00m (Re	189962,1	433372,2	8,89	8,81	0,08	8,88	8,81	0,06	0,02
Teselaar -- 10,00m (Links	189892,7	433343,2	8,91	8,81	0,1	8,9	8,81	0,08	0,02
Teselaar -- 10,00m (Links	189871,8	433342,5	8,88	8,81	0,07	8,87	8,81	0,06	0,01
Teselaar -- 10,00m (Links	189852,8	433344,5	8,88	8,81	0,07	8,87	8,81	0,06	0,01
Teselaar -- 10,00m (Links	189823,3	433348,1	8,88	8,81	0,07	8,87	8,81	0,06	0,01
Teselaar -- 10,00m (Recht	189890,3	433363	8,92	8,81	0,11	8,9	8,81	0,09	0,02
Teselaar -- 10,00m (Recht	189872,8	433362,5	8,89	8,81	0,07	8,88	8,81	0,06	0,01
Teselaar -- 10,00m (Recht	189855	433364,4	8,89	8,81	0,08	8,88	8,81	0,07	0,01
Teselaar -- 10,00m (Recht	189825,7	433367,9	8,89	8,81	0,08	8,88	8,81	0,07	0,01
Teselaar -- 10,00m (Links	189497,9	433434,4	8,88	8,81	0,07	8,87	8,81	0,06	0,01
Teselaar -- 10,00m (Links	189482,3	433445	9,01	8,81	0,2	8,98	8,81	0,17	0,03
Teselaar -- 10,00m (Recht	189509,1	433450,9	8,89	8,81	0,08	8,88	8,81	0,07	0,01
Teselaar -- 10,00m (Recht	189493,7	433461,4	8,96	8,81	0,15	8,95	8,81	0,14	0,01
Waaldijk -- 10,00m (Links	190271,7	433206,9	8,83	8,76	0,07	8,82	8,76	0,06	0,01
Waaldijk -- 10,00m (Links	190301,4	433224	8,84	8,76	0,07	8,83	8,76	0,07	0
Waaldijk -- 10,00m (Links	190329,3	433239,5	8,83	8,76	0,06	8,82	8,76	0,06	0
Waaldijk -- 10,00m (Links	190336,4	433240,4	8,82	8,76	0,06	8,82	8,76	0,06	0
Waaldijk -- 10,00m (Links	190394,3	433230,4	8,81	8,76	0,05	8,8	8,76	0,04	0,01
Waaldijk -- 10,00m (Links	190408,1	433224,6	8,8	8,76	0,03	8,8	8,76	0,03	0
Waaldijk -- 10,00m (Recht	190280,5	433188,9	8,83	8,76	0,06	8,82	8,76	0,06	0
Waaldijk -- 10,00m (Recht	190309,8	433205,7	8,83	8,76	0,07	8,83	8,76	0,06	0,01
Waaldijk -- 10,00m (Recht	190334,4	433220,2	8,83	8,76	0,07	8,83	8,76	0,07	0
Waaldijk -- 10,00m (Recht	190337,6	433220,4	8,82	8,76	0,06	8,82	8,76	0,05	0,01
Waaldijk -- 10,00m (Recht	190400,2	433206,2	8,8	8,76	0,04	8,8	8,76	0,04	0
Waaldijk -- 10,00m (Links	190158,2	433236,9	8,81	8,76	0,05	8,81	8,76	0,04	0,01
Waaldijk -- 10,00m (Links	190193,6	433216	8,81	8,76	0,05	8,8	8,76	0,04	0,01
Waaldijk -- 10,00m (Links	190201,4	433212,5	8,81	8,76	0,05	8,8	8,76	0,04	0,01
Waaldijk -- 10,00m (Links	190255,3	433202,9	8,83	8,76	0,06	8,82	8,76	0,06	0
Waaldijk -- 10,00m (Links	190264,8	433204,5	8,83	8,76	0,06	8,82	8,76	0,06	0
Waaldijk -- 10,00m (Recht	190148,3	433219,5	8,8	8,76	0,04	8,8	8,76	0,04	0
Waaldijk -- 10,00m (Recht	190184,7	433198,1	8,8	8,76	0,04	8,8	8,76	0,04	0
Waaldijk -- 10,00m (Recht	190193,6	433194,1	8,8	8,76	0,04	8,8	8,76	0,04	0
Waaldijk -- 10,00m (Recht	190206	433189,2	8,8	8,76	0,04	8,8	8,76	0,04	0
Waaldijk -- 10,00m (Recht	190257,5	433183	8,82	8,76	0,06	8,82	8,76	0,06	0
Waaldijk -- 10,00m (Recht	190268,7	433184,8	8,82	8,76	0,06	8,82	8,76	0,06	0
Waaldijk -- 10,00m (Links	190434,3	433208,2	8,8	8,76	0,04	8,8	8,76	0,04	0
Waaldijk -- 10,00m (Links	190451,5	433196,1	8,8	8,76	0,04	8,8	8,76	0,04	0
Waaldijk -- 10,00m (Links	190456,2	433194,3	8,8	8,76	0,04	8,8	8,76	0,04	0
Waaldijk -- 10,00m (Links	190462,4	433192,8	8,8	8,76	0,04	8,8	8,76	0,04	0
Waaldijk -- 10,00m (Links	190468	433192,5	8,82	8,76	0,06	8,81	8,76	0,05	0,01
Waaldijk -- 10,00m (Links	190575,6	433198,4	8,82	8,76	0,06	8,82	8,76	0,06	0
Waaldijk -- 10,00m (Links	190690,4	433204,5	8,82	8,76	0,06	8,82	8,76	0,05	0,01
Waaldijk -- 10,00m (Links	190709,6	433204,3	8,8	8,76	0,04	8,8	8,76	0,04	0
Waaldijk -- 10,00m (Links	190752,8	433195	8,8	8,76	0,04	8,8	8,76	0,04	0
Waaldijk -- 10,00m (Links	190772,1	433187	8,8	8,76	0,04	8,8	8,76	0,04	0
Waaldijk -- 10,00m (Links	190813,2	433188,3	8,82	8,76	0,06	8,82	8,76	0,06	0
Waaldijk -- 10,00m (Links	190849,1	433210,4	8,83	8,76	0,06	8,82	8,76	0,06	0
Waaldijk -- 10,00m (Links	190948,5	433273,8	8,83	8,76	0,07	8,82	8,76	0,06	0,01
Waaldijk -- 10,00m (Links	191024,2	433322,2	8,67	8,61	0,06	8,67	8,61	0,06	0
Waaldijk -- 10,00m (Links	191039,8	433330,1	8,67	8,61	0,06	8,67	8,61	0,06	0
Waaldijk -- 10,00m (Links	191052,7	433335,7	8,66	8,61	0,05	8,66	8,61	0,05	0
Waaldijk -- 10,00m (Recht	190423,2	433191,6	8,8	8,76	0,04	8,8	8,76	0,04	0
Waaldijk -- 10,00m (Recht	190442,2	433178,4	8,8	8,76	0,04	8,8	8,76	0,03	0,01
Waaldijk -- 10,00m (Recht	190450	433175,3	8,8	8,76	0,04	8,8	8,76	0,04	0
Waaldijk -- 10,00m (Recht	190459,7	433173	8,8	8,76	0,04	8,8	8,76	0,04	0
Waaldijk -- 10,00m (Recht	190467,8	433172,5	8,81	8,76	0,05	8,81	8,76	0,05	0
Waaldijk -- 10,00m (Recht	190576,3	433178,4	8,82	8,76	0,06	8,82	8,76	0,05	0,01
Waaldijk -- 10,00m (Recht	190690,6	433184,5	8,81	8,76	0,05	8,81	8,76	0,05	0
Waaldijk -- 10,00m (Recht	190708,6	433184,3	8,8	8,76	0,04	8,8	8,76	0,04	0
Waaldijk -- 10,00m (Recht	190763,9	433168,8	8,8	8,76	0,03	8,8	8,76	0,03	0
Waaldijk -- 10,00m (Recht	190775,6	433163,3	8,8	8,76	0,03	8,8	8,76	0,03	0
Waaldijk -- 10,00m (Recht	190810,9	433164,4	8,82	8,76	0,06	8,82	8,76	0,05	0,01

			2034 met Dorpensingel			2034 zonder Dorpensingel			Toename
Omschrijving	X	Y	Conc. [µg/m³]	AG [µg/m³]	Bron [µg/m³]	Conc. [µg/m³]	AG [µg/m³]	Bron [µg/m³]	
Waaldijk -- 10,00m (Recht	190823	433170,8	8,82	8,76	0,06	8,82	8,76	0,05	0,01
Waaldijk -- 10,00m (Recht	190859,6	433193,4	8,82	8,76	0,06	8,82	8,76	0,06	0
Waaldijk -- 10,00m (Recht	190959,1	433256,8	8,83	8,76	0,06	8,82	8,76	0,06	0
Waaldijk -- 10,00m (Recht	191034	433304,7	8,67	8,61	0,06	8,66	8,61	0,06	0
Waaldijk -- 10,00m (Recht	191048,1	433311,9	8,67	8,61	0,06	8,66	8,61	0,05	0,01
Waaldijk -- 10,00m (Recht	191059,3	433316,8	8,66	8,61	0,05	8,66	8,61	0,05	0
Ressensestraat -- 10,00m	189247,9	433719,7	8,9	8,81	0,09	8,91	8,81	0,1	-0,01
Ressensestraat -- 10,00m	189249	433739,6	8,87	8,81	0,06	8,88	8,81	0,07	-0,01
Teselaar -- 10,00m (Links	189936,6	433349,5	8,86	8,81	0,05	8,86	8,81	0,04	0,01
Teselaar -- 10,00m (Links	189960,1	433341,3	8,86	8,81	0,05	8,86	8,81	0,04	0,01
Teselaar -- 10,00m (Links	189982,9	433329,3	8,86	8,81	0,05	8,86	8,81	0,04	0,01
Teselaar -- 10,00m (Recht	189907,2	433339	8,85	8,81	0,04	8,85	8,81	0,04	0
Teselaar -- 10,00m (Recht	189928,7	433331	8,85	8,81	0,04	8,85	8,81	0,04	0
Teselaar -- 10,00m (Recht	189952,4	433322,8	8,85	8,81	0,04	8,85	8,81	0,04	0
Teselaar -- 10,00m (Recht	189972,7	433312,1	8,85	8,81	0,04	8,85	8,81	0,04	0
Teselaar -- 10,00m (Links	190059,1	433261,4	8,8	8,76	0,04	8,8	8,76	0,04	0
Teselaar -- 10,00m (Links	190023,3	433281,8	8,8	8,76	0,04	8,8	8,76	0,04	0
Teselaar -- 10,00m (Links	189987,2	433303,2	8,85	8,81	0,04	8,85	8,81	0,04	0
Teselaar -- 10,00m (Recht	190068,4	433279,1	8,81	8,76	0,05	8,8	8,76	0,04	0,01
Teselaar -- 10,00m (Recht	190033,3	433299,1	8,81	8,76	0,05	8,81	8,76	0,04	0,01
Teselaar -- 10,00m (Recht	189997,6	433320,3	8,86	8,81	0,05	8,86	8,81	0,04	0,01
Dorpensingel -- 10,00m (L	187824,2	432796,3	8,76	8,63	0,14	8,65	8,63	0,02	0,12
Dorpensingel -- 10,00m (L	187945,3	432792,8	8,76	8,63	0,14	8,65	8,63	0,02	0,12
Dorpensingel -- 10,00m (R	187822,6	432776,3	8,75	8,63	0,12	8,65	8,63	0,02	0,1
Dorpensingel -- 10,00m (R	187944,6	432772,8	8,75	8,63	0,12	8,65	8,63	0,02	0,1
Dorpensingel -- 10,00m (L	188876,5	432680,9	8,66	8,55	0,1	8,61	8,55	0,06	0,04
Dorpensingel -- 10,00m (L	188826,1	432735,2	8,66	8,55	0,11	8,6	8,55	0,05	0,06
Dorpensingel -- 10,00m (L	188771,9	432796,2	8,66	8,55	0,11	8,6	8,55	0,05	0,06
Dorpensingel -- 10,00m (L	188737,1	432842,8	8,66	8,55	0,11	8,6	8,55	0,05	0,06
Dorpensingel -- 10,00m (L	188709,8	432876,2	8,66	8,55	0,11	8,6	8,55	0,05	0,06
Dorpensingel -- 10,00m (L	188689,4	432888,2	8,66	8,55	0,11	8,6	8,55	0,05	0,06
Dorpensingel -- 10,00m (L	188658,6	432893,4	8,67	8,55	0,12	8,6	8,55	0,05	0,07
Dorpensingel -- 10,00m (L	188576,8	432876,9	8,74	8,55	0,19	8,6	8,55	0,05	0,14
Dorpensingel -- 10,00m (R	188890,7	432694,9	8,68	8,55	0,13	8,62	8,55	0,07	0,06
Dorpensingel -- 10,00m (R	188841	432748,5	8,68	8,55	0,13	8,6	8,55	0,05	0,08
Dorpensingel -- 10,00m (R	188787,5	432808,7	8,68	8,55	0,13	8,6	8,55	0,05	0,08
Dorpensingel -- 10,00m (R	188752,5	432855,7	8,68	8,55	0,13	8,6	8,55	0,05	0,08
Dorpensingel -- 10,00m (R	188722,3	432891,7	8,68	8,55	0,13	8,6	8,55	0,05	0,08
Dorpensingel -- 10,00m (R	188696,7	432906,9	8,68	8,55	0,13	8,6	8,55	0,05	0,08
Dorpensingel -- 10,00m (R	188659,4	432913,4	8,68	8,55	0,13	8,6	8,55	0,05	0,08
Dorpensingel -- 10,00m (R	188572,9	432896,5	8,75	8,55	0,2	8,6	8,55	0,05	0,15
Dorpensingel -- 10,00m (L	188120,7	432793,4	8,75	8,55	0,2	8,62	8,55	0,07	0,13
Dorpensingel -- 10,00m (L	188352,4	432837,4	8,75	8,55	0,2	8,61	8,55	0,06	0,14
Dorpensingel -- 10,00m (R	188122,4	432773,4	8,73	8,55	0,18	8,62	8,55	0,07	0,11
Dorpensingel -- 10,00m (R	188356,4	432817,8	8,74	8,55	0,19	8,61	8,55	0,06	0,13

EC

			2034 met Dorpensingel			2034 zonder Dorpensingel			Toename
Omschrijving	X	Y	Conc. [µg/m³]	AG [µg/m³]	Bron [µg/m³]	Conc. [µg/m³]	AG [µg/m³]	Bron [µg/m³]	
Vossenhol -- 10,00m (Link	189584,9	433604	0,47	0,44	0,03	0,47	0,44	0,02	0,01
Vossenhol -- 10,00m (Link	189561,3	433582,4	0,47	0,44	0,02	0,46	0,44	0,02	0
Vossenhol -- 10,00m (Link	189551,9	433569,9	0,47	0,44	0,03	0,47	0,44	0,02	0,01
Vossenhol -- 10,00m (Link	189542,3	433549,9	0,47	0,44	0,03	0,47	0,44	0,03	0
Vossenhol -- 10,00m (Rech	189571,2	433618,7	0,47	0,44	0,03	0,47	0,44	0,02	0,01
Vossenhol -- 10,00m (Rech	189546,7	433596	0,46	0,44	0,02	0,46	0,44	0,02	0
Vossenhol -- 10,00m (Rech	189534,8	433580,2	0,47	0,44	0,02	0,46	0,44	0,02	0
Vossenhol -- 10,00m (Rech	189524,2	433558,6	0,47	0,44	0,03	0,47	0,44	0,02	0,01
Zandsestraat -- 10,00m (L	189488,1	433488,9	0,47	0,44	0,03	0,47	0,44	0,02	0,01
Zandsestraat -- 10,00m (L	189506	433519	0,47	0,44	0,03	0,46	0,44	0,02	0,01
Zandsestraat -- 10,00m (L	189512,9	433533,4	0,47	0,44	0,03	0,47	0,44	0,02	0,01
Zandsestraat -- 10,00m (R	189505,3	433478,8	0,47	0,44	0,03	0,47	0,44	0,03	0
Zandsestraat -- 10,00m (R	189523,7	433509,7	0,47	0,44	0,03	0,47	0,44	0,02	0,01
Zandsestraat -- 10,00m (R	189530,9	433524,8	0,47	0,44	0,03	0,47	0,44	0,03	0
Zandsestraat -- 10,00m (L	189437,4	432881,9	0,44	0,42	0,02	0,44	0,42	0,01	0,01
Zandsestraat -- 10,00m (R	189439,1	432848,3	0,44	0,42	0,01	0,44	0,42	0,01	0
Zandsestraat -- 10,00m (R	189455,9	432874,1	0,44	0,42	0,01	0,44	0,42	0,01	0
Zandsestraat -- 10,00m (L	189022,1	432742,7	0,44	0,42	0,02	0,44	0,42	0,01	0,01
Zandsestraat -- 10,00m (L	189103,9	432771,3	0,44	0,42	0,02	0,44	0,42	0,01	0,01
Zandsestraat -- 10,00m (L	189194,9	432800,4	0,44	0,42	0,02	0,44	0,42	0,01	0,01

			2034 met Dorpensingel			2034 zonder Dorpensingel			Toename
Omschrijving	X	Y	Conc. [µg/m³]	AG [µg/m³]	Bron [µg/m³]	Conc. [µg/m³]	AG [µg/m³]	Bron [µg/m³]	
Zandsestraat -- 10,00m (L	189270,3	432823	0,44	0,42	0,02	0,44	0,42	0,01	0,01
Zandsestraat -- 10,00m (L	189310,4	432834,4	0,44	0,42	0,02	0,44	0,42	0,01	0,01
Zandsestraat -- 10,00m (L	189370,8	432848,1	0,44	0,42	0,02	0,44	0,42	0,01	0,01
Zandsestraat -- 10,00m (L	189419,4	432858,9	0,44	0,42	0,02	0,44	0,42	0,01	0,01
Zandsestraat -- 10,00m (R	189028,8	432723,8	0,44	0,42	0,02	0,44	0,42	0,01	0,01
Zandsestraat -- 10,00m (R	189110,3	432752,4	0,44	0,42	0,01	0,44	0,42	0,01	0
Zandsestraat -- 10,00m (R	189200,9	432781,3	0,44	0,42	0,01	0,44	0,42	0,01	0
Zandsestraat -- 10,00m (R	189275,9	432803,8	0,44	0,42	0,01	0,44	0,42	0,01	0
Zandsestraat -- 10,00m (R	189315,5	432815,1	0,44	0,42	0,01	0,44	0,42	0,01	0
Zandsestraat -- 10,00m (R	189376,1	432828,8	0,44	0,42	0,01	0,44	0,42	0,01	0
Zandsestraat -- 10,00m (R	189426,4	432840,1	0,44	0,42	0,01	0,44	0,42	0,01	0
Vossenhol -- 10,00m (Link	189328,3	433734,9	0,46	0,44	0,02	0,46	0,44	0,02	0
Vossenhol -- 10,00m (Link	189413,8	433730,3	0,46	0,44	0,01	0,46	0,44	0,02	-0,01
Vossenhol -- 10,00m (Link	189440,1	433730,5	0,46	0,44	0,02	0,47	0,44	0,02	0
Vossenhol -- 10,00m (Link	189483,2	433733,5	0,46	0,44	0,02	0,46	0,44	0,02	0
Vossenhol -- 10,00m (Link	189509,5	433737,9	0,46	0,44	0,02	0,47	0,44	0,02	0
Vossenhol -- 10,00m (Link	189571,2	433753,6	0,46	0,44	0,02	0,47	0,44	0,03	-0,01
Vossenhol -- 10,00m (Link	189608,3	433769,6	0,46	0,44	0,02	0,47	0,44	0,03	-0,01
Vossenhol -- 10,00m (Link	189624,7	433780,3	0,46	0,44	0,02	0,47	0,44	0,03	-0,01
Vossenhol -- 10,00m (Rech	189327,3	433715	0,45	0,44	0,01	0,46	0,44	0,02	-0,01
Vossenhol -- 10,00m (Rech	189413,5	433710,3	0,45	0,44	0,01	0,46	0,44	0,02	-0,01
Vossenhol -- 10,00m (Rech	189440,7	433710,5	0,46	0,44	0,02	0,46	0,44	0,02	0
Vossenhol -- 10,00m (Rech	189485,7	433713,6	0,46	0,44	0,02	0,46	0,44	0,02	0
Vossenhol -- 10,00m (Rech	189513,3	433718,3	0,46	0,44	0,02	0,46	0,44	0,02	0
Vossenhol -- 10,00m (Rech	189577,7	433734,6	0,46	0,44	0,02	0,46	0,44	0,02	0
Vossenhol -- 10,00m (Rech	189618	433752,1	0,46	0,44	0,02	0,47	0,44	0,03	-0,01
Vossenhol -- 10,00m (Rech	189635,7	433763,5	0,46	0,44	0,02	0,46	0,44	0,02	0
Vossenhol -- 10,00m (Link	189676,9	433770,5	0,46	0,44	0,02	0,46	0,44	0,02	0
Vossenhol -- 10,00m (Link	189678,7	433748,2	0,47	0,44	0,03	0,47	0,44	0,03	0
Vossenhol -- 10,00m (Link	189667,2	433725,9	0,47	0,44	0,03	0,47	0,44	0,03	0
Vossenhol -- 10,00m (Link	189644,1	433680,9	0,47	0,44	0,03	0,47	0,44	0,03	0
Vossenhol -- 10,00m (Link	189626,9	433648,6	0,47	0,44	0,03	0,47	0,44	0,03	0
Vossenhol -- 10,00m (Link	189617,9	433636,3	0,47	0,44	0,03	0,47	0,44	0,03	0
Vossenhol -- 10,00m (Link	189609,3	433626,5	0,46	0,44	0,02	0,46	0,44	0,02	0
Vossenhol -- 10,00m (Rech	189656	433767,5	0,45	0,44	0,01	0,45	0,44	0,01	0
Vossenhol -- 10,00m (Rech	189659,7	433754,6	0,47	0,44	0,03	0,47	0,44	0,03	0
Vossenhol -- 10,00m (Rech	189649,2	433734,6	0,47	0,44	0,03	0,47	0,44	0,03	0
Vossenhol -- 10,00m (Rech	189626,5	433690,5	0,47	0,44	0,03	0,47	0,44	0,03	0
Vossenhol -- 10,00m (Rech	189610,1	433659,5	0,47	0,44	0,03	0,47	0,44	0,02	0,01
Vossenhol -- 10,00m (Rech	189602,3	433648,8	0,47	0,44	0,03	0,47	0,44	0,02	0,01
Vossenhol -- 10,00m (Rech	189594,5	433639,9	0,47	0,44	0,02	0,46	0,44	0,02	0
Herckenrathweg -- 10,00m	189702,8	433793,4	0,47	0,44	0,03	0,47	0,44	0,03	0
Herckenrathweg -- 10,00m	189678,5	433783,7	0,47	0,44	0,03	0,47	0,44	0,03	0
Herckenrathweg -- 10,00m	189694,8	433811,7	0,47	0,44	0,03	0,47	0,44	0,03	0
Herckenrathweg -- 10,00m	189671,2	433802,3	0,47	0,44	0,03	0,47	0,44	0,03	0
Herckenrathweg -- 10,00m	189755,5	433844,1	0,48	0,44	0,03	0,48	0,44	0,04	-0,01
Herckenrathweg -- 10,00m	189829,6	433883,5	0,47	0,44	0,03	0,47	0,44	0,03	0
Herckenrathweg -- 10,00m	189860,6	433900,1	0,48	0,44	0,03	0,48	0,44	0,04	-0,01
Herckenrathweg -- 10,00m	189878,3	433910,2	0,47	0,44	0,03	0,48	0,44	0,03	0
Herckenrathweg -- 10,00m	189764,9	433826,4	0,47	0,44	0,03	0,48	0,44	0,03	0
Herckenrathweg -- 10,00m	189839	433865,8	0,47	0,44	0,03	0,47	0,44	0,03	0
Herckenrathweg -- 10,00m	189870,5	433882,8	0,47	0,44	0,03	0,47	0,44	0,03	0
Ressensestraat -- 10,00m	188873	433755,3	0,44	0,42	0,02	0,44	0,42	0,02	0
Ressensestraat -- 10,00m	188904,8	433753,2	0,45	0,42	0,02	0,45	0,42	0,03	-0,01
Ressensestraat -- 10,00m	188987,8	433752,2	0,44	0,42	0,02	0,44	0,42	0,02	0
Ressensestraat -- 10,00m	189088,2	433749,4	0,46	0,44	0,02	0,46	0,44	0,02	0
Ressensestraat -- 10,00m	189182,9	433743,8	0,46	0,44	0,02	0,46	0,44	0,02	0
Ressensestraat -- 10,00m	188870,3	433735,5	0,44	0,42	0,02	0,45	0,42	0,02	0
Ressensestraat -- 10,00m	188904,3	433733,2	0,44	0,42	0,02	0,45	0,42	0,02	0
Ressensestraat -- 10,00m	188987,4	433732,2	0,44	0,42	0,01	0,44	0,42	0,02	-0,01
Ressensestraat -- 10,00m	189087,3	433729,4	0,45	0,44	0,01	0,46	0,44	0,02	-0,01
Ressensestraat -- 10,00m	189181,7	433723,9	0,46	0,44	0,01	0,46	0,44	0,02	-0,01
Zandsestraat -- 10,00m (L	189475,1	433430,7	0,48	0,44	0,04	0,47	0,44	0,03	0,01
Zandsestraat -- 10,00m (L	189456,4	433401,5	0,48	0,44	0,04	0,47	0,44	0,03	0,01
Zandsestraat -- 10,00m (L	189441,4	433341,2	0,47	0,44	0,03	0,47	0,44	0,03	0
Zandsestraat -- 10,00m (L	189427,3	433258,6	0,47	0,44	0,03	0,47	0,44	0,03	0
Zandsestraat -- 10,00m (L	189423,5	433219,1	0,47	0,44	0,03	0,46	0,44	0,02	0,01
Zandsestraat -- 10,00m (R	189458,2	433441,5	0,48	0,44	0,03	0,47	0,44	0,03	0
Zandsestraat -- 10,00m (R	189438,5	433410,5	0,48	0,44	0,03	0,47	0,44	0,03	0
Zandsestraat -- 10,00m (R	189422,1	433346,4	0,47	0,44	0,03	0,47	0,44	0,03	0
Zandsestraat -- 10,00m (R	189407,4	433260,9	0,47	0,44	0,03	0,47	0,44	0,03	0

			2034 met Dorpensingel			2034 zonder Dorpensingel			Toename
Omschrijving	X	Y	Conc. [µg/m³]	AG [µg/m³]	Bron [µg/m³]	Conc. [µg/m³]	AG [µg/m³]	Bron [µg/m³]	
Zandsestraat -- 10,00m (R	189403,5	433220,2	0,46	0,44	0,02	0,46	0,44	0,02	0
Zandsestraat -- 10,00m (L	189439,7	432895,9	0,44	0,42	0,01	0,44	0,42	0,01	0
Zandsestraat -- 10,00m (L	189431,9	432959,3	0,44	0,42	0,01	0,44	0,42	0,01	0
Zandsestraat -- 10,00m (L	189418,8	433046,4	0,45	0,44	0,01	0,45	0,44	0,01	0
Zandsestraat -- 10,00m (L	189410	433108	0,45	0,44	0,01	0,45	0,44	0,01	0
Zandsestraat -- 10,00m (L	189404,5	433158,2	0,45	0,44	0,01	0,45	0,44	0,01	0
Zandsestraat -- 10,00m (L	189403,1	433194,7	0,45	0,44	0,01	0,45	0,44	0,01	0
Zandsestraat -- 10,00m (R	189459,7	432896	0,44	0,42	0,02	0,44	0,42	0,01	0,01
Zandsestraat -- 10,00m (R	189451,8	432961,3	0,44	0,42	0,02	0,44	0,42	0,01	0,01
Zandsestraat -- 10,00m (R	189438,6	433049,4	0,46	0,44	0,02	0,46	0,44	0,01	0,01
Zandsestraat -- 10,00m (R	189429,8	433110,5	0,46	0,44	0,02	0,46	0,44	0,01	0,01
Zandsestraat -- 10,00m (R	189424,5	433159,5	0,46	0,44	0,02	0,46	0,44	0,01	0,01
Zandsestraat -- 10,00m (R	189423,1	433195	0,46	0,44	0,02	0,46	0,44	0,01	0,01
Herckenrathweg -- 10,00m	190049,4	434007,3	0,5	0,45	0,04	0,5	0,45	0,04	0
Herckenrathweg -- 10,00m	190062,3	434013	0,5	0,45	0,04	0,5	0,45	0,04	0
Herckenrathweg -- 10,00m	190094,4	434028,9	0,5	0,45	0,05	0,5	0,45	0,05	0
Herckenrathweg -- 10,00m	190056,7	433988,7	0,47	0,45	0,02	0,47	0,45	0,02	0
Herckenrathweg -- 10,00m	190070,5	433994,7	0,49	0,45	0,04	0,49	0,45	0,04	0
Herckenrathweg -- 10,00m	190103,3	434011	0,5	0,45	0,04	0,5	0,45	0,04	0
Herckenrathweg -- 10,00m	189912,9	433929	0,48	0,44	0,04	0,48	0,44	0,04	0
Herckenrathweg -- 10,00m	189968,7	433960,8	0,48	0,44	0,04	0,48	0,44	0,04	0
Herckenrathweg -- 10,00m	190003,1	433982,6	0,48	0,45	0,04	0,48	0,45	0,04	0
Herckenrathweg -- 10,00m	190017,1	433991,7	0,48	0,45	0,03	0,48	0,45	0,03	0
Herckenrathweg -- 10,00m	189922,5	433911,5	0,47	0,44	0,03	0,48	0,44	0,03	0
Herckenrathweg -- 10,00m	189979,1	433943,7	0,48	0,44	0,04	0,48	0,44	0,04	0
Herckenrathweg -- 10,00m	190013,9	433965,8	0,48	0,45	0,03	0,48	0,45	0,03	0
Herckenrathweg -- 10,00m	190027,3	433974,5	0,48	0,45	0,03	0,48	0,45	0,03	0
Zandsestraat -- 10,00m (L	188973,5	432703,6	0,44	0,43	0,02	0,44	0,43	0,01	0,01
Zandsestraat -- 10,00m (L	188941,9	432691,2	0,44	0,43	0,02	0,44	0,43	0,01	0,01
Zandsestraat -- 10,00m (L	188908,2	432669,5	0,44	0,43	0,02	0,44	0,43	0,01	0,01
Zandsestraat -- 10,00m (R	188966,3	432722,3	0,44	0,43	0,02	0,44	0,43	0,01	0,01
Zandsestraat -- 10,00m (R	188933,6	432709,4	0,44	0,43	0,02	0,44	0,43	0,01	0,01
Zandsestraat -- 10,00m (R	188898,2	432688,5	0,44	0,43	0,02	0,44	0,43	0,01	0,01
Zandsestraat -- 10,00m (L	188731,1	432150,4	0,44	0,43	0,01	0,44	0,43	0,01	0
Zandsestraat -- 10,00m (L	188775,3	432235,4	0,44	0,43	0,01	0,44	0,43	0,01	0
Zandsestraat -- 10,00m (L	188833,3	432345,7	0,44	0,43	0,01	0,44	0,43	0,01	0
Zandsestraat -- 10,00m (L	188874,9	432425,3	0,44	0,43	0,01	0,44	0,43	0,01	0
Zandsestraat -- 10,00m (L	188886,8	432448,9	0,44	0,43	0,01	0,44	0,43	0,01	0
Zandsestraat -- 10,00m (L	188889,8	432457,7	0,44	0,43	0,01	0,44	0,43	0,01	0
Zandsestraat -- 10,00m (L	188892,8	432482,3	0,44	0,43	0,01	0,44	0,43	0,01	0
Zandsestraat -- 10,00m (L	188884,5	432560,3	0,44	0,43	0,01	0,44	0,43	0,01	0
Zandsestraat -- 10,00m (L	188876,3	432633,7	0,44	0,43	0,01	0,44	0,43	0,01	0
Zandsestraat -- 10,00m (L	188880,1	432660,3	0,44	0,43	0,01	0,44	0,43	0,01	0
Zandsestraat -- 10,00m (L	188885,7	432671,7	0,44	0,43	0,02	0,44	0,43	0,01	0,01
Zandsestraat -- 10,00m (R	188749	432141,4	0,44	0,43	0,01	0,44	0,43	0,01	0
Zandsestraat -- 10,00m (R	188793	432226,2	0,44	0,43	0,01	0,44	0,43	0,01	0
Zandsestraat -- 10,00m (R	188851	432336,4	0,44	0,43	0,01	0,44	0,43	0,01	0
Zandsestraat -- 10,00m (R	188892,9	432416,5	0,44	0,43	0,01	0,44	0,43	0,01	0
Zandsestraat -- 10,00m (R	188905,4	432441,5	0,44	0,43	0,01	0,44	0,43	0,01	0
Zandsestraat -- 10,00m (R	188909	432452	0,44	0,43	0,01	0,44	0,43	0,01	0
Zandsestraat -- 10,00m (R	188912,8	432482,6	0,44	0,43	0,01	0,44	0,43	0,01	0
Zandsestraat -- 10,00m (R	188904,5	432562	0,44	0,43	0,01	0,44	0,43	0,01	0
Zandsestraat -- 10,00m (R	188896,2	432634,8	0,44	0,43	0,02	0,44	0,43	0,02	0
Zandsestraat -- 10,00m (R	188896,2	432640,6	0,44	0,43	0,02	0,44	0,43	0,02	0
Zandsestraat -- 10,00m (R	188903	432661,7	0,44	0,43	0,02	0,44	0,43	0,01	0,01
Waaldijk -- 10,00m (Links	190094	433269,1	0,46	0,45	0,01	0,46	0,45	0,01	0
Waaldijk -- 10,00m (Links	190119,1	433259,6	0,46	0,45	0,01	0,46	0,45	0,01	0
Waaldijk -- 10,00m (Recht	190086,9	433250,4	0,46	0,45	0,01	0,46	0,45	0,01	0
Waaldijk -- 10,00m (Recht	190111,1	433241,3	0,46	0,45	0,01	0,46	0,45	0,01	0
Sportlaan -- 10,00m (Link	190415,1	433240,2	0,45	0,45	0	0,45	0,45	0	0
Sportlaan -- 10,00m (Link	190433,5	433279,9	0,45	0,45	0	0,45	0,45	0	0
Sportlaan -- 10,00m (Rech	190433,3	433231,7	0,45	0,45	0	0,45	0,45	0	0
Sportlaan -- 10,00m (Rech	190451,8	433271,7	0,45	0,45	0	0,45	0,45	0	0
Sportlaan -- 10,00m (Link	190444,5	433304,2	0,45	0,45	0	0,45	0,45	0	0
Sportlaan -- 10,00m (Link	190478,1	433343,7	0,45	0,45	0	0,45	0,45	0	0
Sportlaan -- 10,00m (Link	190497,6	433355,1	0,45	0,45	0	0,45	0,45	0	0
Sportlaan -- 10,00m (Rech	190462,3	433295	0,45	0,45	0	0,45	0,45	0	0
Sportlaan -- 10,00m (Rech	190468,1	433306,1	0,45	0,45	0	0,45	0,45	0	0
Sportlaan -- 10,00m (Rech	190471,3	433310,7	0,45	0,45	0	0,45	0,45	0	0
Sportlaan -- 10,00m (Rech	190475,1	433314,8	0,45	0,45	0	0,45	0,45	0	0
Sportlaan -- 10,00m (Rech	190489,6	433327,3	0,45	0,45	0	0,45	0,45	0	0

			2034 met Dorpensingel			2034 zonder Dorpensingel			Toename
Omschrijving	X	Y	Conc. [µg/m³]	AG [µg/m³]	Bron [µg/m³]	Conc. [µg/m³]	AG [µg/m³]	Bron [µg/m³]	
Sportlaan -- 10,00m (Rech	190507,8	433337,9	0,45	0,45	0	0,45	0,45	0	0
Sportlaan -- 10,00m (Link	190531,8	433373,7	0,45	0,45	0	0,45	0,45	0	0
Sportlaan -- 10,00m (Rech	190541,2	433356,1	0,45	0,45	0	0,45	0,45	0	0
Sportlaan -- 10,00m (Link	190635,6	433485,3	0,46	0,45	0,01	0,46	0,45	0,01	0
Sportlaan -- 10,00m (Link	190632,9	433449,1	0,45	0,45	0	0,45	0,45	0	0
Sportlaan -- 10,00m (Link	190629,6	433415,1	0,45	0,45	0	0,45	0,45	0	0
Sportlaan -- 10,00m (Link	190623,2	433402,9	0,45	0,45	0	0,45	0,45	0	0
Sportlaan -- 10,00m (Link	190614,3	433395,4	0,45	0,45	0	0,45	0,45	0	0
Sportlaan -- 10,00m (Link	190604,3	433390,2	0,45	0,45	0	0,45	0,45	0	0
Sportlaan -- 10,00m (Link	190578,2	433376,1	0,45	0,45	0	0,45	0,45	0	0
Sportlaan -- 10,00m (Rech	190615,7	433487,3	0,46	0,45	0,01	0,46	0,45	0,01	0
Sportlaan -- 10,00m (Rech	190613,1	433451,9	0,45	0,45	0	0,45	0,45	0	0
Sportlaan -- 10,00m (Rech	190610,5	433420,9	0,45	0,45	0	0,45	0,45	0	0
Sportlaan -- 10,00m (Rech	190607,9	433415,8	0,45	0,45	0	0,45	0,45	0	0
Sportlaan -- 10,00m (Rech	190603,7	433412,4	0,45	0,45	0	0,45	0,45	0	0
Sportlaan -- 10,00m (Rech	190594,9	433407,8	0,45	0,45	0	0,45	0,45	0	0
Sportlaan -- 10,00m (Rech	190568,7	433393,7	0,45	0,45	0	0,45	0,45	0	0
Dorpsstraat -- 10,00m (Li	190132,7	433702,7	0,46	0,45	0,01	0,46	0,45	0,01	0
Dorpsstraat -- 10,00m (Li	190135	433677	0,46	0,45	0,01	0,46	0,45	0,01	0
Dorpsstraat -- 10,00m (Li	190141,9	433621,3	0,46	0,45	0,01	0,46	0,45	0,01	0
Dorpsstraat -- 10,00m (Re	190112,7	433700,9	0,46	0,45	0,01	0,46	0,45	0,01	0
Dorpsstraat -- 10,00m (Re	190115,1	433675,1	0,45	0,45	0,01	0,46	0,45	0,01	0
Dorpsstraat -- 10,00m (Re	190122,1	433618,8	0,45	0,45	0,01	0,46	0,45	0,01	0
Dorpsstraat -- 10,00m (Li	190148,4	433572,1	0,46	0,45	0,01	0,46	0,45	0,01	0
Dorpsstraat -- 10,00m (Li	190151	433548,7	0,46	0,45	0,01	0,46	0,45	0,01	0
Dorpsstraat -- 10,00m (Re	190128,6	433569,6	0,46	0,45	0,01	0,46	0,45	0,01	0
Dorpsstraat -- 10,00m (Re	190131,1	433546,8	0,46	0,45	0,01	0,46	0,45	0,01	0
Dorpsstraat -- 10,00m (Li	190152,2	433532,7	0,46	0,45	0,01	0,46	0,45	0,01	0
Dorpsstraat -- 10,00m (Li	190152,8	433515,8	0,46	0,45	0,01	0,46	0,45	0,01	0
Dorpsstraat -- 10,00m (Li	190145,8	433471,4	0,46	0,45	0,01	0,46	0,45	0,01	0
Dorpsstraat -- 10,00m (Li	190140,7	433461,6	0,46	0,45	0,01	0,46	0,45	0,01	0
Dorpsstraat -- 10,00m (Li	190127,9	433443,8	0,46	0,45	0,01	0,46	0,45	0,01	0
Dorpsstraat -- 10,00m (Li	190114,7	433427,2	0,46	0,45	0,01	0,46	0,45	0,01	0
Dorpsstraat -- 10,00m (Li	190109	433421,9	0,46	0,45	0,01	0,46	0,45	0,01	0
Dorpsstraat -- 10,00m (Li	190096,4	433413,9	0,46	0,45	0,01	0,46	0,45	0,01	0
Dorpsstraat -- 10,00m (Re	190132,2	433531,7	0,46	0,45	0,01	0,46	0,45	0,01	0
Dorpsstraat -- 10,00m (Re	190132,8	433515,6	0,46	0,45	0,01	0,46	0,45	0,01	0
Dorpsstraat -- 10,00m (Re	190123,6	433471,9	0,46	0,45	0,01	0,46	0,45	0,01	0
Dorpsstraat -- 10,00m (Re	190112	433455,9	0,46	0,45	0,01	0,46	0,45	0,01	0
Dorpsstraat -- 10,00m (Re	190100,2	433441	0,46	0,45	0,01	0,46	0,45	0,01	0
Dorpsstraat -- 10,00m (Re	190087,6	433431,9	0,46	0,45	0,01	0,46	0,45	0,01	0
Dorpsstraat -- 10,00m (Li	189991,7	433410	0,45	0,44	0,01	0,45	0,44	0,01	0
Dorpsstraat -- 10,00m (Li	190002,6	433415	0,46	0,45	0,01	0,46	0,45	0,01	0
Dorpsstraat -- 10,00m (Li	190017,7	433420,8	0,46	0,45	0,01	0,46	0,45	0,01	0
Dorpsstraat -- 10,00m (Li	190034,6	433425,3	0,46	0,45	0,01	0,46	0,45	0,01	0
Dorpsstraat -- 10,00m (Li	190062,2	433428,7	0,46	0,45	0,01	0,46	0,45	0,01	0
Dorpsstraat -- 10,00m (Li	190084,3	433430,9	0,46	0,45	0,01	0,46	0,45	0,01	0
Dorpsstraat -- 10,00m (Re	190000,4	433392	0,46	0,45	0,01	0,46	0,45	0,01	0
Dorpsstraat -- 10,00m (Re	190010,5	433396,6	0,46	0,45	0,01	0,46	0,45	0,01	0
Dorpsstraat -- 10,00m (Re	190023,9	433401,8	0,46	0,45	0,01	0,46	0,45	0,01	0
Dorpsstraat -- 10,00m (Re	190038,6	433405,8	0,46	0,45	0,01	0,46	0,45	0,01	0
Dorpsstraat -- 10,00m (Re	190065,1	433408,8	0,46	0,45	0,01	0,46	0,45	0,01	0
Dorpsstraat -- 10,00m (Re	190087,7	433411,2	0,46	0,45	0,01	0,46	0,45	0,01	0
Teselaar -- 10,00m (Links	189636,8	433390,3	0,45	0,44	0,01	0,45	0,44	0,01	0
Teselaar -- 10,00m (Links	189671,2	433387	0,45	0,44	0,01	0,45	0,44	0,01	0
Teselaar -- 10,00m (Links	189721,6	433382,1	0,45	0,44	0,01	0,45	0,44	0,01	0
Teselaar -- 10,00m (Links	189776,7	433374,5	0,45	0,44	0,01	0,45	0,44	0,01	0
Teselaar -- 10,00m (Recht	189633,7	433370,6	0,45	0,44	0,01	0,45	0,44	0,01	0
Teselaar -- 10,00m (Recht	189668,9	433367,1	0,45	0,44	0,01	0,45	0,44	0,01	0
Teselaar -- 10,00m (Recht	189719,2	433362,2	0,45	0,44	0,01	0,45	0,44	0,01	0
Teselaar -- 10,00m (Recht	189774	433354,7	0,45	0,44	0,01	0,45	0,44	0,01	0
Teselaar -- 10,00m (Links	189618,8	433373,4	0,45	0,44	0,01	0,45	0,44	0,01	0
Teselaar -- 10,00m (Links	189588,4	433383,3	0,45	0,44	0,01	0,45	0,44	0,01	0
Teselaar -- 10,00m (Links	189548,4	433404,1	0,45	0,44	0,01	0,45	0,44	0,01	0
Teselaar -- 10,00m (Links	189512,6	433424,7	0,45	0,44	0,01	0,45	0,44	0,01	0
Teselaar -- 10,00m (Recht	189623,2	433392,9	0,45	0,44	0,01	0,45	0,44	0,01	0
Teselaar -- 10,00m (Recht	189596,1	433401,7	0,45	0,44	0,01	0,45	0,44	0,01	0
Teselaar -- 10,00m (Recht	189557,9	433421,6	0,45	0,44	0,01	0,45	0,44	0,01	0
Teselaar -- 10,00m (Recht	189523,3	433441,6	0,45	0,44	0,01	0,45	0,44	0,01	0
Dorpsstraat -- 10,00m (Li	189910,2	433368,6	0,45	0,44	0,01	0,45	0,44	0,01	0
Dorpsstraat -- 10,00m (Li	189953,2	433390,1	0,45	0,44	0,01	0,45	0,44	0,01	0

			2034 met Dorpensingel			2034 zonder Dorpensingel			Toename
Omschrijving	X	Y	Conc. [µg/m³]	AG [µg/m³]	Bron [µg/m³]	Conc. [µg/m³]	AG [µg/m³]	Bron [µg/m³]	
Dorpsstraat -- 10,00m (Re	189918,3	433350,3	0,45	0,44	0,01	0,45	0,44	0,01	0
Dorpsstraat -- 10,00m (Re	189962,1	433372,2	0,45	0,44	0,01	0,45	0,44	0,01	0
Teselaar -- 10,00m (Links	189892,7	433343,2	0,46	0,44	0,02	0,45	0,44	0,01	0,01
Teselaar -- 10,00m (Links	189871,8	433342,5	0,45	0,44	0,01	0,45	0,44	0,01	0
Teselaar -- 10,00m (Links	189852,8	433344,5	0,45	0,44	0,01	0,45	0,44	0,01	0
Teselaar -- 10,00m (Links	189823,3	433348,1	0,45	0,44	0,01	0,45	0,44	0,01	0
Teselaar -- 10,00m (Recht	189890,3	433363	0,46	0,44	0,02	0,45	0,44	0,01	0,01
Teselaar -- 10,00m (Recht	189872,8	433362,5	0,45	0,44	0,01	0,45	0,44	0,01	0
Teselaar -- 10,00m (Recht	189855	433364,4	0,45	0,44	0,01	0,45	0,44	0,01	0
Teselaar -- 10,00m (Recht	189825,7	433367,9	0,45	0,44	0,01	0,45	0,44	0,01	0
Teselaar -- 10,00m (Links	189497,9	433434,4	0,45	0,44	0,01	0,45	0,44	0,01	0
Teselaar -- 10,00m (Links	189482,3	433445	0,47	0,44	0,03	0,47	0,44	0,03	0
Teselaar -- 10,00m (Recht	189509,1	433450,9	0,45	0,44	0,01	0,45	0,44	0,01	0
Teselaar -- 10,00m (Recht	189493,7	433461,4	0,46	0,44	0,02	0,46	0,44	0,02	0
Waaldijk -- 10,00m (Links	190271,7	433206,9	0,46	0,45	0,01	0,46	0,45	0,01	0
Waaldijk -- 10,00m (Links	190301,4	433224	0,46	0,45	0,01	0,46	0,45	0,01	0
Waaldijk -- 10,00m (Links	190329,3	433239,5	0,46	0,45	0,01	0,46	0,45	0,01	0
Waaldijk -- 10,00m (Links	190336,4	433240,4	0,46	0,45	0,01	0,46	0,45	0,01	0
Waaldijk -- 10,00m (Links	190394,3	433230,4	0,46	0,45	0,01	0,46	0,45	0,01	0
Waaldijk -- 10,00m (Links	190408,1	433224,6	0,45	0,45	0,01	0,45	0,45	0,01	0
Waaldijk -- 10,00m (Recht	190280,5	433188,9	0,46	0,45	0,01	0,46	0,45	0,01	0
Waaldijk -- 10,00m (Recht	190309,8	433205,7	0,46	0,45	0,01	0,46	0,45	0,01	0
Waaldijk -- 10,00m (Recht	190334,4	433220,2	0,46	0,45	0,01	0,46	0,45	0,01	0
Waaldijk -- 10,00m (Recht	190337,6	433220,4	0,46	0,45	0,01	0,46	0,45	0,01	0
Waaldijk -- 10,00m (Recht	190400,2	433206,2	0,46	0,45	0,01	0,45	0,45	0,01	0
Waaldijk -- 10,00m (Links	190158,2	433236,9	0,46	0,45	0,01	0,46	0,45	0,01	0
Waaldijk -- 10,00m (Links	190193,6	433216	0,46	0,45	0,01	0,46	0,45	0,01	0
Waaldijk -- 10,00m (Links	190201,4	433212,5	0,46	0,45	0,01	0,46	0,45	0,01	0
Waaldijk -- 10,00m (Links	190255,3	433202,9	0,46	0,45	0,01	0,46	0,45	0,01	0
Waaldijk -- 10,00m (Links	190264,8	433204,5	0,46	0,45	0,01	0,46	0,45	0,01	0
Waaldijk -- 10,00m (Recht	190148,3	433219,5	0,46	0,45	0,01	0,45	0,45	0,01	0
Waaldijk -- 10,00m (Recht	190184,7	433198,1	0,46	0,45	0,01	0,46	0,45	0,01	0
Waaldijk -- 10,00m (Recht	190193,6	433194,1	0,46	0,45	0,01	0,46	0,45	0,01	0
Waaldijk -- 10,00m (Recht	190206	433189,2	0,46	0,45	0,01	0,45	0,45	0,01	0
Waaldijk -- 10,00m (Recht	190257,5	433183	0,46	0,45	0,01	0,46	0,45	0,01	0
Waaldijk -- 10,00m (Recht	190268,7	433184,8	0,46	0,45	0,01	0,46	0,45	0,01	0
Waaldijk -- 10,00m (Links	190434,3	433208,2	0,46	0,45	0,01	0,46	0,45	0,01	0
Waaldijk -- 10,00m (Links	190451,5	433196,1	0,46	0,45	0,01	0,45	0,45	0,01	0
Waaldijk -- 10,00m (Links	190456,2	433194,3	0,46	0,45	0,01	0,46	0,45	0,01	0
Waaldijk -- 10,00m (Links	190462,4	433192,8	0,46	0,45	0,01	0,46	0,45	0,01	0
Waaldijk -- 10,00m (Links	190468	433192,5	0,46	0,45	0,01	0,46	0,45	0,01	0
Waaldijk -- 10,00m (Links	190575,6	433198,4	0,46	0,45	0,01	0,46	0,45	0,01	0
Waaldijk -- 10,00m (Links	190690,4	433204,5	0,46	0,45	0,01	0,46	0,45	0,01	0
Waaldijk -- 10,00m (Links	190709,6	433204,3	0,46	0,45	0,01	0,46	0,45	0,01	0
Waaldijk -- 10,00m (Links	190752,8	433195	0,46	0,45	0,01	0,45	0,45	0,01	0
Waaldijk -- 10,00m (Links	190772,1	433187	0,46	0,45	0,01	0,45	0,45	0,01	0
Waaldijk -- 10,00m (Links	190813,2	433188,3	0,46	0,45	0,01	0,46	0,45	0,01	0
Waaldijk -- 10,00m (Links	190849,1	433210,4	0,46	0,45	0,01	0,46	0,45	0,01	0
Waaldijk -- 10,00m (Links	190948,5	433273,8	0,46	0,45	0,01	0,46	0,45	0,01	0
Waaldijk -- 10,00m (Links	191024,2	433322,2	0,45	0,44	0,01	0,45	0,44	0,01	0
Waaldijk -- 10,00m (Links	191039,8	433330,1	0,45	0,44	0,01	0,45	0,44	0,01	0
Waaldijk -- 10,00m (Links	191052,7	433335,7	0,45	0,44	0,01	0,45	0,44	0,01	0
Waaldijk -- 10,00m (Recht	190423,2	433191,6	0,45	0,45	0,01	0,45	0,45	0,01	0
Waaldijk -- 10,00m (Recht	190442,2	433178,4	0,45	0,45	0,01	0,45	0,45	0,01	0
Waaldijk -- 10,00m (Recht	190450	433175,3	0,45	0,45	0,01	0,45	0,45	0,01	0
Waaldijk -- 10,00m (Recht	190459,7	433173	0,45	0,45	0,01	0,45	0,45	0,01	0
Waaldijk -- 10,00m (Recht	190467,8	433172,5	0,46	0,45	0,01	0,46	0,45	0,01	0
Waaldijk -- 10,00m (Recht	190576,3	433178,4	0,46	0,45	0,01	0,46	0,45	0,01	0
Waaldijk -- 10,00m (Recht	190690,6	433184,5	0,46	0,45	0,01	0,46	0,45	0,01	0
Waaldijk -- 10,00m (Recht	190708,6	433184,3	0,46	0,45	0,01	0,45	0,45	0,01	0
Waaldijk -- 10,00m (Recht	190763,9	433168,8	0,45	0,45	0,01	0,45	0,45	0	0,01
Waaldijk -- 10,00m (Recht	190775,6	433163,3	0,45	0,45	0,01	0,45	0,45	0	0,01
Waaldijk -- 10,00m (Recht	190810,9	433164,4	0,46	0,45	0,01	0,46	0,45	0,01	0
Waaldijk -- 10,00m (Recht	190823	433170,8	0,46	0,45	0,01	0,46	0,45	0,01	0
Waaldijk -- 10,00m (Recht	190859,6	433193,4	0,46	0,45	0,01	0,46	0,45	0,01	0
Waaldijk -- 10,00m (Recht	190959,1	433256,8	0,46	0,45	0,01	0,46	0,45	0,01	0
Waaldijk -- 10,00m (Recht	191034	433304,7	0,45	0,44	0,01	0,45	0,44	0,01	0
Waaldijk -- 10,00m (Recht	191048,1	433311,9	0,45	0,44	0,01	0,45	0,44	0,01	0
Waaldijk -- 10,00m (Recht	191059,3	433316,8	0,45	0,44	0,01	0,45	0,44	0,01	0
Ressensestraat -- 10,00m	189247,9	433719,7	0,45	0,44	0,01	0,46	0,44	0,02	-0,01
Ressensestraat -- 10,00m	189249	433739,6	0,45	0,44	0,01	0,45	0,44	0,01	0

			2034 met Dorpensingel			2034 zonder Dorpensingel			Toename
Omschrijving	X	Y	Conc. [µg/m³]	AG [µg/m³]	Bron [µg/m³]	Conc. [µg/m³]	AG [µg/m³]	Bron [µg/m³]	
Teselaar -- 10,00m (Links	189936,6	433349,5	0,45	0,44	0,01	0,45	0,44	0,01	0
Teselaar -- 10,00m (Links	189960,1	433341,3	0,45	0,44	0,01	0,45	0,44	0,01	0
Teselaar -- 10,00m (Links	189982,9	433329,3	0,45	0,44	0,01	0,45	0,44	0,01	0
Teselaar -- 10,00m (Recht	189907,2	433339	0,45	0,44	0,01	0,45	0,44	0,01	0
Teselaar -- 10,00m (Recht	189928,7	433331	0,45	0,44	0,01	0,45	0,44	0,01	0
Teselaar -- 10,00m (Recht	189952,4	433322,8	0,45	0,44	0,01	0,45	0,44	0,01	0
Teselaar -- 10,00m (Recht	189972,7	433312,1	0,45	0,44	0,01	0,45	0,44	0,01	0
Teselaar -- 10,00m (Links	190059,1	433261,4	0,46	0,45	0,01	0,46	0,45	0,01	0
Teselaar -- 10,00m (Links	190023,3	433281,8	0,46	0,45	0,01	0,46	0,45	0,01	0
Teselaar -- 10,00m (Links	189987,2	433303,2	0,45	0,44	0,01	0,45	0,44	0,01	0
Teselaar -- 10,00m (Recht	190068,4	433279,1	0,46	0,45	0,01	0,46	0,45	0,01	0
Teselaar -- 10,00m (Recht	190033,3	433299,1	0,46	0,45	0,01	0,46	0,45	0,01	0
Teselaar -- 10,00m (Recht	189997,6	433320,3	0,45	0,44	0,01	0,45	0,44	0,01	0
Dorpensingel -- 10,00m (L	187824,2	432796,3	0,46	0,44	0,02	0,44	0,44	0	0,02
Dorpensingel -- 10,00m (L	187945,3	432792,8	0,46	0,44	0,02	0,44	0,44	0	0,02
Dorpensingel -- 10,00m (R	187822,6	432776,3	0,46	0,44	0,02	0,44	0,44	0	0,02
Dorpensingel -- 10,00m (R	187944,6	432772,8	0,46	0,44	0,02	0,44	0,44	0	0,02
Dorpensingel -- 10,00m (L	188876,5	432680,9	0,44	0,43	0,02	0,44	0,43	0,01	0,01
Dorpensingel -- 10,00m (L	188826,1	432735,2	0,44	0,43	0,02	0,43	0,43	0,01	0,01
Dorpensingel -- 10,00m (L	188771,9	432796,2	0,44	0,43	0,02	0,43	0,43	0,01	0,01
Dorpensingel -- 10,00m (L	188737,1	432842,8	0,44	0,43	0,02	0,43	0,43	0,01	0,01
Dorpensingel -- 10,00m (L	188709,8	432876,2	0,44	0,43	0,02	0,43	0,43	0,01	0,01
Dorpensingel -- 10,00m (L	188689,4	432888,2	0,44	0,43	0,02	0,43	0,43	0,01	0,01
Dorpensingel -- 10,00m (L	188658,6	432893,4	0,44	0,43	0,02	0,43	0,43	0,01	0,01
Dorpensingel -- 10,00m (L	188576,8	432876,9	0,45	0,43	0,03	0,43	0,43	0,01	0,02
Dorpensingel -- 10,00m (R	188890,7	432694,9	0,44	0,43	0,02	0,44	0,43	0,01	0,01
Dorpensingel -- 10,00m (R	188841	432748,5	0,45	0,43	0,02	0,43	0,43	0,01	0,01
Dorpensingel -- 10,00m (R	188787,5	432808,7	0,45	0,43	0,02	0,43	0,43	0,01	0,01
Dorpensingel -- 10,00m (R	188752,5	432855,7	0,45	0,43	0,02	0,43	0,43	0,01	0,01
Dorpensingel -- 10,00m (R	188722,3	432891,7	0,45	0,43	0,02	0,43	0,43	0,01	0,01
Dorpensingel -- 10,00m (R	188696,7	432906,9	0,44	0,43	0,02	0,43	0,43	0,01	0,01
Dorpensingel -- 10,00m (R	188659,4	432913,4	0,45	0,43	0,02	0,43	0,43	0,01	0,01
Dorpensingel -- 10,00m (R	188572,9	432896,5	0,46	0,43	0,03	0,43	0,43	0,01	0,02
Dorpensingel -- 10,00m (L	188120,7	432793,4	0,46	0,43	0,03	0,44	0,43	0,01	0,02
Dorpensingel -- 10,00m (L	188352,4	432837,4	0,46	0,43	0,03	0,44	0,43	0,01	0,02
Dorpensingel -- 10,00m (R	188122,4	432773,4	0,45	0,43	0,03	0,44	0,43	0,01	0,02
Dorpensingel -- 10,00m (R	188356,4	432817,8	0,45	0,43	0,03	0,43	0,43	0,01	0,02

2024 zonder plan
21 jun 2021, 15:16

Gemeente Nijmegen

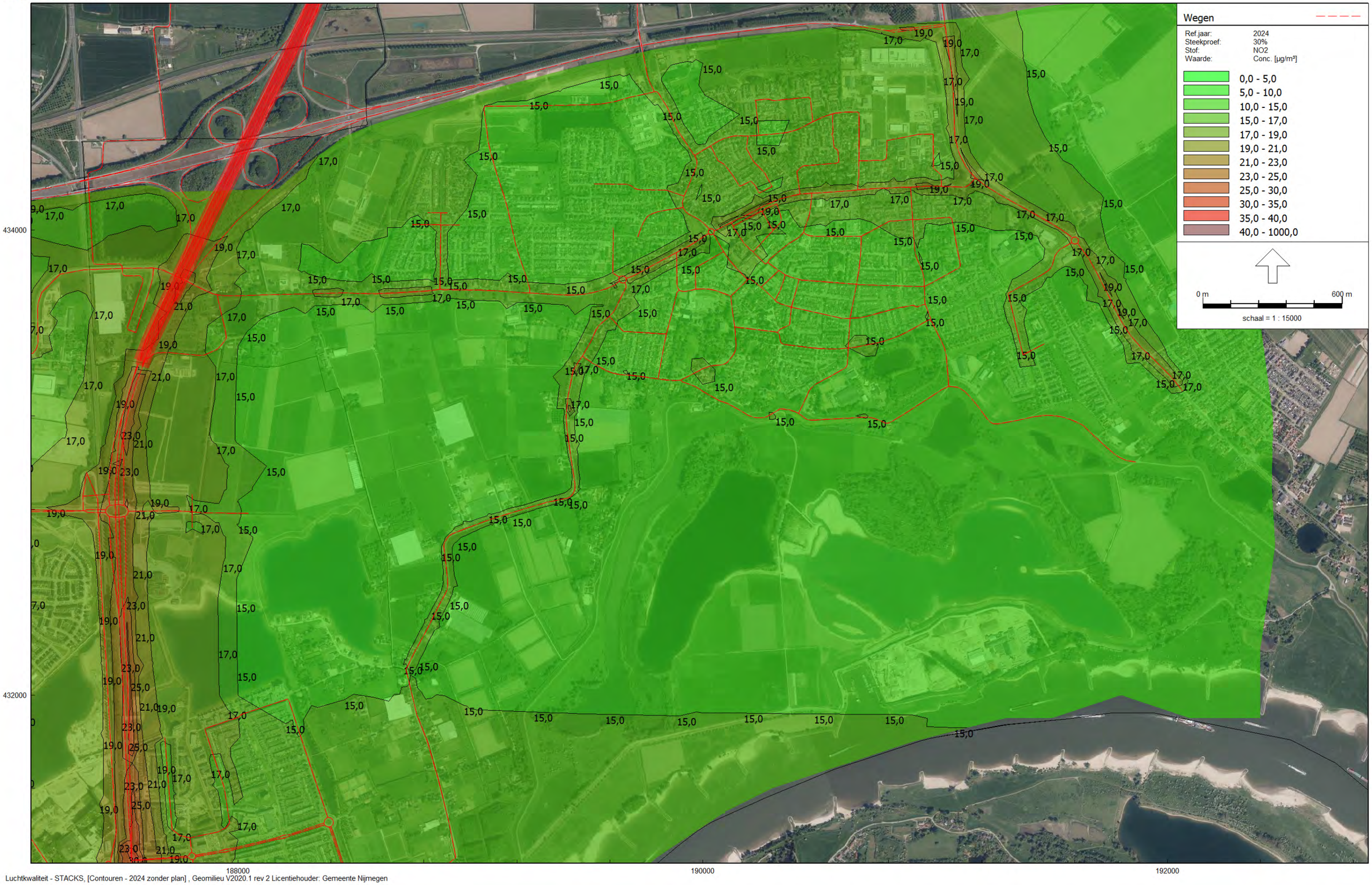

Luchtkwaliteit - STACKS, [Contouren - 2024 zonder plan] , Geomilieu V2020.1 rev 2 Licentiehouder: Gemeente Nijmegen

Jaargemiddelde concentraties NO2 autonoom

2024 met plan
21 jun 2021, 15:00

Gemeente Nijmegen

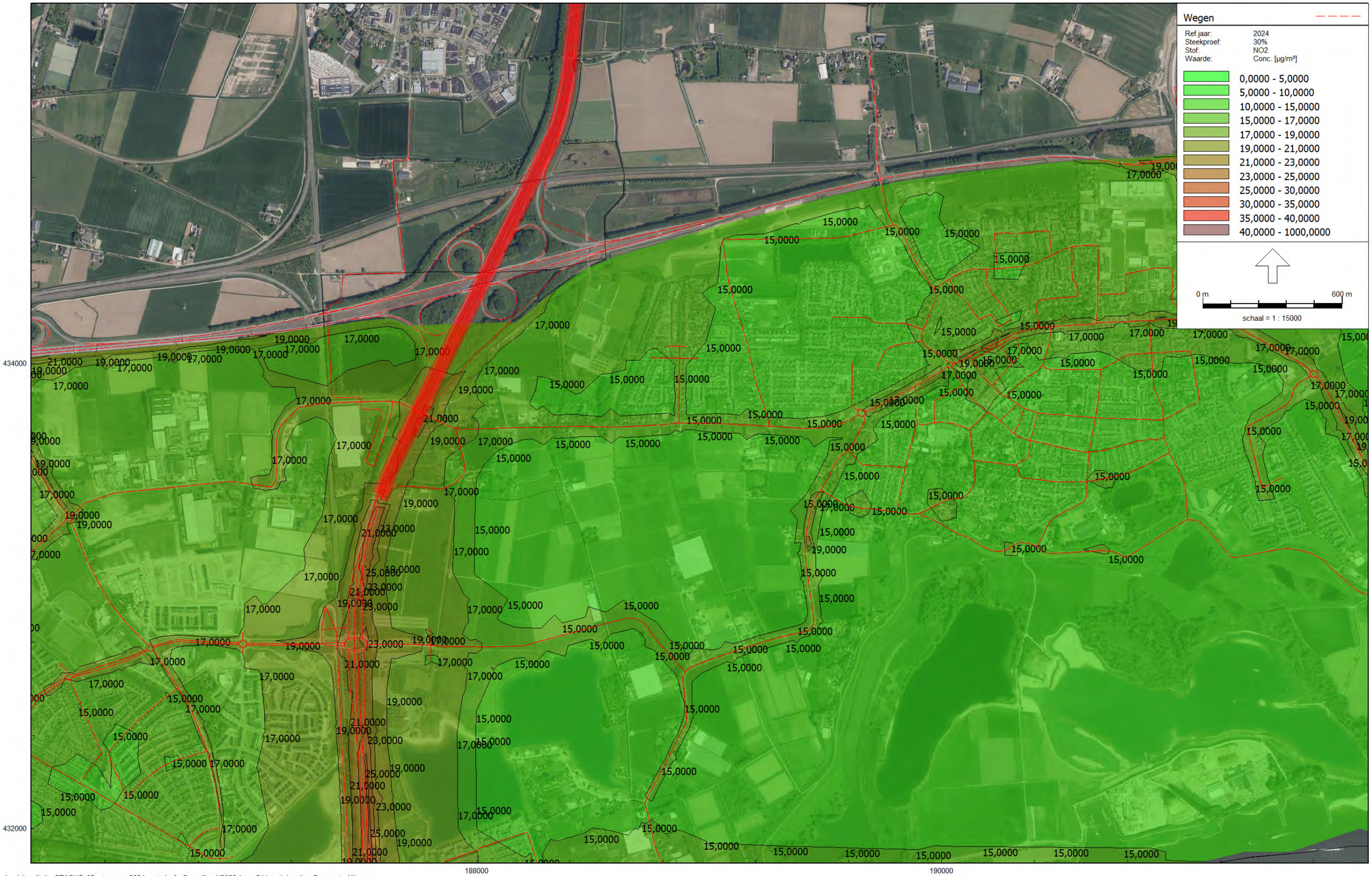

Luchtkwaliteit - STACKS, [Contouren - 2024 met plan] , Geomilieu V2020.1 rev 2 Licentiehouder: Gemeente Nijmegen

Jaargemiddelde concentraties NO2

2034 zonder plan
21 jun 2021, 14:47

Gemeente Nijmegen

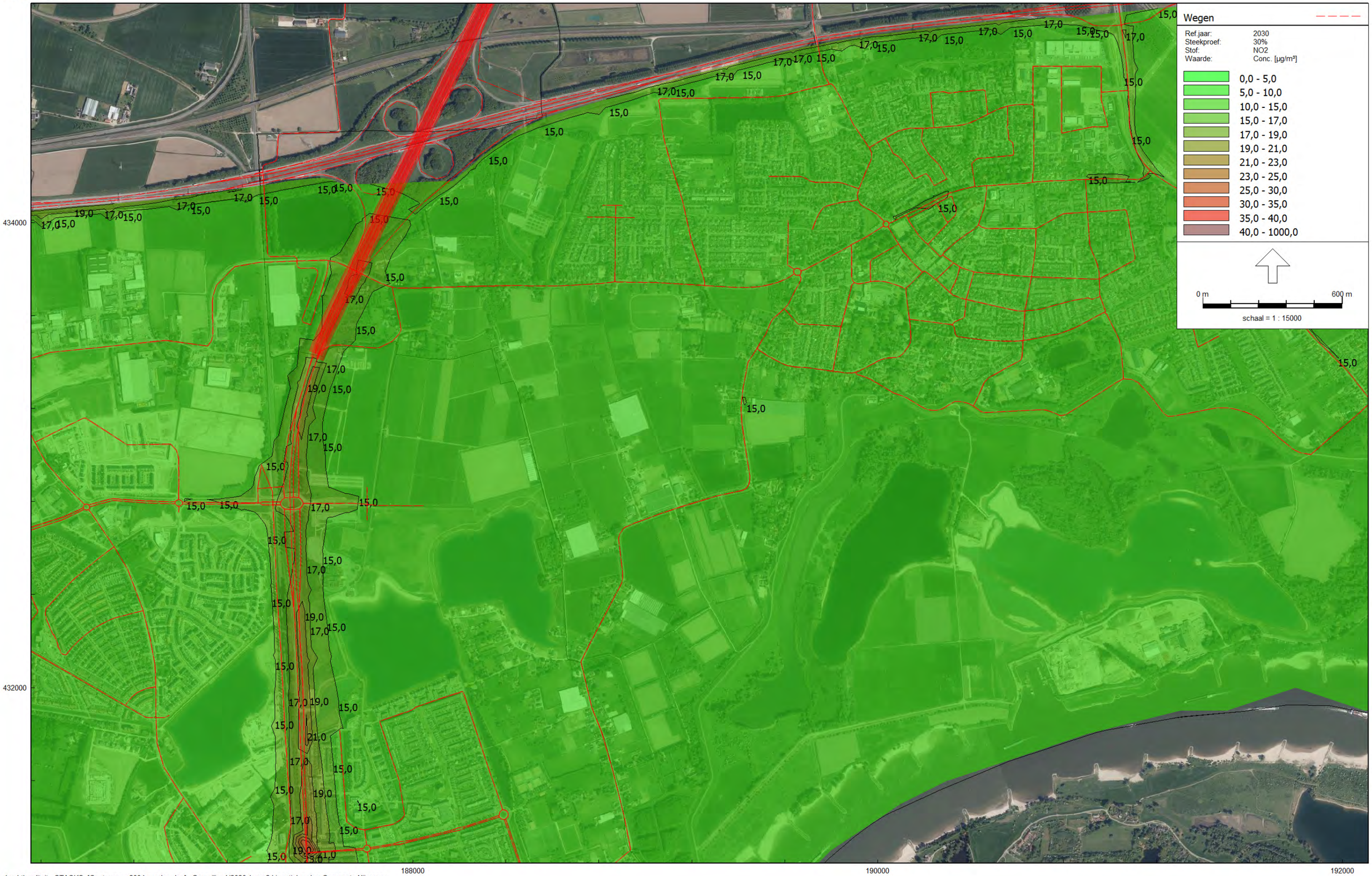

Luchtkwaliteit - STACKS, [Contouren - 2034 zonder plan] , Geomilieu V2020.1 rev 2 Licentiehouder: Gemeente Nijmegen

Jaargemiddelde concentraties NO2 autonoom

2034 met plan
21 jun 2021, 14:29

Gemeente Nijmegen

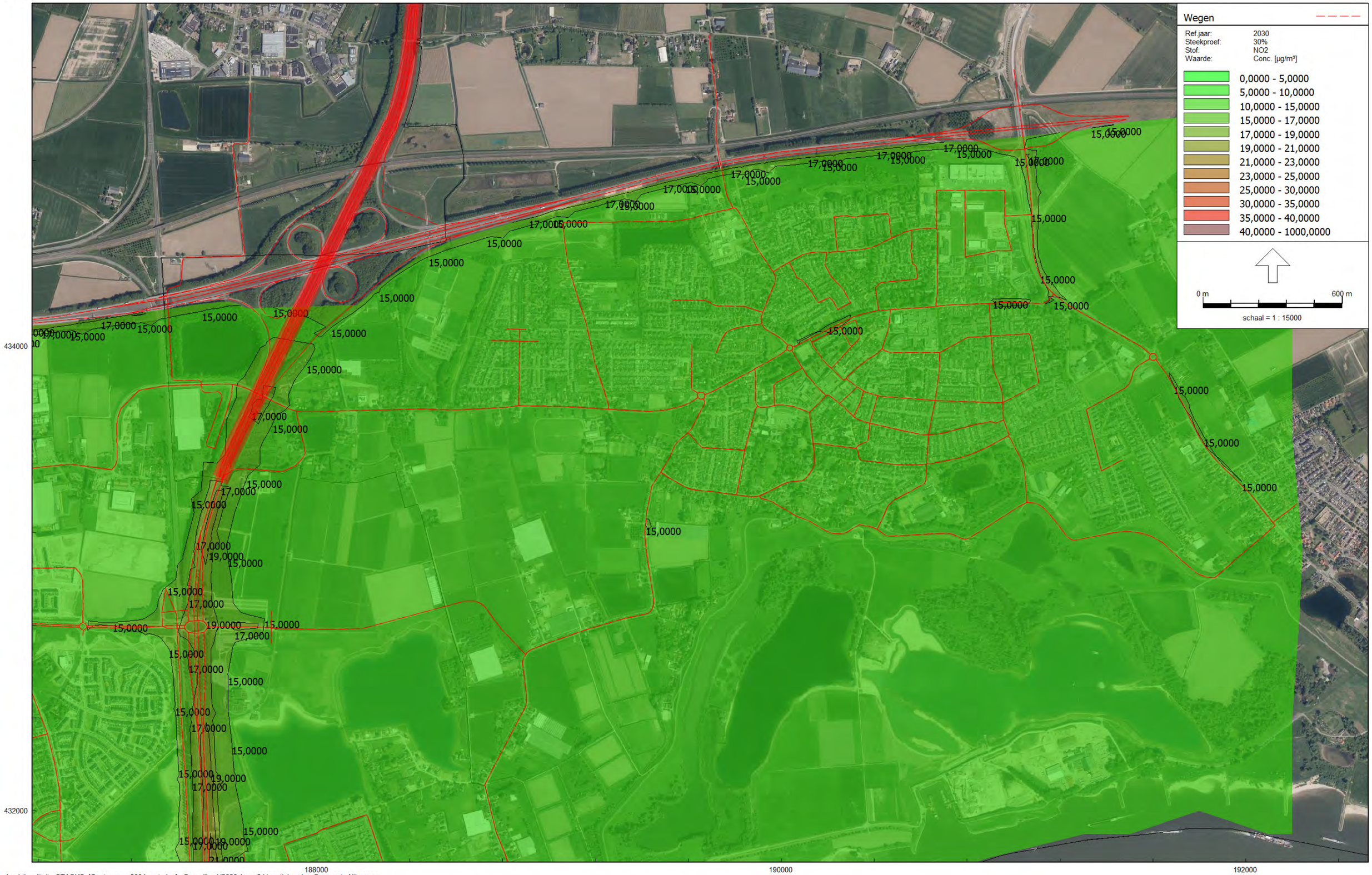

Luchtkwaliteit - STACKS, [Contouren - 2034 met plan] , Geomilieu V2020.1 rev 2 Licentiehouder: Gemeente Nijmegen

Jaargemiddelde concentraties NO2

2024 zonder plan
21 jun 2021, 15:16

Gemeente Nijmegen

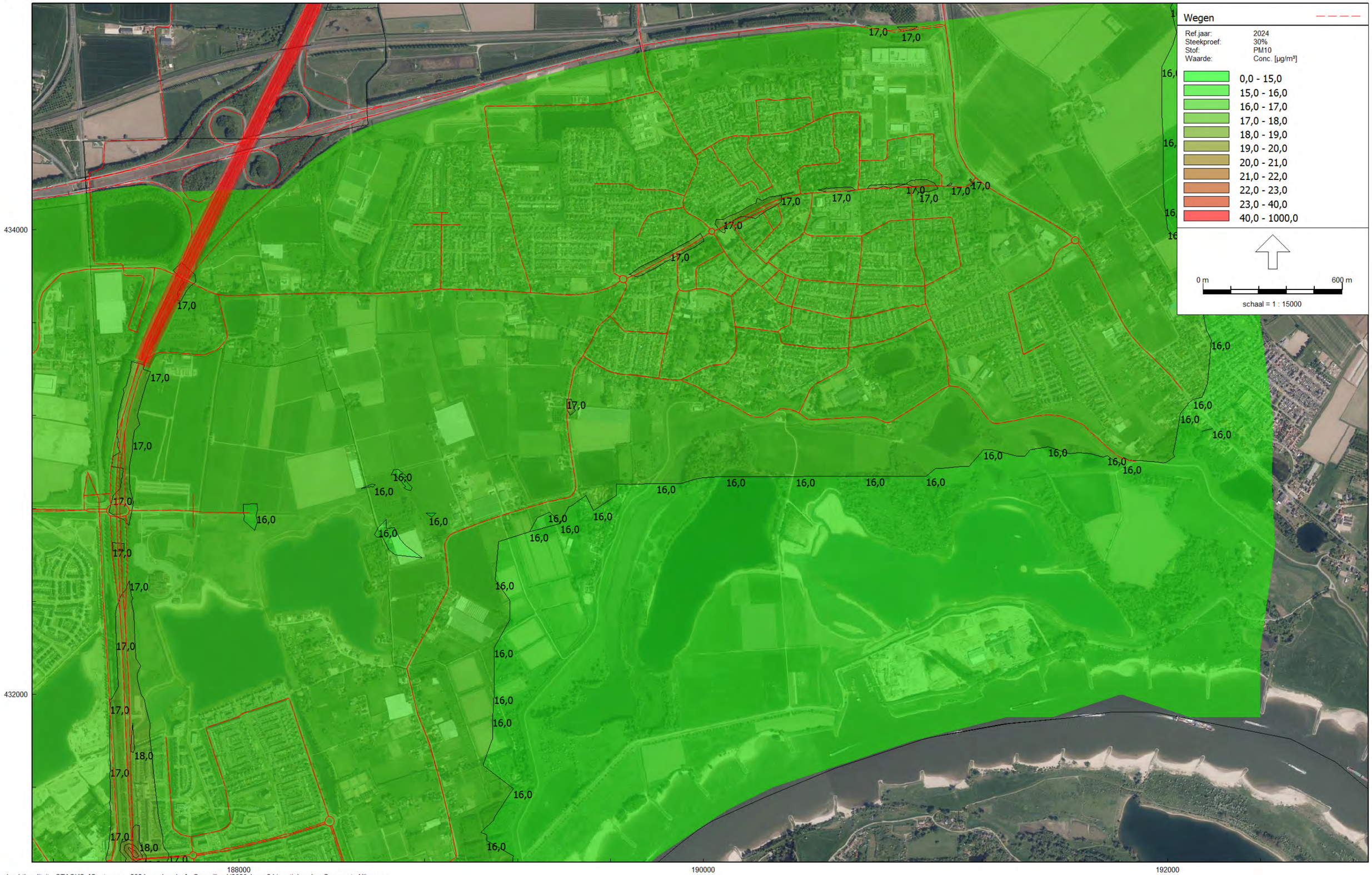

Luchtkwaliteit - STACKS, [Contouren - 2024 zonder plan] , Geomilieu V2020.1 rev 2 Licentiehouder: Gemeente Nijmegen

Jaargemiddelde concentraties PM10 autonoom

2024 met plan
21 jun 2021, 15:00

Gemeente Nijmegen

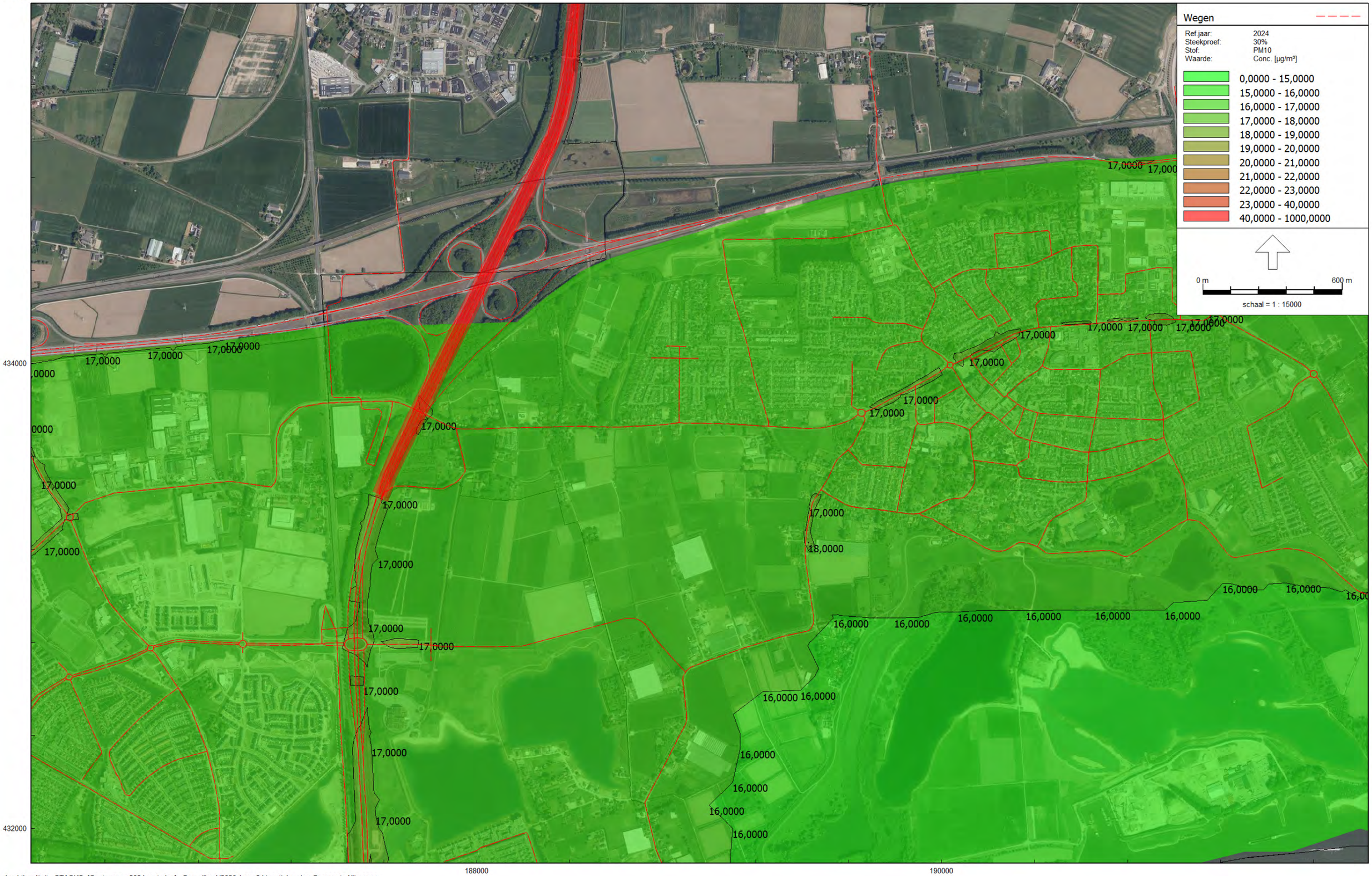

Luchtkwaliteit - STACKS, [Contouren - 2024 met plan] , Geomilieu V2020.1 rev 2 Licentiehouder: Gemeente Nijmegen

Jaargemiddelde concentraties PM10

2034 zonder plan
21 jun 2021, 14:50

Gemeente Nijmegen

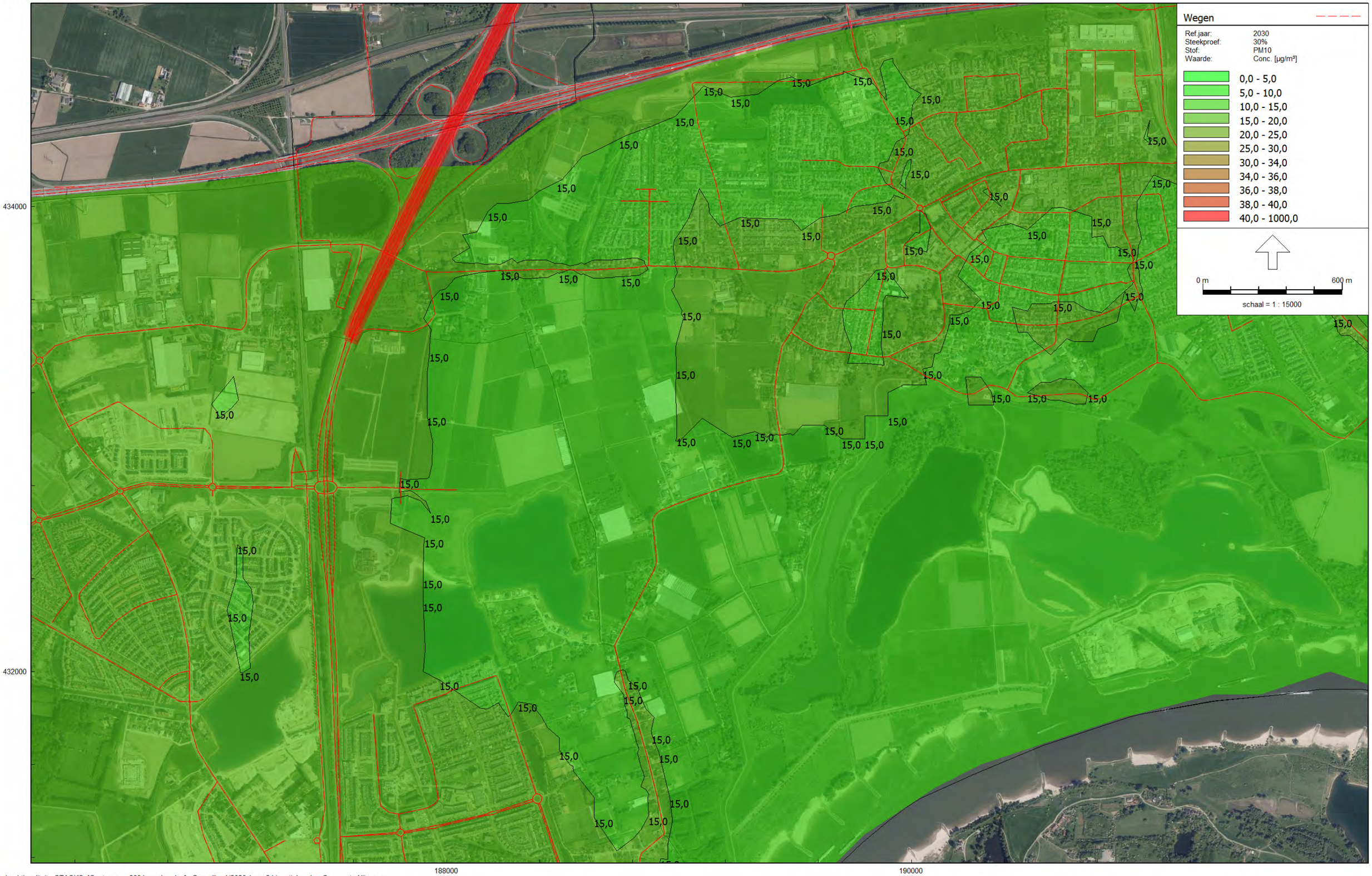

Luchtkwaliteit - STACKS, [Contouren - 2034 zonder plan] , Geomilieu V2020.1 rev 2 Licentiehouder: Gemeente Nijmegen

Jaargemiddelde concentraties PM10 autonoom

2034 met plan
21 jun 2021, 14:24

Gemeente Nijmegen

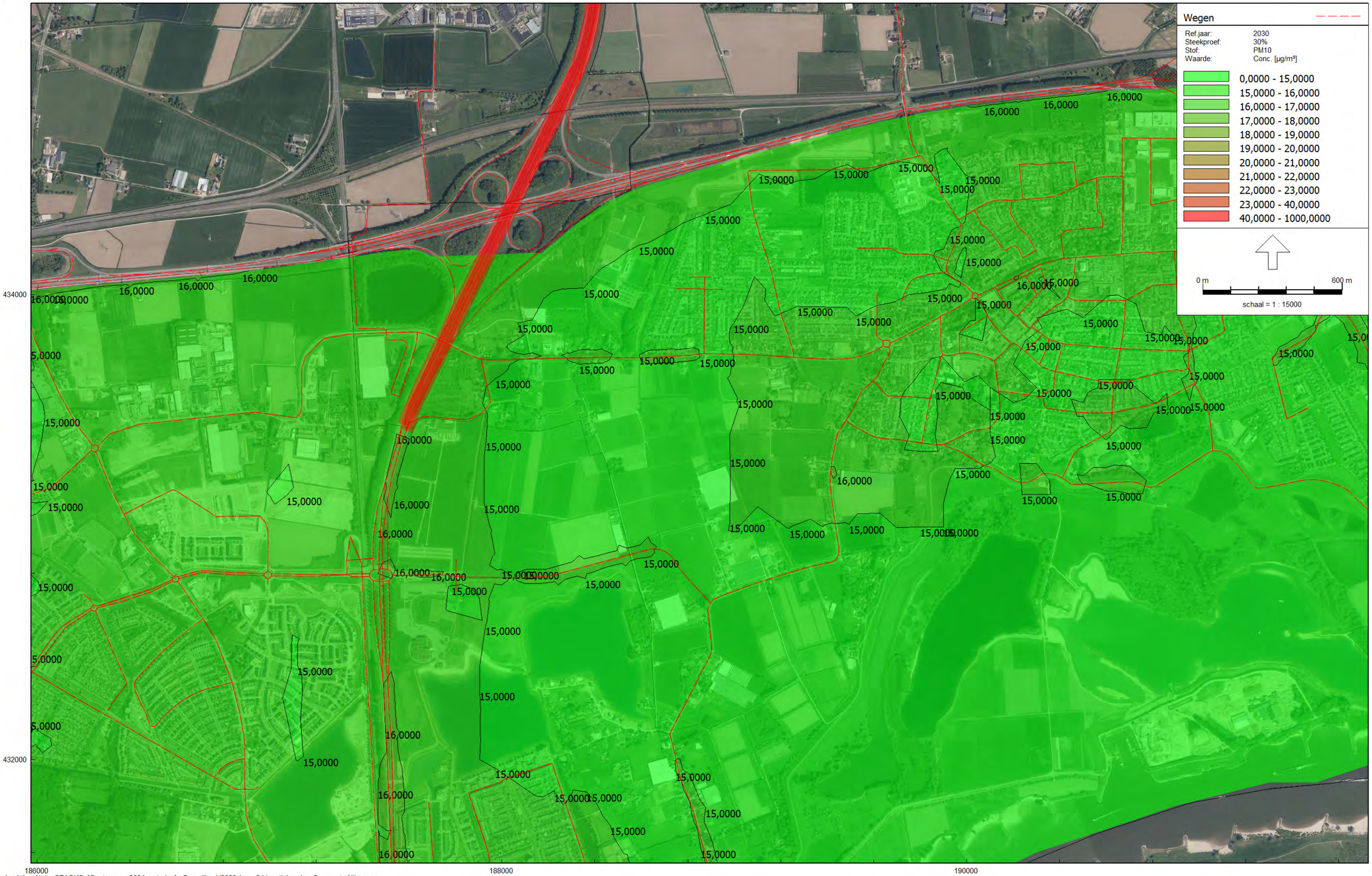

Luchtkwaliteit - STACKS, [Contouren - 2034 met plan] , Geomilieu V2020.1 rev 2 Licentiehouder: Gemeente Nijmegen

Jaargemiddelde concentraties PM10

2024 zonder plan
21 jun 2021, 15:16

Gemeente Nijmegen

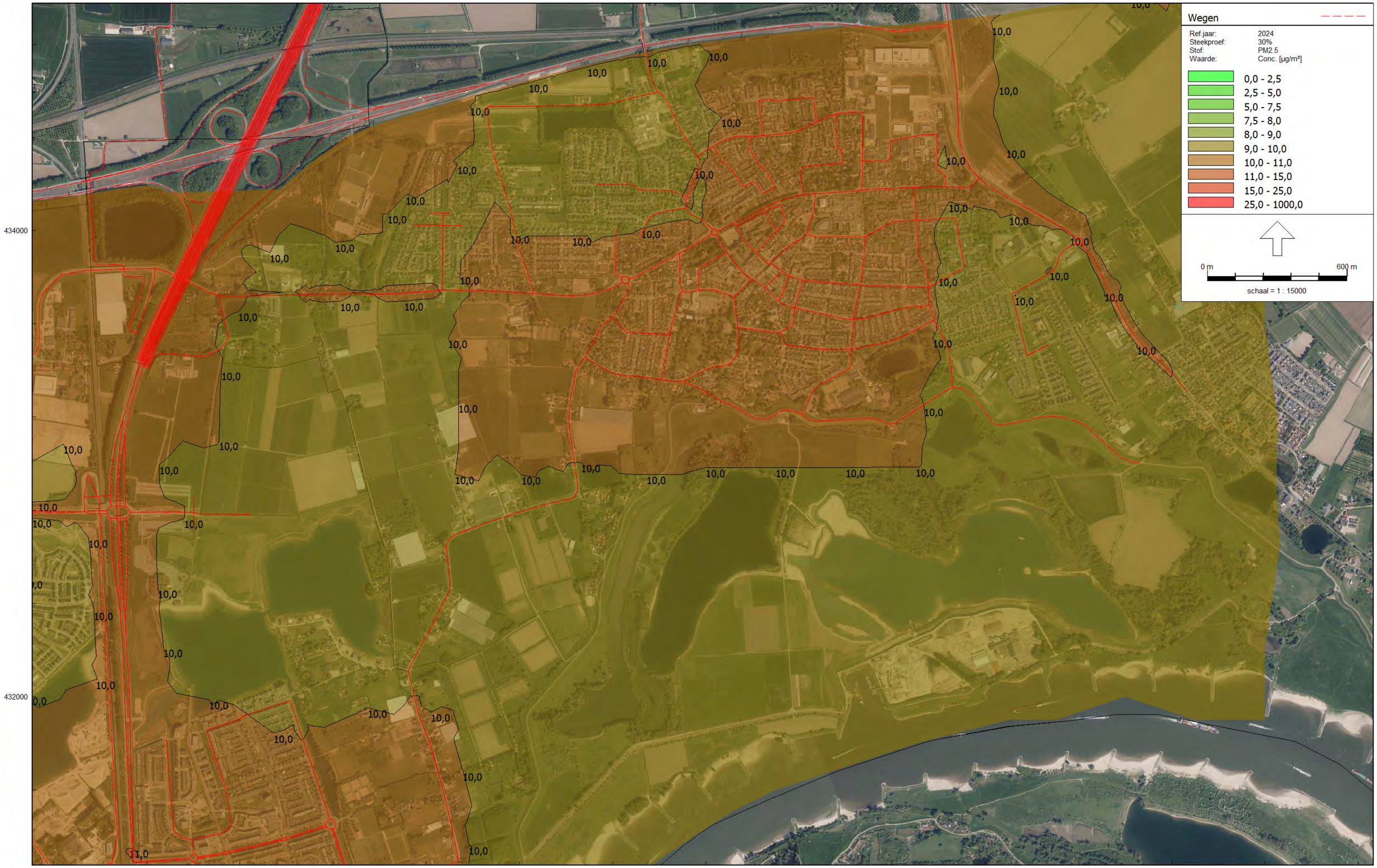

Luchtkwaliteit - STACKS, [Contouren - 2024 zonder plan] , Geomilieu V2020.1 rev 2 Licentiehouder: Gemeente Nijmegen

Jaargemiddelde concentraties PM2,5 autonoom

2024 met plan
21 jun 2021, 15:00

Gemeente Nijmegen

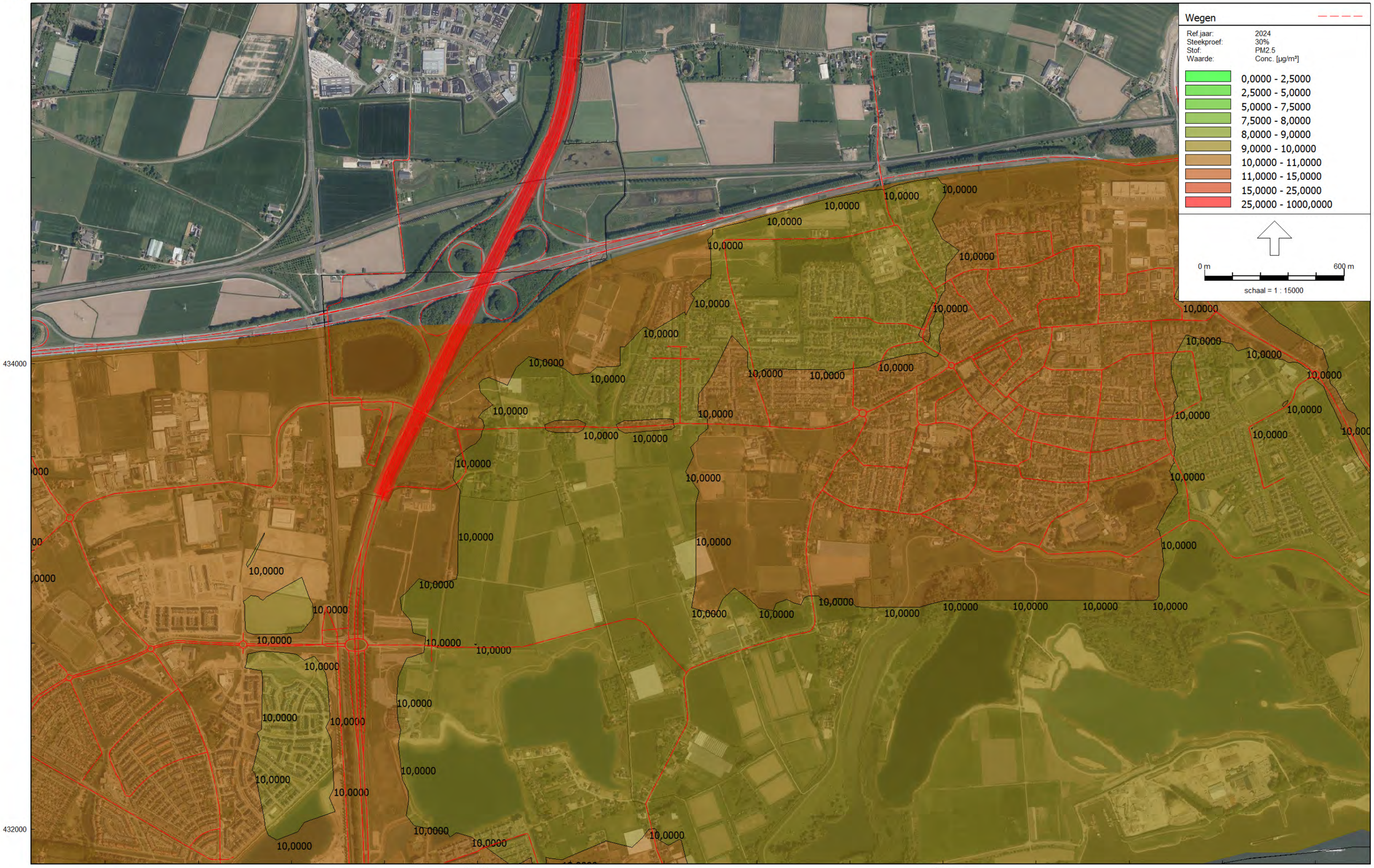

Luchtkwaliteit - STACKS, [Contouren - 2024 met plan] , Geomilieu V2020.1 rev 2 Licentiehouder: Gemeente Nijmegen

Jaargemiddelde concentraties PM2,5

2034 zonder plan
21 jun 2021, 14:50

Gemeente Nijmegen

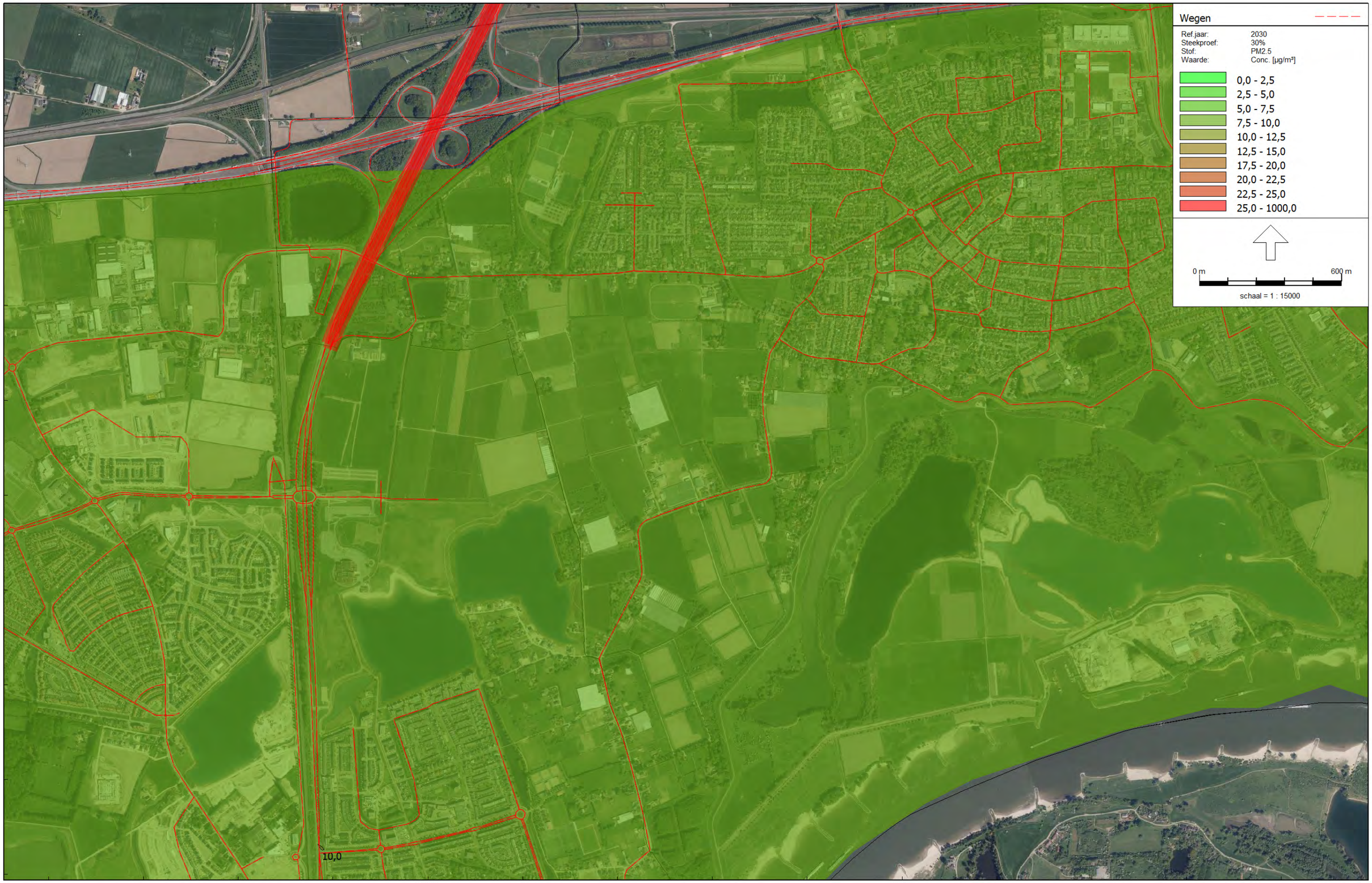

Luchtkwaliteit - STACKS, [Contouren - 2034 zonder plan] , Geomilieu V2020.1 rev 2 Licentiehouder: Gemeente Nijmegen

Jaargemiddelde concentraties PM2.5 autonoom

2034 met plan
21 jun 2021, 14:15

Gemeente Nijmegen

Luchtkwaliteit - STACKS, [Contouren - 2034 met plan] , Geomilieu V2020.1 rev 2 Licentiehouder: Gemeente Nijmegen

Jaargemiddelde concentraties PM2,5

2024 zonder plan
21 jun 2021, 15:16

Gemeente Nijmegen

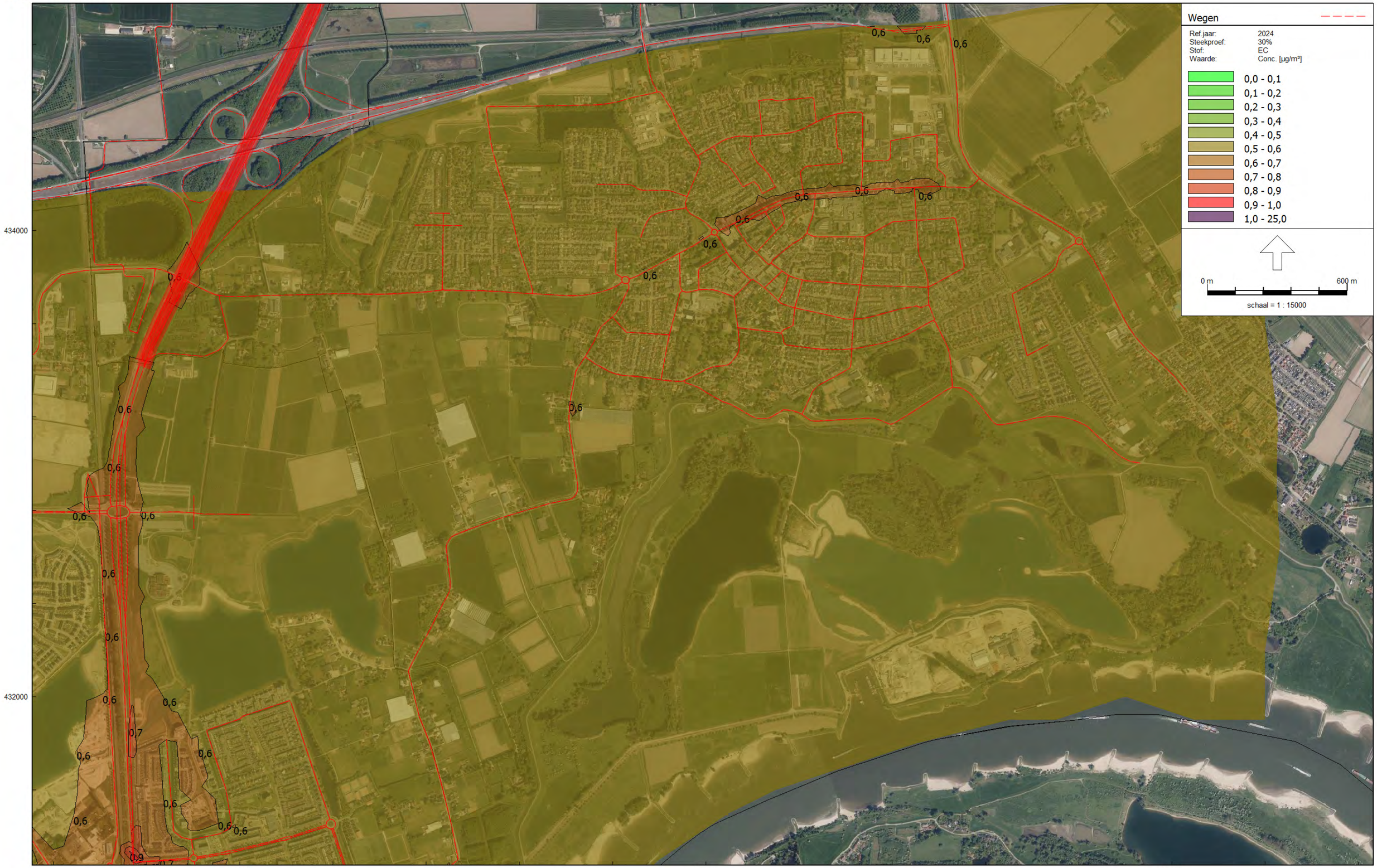

Luchtkwaliteit - STACKS, [Contouren - 2024 zonder plan] , Geomilieu V2020.1 rev 2 Licentiehouder: Gemeente Nijmegen

Jaargemiddelde concentraties EC autonoom

2024 met plan
21 jun 2021, 15:00

Gemeente Nijmegen

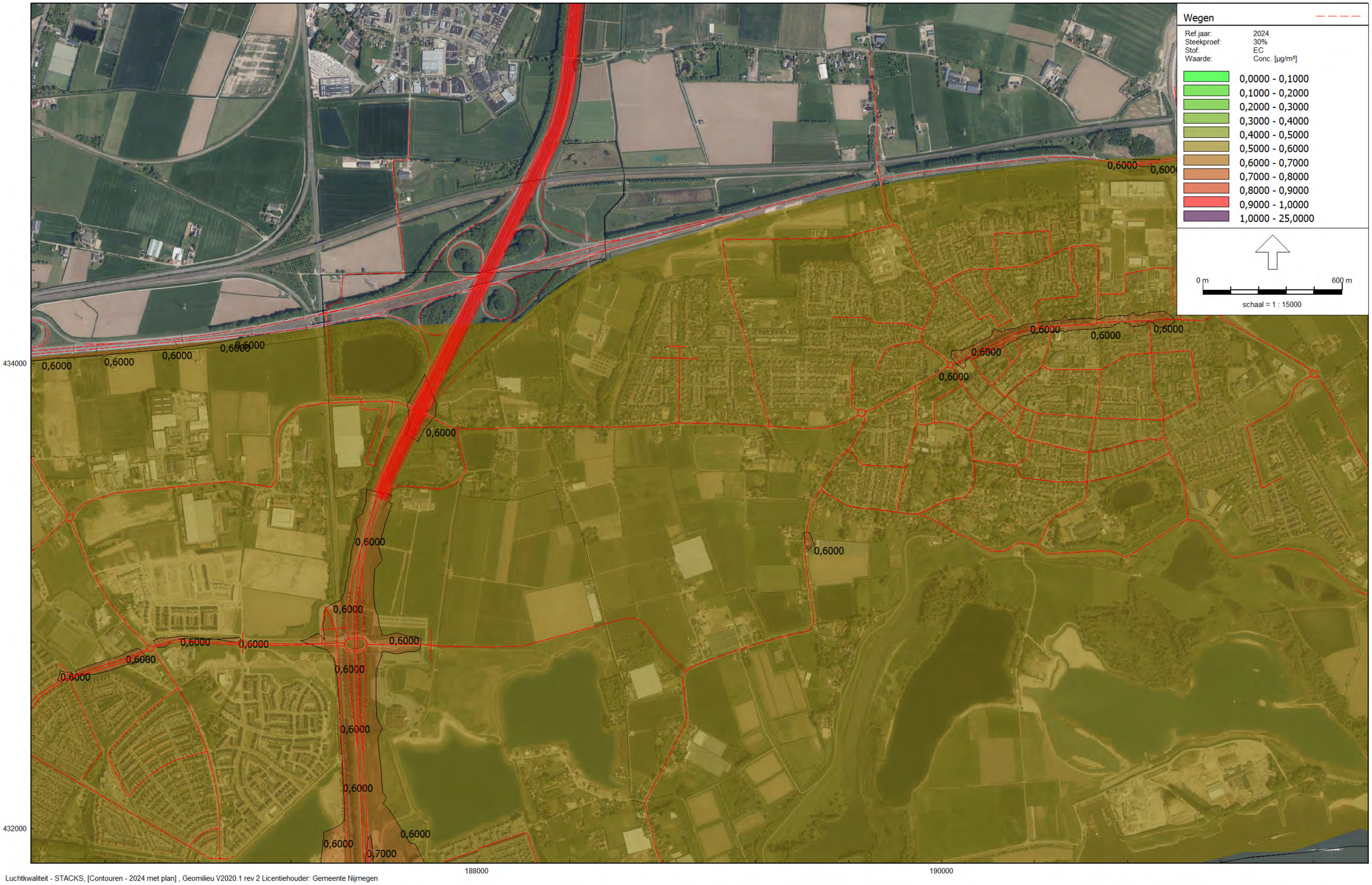

Luchtkwaliteit - STACKS, [Contouren - 2024 met plan] , Geomilieu V2020.1 rev 2 Licentiehouder: Gemeente Nijmegen

Jaargemiddelde concentraties EC

2034 zonder plan
21 jun 2021, 14:50

Gemeente Nijmegen

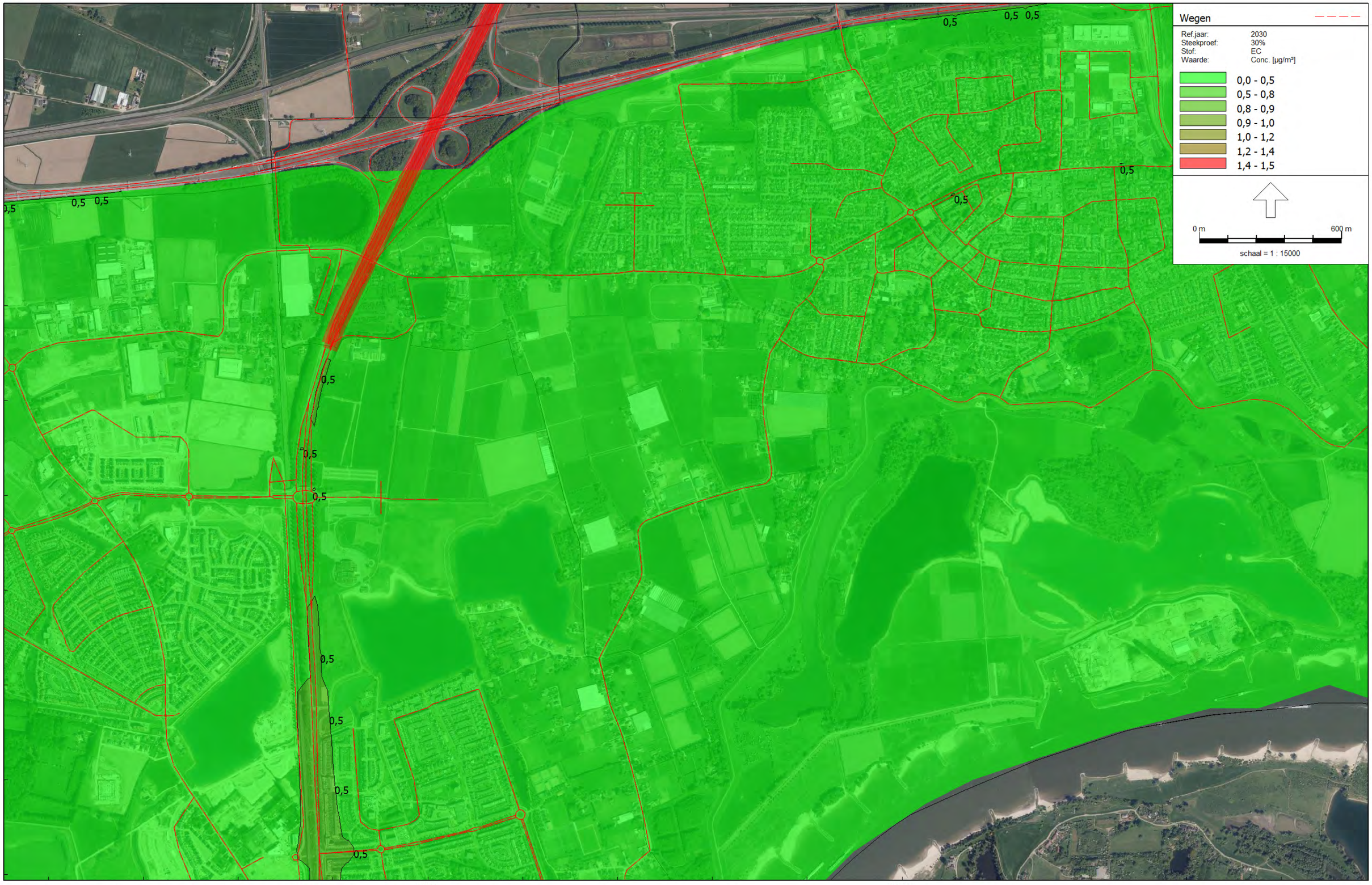

Luchtkwaliteit - STACKS, [Contouren - 2034 zonder plan] , Geomilieu V2020.1 rev 2 Licentiehouder: Gemeente Nijmegen

Jaargemiddelde concentraties EC autonoom

2034 met plan
21 jun 2021, 14:36

Gemeente Nijmegen

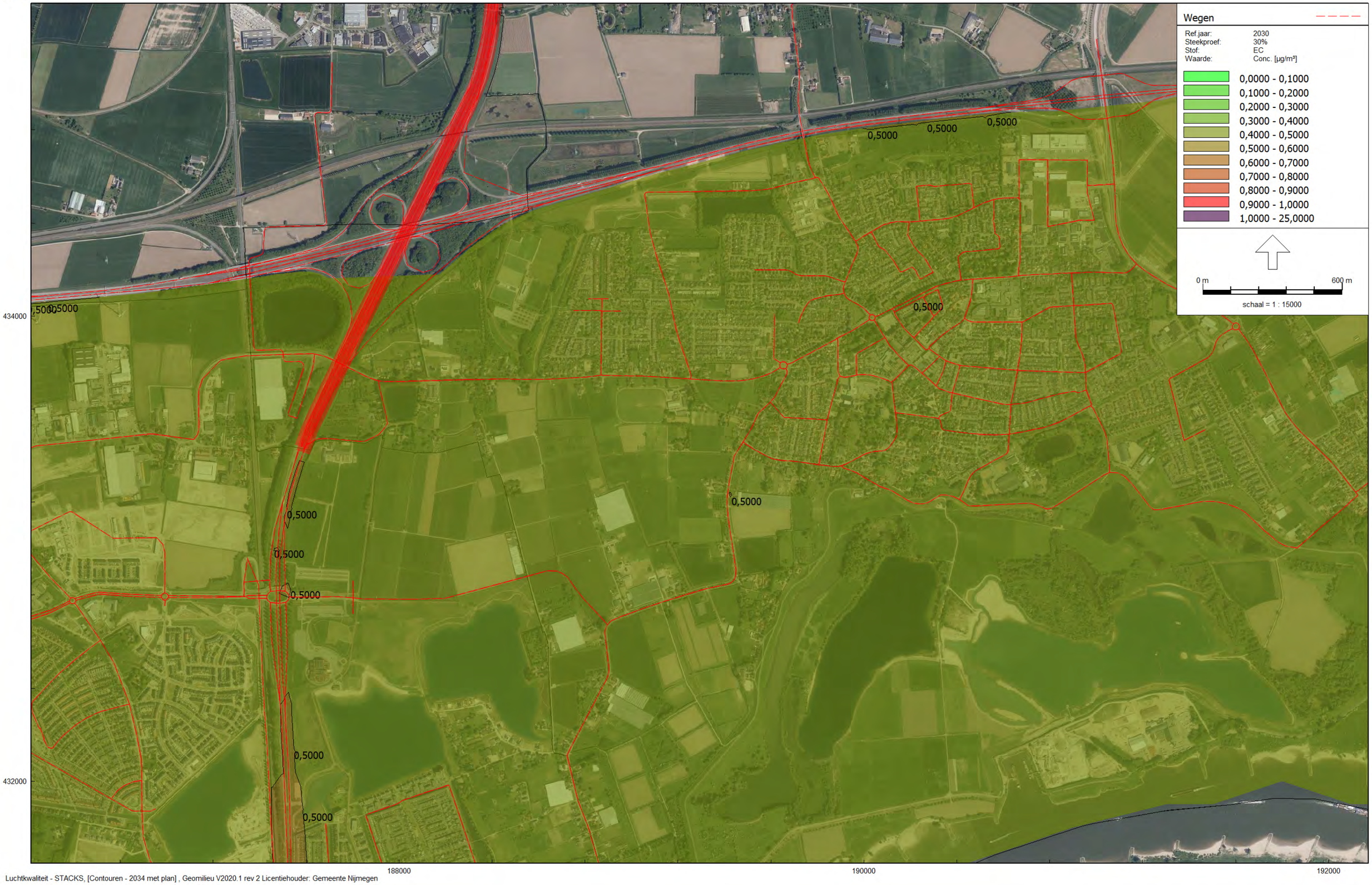

Luchtkwaliteit - STACKS, [Contouren - 2034 met plan] , Geomilieu V2020.1 rev 2 Licentiehouder: Gemeente Nijmegen

Jaargemiddelde concentraties EC