











Bijlage 6 : Bestaande situatie

Legenda:

	Omschrijving	M ²
	Te handhaven water	591
	Landbouwgrond	55.165
	Bossage	5.302
	Fruitbomen	14.857
	Te dempen water	1.580
	Verharding asfalt	91
	Verharding tegels	160
	Verharding Stelcon platen	51
	Pand	736
	Kas	501
	Totaal	79.035



Gemeente Maasdriel

Datum : 29 juli 2020	Kerkdriel noord - Paddenstoelenbuurt
Schaal = 1 / 1500 (op A3 formaat)	Sloopkaart
Status : Concept	Gemaakt door : A.G. Salembier
Tek: SL200729 - A3 .pdf	Buro Beeld B.V.
Bron:SL200729.dwg	