




**Bijlage 5 : Eigendommen**



Kadastraal nummer	Sectie	Eigenaar	Oppervlak kadastraal bekend	Oppervlak gemeten	Oppervlak binnen exploitatiegebied	Oppervlak buiten exploitatiegebied
212	N	Gemeente Maasdriel	13.180	13.107	13.107	0
216	N	Gemeente Maasdriel	1.320	1.306	1.306	0
225	N	Eigenaar D	1.010	1.205	489	716
226	N	Gemeente Maasdriel	1.760	1.762	572	1.190
1.407	N	Gemeente Maasdriel	10.180	10.137	10.137	0
1.408	N	Eigenaar A	7.750	7.720	7.720	0
1.409	N	Gemeente Maasdriel	590	585	585	0
1.410	N	Gemeente Maasdriel	555	555	555	0
1.411	N	Gemeente Maasdriel	840	844	844	0
1.522	N	Gemeente Maasdriel	205	265	265	0
1.523	N	Gemeente Maasdriel	5.460	5.450	5.395	55
1.524	N	Gemeente Maasdriel	425	446	446	0
1.525	N	Gemeente Maasdriel	110	153	153	0
1.526	N	Gemeente Maasdriel	110	97	97	0
1.527	N	Gemeente Maasdriel	5.000	4.965	4.965	0
2.067	N	Gemeente Maasdriel	641	611	140	471
3.234	N	Gemeente Maasdriel	935	913	894	19
3.237	N	Gemeente Maasdriel	1.030	1.072	1.072	0
3.239	N	Gemeente Maasdriel	125	147	147	0
3.241	N	Gemeente Maasdriel	2.790	2.740	2.731	8
3.274	N	Gemeente Maasdriel	6.198	5.995	8	5.987
3.729	N	Gemeente Maasdriel	4.544	4.544	560	3.984
3736	N	Eigenaar B	2.145	2.159	2.159	0
3737	N	Eigenaar C	3.345	3.365	3.365	0
3.770	N	Gemeente Maasdriel	20.750	20.607	20.607	0
<b>Totaal</b>			<b>90.998</b>	<b>90.750</b>	<b>78.321</b>	<b>12.430</b>

-  Plangrens
-  Binnen plangebied maar wordt niet verworven



<b>Gemeente Maasdriel</b>	
<b>Kerkdriel noord - Paddenstoelenbuurt</b>	
<b>Eigendommenkaart</b>	
Datum : 28 juli 2020	Gemaakt door : A.G. Salembier Buro Beeld B.V.
Schaal = 1 / 1500 (op A3 formaat)	
Status : Concept	
Tek: KD200728 - Eigendommen - A3 formaat .pdf	
Bron: KD200728 - Eigendommen.dwg	