

Rapport 2300200.r01-CONCEPT

Zuidelijke Ontsluitingsroute Maasdiel (ZOR)
Akoestisch onderzoek Wet geluidhinder
Wegverkeerslawaaï

Rapport 2300200.r01-CONCEPT

Zuidelijke Ontsluitingsroute Maasdriel (ZOR)
Akoestisch onderzoek Wet geluidhinder
Wegverkeerslawaaï

Datum : 23 juni 2023
Opdrachtgever : Gemeente Maasdriel
Kerkdriel

Adviseur en
Goedgekeurd : De heer XXXXXXXXXX



INHOUD	PAGINA
1 INLEIDING	4
2 WET GELUIDHINDER EN GEMEENTELIJK GELUIDBELEID	5
2.1 Wet geluidhinder	5
2.2 Gemeentelijk geluidbeleid	9
3 GEGEVENS MET BETREKKING TOT HET AKOESTISCH ONDERZOEK	9
3.1 Weg(verkeer)gegevens	9
3.2 Stedenbouwkundige gegevens	10
4 GEHANTEERDE ONDERZOEKSMETHODE	11
5 RESULTATEN EN BESPREKING	11
5.1 Aanleg nieuwe Zuidelijke Ontsluitingsroute	12
5.2 Wijziging Provincialeweg N831	14
5.3 Wijziging Wertsteeg	14
5.4 Wijziging Kievitsham	16
5.5 Onderzoek buiten het onderzoeksgebied	17
6 SANERING	18
7 SAMENVATTING EN CONCLUSIES	18

Dit document is eigendom van de opdrachtgever en mag door hem/haar worden gebruikt voor het doel waarvoor het is opgesteld. Niets uit dit document mag worden vermenigvuldigd en/of openbaar gemaakt zonder voorafgaande schriftelijke toestemming van de opdrachtgever en/of van SPA WNP ingenieurs. Kwaliteit en verbetering van product en proces zijn bij SPA WNP ingenieurs gewaarborgd middels een kwaliteitsmanagementsysteem dat is gecertificeerd volgens NEN-EN-ISO 9001:2015.



FIGUREN

- 1 Situatie
 - 1.1 Ligging nieuwe ZOR en de ruime omgeving
 - 1.2 Geluidzones van de nieuwe ZOR en de te wijzigen wegdelen
- 2 Akoestisch rekenmodellen
 - 2.1 Situatie jaar 2029 (en 2040 autonome situatie)
 - 2.2 Situatie jaar 2040, na aanleg nieuwe ZOR
 - 2.3 Rekenpunten, totaal- en detailoverzichten, alle situaties zijn gelijk

BIJLAGEN

- 1 Invoergegevens akoestisch rekenmodel
- 2 Geluidbelastingen ten gevolge van de nieuwe ZOR
- 3 Geluidbelastingen t.g.v. Provincialeweg N831, in 2029 en 2040; bepaling reconstructie
- 4 Geluidbelastingen t.g.v. Wertsteeg, in 2029 en 2040; bepaling reconstructie
- 5 Geluidbelastingen t.g.v. Kievitsham, in 2029 en 2040; bepaling reconstructie
- 6 Resultaten en verschillen op bestaande woningen buiten het onderzoeksgebied
- 7 Gecumuleerde geluidbelastingen wegverkeer



1 INLEIDING

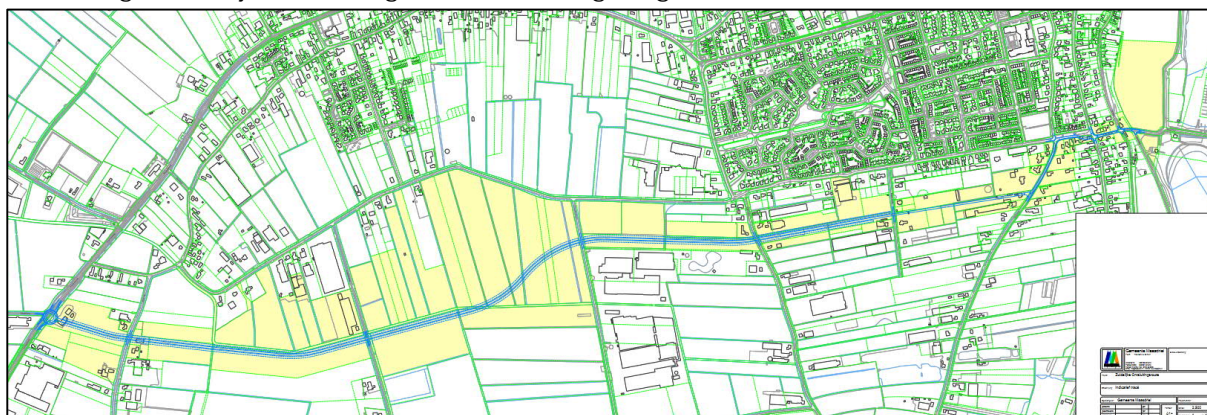
In opdracht van de gemeente Maasdriel is een akoestisch onderzoek uitgevoerd in het kader van de Wet geluidhinder. Aanleiding is de beoogde aanleg van de Zuidelijke Ontsluitingsroute (hierna ZOR), ten zuiden van de kernen Velddriel en Kerkdriel. Ten behoeve van het bestemmingsplan zijn de volgende akoestische deelonderzoeken noodzakelijk:

- Akoestisch onderzoek naar de geluidbelasting ten gevolge van de "nieuwe Zuidelijke Ontsluitingsroute" op de gevels van de bestaande en bestemde woningen binnen het onderzoeksgebied.
- Reconstructie onderzoek ten behoeve van bestaande woningen. In verband met de realisatie van de "nieuwe Zuidelijke Ontsluitingsroute " zullen de volgende bestaande (gezoneerde) wegen fysiek gewijzigd worden:
 - 1 Provincialeweg N831, wordt voorzien van een rotonde
 - 2 Veilingweg, aansluiting op de rotonde
 - 3 Hamstraat, wordt doorkruist door de ZOR
 - 4 Kooiheuvelweg, wordt doorkruist door de ZOR
 - 5 Oostenbroekweg, wordt doorkruist door de ZOR
 - 6 Wertsteeg, wordt doorkruist door de ZOR
 - 7 Kievitsham, wordt iets gewijzigd voor de aansluiting op de ZOR
- Onderzoek buiten het onderzoeksgebied. Ten gevolge van de nieuwe Zuidelijke Ontsluitingsroute zal het verkeer op de bestaande omliggende wegen wijzigen ten opzichte van de situatie zonder deze nieuwe Zuidelijke Ontsluitingsroute. In het kader van een goede ruimtelijke onderbouwing wordt de verandering van de geluidbelasting bij de bestaande woningen inzichtelijk gemaakt. Hierbij wordt de autonome toekomstige situatie vergeleken met de situatie na realisatie van de nieuwe Zuidelijke Ontsluitingsroute.

Voor de ruimtelijke onderbouwing van de plannen zijn de hiervoor genoemde akoestisch (deel)onderzoeken uitgevoerd en is de situatie beoordeeld aan de hand van de Wet geluidhinder, de Wet ruimtelijke ordening en het gemeentelijke geluidbeleid. Doel van deze onderzoeken is het bepalen van de geluidbelasting binnen en buiten het onderzoeksgebied, voor zover deze wordt veroorzaakt door het relevante wegverkeer.

In afbeelding 1 en in figuur 1.1 is de ligging van de ZOR en de ruime omgeving weergegeven.

Afbeelding 1: Zuidelijke Ontsluitingsroute en de omgeving





2 WET GELUIDHINDER EN GEMEENTELIJK GELUIDBELEID

2.1 Wet geluidhinder

Geluidgevoelige bestemmingen

De grenswaarden uit de Wet geluidhinder gelden voor geluidgevoelige bestemmingen die liggen binnen de geluidzone van een weg. In de Wet geluidhinder en het Besluit geluid milieu-beheer zijn de geluidgevoelige bestemmingen (objecten) als volgt gedefinieerd:

- woningen
- onderwijsgebouwen (uitgezonderd niet geluidgevoelige onderwijsactiviteiten)
- ziekenhuizen, verpleeghuizen
- andere gezondheidszorggebouwen (verzorgingstehuizen, psychiatrische inrichtingen, medische centra, poliklinieken en medische kleuterdagverblijven)
- kinderdagverblijven
- woonwagendplaatsen
- ligplaatsen in water, bestemd om door een woonschip te worden ingenomen

Zones langs wegen

Volgens de Wet geluidhinder bevindt zich aan weerszijden van elke weg een geluidzone, waarvan de breedte afhankelijk is van het aantal rijstroken van de weg en de aard van de omgeving (stedelijk of buitenstedelijk gebied). Binnen deze zone gelden de grenswaarden van de Wet geluidhinder.

Als het stedelijk gebied wordt gedefinieerd:

het gebied binnen de bebouwde kom, doch, voor de toepassing van hoofdstukken VI (zones langs wegen) en VII (zones langs spoorwegen) voor zover het betreft een autoweg of autosnelweg als bedoeld in het Reglement verkeersregels en verkeerstekens 1990, met uitzondering van het gebied binnen de bebouwde kom, voor zover liggend binnen de zone langs die autoweg of autosnelweg.

Het buitenstedelijk gebied wordt gedefinieerd als:

het gebied buiten de bebouwde kom alsmede, voor de toepassing van hoofdstukken VI (zones langs wegen) en VII (zones langs spoorwegen) voor zover het betreft een autoweg of autosnelweg als bedoeld in het Reglement verkeersregels en verkeerstekens 1990, het gebied binnen de bebouwde kom, voor zover liggend binnen de zone langs die autoweg of autosnelweg.

Voor de breedte van de geluidzones gelden de in tabel 1 gegeven waarden.

Tabel 1: Overzicht zonebreedte

Aard van het gebied	Aantal rijstroken	Zonebreedte aan weerszijden van de weg* [in m]
Stedelijk gebied	1 of 2	200
	3 of meer	350
Buitenstedelijk gebied	1 of 2	250
	3 of 4	400
	5 of meer	600

* ook de ruimte boven en onder de weg behoort tot de zone langs de weg.



Er is geen sprake van een zone langs een weg indien:

- de weg ligt binnen een als woonerf aangeduid gebied;
- of
- voor de weg een maximum snelheid van 30 km/uur geldt.

In de figuren 1.2.1 en 1.2.2 zijn de onderzoeksgebieden, gebaseerd op de geluidzones, per weg(deel) weergegeven.

Aangezien er zich binnen het onderzoeksgebied van de Oostenbroekerweg geen geluidgevoelige bestemmingen bevinden, is deze niet verder separaat onderzocht. Verder geldt dat de Veilingweg, de Hamstraat, de Kooikeuvelweg en de Oostenbroekweg (ten zuiden van de ZOR), na realisatie van de ZOR alleen voor de ontsluiting van de aanliggende bestemmingen dienen. De verkeersintensiteiten op de hiervoor genoemde wegen zijn (ook) na de realisatie van de ZOR zeer gering (van nauwelijks verkeer tot maximaal 600 mvt/etmaal, uitgezonderd de Veilingweg, maar hier liggen de woningen op ruime afstand van de weg). De geluidbelasting op de bestaande woningen ten gevolge van deze wegen is ruim lager dan de voorkeurswaarde uit de Wet geluidhinder. De voorgenoemde wegen zijn daarom verder niet separaat onderzocht. Wel zijn deze wegen meegenomen bij de berekeningen van de effecten buiten het plangebied en voor de cumulatie van het geluid, zodat een goed beeld ontstaat van de geluidbelasting ten gevolge van alle wegen.

Grenswaarden voor geluidgevoelige bestemmingen binnen zones langs wegen

De ten hoogste toelaatbare geluidbelasting (ook wel voorkeurswaarde genoemd) voor geluidgevoelige bestemmingen (onder andere woningen, scholen, ziekenhuizen et cetera) binnen zones langs wegen is 48 dB. In bijzondere gevallen, nader aangegeven in de Wet geluidhinder in artikel 83, is een hogere waarde mogelijk.

De voorkeurswaarden en maximale ontheffingswaarden waar in verschillende situaties aan moet worden voldaan, zijn weergegeven in tabel 2.

Tabel 2: Overzicht voorkeursgrenswaarden en maximale ontheffingswaarden wegverkeerslawaaai

Woning	Weg	Stedelijk gebied		Buitenstedelijk gebied	
		Voorkeurswaarde	Maximale ontheffing	Voorkeurswaarde	Maximale ontheffing
Nieuw	Bestaand	48 dB	63 dB	48 dB	53 dB
Bestaand	Nieuw	48 dB	63 dB	48 dB	58 dB
Bestaand	Reconstructie	48 dB	68 dB	48 dB	68 dB
Nieuw	Nieuw	48 dB	58 dB	48 dB	53 dB

Burgemeester en wethouders zijn binnen de grenzen van de gemeente bevoegd tot het vaststellen van een hogere waarde voor de ten hoogst toelaatbare geluidbelasting. Het vaststellen van een hogere waarde kan alleen als de toepassing van maatregelen gericht op het terugbrengen van de te verwachten geluidbelasting, vanwege de weg, van de uitwendige scheidingsconstructie van de betrokken woningen tot 48 dB onvoldoende doeltreffend zijn dan wel, overwegende bezwaren ontmoeten van stedenbouwkundige, verkeerskundige, verkeerskundige, landschappelijke of financiële aard.



Reconstructie

In de Wet geluidhinder zijn regels gesteld die moeten worden toegepast in geval van wijziging van een weg. Voor de voorgenomen wijzigingen betekent dit het volgende.

Uitgaande van een realisatie in 2030 van de nieuwe Zuidelijke Ontsluitingsroute (ZOR) is voor het akoestisch onderzoek het volgende van belang: Om te bepalen of er sprake is van een reconstructie in de zin van de Wet geluidhinder, moet worden vastgesteld of de geluidbelasting minimaal 10 jaar na de wijziging (in dit onderzoek het jaar 2040) minimaal 48 dB bedraagt en 2 dB of meer hoger is dan de toetsingswaarde in het maatgevende jaar waarin een aanvang wordt gemaakt met de wijziging (in dit onderzoek het jaar 2029). Daarbij is de toetsingswaarde gedefinieerd als de laagste waarde van: de reeds eerder vastgestelde maximaal toelaatbare waarde van de geluidbelasting van de woningen, of de in dat jaar (2029) werkelijk aanwezige geluidbelasting. De hoogst toelaatbare geluidbelasting is bepaald in artikel 100 van de Wet geluidhinder.

Door de gemeente Maasdriel is aangegeven dat er in de nabijheid van de te wijzigen wegen geen woningen liggen waarvoor in het verleden eerder een maximaal toelaatbare geluidbelasting is vastgesteld.

Indien er sprake is van een reconstructie moeten maatregelen onderzocht worden. Het doel daarbij is om de toekomstige geluidbelasting zo veel mogelijk terug te brengen tot de hoogst toelaatbare waarde. Daarbij wordt eerst gekeken naar maatregelen bij de bron (geluidreducerend wegdek) en vervolgens naar maatregelen in de overdracht (geluidschermen of -wanden). Ook wordt naar de doelmatigheid van de maatregelen gekeken. Indien maatregelen niet voldoende of haalbaar zijn, kan een hogere waarde dan de hoogst toelaatbare geluidbelasting worden vastgesteld. Tevens moet de wegbeheerder nagaan of er voldaan wordt aan de geluidniveaus binnen in de woningen. De maximaal toelaatbare binnenwaarde bedraagt 33 dB (artikel 112 Wgh).

De toename van de geluidbelasting mag niet meer bedragen dan 5 dB ten opzichte van de toetswaarde of de voorkeurswaarde van 48 dB. In artikel 100a van deze wet zijn de mogelijke uitzonderingen beschreven. De geluidbelasting na de reconstructie mag niet hoger zijn dan 68 dB. De maximaal vast te stellen hogere waarde voor woningen is vermeld in tabel 3.

Tabel 3: Grenswaarden bij wijzigingen aan een weg

Soort bestemming	Hoogst toelaatbare waarde	Maximale grenswaarde [dB]
Niet eerder hogere waarde vastgesteld en heersende geluidbelasting \leq 53 dB	Heersende geluidbelasting met ondergrens van 48 dB	63 stedelijk 58 buitenstedelijk
Niet eerder hogere waarde vastgesteld en heersende geluidbelasting $>$ 53 dB	Heersende geluidbelasting	68
Eerder hogere waarde vastgesteld	Laagste van: <ul style="list-style-type: none"> heersende waarde (ondergrens 48 dB) eerder vastgestelde hogere waarde 	63 stedelijk 58 buitenstedelijk

Sanering

Een saneringssituatie is volgens de Wet geluidhinder een woning of ander geluidgevoelige bestemming waarvan de geluidbelasting (als etmaalwaarde) in 1986 al hoger was dan 60 dB(A). Per gemeente moet voor deze geluidgevoelige bestemmingen eenmalig een programma van maatregelen worden vastgesteld.



Als dit nog niet gebeurd is, moet de sanering alsnog worden meegenomen. In dat geval wordt gesproken van een "nog niet afgehandelde sanering".

Voor nog niet afgehandelde saneringsgevallen geldt een vaste grenswaarde van 48 dB. Wanneer uit het onderzoek blijkt dat bij één van de geluidgevoelige bestemmingen sprake is van een "reconstructie", worden alle niet afgehandelde saneringsgevallen die binnen het onderzoeksgebied zijn gelegen, in het onderzoek betrokken. Voor al deze woningen moet het treffen van geluidmaatregelen overwogen worden. Het doel daarbij is om de toekomstige geluidbelasting bij deze woningen te reduceren richting de 48 dB.

Door de Omgevingsdienst Rivierenland is aangegeven dat langs de Provincialeweg N831 en de Sellikstraat sprake is van "nog niet afgehandelde sanering" bij 22 woningen. Binnen de geluidzones van de nieuwe ZOR en de te reconstrueren Provincialeweg N831 gaat het om de volgende drie woningen: de Provincialeweg 126 en 137 en de Sellikstraat 2.

Gevolgen buiten het onderzoeksgebied door de wijzigingen

Overeenkomstig artikel 99.2 van de Wet geluidhinder moeten ook de gevolgen van de wijzigingen op de wegen buiten het projectgebied in beeld gebracht worden. Voor deze wegen buiten het onderzoeksgebied geldt dus dat deze wel onderzocht moeten worden, maar het niet verplicht is om:

- te toetsen aan de Wet geluidhinder;
- maatregelen te onderzoeken of maatregelen te treffen.

Wel moet de gemeente, in het kader van een goede ruimtelijke onderbouwing, de belangen van het realiseren van de nieuwe Zuidelijke Ontsluitingsroute (en dus de verkeerswijzigingen) afwegen tegen de mogelijke hinder door de geluidbelasting.

Om een eerste indruk te krijgen van de geluidbelastingen en de relatie met de mogelijke hinder, is in eerste instantie toch getoetst aan de eisen uit de Wet geluidhinder, zoals deze geldt voor gezoneerde wegen en nieuwe geluidgevoelige gebouwen. De grenswaarde voor de toelaatbare geluidbelasting van nieuwe woningen binnen zones langs wegen is 48 dB. De maximaal toelaatbare geluidbelasting is voor nieuwe woonbestemmingen in een stedelijke situatie 63 dB.

Aftrek artikel 110g Wet geluidhinder

In artikel 110g van de Wet geluidhinder is bepaald dat op het reken- of meetresultaat een aftrek mag worden toegepast in verband met het stiller worden van motorvoertuigen. De hoogte van deze aftrek is geregeld in artikel 3.4 van de regeling "Reken- en meetvoorschrift geluid 2012" van de minister van I&M, van 12 juni 2012 en de wijziging hiervan op 15 mei 2014.

Er geldt de volgende aftrek:

- 2 dB voor wegen waarvoor de representatief te achten snelheid van lichte motorvoertuigen 70 km/uur of meer bedraagt.
- 3 dB voor wegen waarvoor de representatief te achten snelheid van lichte motorvoertuigen 70 km/uur of meer bedraagt en de geluidbelasting vanwege de weg zonder toepassing van artikel 110g van de Wet geluidhinder 56 dB is.



- 4 dB voor wegen waarvoor de representatieve achtensnelheid van lichte motorvoertuigen 70 km/uur of meer bedraagt en de geluidbelasting vanwege de weg zonder toepassing van artikel 110g van de Wet geluidhinder 57 dB is.
- 5 dB voor de overige wegen.
- 0 dB bij het bepalen van de geluidwering van de gevels.

In de toelichting op artikel 3.4 van de hiervoor genoemde regeling wordt de reden voor de te hanteren aftrek door de minister toegelicht. Kort samengevat wordt het verkeer in de toekomst stiller. Dit komt enerzijds door aanscherping van de Europese geluideisen aan voertuigen en banden en anderzijds omdat het aandeel hybride en elektrisch aangedreven auto's groeit.

Voor de beoordeling van de 30 km/uur-wegen in het kader van een goede ruimtelijke onderbouwing, is ook rekening gehouden met een aftrek van 5 dB. Dit ligt in de lijn met de bedoeling van de wetgever en het bepaalde in de Wet geluidhinder (RvSt-uitspraak 201304862/3/R2, d.d. 29 juli 2015). Bij de bepaling van de gecumuleerde geluidbelasting in het kader van een goede ruimtelijke onderbouwing is net als bij gezoneerde wegen een aftrek van 0 dB toegepast. Hierdoor zal bij de bepaling van de geluidwering van de gevels van geluidgevoelige gebouwen, uitgegaan worden van de maximaal optredende geluidbelasting, zonder correcties.

Cumulatie geluidbronnen

Volgens de Wet geluidhinder mag een hogere waarde dan de voorkeurswaarde (48 dB wegverkeer, 55 dB railverkeer en 50 dB(A) industrielawaai) alleen worden vastgesteld als de gecumuleerde geluidbelasting niet leidt tot een onaanvaardbare geluidbelasting (artikel 110a, lid 6). Of er sprake is van een onaanvaardbare geluidbelasting is ter beoordeling van burgemeester en wethouders van de gemeente.

2.2 Gemeentelijk geluidbeleid

De gemeente Maasdriel heeft geen vastgesteld geluidbeleid. Daarom is voor de nieuwe weg en de reconstructie van de bestaande wegen getoetst aan de Wet geluidhinder (zie paragraaf 2.1).

3 GEGEVENS MET BETREKKING TOT HET AKOESTISCH ONDERZOEK

3.1 Weg(verkeer)gegevens

Verkeersgegevens en Rekenmodellen

Bij de berekeningen is gebruik gemaakt van verkeersmodellen zoals deze zijn opgesteld door Goudappel en verstrekt door de gemeente Maasdriel als "shape-bestanden". In de verstrekte verkeersgegevens voor de autonome situatie en de situatie na planrealisatie is rekening gehouden met de autonome verkeersgroei. Daarnaast zijn ook de extra verkeersbewegingen verwerkt die ontstaan door de beoogde woningbouwplannen Kerkdriel-Zuid fase 1 en 2, en Rivierfront Kerkdriel (in totaal circa 775 woningen). Deze verkeersbewegingen zijn meegenomen in dit onderzoek vanwege het feit dat de ZOR voor een deel de verkeersafwikkeling van genoemde plannen faciliteert. Separaat van dit onderzoek dient ten tijde van de ruimtelijke procedure van de hiervoor genoemde toekomstige bouwplannen eveneens onderzocht te worden wat de gevolgen ten aanzien van het aspect geluid zijn bij de nieuwe en bestaande woningen.



De shape-bestanden bevatten verder informatie over de toegestane snelheden, wegdektypen, verkeersintensiteiten en -verdelingen. In figuur 1.1 zijn de maximale rij snelheden van de maatgevende wegen weergegeven. In bijlagen 1.1 t/m 1.3 zijn alle relevante verkeersgegevens weergegeven. Voor het onderzoek is uitgegaan van de jaren 2029 en 2040, waarbij voor het jaar 2040 onderscheid is gemaakt tussen de autonome situatie en de situatie na aanleg van de Zuidelijke Ontsluitingsroute (ZOR).

Aangezien er zich binnen het onderzoeksgebied van de Oostenbroekerweg geen geluidgevoelige bestemmingen bevinden, is deze niet verder separaat onderzocht. Verder geldt dat de Veilingweg, de Hamstraat, de Kooikeuvelweg en de Oostenbroekweg (ten zuiden van de ZOR), na realisatie van de ZOR, alleen voor de ontsluiting van de aanliggende bestemmingen dienen. De verkeersintensiteiten op de hiervoor genoemde wegen zijn (ook), na de realisatie van de ZOR, zeer gering (van nauwelijks verkeer tot maximaal 600 mvt/etmaal, uitgezonderd de Veilingweg, maar hier liggend de woningen op ruime afstand van de weg). De geluidbelasting op de bestaande woningen ten gevolge van deze wegen is ruim lager dan de voorkeurswaarde uit de Wet geluidhinder. De voorgenoemde wegen zijn daarom verder niet separaat onderzocht. Wel zijn deze wegen meegenomen bij de berekeningen van de effecten buiten het plangebied en voor de cumulatie van het geluid, zodat een goed beeld ontstaat van de geluidbelasting ten gevolge van alle wegen.

Rotondecorrectie

Voor de nieuwe rotonde op de Provincialeweg N831 en de nieuwe ZOR (jaar 2040) is een obstakelcorrectie toegepast (zie bijlage 1.2).

3.2 Stedenbouwkundige gegevens

Voor het uitvoeren van het onderzoek is gebruik gemaakt van diverse digitale tekeningen van het onderzoeksgebied en de directe omgeving. Dit materiaal is voor de duur van het onderzoek beschikbaar gesteld door de gemeente Maasdriel.

De hoogtes van gebouwen en overige stedenbouwkundige gegevens die niet beschikbaar waren via de hiervoor vermelde tekeningen, zijn verkregen uit online bronnen zoals Google Maps (Street View) en het Actueel Hoogtebestand Nederland (AHN).

In overleg met de gemeente Maasdriel is ervan uitgegaan dat voor de aanleg van de nieuwe Zuidelijke Ontsluitingsroute de volgende woningen worden geamoveerd:

- Provinciale weg 131
- Bussenerweg 1c
- Kievitsham 12
- Uitingstraat 2

Daarnaast worden er ook nog diverse schuren en stallen geamoveerd (onder andere de meest noordelijke tunnelkassen aan de Bussenerweg 2). Deze woningen (en schuren/stallen) maken dan ook geen onderdeel uit van het akoestisch onderzoek. In het gebied waarbinnen de berekeningen zijn uitgevoerd, is de bodem als akoestisch zacht beschouwd, met uitzondering van die locaties waar:

- sprake is van een akoestisch harde bodem, zoals de wegen, terreinverhardingen, waterpartijen, fiets- en voetpaden;
- de woonwijken waar uitgegaan is van een bodemfactor van 0,5 (gedeeltelijk hard en gedeeltelijk zacht).

Alle relevante afschermende en reflecterende objecten zijn in beschouwing genomen.



4 GEHANTEERDE ONDERZOEKSMETHODE

Voor het akoestisch onderzoek zijn 3D-rekenmodellen opgesteld van het onderzoeksgebied (zie de figuren 2.1 en 2.2). Met behulp van deze rekenmodellen zijn de benodigde berekeningen uitgevoerd. Dit is gedaan in overeenstemming met de in bijlage III van het 'Reken- en meetvoorschrift geluid 2012' gegeven rekenmethode 2.

Berekend zijn de geluidbelastingen uitgedrukt in L_{den} . De berekeningen zijn uitgevoerd met één reflectie en een zichthoek van 2° .

In het rekenmodel zijn de gebouwen beschouwd als blokken met een reflectiecoëfficiënt van 0,8 en een tophoekcorrectie van 0 dB. Binnen het onderzoeksgebied zijn de waarden van de geluidbelasting bepaald op de hoogtes 1,5 meter, 4,5 meter, 7,5 meter boven het plaatselijke maaiveld. De posities van de rekenpunten binnen en buiten het plangebied zijn gegeven in de figuren 2.3.1 t/m 2.3.10

De invoergegevens van het model zijn gegeven in de figuren 2.1.1 t/m 3.14 en de bijlagen 1.1.1 t/m 1.6.

Gezien de hoeveelheid data zijn de invoergegevens van de gebouwen niet opgenomen als bijlage in deze rapportage. Indien gewenst stellen wij het akoestisch rekenmodel ter beschikking aan het bevoegd gezag.

5 RESULTATEN EN BESPREKING

De geluidbelasting is berekend en getoetst voor de volgende situaties:

- 1 realisatie van de nieuwe Zuidelijke Ontsluitingsroute (ZOR)
- 2 wijziging van de Provincialeweg N831, wordt voorzien van een rotonde
- 3 wijziging van de Wertsteeg, wordt doorkruist door de ZOR
- 4 wijziging van de Kievitsham, wordt iets gewijzigd voor de aansluiting op de ZOR

Aangezien er zich binnen het onderzoeksgebied van de Oostenbroekerweg geen geluidgevoelige bestemmingen bevinden, is deze niet verder separaat onderzocht. Verder geldt dat de Veilingweg, de Hamstraat, de Kooikeuvelweg en de Oostenbroekweg (ten zuiden van de ZOR) na realisatie van de ZOR alleen voor de ontsluiting van de aanliggende bestemmingen dienen. De verkeersintensiteiten op de hiervoor genoemde wegen zijn (ook), na de realisatie van de ZOR, zeer gering (van nauwelijks verkeer tot maximaal 600 mvt/etmaal. Uitgezonderd de Veilingweg, maar hier liggen de woningen op ruime afstand van de weg). De geluidbelasting op de bestaande woningen ten gevolge van deze wegen is ruim lager dan de voorkeurswaarde uit de Wet geluidhinder.

De voorgenoemde wegen zijn daarom verder niet separaat onderzocht. Wel zijn deze wegen meegenomen bij de berekeningen van de effecten buiten het plangebied en voor de cumulatie van het geluid, zodat een goed beeld ontstaat van de geluidbelasting ten gevolge van alle wegen.

In de volgende paragrafen worden de rekenresultaten per situatie weergegeven. Alle geluidbelastingen zijn weergegeven na aftrek conform artikel 110g van de Wet geluidhinder, tenzij uitdrukkelijk aangegeven.



5.1 Aanleg nieuwe Zuidelijke Ontsluitingsroute

Resultaten

Binnen de geluidzone van de nieuwe Zuidelijke Ontsluitingsweg liggen alleen woningen. De ligging van de rekenpunten is weergegeven in de figuren 2.3.1 t/m 2.3.10. Een volledig overzicht van de rekenresultaten is weergegeven in bijlage 2.1. In verband met de omvang van het aantal rekenpunten is geen samenvattende tabel in de rapportage opgenomen.

Uit de resultaten (zie bijlage 2.1) blijkt dat de geluidbelasting:

- bij 33 woningen hoger is dan de voorkeurswaarde;
- bij alle overige woningen lager is dan de voorkeurswaarde;
- maximaal 59 dB bedraagt bij de woningen in buitenstedelijk gebied. Er is één woning in het buitenstedelijk gebied waar de maximaal toegestane waarde van 58 dB, die geldt voor woningen in buitenstedelijk gebied, overschreden wordt. Het betreft hier de woning aan de Wertsteeg 8;
- bij de woningen in stedelijk gebied de voor deze woningen geldende maximale geluidbelasting van 63 dB niet overschrijdt.

Bronmaatregelen

Omdat de geluidbelasting afkomstig van de nieuwe ZOR de voorkeurswaarde en bij 1 woning de maximaal toegestane waarde overschrijdt, is het effect van geluidreducerende wegdektypen onderzocht.

Er zijn twee varianten met geluidreducerende wegdektypen onderzocht:

1. De gehele nieuwe ZOR voorzien van een geluidreducerend wegdektype dat minimaal gelijkwaardig is aan steenmestiekasfalt 0/5 (SMA 0/5).
2. De ZOR grotendeels voorzien van het geluidreducerend wegdektype 'dunne deklagen B. Omdat geluidreducerende wegdektypen slecht bestand zijn tegen het wringen van banden (optrekken en afremmen), zijn ze niet geschikt om toegepast te worden dichtbij snelheidsremmende obstakels, zoals de rotonde met de Provincialeweg en de aansluiting op de Kievitsham. Daarom wordt de ZOR tot 50 meter van deze wegen voorzien van het iets stillere wegdektype SMA 0/5.

In bijlage 2.1 zijn de rekenresultaten opgenomen uitgaande van het bovengenoemde geluidreducerende wegdektypen.

Uit de resultaten (zie bijlage 2.1) blijkt dat de geluidbelasting, na toepassing van een geluidreducerende wegdektype:

- bij 21 woningen hoger is dan de voorkeurswaarde indien gekozen wordt voor SMA 0/5 en bij 14 woningen, uitgaande van dunne deklagen B;
- bij alle overige woningen lager is dan de voorkeurswaarde;
- maximaal 58 dB bedraagt bij de woningen. De maximaal toegestane waarden voor woningen in stedelijk gebied (63 dB) en buitenstedelijk gebied (58 dB) worden niet overschreden;

Uit de rekenresultaten blijkt dat ook met geluidreducerende wegdektypen een overschrijding van de voorkeurswaarde blijft bestaan, te weten bij 14 tot 21 woningen, afhankelijk van het gekozen wegdektype.



Overige bronmaatregelen

Het verlagen van de maximale rijsnelheid van 60 km/uur naar 50 km/uur heeft een reductie van de geluidbelasting tot gevolg. De nieuwe Zuidelijke Ontsluitingsroute verandert dan van een gebiedsontsluitingsweg naar een erftoegangsweg of een weg binnen de bebouwde kom. De nieuwe Zuidelijke Ontsluitingsroute is qua verkeer een structuurdrager en deze functiewijziging is vanuit verkeerskundig oogpunt niet wenselijk.

Overdrachtsmaatregelen

Bijna alle woningen waar de geluidbelasting ten gevolge van de ZOR hoger is dan de voorkeurswaarde, liggen aan een weg die de ZOR doorkruist. Het is hierdoor niet mogelijk om bij deze woningen de geluidbelasting afkomstig van de ZOR te reduceren tot de voorkeurswaarde met schermen of wallen. Dit omdat er openingen in de nodig zijn in deze afscherpende maatregelen, ter plaatse van de doorkruisende wegen. Ter indicatie: er is een berekening met 10 meter hoge wallen gedaan, maar dit bleek nog niet voldoende.

Alleen voor enkele woningen aan de Kievitsham is een geluidreductie tot de voorkeurswaarde haalbaar, met geluidwallen. Geluidschermen zijn weliswaar effectiever, maar in verband met het buitenstedelijke gebied is het vanuit landschappelijk oogpunt niet gewenst om schermen toe te passen. De geluidwallen liggen telkens op 5 meter uit de wegrand.

Voor de woningen aan de Kievitsham zijn de benodigde geluidwallen onderzocht om de geluidbelasting te reduceren tot maximaal 48 dB, uitgaande van DAB als wegdektype. In de bijlage 2.2 is de ligging en hoogte van de benodigde geluidwallen weergegeven. Hieruit blijkt dat de hoogte van de geluidwallen varieert van 2,5 tot 3,5 meter ten opzichte van het maaiveld van de wegas. Met deze maatregelen is het mogelijk om de geluidbelasting bij vier woningen te reduceren tot maximaal 48 dB.

Opgemerkt wordt dat indien de geluidwallen op een grotere afstand van de wegas gerealiseerd moeten worden (bijvoorbeeld in verband met fietspaden, afwatering et cetera) de geluidwallen over het algemeen hoger moeten worden.

Bron- en overdrachtsmaatregelen ZOR

Na toepassing van geluidreducerende wegdekken zijn er nog 14 woningen waarbij de voorkeurswaarde wordt overschreden (zie hiervoor en bijlage 2.1). Voor de situatie met dunne dek-lagen B en SMA-0/5 als wegdektypen zijn de hoogte van de aanvullende overdrachtsmaatregelen bepaald voor de woningen aan de Kievitsham.

Voor deze woningen zijn de benodigde geluidwallen onderzocht om de geluidbelasting te reduceren tot maximaal 48 dB.

De berekende geluidbelasting is weergegeven in bijlage 2.1. In de bijlage 2.3 is de ligging en hoogte van de geluidwallen en de toe te passen geluidreducerende wegdekken weergegeven. Hieruit blijkt dat het geluidscherm en de geluidwallen een hoogte moeten hebben van minimaal 2,0 tot 3,0 meter ten opzichte van de wegas. Met deze maatregelen is het mogelijk om de geluidbelasting bij twee extra woningen te reduceren tot maximaal 48 dB.



Hogere waarde

Indien het reduceren van de geluidbelasting tot de voorkeurswaarde van 48 dB met behulp van bron- en/of overdrachtsmaatregelen op bezwaren stuit van landschappelijke, verkeerskundige, financiële of stedenbouwkundige aard, is de aanleg van de nieuwe ZOR alleen mogelijk indien voor de betreffende geluidgevoelige bestemmingen hogere waarden zijn vastgesteld.

Omdat bij één woning in het buitenstedelijk gebied de maximaal toegestane waarde van 58 dB overschreden wordt, zijn voor deze woning altijd maatregelen noodzakelijk om de geluidbelasting te reduceren tot maximaal 58 dB. Dit kan door toepassing van een licht geluidreducerend wegdektypen.

Voor de woningen waarvoor hogere waarden vastgesteld worden, geldt dat uit gevelonderzoek moet blijken of aanvullende geluidreducerende maatregelen nodig zijn, om het binnenniveau te laten voldoen aan de binnenwaarde van 33 dB voor woningen. Voor het bepalen van de gevelisolatie moet uitgegaan worden van de cumulatieve geluidbelasting, zonder aftrek conform artikel 110g Wet geluidhinder. De cumulatieve geluidbelasting, per onderzochte situatie, is weergegeven in bijlage 7. Hierbij is rekening gehouden met de alle wegen.

5.2 Wijziging Provincialeweg N831

Vanwege de nieuwe aansluiting van de ZOR op de Provincialeweg, wordt de provincialeweg voorzien van een nieuwe rotonde. Ook de wegas van de Provinciale weg ten zuiden en ten noorden van de nieuwe rotonde wordt gewijzigd. De geluidbelastingen in de jaren 2029 en 2040 zijn weergegeven in bijlage 3.

Uit de rekenresultaten volgt dat de geluidbelasting ten gevolge van de gewijzigde Provincialeweg:

- met maximaal 1,42 dB toeneemt. Deze toename wordt veroorzaakt door de verkeerstoename ten zuiden van de rotonde (circa 0,8 dB) en voor het overige deel door de wijziging van de Provincialeweg en de directe omgeving;
- met circa 1 dB afneemt bij de bestaande woningen ten noorden van de nieuwe rotonde.

Er is ten gevolge van de wijziging van de Provincialeweg geen sprake van een reconstructie in de zin van de Wet geluidhinder. Verdere maatregelen of procedures zijn op grond van de Wet geluidhinder niet nodig.

5.3 Wijziging Wertsteeg

Resultaten

De Wertsteeg wordt gedeeltelijk gewijzigd door de aanleg van de ZOR. Er wordt een kruising gerealiseerd voor de aansluiting op de ZOR. In de geluidzone van het te wijzigen gedeelte van de Wertsteeg. De geluidbelasting is weergegeven in bijlage 4.

Uit de rekenresultaten volgt dat:

- de geluidbelasting toeneemt met maximaal 7,8 dB. De maximaal toegestane toename van 5 dB wordt overschreden. Deze toename wordt veroorzaakt door de verkeerstoename (7,6 dB) en doordat het aandeel vrachtverkeer in verhouding zal toenemen na realisatie van de ZOR.



De forse toename van het verkeer wordt hier veroorzaakt door de realisatie van een nieuwe woonwijk die ontsluit via de Wertsteeg. Daarnaast zullen er na realisatie van de ZOR meer harde bodemgebieden nabij de bestaande woningen worden gerealiseerd. De maximaal toegestane toename van 5 dB wordt bij vier woningen overschreden, te weten de woningen aan de Wertsteeg 8, 9, 10 en 11;

- er sprake is van een reconstructie in de zin van de Wet geluidhinder bij acht woningen, te weten de woningen aan Wertsteeg 4, 5, 7, 8, 9, 10, 11 en 12;
- de geluidbelasting in 2040 bij de reconstructiewoningen de maximaal toegestane waarde van 58 dB (na aftrek, bij heersende geluidbelasting ≤ 53 dB), volgens de Wet geluidhinder niet overschrijdt.

Bronmaatregelen

Omdat de geluidbelasting afkomstig van de gewijzigde Wertsteeg, de voorkeurswaarde en bij vier woningen de maximaal toegestane waarde overschrijdt, is het effect van geluidreducerende wegdektypen onderzocht.

Om te voldoen aan de maximaal toelaatbare toename van 5 dB en om het reconstructie-effect weg te nemen is het effect van een stiller wegdektype onderzocht. In bijlage 4 zijn de rekenresultaten opgenomen van de geluidbelasting afkomstig van de Wertsteeg na toepassing van minimaal de geluidreducerende wegdektypen SMA NL8 G+ en 'Dunne deklagen B'.

Uit de resultaten blijkt dat bij toepassing van deze geluidreducerende wegdektype:

- de maximale toename van 5 dB bij geen van de woningen overschreden wordt als het wegdek vervangen wordt door het geluidreducerende SMA NL8 G+ of akoestisch gelijkwaardig. Wel is er nog sprake van een reconstructie in de zin van de Wet geluidhinder bij de volgende 5 woningen, te weten: de woningen aan Wertsteeg 7, 8, 9, 10 en 11;
- dunne deklagen B nog ruim 1 dB extra geluidreductie te behalen is ten opzichte van het SMA NL8 G+. Wel is er nog sprake van een reconstructie in de zin van de Wet geluidhinder bij de volgende 4 woningen, te weten: de woningen aan Wertsteeg 8, 9, 10 en 11
- de geluidbelasting maximaal 54 dB (SMA NL 8G+) of 53 dB (dunne deklagen B) bedraagt bij de woningen. De maximaal toegestane waarden voor woningen in stedelijk gebied (63 dB) en buitenstedelijk gebied (58 dB) worden niet overschreden;

Uit de rekenresultaten blijkt dat ook met geluidreducerende wegdektypen een overschrijding van de voorkeurswaarde blijft bestaan, te weten bij vier tot vijf woningen, afhankelijk van het gekozen wegdektype.

Overige bronmaatregelen

Het verlagen van de maximale rijsnelheid van 60 km/uur naar 50 km/uur heeft een geringe reductie van de geluidbelasting tot gevolg, die niet doelmatig zal zijn. De maximale toename van de geluidbelastingen blijft bij de twee woningen (Wertsteeg 8 en 9) nog hoger dan 5 dB, hetgeen niet toelaatbaar is. De Wertsteeg verandert dan van een gebiedsontsluitingsweg naar een erftoegangsweg of een weg binnen de bebouwde kom. De Wertsteeg is qua verkeer een structuurdrager en deze functiewijziging is vanuit verkeerskundig oogpunt niet wenselijk.



Overdrachtsmaatregelen

De woningen liggen verspreid langs de Wertsteeg. Gezien de ligging van de woningen en de hoogte van de geluidbelastingen, is het plaatsen van geluidschermen en/of -wallen om de toename van de geluidbelasting weg te nemen vanuit financieel oogpunt niet reëel en niet doelmatig. Daarnaast worden de woningen via de Wertsteeg ontsloten en vormen deze schermen en/of wallen een belemmering voor deze ontsluitingen.

Hogere waarden en geluidniveau binnen in de woningen

Omdat de maximaal toelaatbare toename van 5 dB bij vier woningen overschreden wordt zijn maatregelen noodzakelijk.

Door het toepassen van een geluidreducerend wegdek dat minimaal akoestisch gelijkwaardig is aan SMA NL8 G+, wordt de maximaal toelaatbare toename van 5 dB niet meer overschreden. Bij vijf woningen is dan nog sprake van een reconstructie in de zin van de Wet geluidhinder, te weten: de woningen aan Wertsteeg 7, 8, 9, 10 en 11. Voor deze woningen moeten hogere waarden vastgesteld te worden, uitgaande van dit wegdektype.

Door het toepassen van een geluidreducerend wegdek dat minimaal akoestisch gelijkwaardig is aan dunne deklagen B, wordt nog ruim 1 dB extra geluidreductie gerealiseerd ten opzichte van het wegdektype SMA NL8 G+. Er is dan nog sprake van een reconstructie in de zin van de Wet geluidhinder bij de volgende vier woningen, te weten: de woningen aan Wertsteeg 8, 9, 10 en 11. Voor deze woningen moeten hogere waarden vastgesteld te worden, uitgaande van dit wegdektype.

Voor alle woningen waarvoor hogere waarden vastgesteld worden, moet vervolgens uit gevelonderzoek blijken of maatregelen nodig zijn om het binnenniveau te laten voldoen aan de binnenwaarde van 33 dB voor woningen. Voor het bepalen van de gevelisolatie dient uitgegaan te worden van de cumulatieve geluidbelasting, zonder aftrek conform artikel 110g Wet geluidhinder. De cumulatieve geluidbelasting, per onderzochte situatie, is weergegeven in bijlage 7. Hierbij is rekening gehouden met alle wegen.

5.4 Wijziging Kievitsham

Vanwege de nieuwe aansluiting van de ZOR op de Kievitsham, wordt de weg van het gezoneerde deel van de Kievitsham (60 km/uur) aan de noordzijde in westelijke richting verplaatst. De verkeersintensiteiten op dit gezoneerde deel van de Kievitsham zijn laag en wijzigen nauwelijks na realisatie van de ZOR, maar door de verplaatsing van de weg zou toch sprake kunnen zijn van een reconstructie in de zin van de Wet geluidhinder. De geluidbelastingen in de jaren 2029 en 2040 zijn weergegeven in bijlage 5.

Uit het akoestisch onderzoek volgt dat de geluidbelasting ten gevolge van de (gewijzigde) Kievitsham (60 km/uur deel) zowel in 2029 als in 2040 na realisatie van de ZOR, (ruim) lager zal zijn dan de voorkeurswaarde van 48 dB overeenkomstig de Wet geluidhinder. Dit betekent dat er geen sprake is van een reconstructie in de zin van de Wet geluidhinder voor de geluidbelasting afkomstig van de Kievitsham (60 km/uur deel). Verdere maatregelen of procedures zijn op grond van de Wet geluidhinder niet nodig.



5.5 Onderzoek buiten het onderzoeksgebied

In het onderstaande worden de resultaten en de mogelijke maatregelen ter reductie van het geluid besproken. Op basis van de Wet geluidhinder is de gemeente niet verplicht om hier maatregelen te treffen. Omdat de woningen buiten de geluidzones van de onderzochte wegen vallen, kan en hoeft de gemeente geen hogere waarden vast te stellen.

Resultaten en afweging ruimtelijke ordening

In bijlage 6 zijn de berekende geluidbelastingen weergegeven op de representatieve woningen buiten de geluidzones van de ZOR en de te wijzigen wegen, ten gevolge van het verkeer op alle relevante wegen (zowel binnen als buiten het plangebied). Hierbij is onderscheid gemaakt tussen de autonome situatie, zonder (autonom)en met planontwikkelingen (realisatie nieuwe ZOR en realisatie nieuwe woningen in de nabije toekomst).

Uit de resultaten blijkt dat de geluidbelasting (L_{den}) bij de:

- meeste maatgevende woningen afneemt, variërend van 0,1 tot ruim 8 dB;
- woningen nabij de Hintham 42b met circa 5 tot 6 dB toeneemt. De geluidbelastingen zijn en blijven hier echter ruim lager dan de voorkeurswaarde van 48 dB, waardoor hier geen extra hinder te verwachten is;
- woningen nabij de Hintham 4 met circa 2 dB toeneemt. De geluidbelastingen zijn en blijven hier 48 dB of net iets hoger dan deze voorkeurswaarde (50-52 dB);
- woningen nabij de Paterstraat 16 (ten oosten van de Kievitsham/Leijensteinstraat) met circa 2 tot 3 dB toeneemt. De geluidbelastingen nemen hier toe van circa 48-49 dB naar 51-52 dB. Bij de woningen ten westen van de Kievitsham/Leijensteinstraat neemt de geluidbelasting juist af;
- woningen nabij de Teisterbandstraat met circa 3 dB toeneemt. De totale gecumuleerde geluidbelasting, na aftrek art. 110g Wgh, bedraagt hier 48 tot 49 dB. Dit is ongeveer gelijk aan de voorkeurswaarde van 48 dB, waardoor hier geen extra hinder te verwachten is;
- woningen nabij de Leijensteinstraat 46 en 57 met circa 5 tot 6 dB toeneemt. De totale gecumuleerde geluidbelasting, na aftrek art. 110g Wgh, bedraagt hier 49 tot 50 dB. Dit is net iets hoger dan de voorkeurswaarde van 48 dB, waardoor hier geen extra hinder te verwachten is.

Vanuit het oogpunt van hinder geldt dat onder normale omstandigheden een verschil van 3 dB net waarneembaar is en er vanaf 5 dB verschil pas sprake is van een duidelijk hoorbaar verschil¹. Een verschil van 10 dB wordt ervaren als een halvering c.q. een verdubbeling van het geluid.

Op basis van het voorgaande (relatief geringe toename van de geluidbelastingen en/of relatief lage totale geluidbelastingen) is de verwachting dat het extra verkeer, ten gevolge van de realisatie van de ZOR, niet leidt tot extra geluidhinder bij de bewoners van de meeste bestaande woningen.

Maatregelen

Omdat er sprake is van een (gering hoorbare) toename van de geluidbelasting langs enkele wegen, is globaal onderzocht welke maatregelen er getroffen kunnen worden. Op basis van de Wet geluidhinder is de gemeente Maasdiel niet verplicht om (één van de) hierna genoemde maatregelen te treffen.

¹ Zie onder andere "Fysische/theoretische Grondslagen van Geluid", PHTO A, Dr. Ing. A. von Meier, laatste revisie augustus 1996 en Geluidwering in de "woningbouw", hoofdstuk Basisbegrippen en definities, Mw. Ir. P.E. Braat - Eggen, ir. L.C.J. van Luxemburg, uitgavejaar 1993.



Bronmaatregelen

Het wegdek op:

- de Leijensteinstraat (klinkers in keperverband) zou men kunnen vervangen door dicht asfaltbeton of stille elementenverharding (klinkers). Hiermee wordt een geluidreductie van circa 2 dB bereikt. Hierdoor zal de geluidbelasting circa 48 dB bedragen;
- de Paterstraat ten oosten van de Kievitsham/Leijensteinstraat (dicht asfaltbeton), zou men kunnen vervangen door SMA NL8 G+. Hiermee wordt een geluidreductie van iets meer dan 1 dB bereikt. Hierdoor zal de gecumuleerde geluidbelasting circa 50 dB bedragen;
- het noordelijke deel van de Hintham (dichtasfaltbeton) zou men kunnen vervangen door SMA NL8 G+. Hiermee wordt een geluidreductie van iets meer dan 1 dB bereikt. Hierdoor zal de gecumuleerde geluidbelasting circa 49-50 dB bedragen.

Zeer geluidreducerende wegdektypen, zoals dunne deklagen, zijn op de hiervoor genoemde wegen niet toepasbaar in verband met het afremmen en optrekken van het verkeer nabij de kruisingen, zijwegen en in- en uitritten, waardoor deze zeer geluidreducerende wegdekken snel slijten.

Op de hiervoor genoemde wegen bedraagt de maximale rijsnelheid al 30 km/uur, waardoor verdere verlaging van de rijsnelheid geen optie is.

Overdrachtsmaatregelen

Wallen of schermen zijn in deze situaties niet mogelijk, omdat er zijwegen zijn en omdat de woningen ontsluiten via deze wegen.

6 SANERING

De woningen aan de Provincialeweg 126 en 137 en aan de Sellikstraat 2 betreffen een saneringssituatie. Er is bij deze woningen geen sprake van een reconstructie in de zin van de Wet geluidhinder ten gevolge van de Provincialeweg N831. Ook ten gevolge van de overige wegen nabij deze woningen is geen sprake van een reconstructie in de zin van de Wet geluidhinder. Er hoeft conform deze wet dan ook niet direct aandacht besteed te worden aan deze saneringswoningen.

7 SAMENVATTING EN CONCLUSIES

Ten behoeve van de ruimtelijke onderbouwing voor de aanleg van de ZOR, ten zuiden van de kernen Velddriel en Kerkdriel, is een akoestisch onderzoek verricht naar de aanleg van de nieuwe ZOR en naar de akoestische effecten van de te wijzigen bestaande wegen.

Nieuwe Zuidelijke Ontsluitingsroute (ZOR)

Uit het akoestisch onderzoek blijkt dat de geluidbelasting afkomstig van de nieuwe ZOR de voorkeurswaarde van 48 dB overschrijdt bij 33 woningen. De geluidbelasting bedraagt maximaal 59 dB (bij woningen in buitenstedelijk gebied). De maximaal toegestane waarden voor woningen in stedelijk gebied (63 dB) worden niet overschreden. Er is één woning in het buitenstedelijk gebied, waar de maximaal toegestane waarde van 58 dB overschreden wordt, te weten de woning aan de Wertsteeg 8.



Door toepassing van een geluidreducerend wegdektype (bijvoorbeeld dunne deklagen B) kan de geluidbelasting bij maximaal 12 van de 33 woningen worden gereduceerd tot maximaal 48 dB. Afhankelijk van het gekozen geluidreducerend wegdektype, blijft bij 14 tot 21 woningen sprake van een overschrijding.

Indien het reduceren van de geluidbelasting tot de voorkeurswaarde van 48 dB met behulp van bron- en/of overdrachtsmaatregelen op bezwaren stuit van landschappelijke, verkeerskundige, financiële of stedenbouwkundige aard, is de aanleg van de nieuwe ZOR alleen mogelijk indien voor de betreffende geluidgevoelige bestemmingen hogere waarden zijn vastgesteld. Omdat bij één woning in het buitenstedelijk gebied de maximaal toegestane waarde van 58 dB overschreden wordt, zijn voor deze woning altijd maatregelen noodzakelijk om de geluidbelasting te reduceren tot maximaal 58 dB. Dit kan door toepassing van een geluidreducerend wegdektype.

Voor de woningen waarvoor een hogere waarde vastgesteld wordt, geldt dat uit gevelonderzoek moet blijken of aanvullende geluidreducerende maatregelen nodig zijn om het binnen-niveau te laten voldoen aan de binnenwaarde van 33 dB voor woningen.

Wijziging Provincialeweg N831

Vanwege de nieuwe aansluiting van de ZOR op de Provincialeweg, wordt de provincialeweg voorzien van een nieuwe rotonde. Ook de wegas van de Provincialeweg ten zuiden en ten noorden van de nieuwe rotonde wordt gewijzigd.

Ten gevolge van de gewijzigde Provincialeweg neemt de geluidbelasting:

- met maximaal 1,42 dB toe. Deze toename wordt veroorzaakt door de verkeerstoename ten zuiden van de rotonde (circa 0,8 dB) en voor het overige deel door de wijziging van de Provincialeweg en de directe omgeving;
- met circa 1 dB af bij de woningen ten noorden van de nieuwe rotonde.

Er is ten gevolge van de wijziging van de Provincialeweg geen sprake van een reconstructie in de zin van de Wet geluidhinder.

Wijziging Wertsteeg

De Wertsteeg wordt gedeeltelijk gewijzigd door de aanleg van de ZOR. Er wordt er een kruising gerealiseerd voor de aansluiting op de ZOR.

Door de verkeerstoename op de Wertsteeg, zal:

- de geluidbelasting toenemen met maximaal 7,8 dB. De maximaal toegestane toename van 5 dB wordt overschreden. Deze toename wordt veroorzaakt door de verkeerstoename (7,6 dB) en doordat het aandeel vrachtverkeer in verhouding zal toenemen na realisatie van de ZOR. De forse toename van het verkeer wordt hier veroorzaakt door de realisatie van een nieuwe woonwijk die ontsluit via de Wertsteeg. Daarnaast zullen er met de realisatie van de ZOR meer harde bodemgebieden nabij de bestaande woningen worden gerealiseerd. De maximaal toegestane toename van 5 dB wordt bij vier woningen overschreden, te weten de woningen aan de Wertsteeg 8, 9, 10 en 11;
- er sprake zijn van een reconstructie in de zin van de Wet geluidhinder bij acht woningen, te weten de woningen aan Wertsteeg 4, 5, 7, 8, 9, 10, 11 en 12;
- de geluidbelasting in 2040 bij de reconstructiewoningen de maximaal toegestane waarde van 58 dB (na aftrek, bij heersende geluidbelasting ≤ 53 dB), volgens de Wet geluidhinder niet overschrijden.



Omdat de maximaal toelaatbare toename van 5 dB bij vier woningen overschreden wordt zijn maatregelen noodzakelijk. Door het toepassen van een geluidreducerend wegdek dat minimaal akoestisch gelijkwaardig is aan SMA NL8 G+, wordt de maximaal toelaatbare toename van 5 dB niet meer overschreden. Bij vijf woningen is dan nog sprake van een reconstructie in de zin van de Wet geluidhinder, te weten: de woningen aan Wertsteeg 7, 8, 9, 10 en 11. Voor deze woningen moeten hogere waarden vastgesteld worden, uitgaande van dit wegdektype.

Door het toepassen van een geluidreducerend wegdek dat minimaal akoestisch gelijkwaardig is aan dunne deklagen B wordt nog ruim 1 dB extra geluidreductie gerealiseerd ten opzichte van het wegdektype SMA NL8 G+. Er is dan nog sprake van een reconstructie in de zin van de Wet geluidhinder bij de volgende vier woningen, te weten: de woningen aan Wertsteeg 8, 9, 10 en 11. Voor deze woningen moeten hogere waarden vastgesteld te worden, uitgaande van dit wegdektype.

Voor alle woningen waarvoor een hogere waarde vastgesteld wordt, geldt dat uit gevelonderzoek moet blijken of aanvullende geluidreducerende maatregelen nodig zijn om het binnenniveau te laten voldoen aan de binnenwaarde van 33 dB voor woningen.

Wijziging Kievitsham

Vanwege de nieuwe aansluiting van de ZOR op de Kievitsham, wordt de weg van het gezoneerde deel van de Kievitsham (60 km/uur) aan de noordzijde in westelijke richting verplaatst. Uit het akoestisch onderzoek volgt dat de geluidbelasting ten gevolge van de (gewijzigde) Kievitsham (60 km/uur deel) zowel in 2029 als in 2040 na realisatie van de ZOR, (ruim) lager zal zijn dan de voorkeurswaarde van 48 dB overeenkomstig de Wet geluidhinder. Dit betekent dat er geen sprake van een reconstructie in de zin van de Wet geluidhinder is voor de geluidsbelasting afkomstig van de Kievitsham (60 km/uur deel).

Overige te wijzigen wegen

Binnen het onderzoeksgebied van de Oostenbroekerweg liggen geen geluidgevoelige bestemmingen. Daarom is deze weg niet verder separaat onderzocht. Verder geldt dat de Veilingweg, de Hamstraat, de Kooikeuvelweg en de Oostenbroekweg (ten zuiden van de ZOR), na realisatie van de ZOR alleen voor de ontsluiting van de aanliggende bestemmingen dienen. De verkeersintensiteiten op de hiervoor genoemde wegen zijn (ook) na de realisatie van de ZOR zeer gering (van nauwelijks verkeer tot maximaal 600 mvt/etmaal. Uitgezonderd de Veilingweg, maar hier liggen de woningen op ruime afstand van de weg). De geluidbelasting op de bestaande woningen ten gevolge van deze wegen is ruim lager dan de voorkeurswaarde uit de Wet geluidhinder. De voorgenoemde wegen zijn daarom verder niet separaat onderzocht. Wel zijn deze wegen meegenomen bij de berekeningen van de effecten buiten het plangebied en voor de cumulatie van het geluid, zodat een goed beeld ontstaat van de geluidbelasting ten gevolge van alle wegen.

Effecten ten gevolge van de wegen buiten het plangebied

Ten gevolge van de aanleg van de nieuwe ZOR neemt de geluidbelasting bij veel woningen binnen de kernen Velddriel en Kerkdriel af.

Bij woningen in de omgeving van de Hintham 4 (noordelijk deel van de Hintham), de Paterstraat 16 (ten oosten van de Kievitsham/Leijensteinstraat) en de Leijensteinstraat 46 en 57 zal de gecumuleerde geluidbelasting iets hoger zijn dan de voorkeurswaarde van 48 dB (49-52 dB) en zal er sprake zijn van een toename van de geluidbelasting ten opzichte van de autonome situatie.



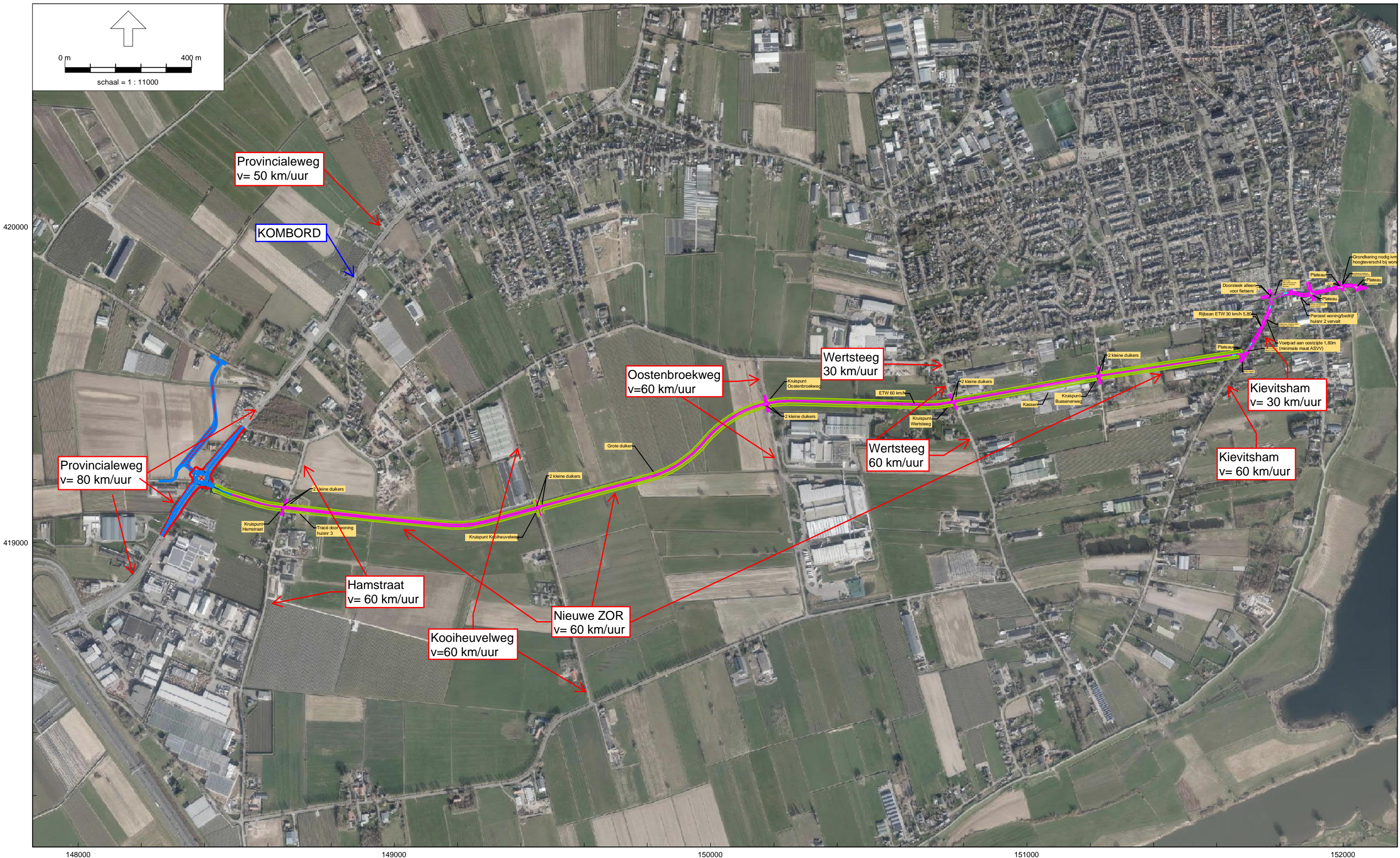
Vanwege de relatief geringe toename van de geluidbelastingen en/of relatief lage totale geluidbelastingen (49-52 dB) is de verwachting dat het extra verkeer ten gevolge van de realisatie van de ZOR, niet leidt tot extra geluidhinder bij de bewoners van de meeste bestaande woningen.

Om de gecumuleerde geluidbelastingen te reduceren tot 48 dB (Leijensteinstraat) of te reduceren met 1 á 2 dB (noordelijk deel Hintham en Paterstraat ten oosten van de Kievitsham/Leijensteinstraat) kunnen de huidige wegdekken vervangen worden door geluidreducerende wegdektypen. Bij de woningen langs het noordelijk deel van de Hintham en de Paterstraat ten oosten van de Kievitsham/Leijensteinstraat blijft, ook na toepassing van geluidreducerende wegdekken, sprake van een geringe toename van de geluidbelasting. Overige maatregelen om het geluid te reduceren zijn voor deze woningen niet reëel of realiseerbaar.

Op basis van de Wet geluidhinder is de gemeente niet verplicht om (één van de) hiervoor genoemde maatregelen te treffen.



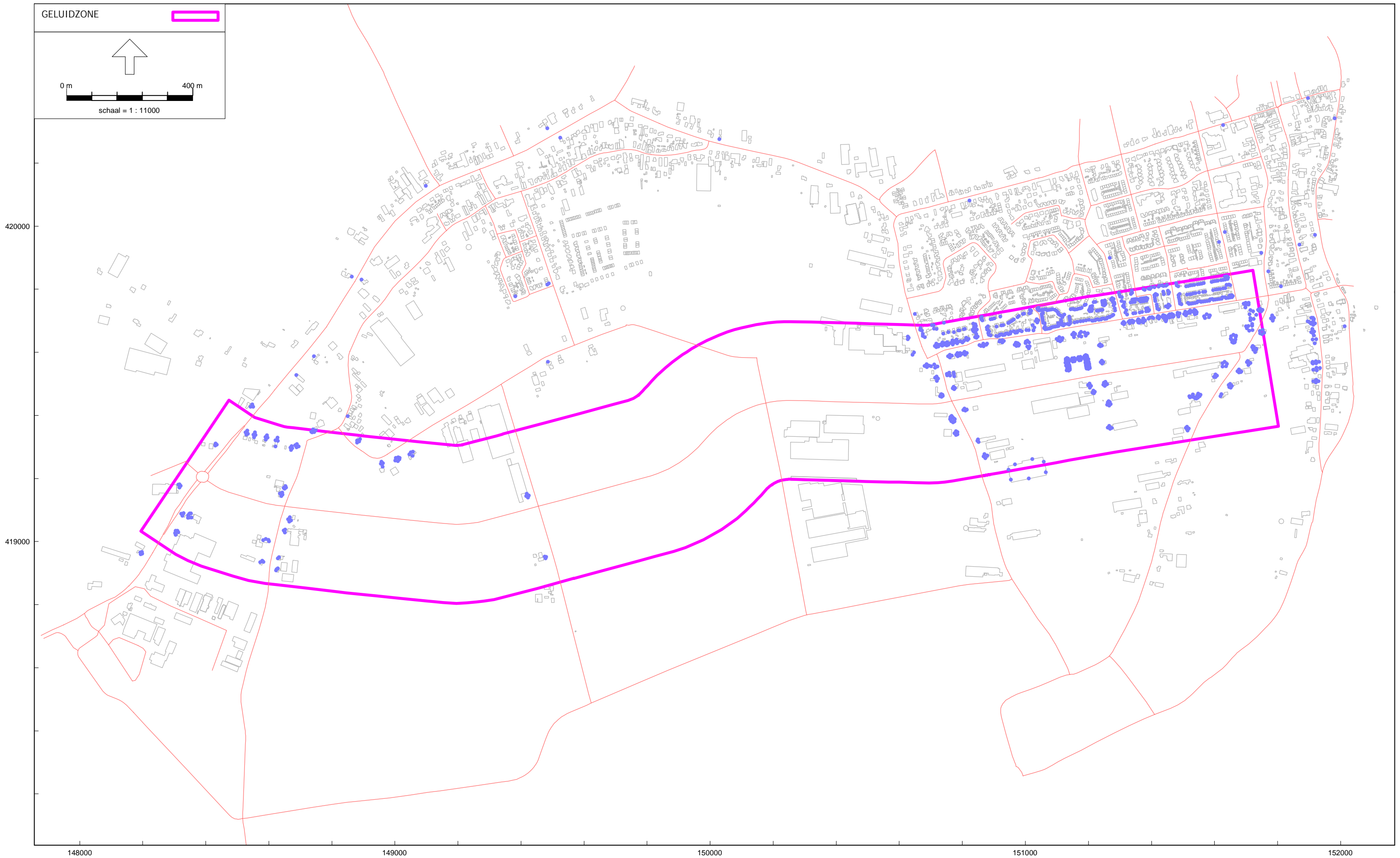
FIGUREN



RMG-2012, wegverkeer, [2300200 ZOR - Wgh - basis modellen - jaar 2040 - var.2], Geomilieu V2022.4 rev 1 Licentiehouder: SPA WNP ingenieurs - locatie Ede

Nieuwe Zuidelijke Ontsluitingsroute in de gemeente Maasdriel

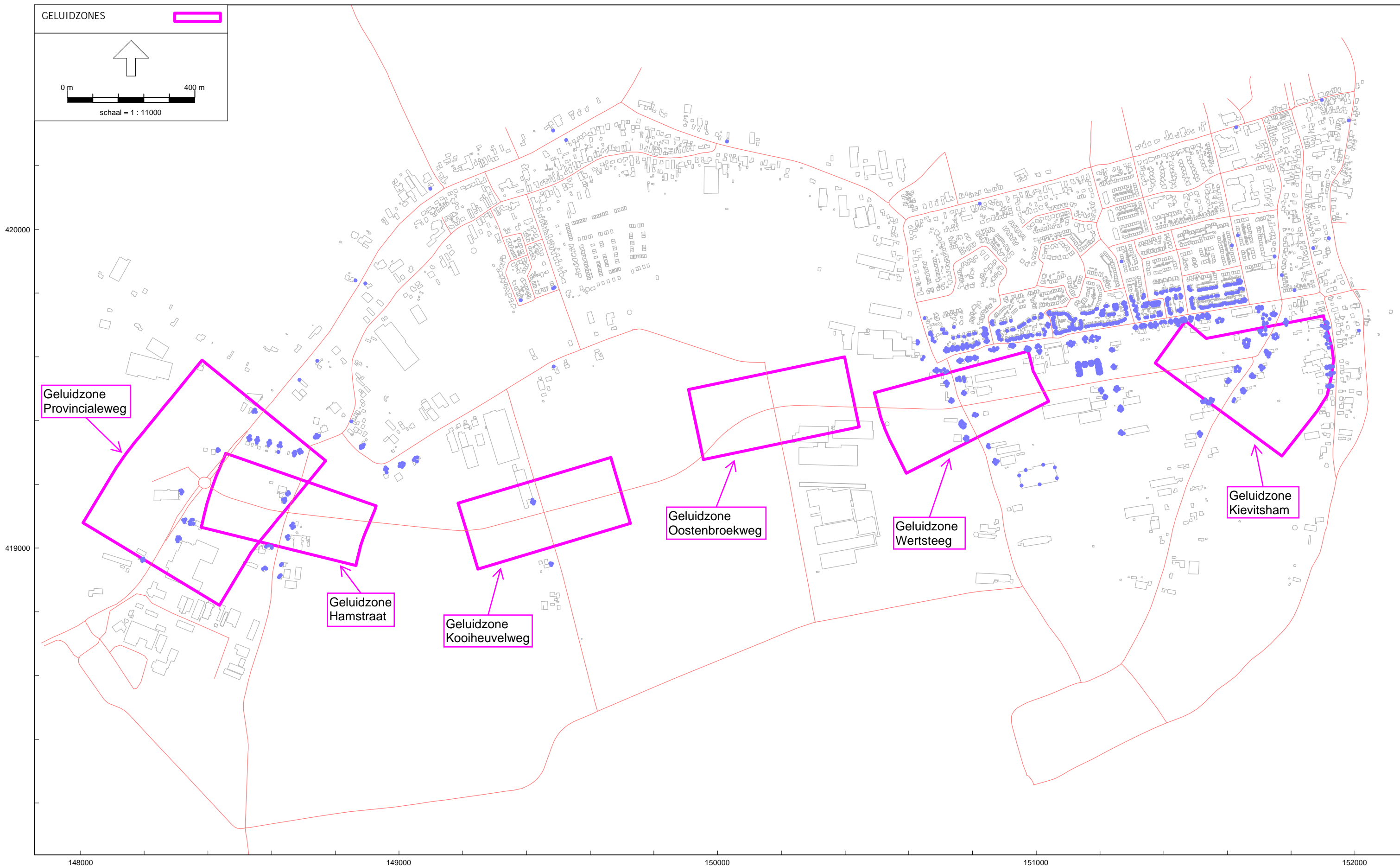
Ligging nieuwe ZOR en de ruime omgeving



RMG-2012, wegverkeer, [2300200 ZOR - Wgh - basis modellen - Geluidzone ZOR_fig 1.2.1] , Geomilieu V2022.4 rev 1 Licentiehouder: SPA WNP ingenieurs - locatie Ede

Nieuwe Zuidelijke Ontsluitingsroute in de gemeente Maasdriel

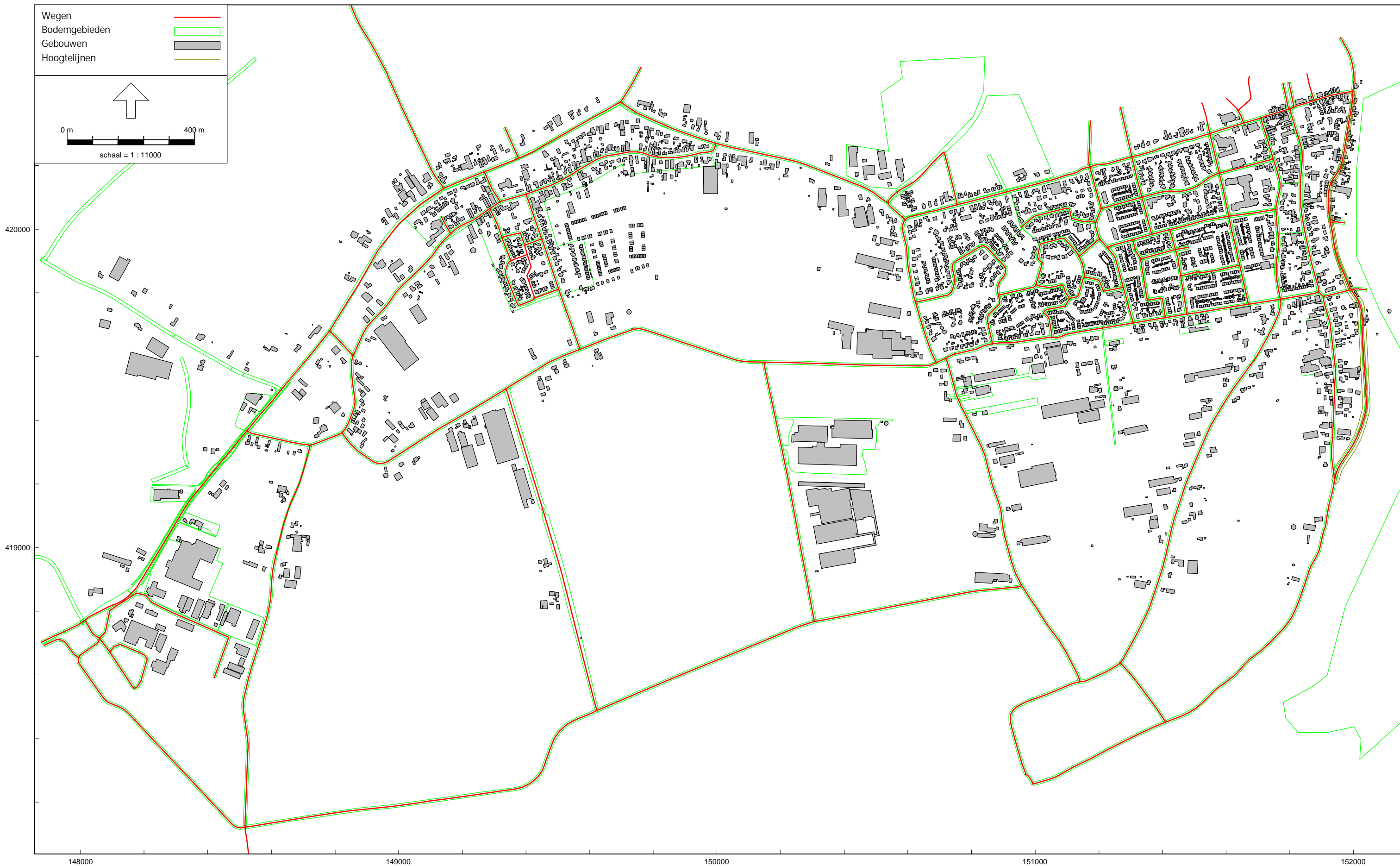
Geluidzone nieuwe Zuidelijke Ontsluitingsroute (ZOR)



RMG-2012, wegverkeer, [2300200 ZOR - Wgh - basis modellen - Geluidzones te wijzigen wegen-reconstr.], Geomilieu V2022.4 rev 1 Licentiehouder: SPA WNP ingenieurs - locatie Ede

Nieuwe Zuidelijke Ontsluitingsroute in de gemeente Maasdiel

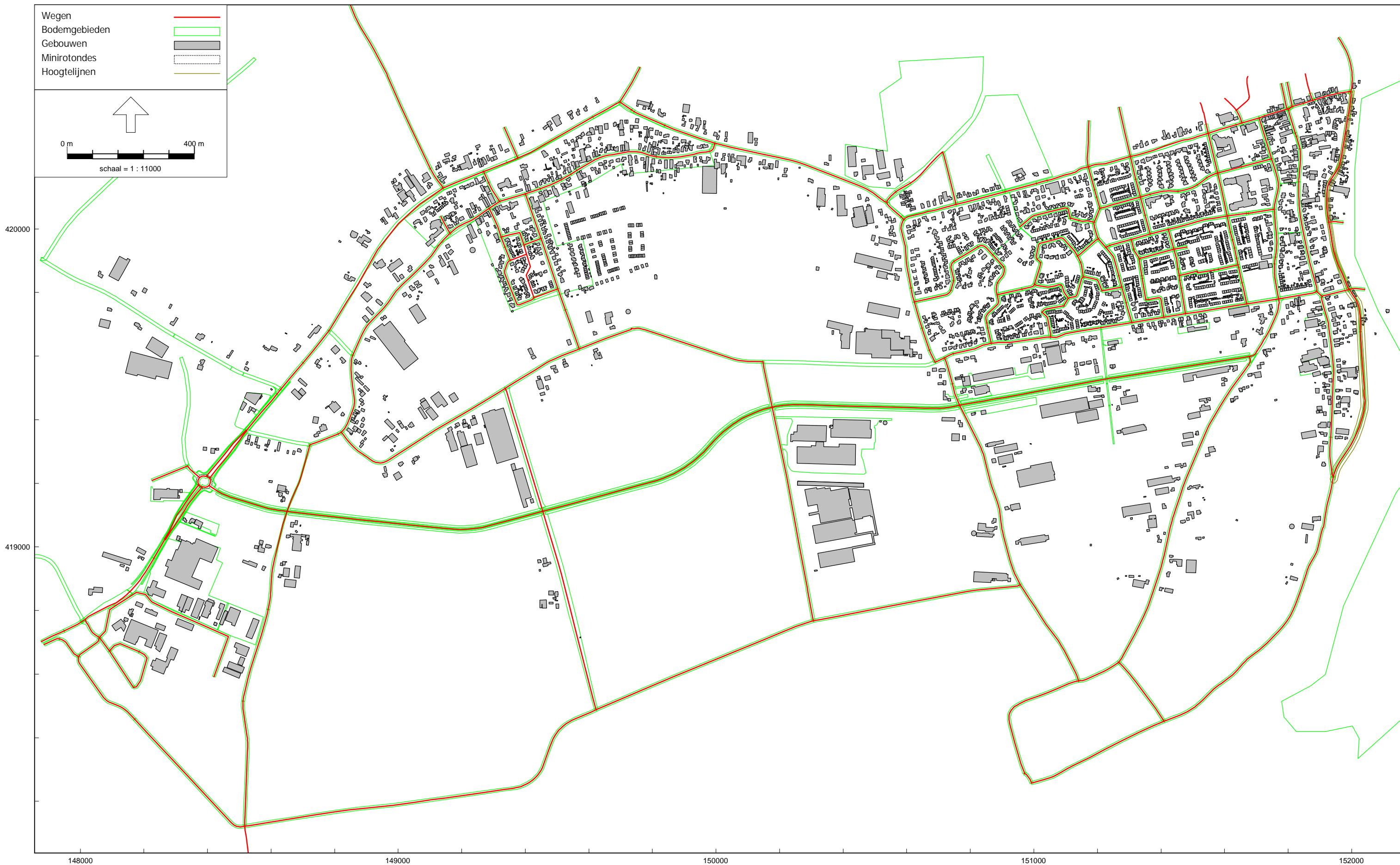
Geluidzones te wijzigen wegen (wegdelen)



RMG-2012, wegverkeer, [2300200 ZOR - Wgh - basis modellen - jaar 2029 - "Huidig"], Geomilieu V2022.4 rev 1 Licentiehouder: SPA WNP ingenieurs - locatie Ede

Nieuwe Zuidelijke Ontsluitingsroute in de gemeente Maasdriel

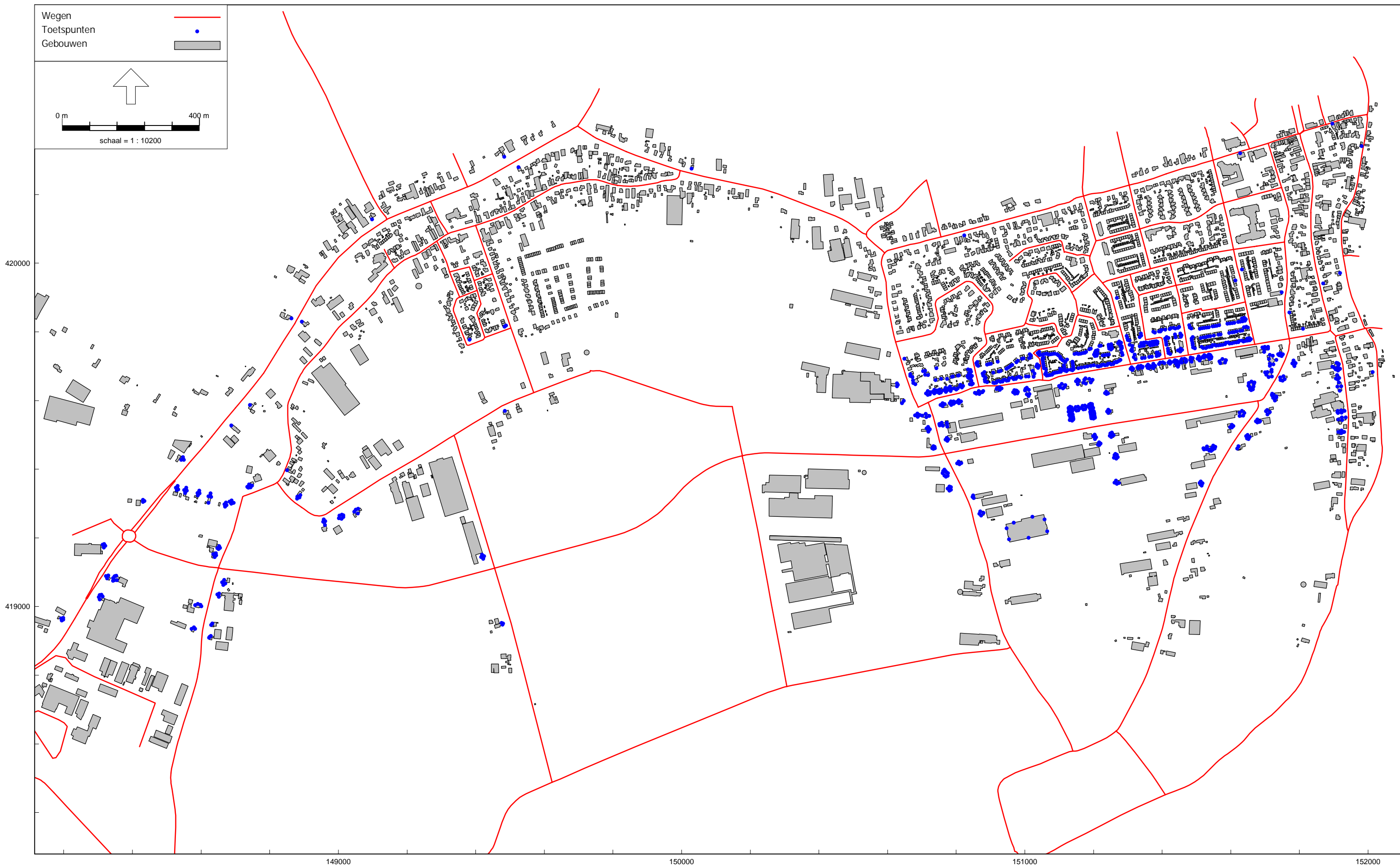
Akoestisch rekenmodel: situatie jaar 2029 en 2040, zonder aanleg nieuwe ZOR



RMG-2012, wegverkeer, [2300200 ZOR - Wgh - basis modellen - jaar 2040 - var.2], Geomilieu V2022.4 rev 1 Licentiehouder: SPA WNP ingenieurs - locatie Ede

Nieuwe Zuidelijke Ontsluitingsroute in de gemeente Maasdriel

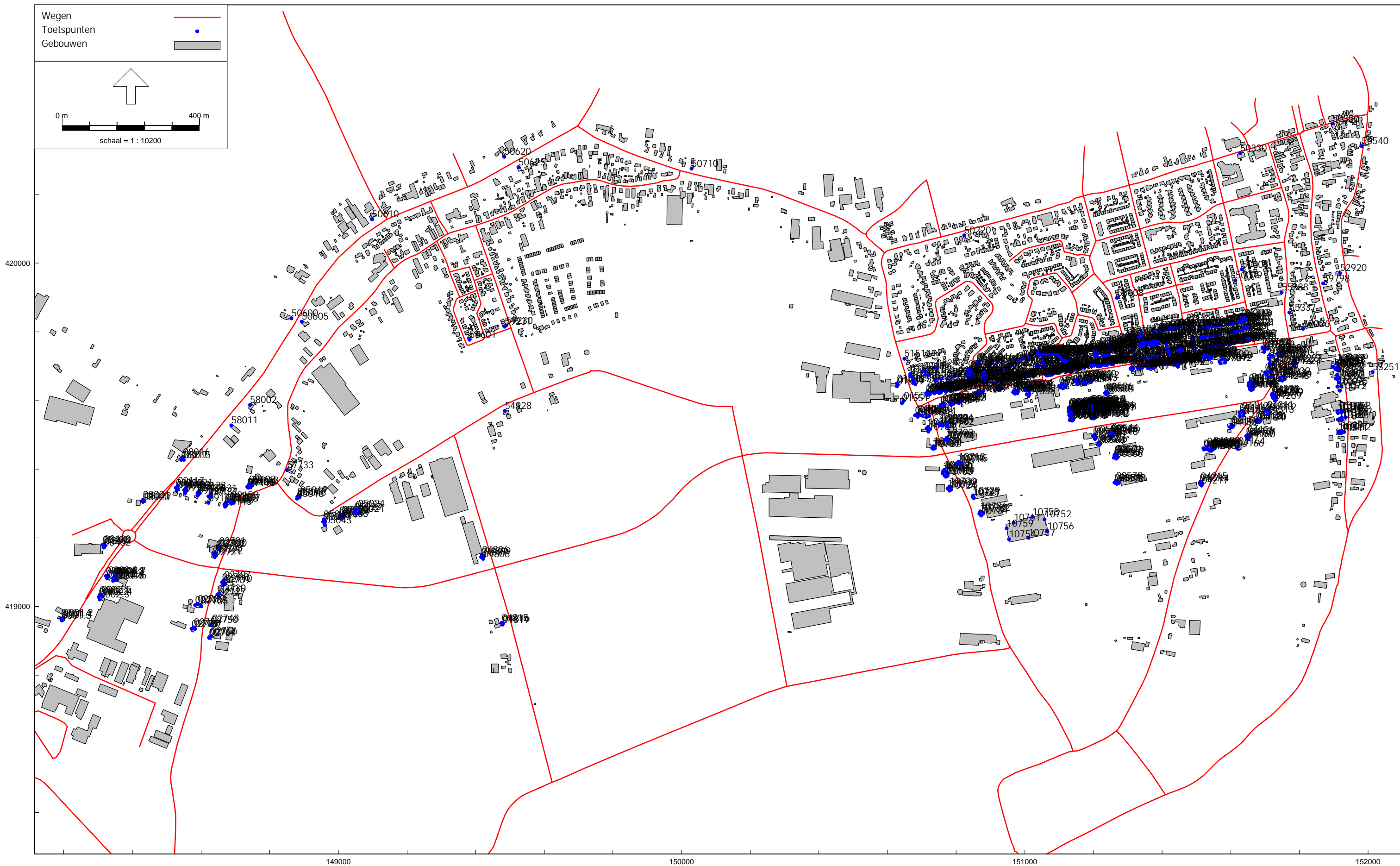
Akoestisch rekenmodel: situatie jaar 2040, na aanleg nieuwe ZOR



RMG-2012, wegverkeer, [2300200 ZOR - Wgh - basis modellen - jaar 2040 - var.2], Geomilieu V2022.4 rev 1 Licentiehouder: SPA WNP ingenieurs - locatie Ede

Nieuwe Zuidelijke Ontsluitingsroute in de gemeente Maasdriel - TOTAAL overzicht

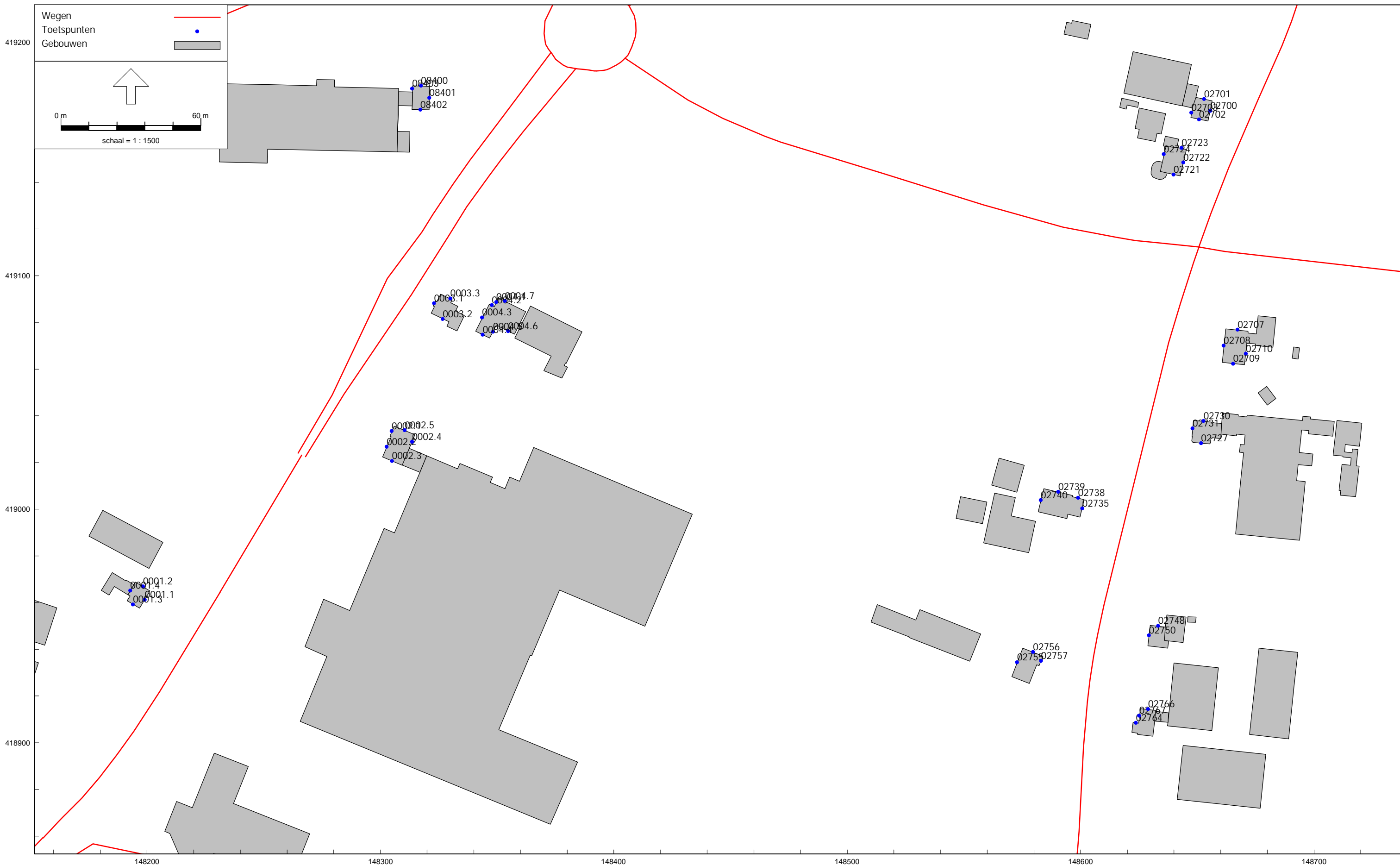
Akoestisch rekenmodel: ingevoerde rekenpunten, in alle situaties gelijk



RMG-2012, wegverkeer, [2300200 ZOR - Wgh - basis modellen - jaar 2040 - var.2], Geomilieu V2022.4 rev 1 Licentiehouder: SPA WNP ingenieurs - locatie Ede

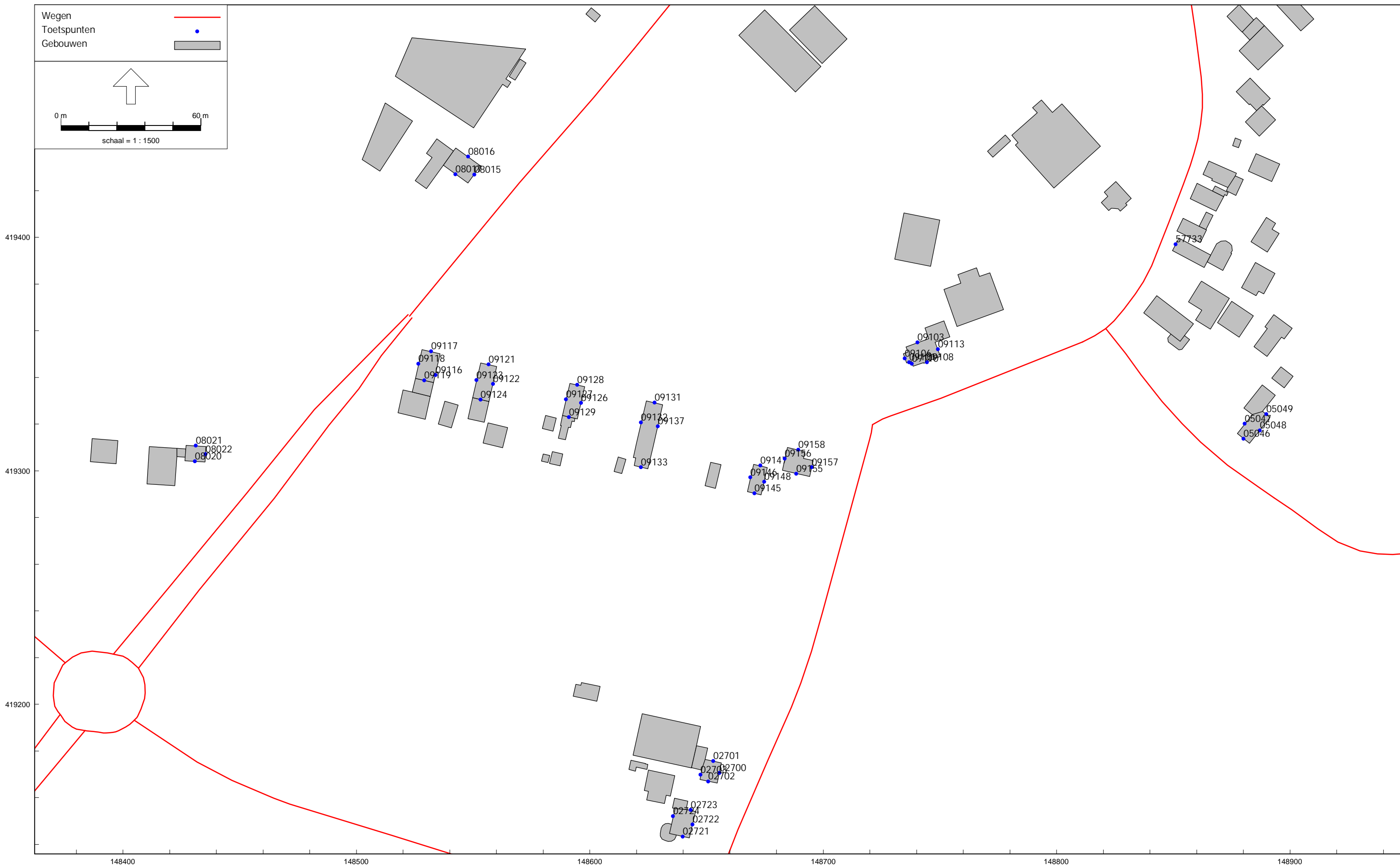
Nieuwe Zuidelijke Ontsluitingsroute in de gemeente Maasdiel - TOTAAL overzicht, met genummerde rekenpunten

Akoestisch rekenmodel: ingevoerde rekenpunten, in alle situaties gelijk



Nieuwe Zuidelijke Ontsluitingsroute in de gemeente Maasdiel - DETAIL overzicht, met genummerde rekenpunten

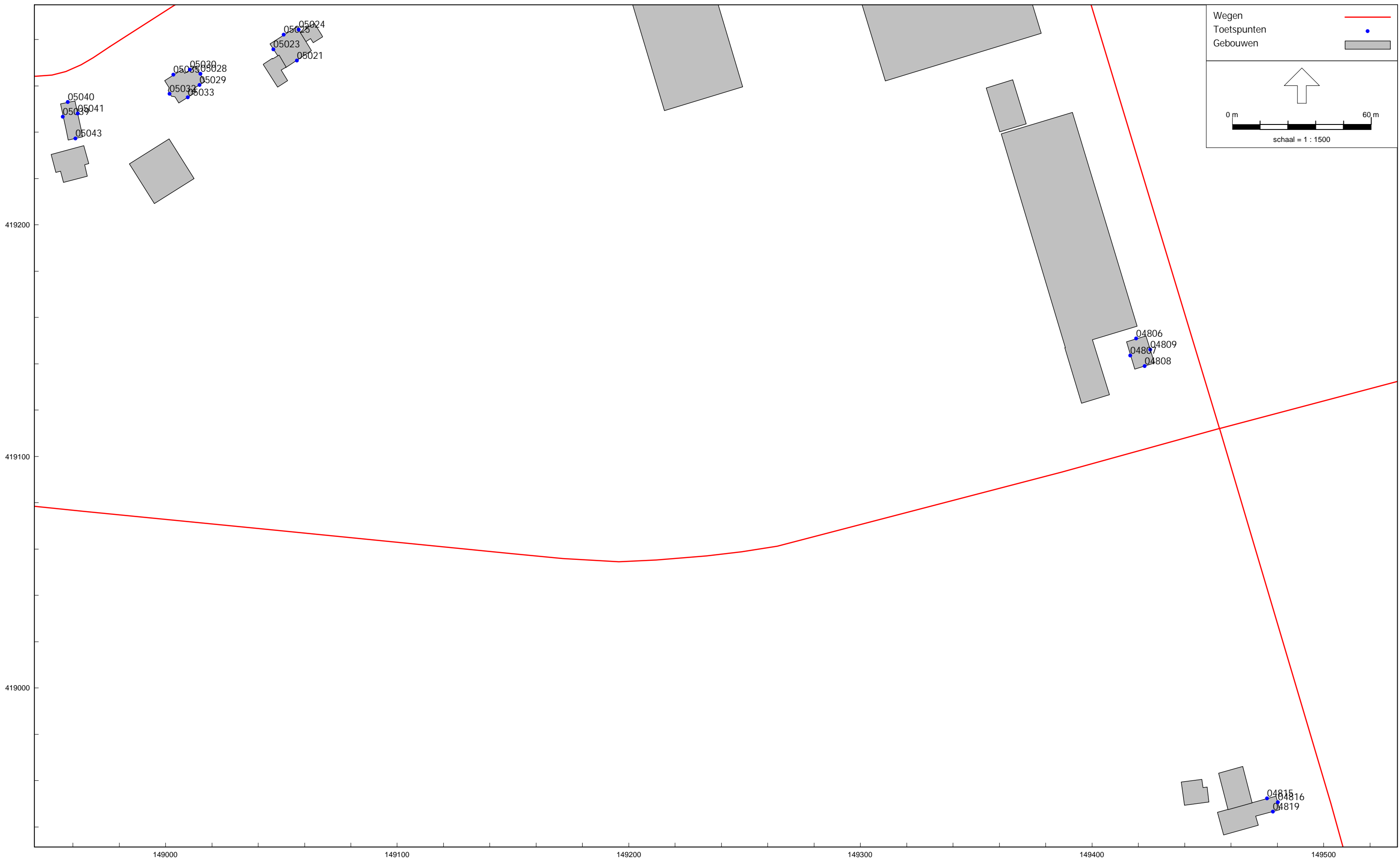
Akoestisch rekenmodel: ingevoerde rekenpunten, in alle situaties gelijk



RMG-2012, wegverkeer, [2300200 ZOR - Wgh - basis modellen - jaar 2040 - var.2], Geomilieu V2022.4 rev 1 Licentiehouder: SPA WNP ingenieurs - locatie Ede

Nieuwe Zuidelijke Ontsluitingsroute in de gemeente Maasdiel - DETAIL overzicht, met genummerde rekenpunten

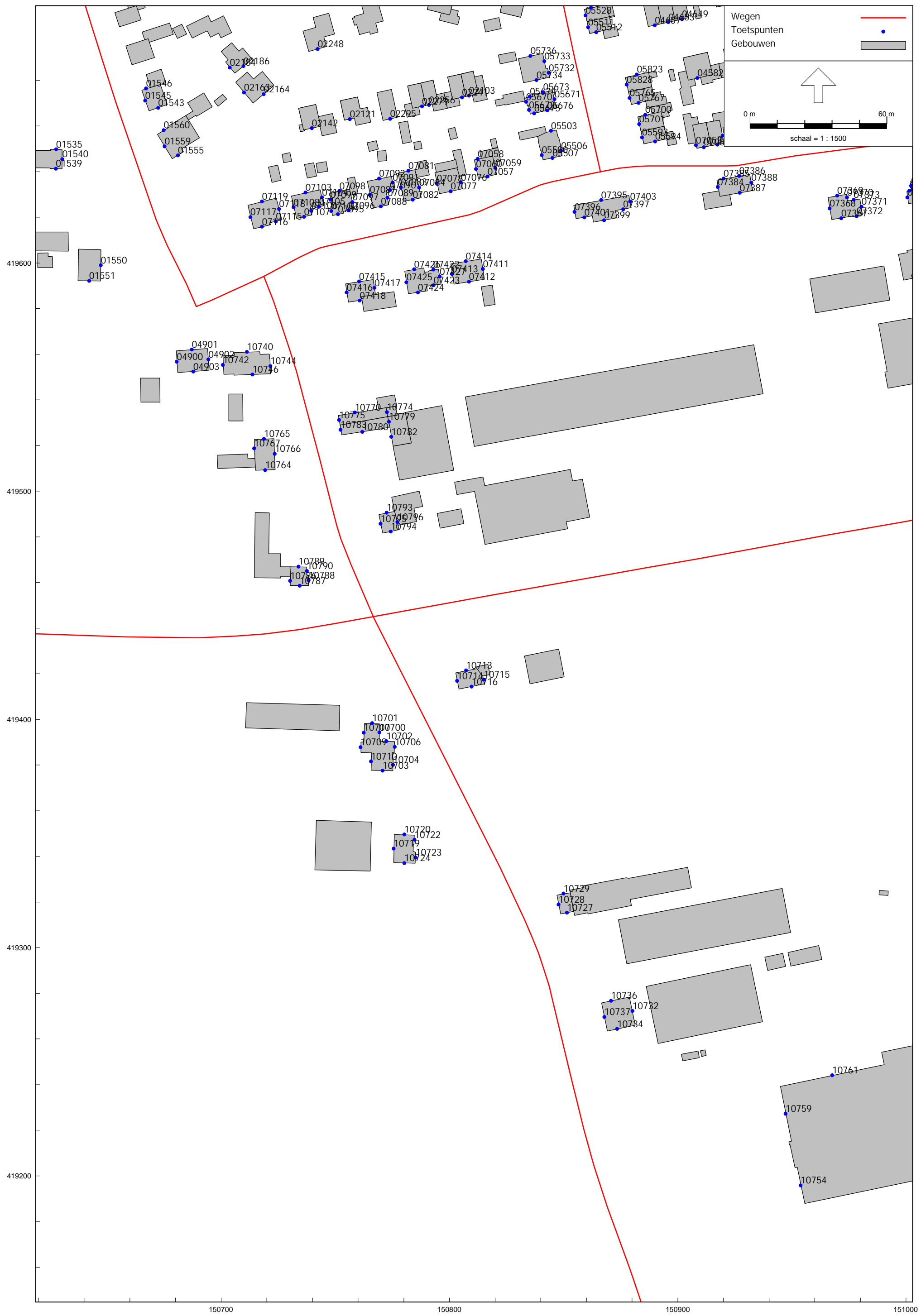
Akoestisch rekenmodel: ingevoerde rekenpunten, in alle situaties gelijk



RMG-2012, wegverkeer, [2300200 ZOR - Wgh - basis modellen - jaar 2040 - var.2], Geomilieu V2022.4 rev 1 Licentiehouder: SPA WNP ingenieurs - locatie Ede

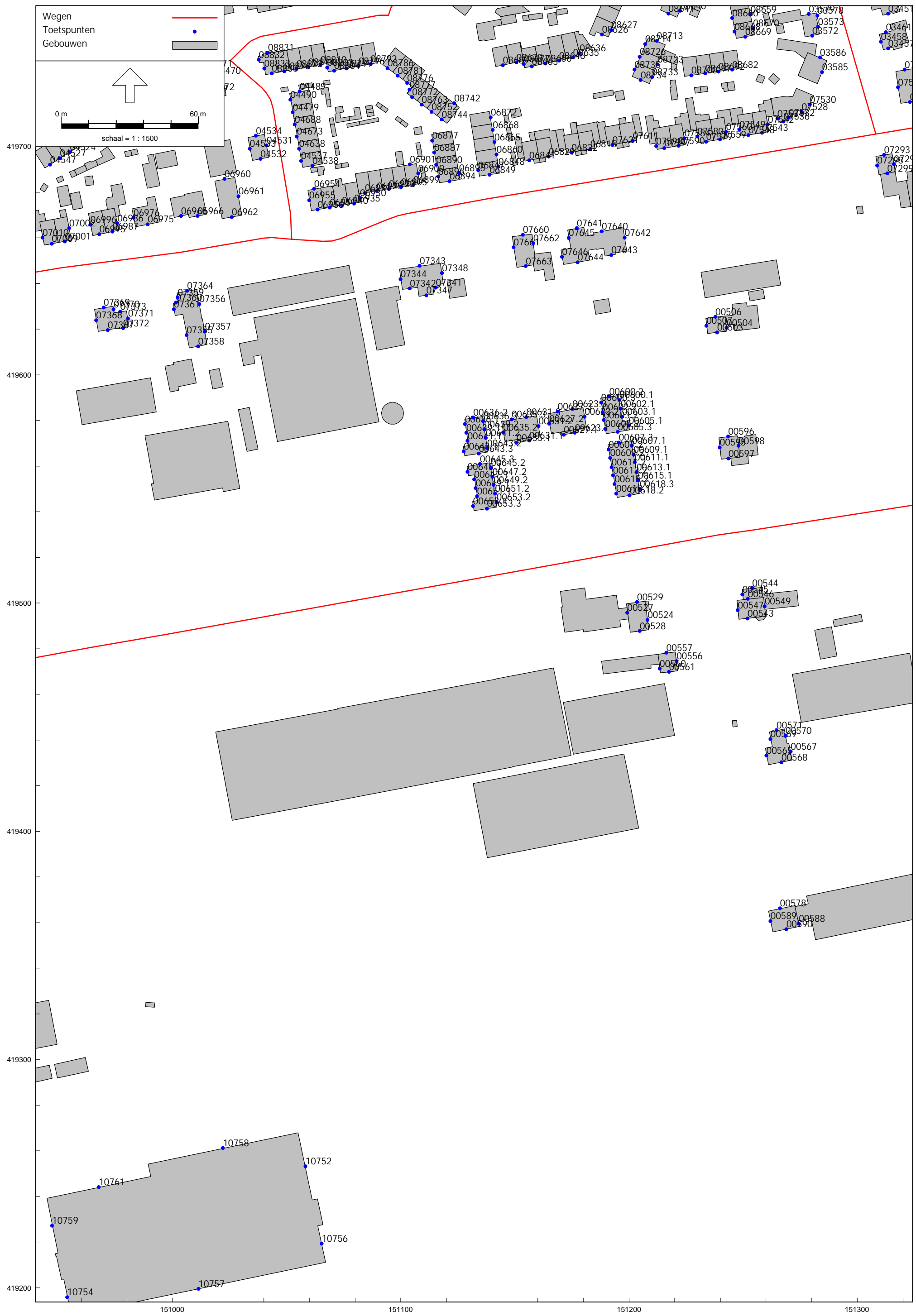
Nieuwe Zuidelijke Ontsluitingsroute in de gemeente Maasdriel - DETAIL overzicht, met genummerde rekenpunten

Akoestisch rekenmodel: ingevoerde rekenpunten, in alle situaties gelijk

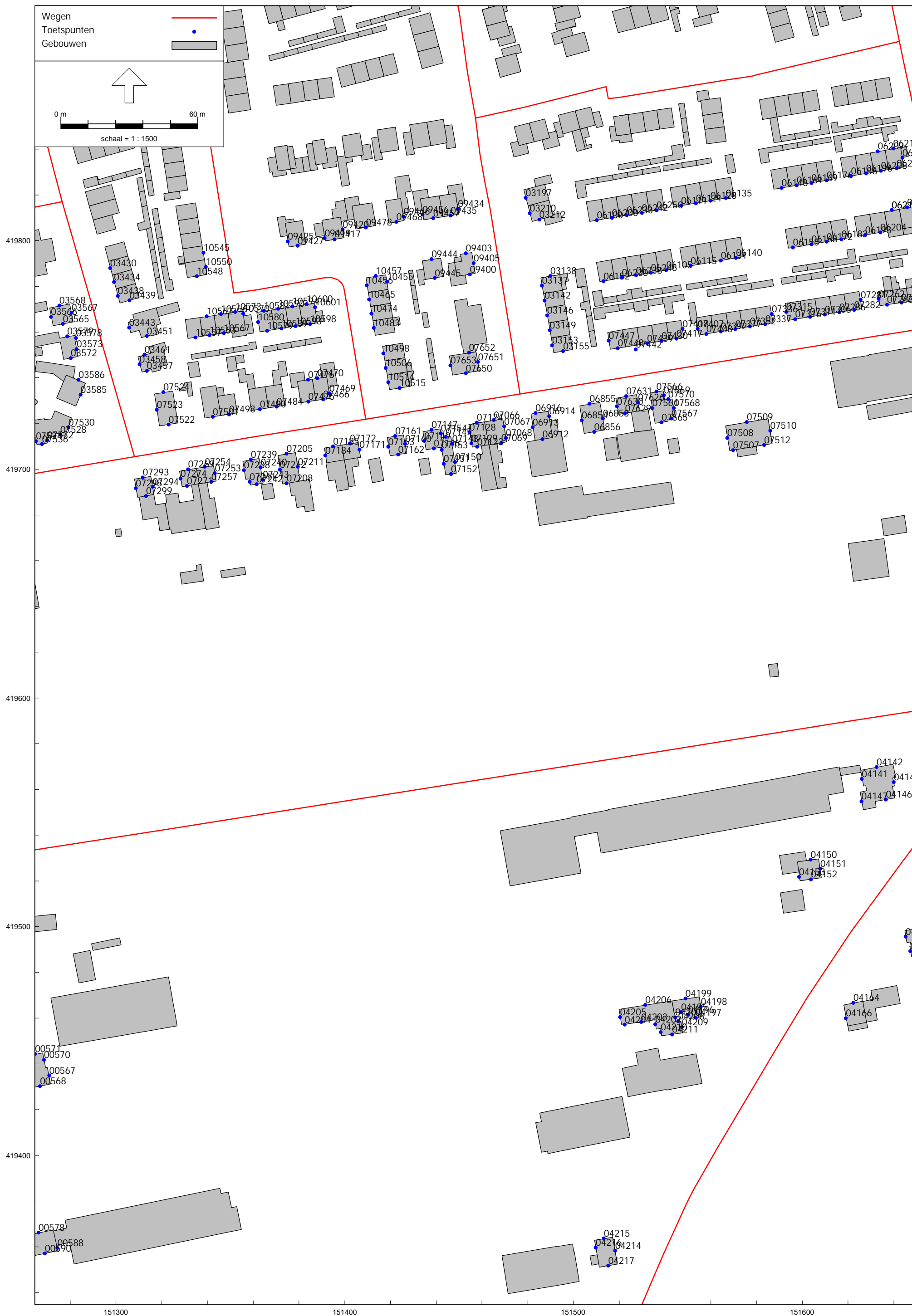


RMG-2012, wegverkeer, [2300200 ZOR - Wgh - basis modellen - jaar 2040 - var.2], Geomilieu V2022.4 rev 1 Licentiehouder: SPA WNP ingenieurs - locatie Ede

Nieuwe Zuidelijke Ontsluitingsroute in de gemeente Maasdriel - DETAIL overzicht, met genummerde rekenpunten
Akoestisch rekenmodel: ingevoerde rekenpunten, in alle situaties gelijk




Nieuwe Zuidelijke Ontsluingsroute in de gemeente Maasdriel - DETAIL overzicht, met genummerde rekenpunten
Akoestisch rekenmodel: ingevoerde rekenpunten, in alle situaties gelijk



RMG-2012, wegverkeer, [2300200 ZOR - Wgh - basis modellen - jaar 2040 - var.2] , Geomilieu V2022.4 rev 1 Licentiehouder: SPA WNP ingenieurs - locatie Ede

Nieuwe Zuidelijke Ontsluitingsroute in de gemeente Maasdriel - DETAIL overzicht, met genummerde rekenpunten

Akoestisch rekenmodel: ingevoerde rekenpunten, in alle situaties gelijk



RMG-2012, wegverkeer, [2300200 ZOR - Wgh - basis modellen - jaar 2040 - var.2], Geomilieu V2022.4 rev 1 Licentiehouder: SPA WNP ingenieurs - locatie Ede

Nieuwe Zuidelijke Ontsluingsroute in de gemeente Maasdriel - DETAIL overzicht, met genummerde rekenpunten
Akoestisch rekenmodel: ingevoerde rekenpunten, in alle situaties gelijk



RMG-2012, wegverkeer, [2300200 ZOR - Wgh - basis modellen - jaar 2040 - var.2] , Geomilieu V2022.4 rev 1 Licentiehouder: SPA WNP ingenieurs - locatie Ede

Nieuwe Zuidelijke Ontsluitingsroute in de gemeente Maasdriel - DETAIL overzicht, met genummerde rekenpunten
Akoestisch rekenmodel: ingevoerde rekenpunten, in alle situaties gelijk



BIJLAGEN

Model: jaar 2029 - "Huidig"
 Groep: (hoofdgroep)
 Lijst van Wegen, voor rekenmethode Wegverkeerslawaai - RMG-2012, wegverkeer

Naam	Omschr.	X-1	Y-1	M-1	H-1	Hbron	Helling	Wegdek	Totaal aantal	%Int(D)	%Int(A)	%Int(N)	%LV(D)	%LV(A)
provincial	provincialeweg	148522,78	419366,22	0,00	0,00	0,75	0	Referentiewegdek	15318,11	6,56	3,16	1,09	83,90	91,50
provincial	provincialeweg	148630,97	419495,56	0,00	0,00	0,75	0	Referentiewegdek	15318,11	6,56	3,16	1,09	83,90	91,50
provincial	provincialeweg	148782,59	419679,75	0,00	0,00	0,75	0	Referentiewegdek	15061,96	6,56	3,17	1,08	84,55	91,88
drielseweg	drielseweg	147948,98	418735,72	0,00	0,00	0,75	0	Referentiewegdek	15684,67	6,55	3,15	1,09	83,75	91,29
provincial	provincialeweg	148161,00	418857,00	0,00	0,00	0,75	0	Referentiewegdek	18119,06	6,55	3,19	1,08	85,86	92,60
provincial	provincialeweg	148410,90	419231,01	0,00	0,00	0,75	0	Referentiewegdek	18119,06	6,55	3,19	1,08	85,86	92,60
provincial	provincialeweg	148410,84	419230,95	0,00	0,00	0,75	0	Referentiewegdek	18119,06	6,55	3,19	1,08	85,86	92,60
provincial	provincialeweg	148630,97	419495,56	0,00	0,00	0,75	0	Referentiewegdek	15061,96	6,56	3,17	1,08	84,55	91,88
n831	n831	147948,98	418735,72	0,00	0,00	0,75	0	Referentiewegdek	15684,67	6,55	3,15	1,09	83,75	91,29
provincial	provincialeweg	148782,59	419679,75	0,00	0,00	0,75	0	Referentiewegdek	14758,53	6,56	3,16	1,08	84,22	91,69
provincial	provincialeweg	148161,00	418857,00	0,00	0,00	0,75	0	Referentiewegdek	18119,06	6,55	3,19	1,08	85,86	92,60
hamstraat	hamstraat	148590,98	418803,41	0,00	0,00	0,75	0	Referentiewegdek	82,29	6,65	3,39	0,83	83,23	90,23
hamstraat	hamstraat	148556,67	417819,72	0,00	0,00	0,75	0	Referentiewegdek	623,76	6,62	3,57	0,78	94,93	97,26
kooiheuvel	kooiheuvelweg	149623,00	418488,16	0,00	0,00	0,75	0	Referentiewegdek	29,52	6,61	3,64	0,77	99,34	99,65
oostenbroe	oostenbroekweg	150306,52	418767,31	0,00	0,00	0,75	0	Referentiewegdek	234,63	6,63	3,56	0,78	94,04	96,84
wertsteeg	wertsteeg	150957,41	418881,38	0,00	0,00	0,75	0	Referentiewegdek	1079,61	6,62	3,60	0,78	97,15	98,49
kievitsham	kievitsham	151675,93	419572,84	0,00	0,00	0,75	0	Referentiewegdek	650,44	6,62	3,61	0,77	97,60	98,75
paterstraa	paterstraat	151476,56	419732,94	0,00	0,00	0,75	0	Referentiewegdek	1986,65	6,62	3,56	0,79	94,12	96,79
julianastr	julianastraat	151523,83	420395,97	0,00	0,00	0,75	0	Elementenverharding in keperverband	1438,14	6,62	3,60	0,78	96,64	98,21
teisterban	teisterbandstraat	151826,22	420290,69	0,00	0,00	0,75	0	Elementenverharding in keperverband	1287,41	6,61	3,62	0,77	97,99	98,95
duitse wei	duitse weistraat	150648,22	419688,12	0,00	0,00	0,75	0	Referentiewegdek	4247,46	6,64	3,49	0,80	89,94	94,44
paterstraa	paterstraat	150866,09	419640,00	0,00	0,00	0,75	0	Referentiewegdek	3616,56	6,62	3,57	0,78	94,90	97,23
duitse wei	duitse weistraat	150671,55	419618,75	0,00	0,00	0,75	0	Referentiewegdek	4028,35	6,63	3,52	0,79	91,54	95,36
paterstraa	paterstraat	150866,09	419640,00	0,00	0,00	0,75	0	Referentiewegdek	2071,30	6,62	3,56	0,79	94,25	96,87
monseigneu	monseigneur zwijzenplein	151801,31	420376,78	0,00	0,00	0,75	0	Elementenverharding in keperverband	880,79	6,61	3,64	0,77	99,46	99,72
ipperakker	ipperakkeren	151197,28	420099,81	0,00	0,00	0,75	0	Elementenverharding in keperverband	2308,67	6,61	3,62	0,77	97,90	98,89
ipperakker	ipperakkeren	151191,00	420123,25	0,00	0,00	0,75	0	Elementenverharding in keperverband	2308,67	6,61	3,62	0,77	97,90	98,89
monseigneu	monseigneur zwijzenplein	151801,31	420376,78	0,00	0,00	0,75	0	Elementenverharding in keperverband	179,27	6,62	3,59	0,77	96,08	97,95
teisterban	teisterbandstraat	151826,22	420290,69	0,00	0,00	0,75	0	Elementenverharding in keperverband	1287,41	6,61	3,62	0,77	97,99	98,95
julianastr	julianastraat	151548,14	420299,97	0,00	0,00	0,75	0	Elementenverharding in keperverband	1438,14	6,62	3,60	0,78	96,64	98,21
teisterban	teisterbandstraat	151801,31	420376,78	0,00	0,00	0,75	0	Elementenverharding in keperverband	1287,41	6,61	3,62	0,77	97,99	98,95
wordensewe	wordenseweg	149995,97	420269,81	0,00	0,00	0,75	0	Referentiewegdek	9491,39	6,63	3,54	0,79	93,13	96,27
bulkseweg	bulkseweg	150611,62	420144,22	0,00	0,00	0,75	0	Referentiewegdek	2615,54	6,63	3,55	0,78	93,64	96,60
kerkstraat	kerkstraat	151008,02	420143,25	0,00	0,00	0,75	0	Referentiewegdek	7877,54	6,62	3,59	0,78	95,99	97,86
duitse wei	duitse weistraat	150613,39	419814,06	0,00	0,00	0,75	0	Referentiewegdek	4977,36	6,63	3,51	0,79	91,15	95,14
kerkstraat	kerkstraat	150755,42	420076,56	0,00	0,00	0,75	0	Referentiewegdek	6978,94	6,62	3,59	0,78	96,47	98,12
kerkstraat	kerkstraat	150909,25	420116,72	0,00	0,00	0,75	0	Referentiewegdek	7877,54	6,62	3,59	0,78	95,99	97,86
duitse wei	duitse weistraat	150623,44	419770,50	0,00	0,00	0,75	0	Referentiewegdek	4977,36	6,63	3,51	0,79	91,15	95,14
paterstraa	paterstraat	150718,75	419594,09	0,00	0,00	0,75	0	Referentiewegdek	3616,56	6,62	3,57	0,78	94,90	97,23
duitse wei	duitse weistraat	150689,17	419580,94	0,00	0,00	0,75	0	Referentiewegdek	4028,35	6,63	3,52	0,79	91,54	95,36
paterstraa	paterstraat	150718,75	419594,09	0,00	0,00	0,75	0	Referentiewegdek	5932,73	6,62	3,58	0,78	95,33	97,48
paterstraa	paterstraat	151476,56	419732,94	0,00	0,00	0,75	0	Referentiewegdek	2080,06	6,62	3,56	0,79	94,16	96,82
paterstraa	paterstraat	151052,23	419659,44	0,00	0,00	0,75	0	Referentiewegdek	2075,45	6,62	3,56	0,79	94,18	96,83
paterstraa	paterstraat	151210,97	419689,12	0,00	0,00	0,75	0	Referentiewegdek	2033,24	6,62	3,56	0,79	94,10	96,78

Model: jaar 2029 - "Huidig"
 Groep: (hoofdgroep)
 Lijst van Wegen, voor rekenmethode Wegverkeerslawaai - RMG-2012, wegverkeer

Naam	%LV(N)	%MV(D)	%MV(A)	%MV(N)	%ZV(D)	%ZV(A)	%ZV(N)	V(LV(D))	V(LV(A))	V(LV(N))	V(MV(D))	V(MV(A))	V(MV(N))	V(ZV(D))	V(ZV(A))	V(ZV(N))	Groep
provincial	80,24	11,66	5,80	12,56	4,44	2,70	7,20	80	80	80	80	80	80	80	80	80	1_N831 v=80 km/u
provincial	80,24	11,66	5,80	12,56	4,44	2,70	7,20	80	80	80	80	80	80	80	80	80	1_N831 v=80 km/u
provincial	81,03	11,25	5,58	12,14	4,21	2,55	6,83	80	80	80	80	80	80	80	80	80	1_N831 v=80 km/u
drielseweg	79,52	10,52	5,24	11,26	5,73	3,48	9,22	80	80	80	80	80	80	80	80	80	1_N831 v=80 km/u
provincial	82,50	10,12	4,98	10,96	4,02	2,41	6,54	80	80	80	80	80	80	80	80	80	1_N831 v=80 km/u
provincial	82,50	10,12	4,98	10,96	4,02	2,41	6,54	80	80	80	80	80	80	80	80	80	1_N831 v=80 km/u
provincial	82,50	10,12	4,98	10,96	4,02	2,41	6,54	80	80	80	80	80	80	80	80	80	1_N831 v=80 km/u
provincial	81,03	11,25	5,58	12,14	4,21	2,55	6,83	80	80	80	80	80	80	80	80	80	1_N831 v=80 km/u
n831	79,52	10,52	5,24	11,26	5,73	3,48	9,22	80	80	80	80	80	80	80	80	80	1_N831 v=80 km/u
provincial	80,65	11,48	5,71	12,39	4,29	2,60	6,97	80	80	80	80	80	80	80	80	80	1_N831 v=80 km/u
provincial	82,50	10,12	4,98	10,96	4,02	2,41	6,54	80	80	80	80	80	80	80	80	80	1_N831 v=80 km/u
hamstraat	77,25	3,07	1,71	3,18	13,70	8,07	19,57	60	60	60	60	60	60	60	60	60	2_Hamstraat v=60 km/u
hamstraat	93,39	2,53	1,33	2,78	2,53	1,41	3,84	60	60	60	60	60	60	60	60	60	2_Hamstraat v=60 km/u
kooiheuvel	99,03	0,09	0,05	0,10	0,56	0,31	0,87	60	60	60	60	60	60	60	60	60	3_Kooiheuvelweg v=60 km/u
oostenbroe	93,18	5,38	2,84	5,94	0,57	0,32	0,87	60	60	60	60	60	60	60	60	60	4_Oostenbroekweg v=60 km/u
wertsteeg	96,41	1,80	0,93	1,99	1,05	0,58	1,61	60	60	60	60	60	60	60	60	60	5_Wertsteeg v=60 km/u
kievitsham	97,29	2,30	1,19	2,56	0,10	0,05	0,15	60	60	60	60	60	60	60	60	60	6_Kievitsham v=60 km/u
paterstraa	92,13	2,39	1,26	2,61	3,49	1,95	5,26	30	30	30	30	30	30	30	30	30	< 70 km/uur
julianastr	95,77	2,15	1,12	2,37	1,22	0,67	1,85	30	30	30	30	30	30	30	30	30	< 70 km/uur
teisterban	97,58	1,59	0,82	1,76	0,43	0,23	0,65	30	30	30	30	30	30	30	30	30	< 70 km/uur
duitse wei	87,25	5,52	2,97	5,97	4,54	2,59	6,78	50	50	50	50	50	50	50	50	50	< 70 km/uur
paterstraa	93,16	2,05	1,08	2,24	3,04	1,69	4,60	30	30	30	30	30	30	30	30	30	< 70 km/uur
duitse wei	89,22	4,58	2,44	4,98	3,87	2,19	5,81	50	50	50	50	50	50	50	50	50	< 70 km/uur
paterstraa	92,30	2,31	1,22	2,52	3,44	1,92	5,18	30	30	30	30	30	30	30	30	30	< 70 km/uur
monseigneu	99,34	0,39	0,20	0,43	0,15	0,08	0,23	30	30	30	30	30	30	30	30	30	< 70 km/uur
ipperakker	97,26	1,10	0,57	1,21	1,00	0,55	1,53	30	30	30	30	30	30	30	30	30	< 70 km/uur
ipperakker	97,26	1,10	0,57	1,21	1,00	0,55	1,53	30	30	30	30	30	30	30	30	30	< 70 km/uur
monseigneu	95,58	3,73	1,95	4,14	0,19	0,10	0,28	30	30	30	30	30	30	30	30	30	< 70 km/uur
teisterban	97,58	1,59	0,82	1,76	0,43	0,23	0,65	30	30	30	30	30	30	30	30	30	< 70 km/uur
julianastr	95,77	2,15	1,12	2,37	1,22	0,67	1,85	30	30	30	30	30	30	30	30	30	< 70 km/uur
teisterban	97,58	1,59	0,82	1,76	0,43	0,23	0,65	30	30	30	30	30	30	30	30	30	< 70 km/uur
wordensewe	91,23	3,83	2,03	4,18	3,04	1,71	4,59	50	50	50	50	50	50	50	50	50	< 70 km/uur
bulkseweg	92,45	5,03	2,66	5,53	1,33	0,75	2,02	50	50	50	50	50	50	50	50	50	< 70 km/uur
kerkstraat	95,03	2,72	1,42	3,00	1,29	0,71	1,97	50	50	50	50	50	50	50	50	50	< 70 km/uur
duitse wei	88,75	4,86	2,59	5,27	3,99	2,26	5,98	50	50	50	50	50	50	50	50	50	< 70 km/uur
kerkstraat	95,60	2,32	1,21	2,57	1,20	0,67	1,84	50	50	50	50	50	50	50	50	50	< 70 km/uur
kerkstraat	95,03	2,72	1,42	3,00	1,29	0,71	1,97	50	50	50	50	50	50	50	50	50	< 70 km/uur
duitse wei	88,75	4,86	2,59	5,27	3,99	2,26	5,98	50	50	50	50	50	50	50	50	50	< 70 km/uur
paterstraa	93,16	2,05	1,08	2,24	3,04	1,69	4,60	30	30	30	30	30	30	30	30	30	< 70 km/uur
duitse wei	89,22	4,58	2,44	4,98	3,87	2,19	5,81	50	50	50	50	50	50	50	50	50	< 70 km/uur
paterstraa	93,85	2,20	1,15	2,42	2,46	1,37	3,73	30	30	30	30	30	30	30	30	30	< 70 km/uur
paterstraa	92,22	2,43	1,28	2,65	3,41	1,90	5,13	30	30	30	30	30	30	30	30	30	< 70 km/uur
paterstraa	92,22	2,39	1,26	2,61	3,43	1,92	5,17	30	30	30	30	30	30	30	30	30	< 70 km/uur
paterstraa	92,11	2,40	1,26	2,61	3,50	1,96	5,27	30	30	30	30	30	30	30	30	30	< 70 km/uur

Model: jaar 2029 - "Huidig"
 Groep: (hoofdgroep)
 Lijst van Wegen, voor rekenmethode Wegverkeerslawaai - RMG-2012, wegverkeer

Naam	Omschr.	X-1	Y-1	M-1	H-1	Hbron	Helling	Wegdek	Totaal aantal	%Int(D)	%Int(A)	%Int(N)	%LV(D)	%LV(A)
paterstraa	paterstraat	151409,14	419721,91	0,00	0,00	0,75	0	Referentiewegdek	2099,53	6,62	3,56	0,79	94,19	96,83
ipperakker	ipperakkeren	151207,47	420065,19	0,00	0,00	0,75	0	Elementenverharding in keperverband	2330,01	6,61	3,61	0,77	97,88	98,87
teisterban	teisterbandstraat	151833,69	420147,38	0,00	0,00	0,75	0	Elementenverharding in keperverband	383,30	6,62	3,60	0,77	96,79	98,32
voorstraat	voorstraat	149813,02	420226,75	0,00	0,00	0,75	0	Elementenverharding in keperverband	703,44	6,62	3,58	0,78	95,40	97,54
voorstraat	voorstraat	149400,02	420110,12	0,00	0,00	0,75	0	Elementenverharding in keperverband	539,12	6,63	3,56	0,78	94,22	96,93
wilhelmina	wilhelminaplantsoen	151578,41	420175,59	0,00	0,00	0,75	0	Elementenverharding in keperverband	2127,18	6,62	3,61	0,77	97,28	98,57
teisterban	teisterbandstraat	151833,69	420147,38	0,00	0,00	0,75	0	Elementenverharding in keperverband	383,30	6,62	3,60	0,77	96,79	98,32
beatixstr	beatixstraat	151624,83	419965,69	0,00	0,00	0,75	0	Elementenverharding in keperverband	1292,14	6,61	3,63	0,77	98,98	99,47
ipperakker	ipperakkeren	151173,61	420339,88	0,00	0,00	0,75	0	Elementenverharding in keperverband	1497,76	6,61	3,64	0,77	99,74	99,87
kapelstraa	kapelstraat	149319,48	420085,78	0,00	0,00	0,75	0	Elementenverharding in keperverband	1421,81	6,62	3,59	0,78	96,46	98,13
ambachtstr	ambachtstraat	150755,42	420076,56	0,00	0,00	0,75	0	Referentiewegdek	1485,63	6,62	3,57	0,78	95,29	97,49
voorstraat	voorstraat	149562,50	420184,03	0,00	0,00	0,75	0	Elementenverharding in keperverband	402,81	6,61	3,64	0,77	99,81	99,90
voorstraat	voorstraat	149400,02	420110,12	0,00	0,00	0,75	0	Elementenverharding in keperverband	739,08	6,62	3,58	0,78	95,70	97,72
voorstraat	voorstraat	149513,14	420154,03	0,00	0,00	0,75	0	Elementenverharding in keperverband	402,81	6,61	3,64	0,77	99,81	99,90
voorstraat	voorstraat	149513,14	420154,03	0,00	0,00	0,75	0	Elementenverharding in keperverband	402,81	6,61	3,64	0,77	99,81	99,90
voorstraat	voorstraat	149562,50	420184,03	0,00	0,00	0,75	0	Elementenverharding in keperverband	402,81	6,61	3,64	0,77	99,81	99,90
beatixstr	beatixstraat	151631,70	419939,91	0,00	0,00	0,75	0	Elementenverharding in keperverband	986,72	6,61	3,64	0,77	99,24	99,60
beatixstr	beatixstraat	151624,83	419965,69	0,00	0,00	0,75	0	Elementenverharding in keperverband	1292,14	6,61	3,63	0,77	98,98	99,47
ipperakker	ipperakkeren	151202,58	419969,28	0,00	0,00	0,75	0	Elementenverharding in keperverband	1116,31	6,61	3,62	0,77	98,19	99,05
beatixstr	beatixstraat	151642,50	419887,09	0,00	0,00	0,75	0	Elementenverharding in keperverband	986,72	6,61	3,64	0,77	99,24	99,60
ipperakker	ipperakkeren	151197,28	420099,81	0,00	0,00	0,75	0	Elementenverharding in keperverband	2308,67	6,61	3,62	0,77	97,90	98,89
beatixstr	beatixstraat	151578,41	420175,59	0,00	0,00	0,75	0	Elementenverharding in keperverband	1159,46	6,61	3,63	0,77	98,85	99,40
beatixstr	beatixstraat	151608,05	420040,34	0,00	0,00	0,75	0	Elementenverharding in keperverband	1292,14	6,61	3,63	0,77	98,98	99,47
ipperakker	ipperakkeren	151267,09	419852,59	0,00	0,00	0,75	0	Elementenverharding in keperverband	212,11	6,61	3,63	0,77	98,92	99,44
beatixstr	beatixstraat	151642,50	419887,09	0,00	0,00	0,75	0	Elementenverharding in keperverband	960,71	6,61	3,63	0,77	99,14	99,55
ipperakker	ipperakkeren	151202,58	419969,28	0,00	0,00	0,75	0	Elementenverharding in keperverband	1742,32	6,61	3,63	0,77	98,62	99,27
ipperakker	ipperakkeren	151276,52	419816,97	0,00	0,00	0,75	0	Elementenverharding in keperverband	295,46	6,61	3,64	0,77	99,22	99,60
beatixstr	beatixstraat	151654,55	419830,59	0,00	0,00	0,75	0	Elementenverharding in keperverband	960,71	6,61	3,63	0,77	99,14	99,55
beatixstr	beatixstraat	151654,55	419830,59	0,00	0,00	0,75	0	Elementenverharding in keperverband	960,71	6,61	3,63	0,77	99,14	99,55
ipperakker	ipperakkeren	151267,09	419852,59	0,00	0,00	0,75	0	Elementenverharding in keperverband	212,11	6,61	3,63	0,77	98,92	99,44
bulkseweg	bulkseweg	150565,31	420116,28	0,00	0,00	0,75	0	Referentiewegdek	2615,54	6,63	3,55	0,78	93,64	96,60
de tweede	de tweede geerden	148060,14	418715,44	0,00	0,00	0,75	0	Referentiewegdek	0,00	--	--	--	100,00	100,00
de tweede	de tweede geerden	148060,14	418715,44	0,00	0,00	0,75	0	Referentiewegdek	0,00	--	--	--	100,00	100,00
laarstraat	laarstraat	149569,53	419622,84	0,00	0,00	0,75	0	Referentiewegdek	4130,51	6,62	3,60	0,77	96,60	98,22
de tweede	de tweede geerden	148091,25	418672,75	0,00	0,00	0,75	0	Referentiewegdek	0,00	--	--	--	100,00	100,00
		149685,63	420393,23	0,00	0,00	0,75	0	Referentiewegdek	14532,48	6,66	3,41	0,80	84,74	91,43
de tweede	de tweede geerden	148091,25	418672,75	0,00	0,00	0,75	0	Referentiewegdek	0,00	--	--	--	100,00	100,00
de tweede	de tweede geerden	148167,44	418557,88	0,00	0,00	0,75	0	Referentiewegdek	0,00	--	--	--	100,00	100,00
kerkstraat	kerkstraat	151303,69	420227,53	0,00	0,00	0,75	0	Referentiewegdek	4546,12	6,62	3,57	0,78	94,69	97,16
drielseweg	drielseweg	147933,83	418710,97	0,00	0,00	0,75	0	Referentiewegdek	1691,11	6,61	3,64	0,77	99,47	99,71
provinciaal	provincialeweg	149760,12	420508,03	0,00	0,00	0,75	0	Referentiewegdek	8900,76	6,57	3,11	1,09	80,93	89,81
kerkstraat	kerkstraat	151548,14	420299,97	0,00	0,00	0,75	0	Referentiewegdek	4546,12	6,62	3,57	0,78	94,69	97,16
laarstraat	laarstraat	150147,67	419582,00	0,00	0,00	0,75	0	Referentiewegdek	4130,51	6,62	3,60	0,77	96,60	98,22
wertsteeg	wertsteeg	150957,41	418881,38	0,00	0,00	0,75	0	Referentiewegdek	1001,61	6,63	3,51	0,79	91,11	95,10

Model: jaar 2029 - "Huidig"
 Groep: (hoofdgroep)
 Lijst van Wegen, voor rekenmethode Wegverkeerslawaaai - RMG-2012, wegverkeer

Naam	%LV(N)	%MV(D)	%MV(A)	%MV(N)	%ZV(D)	%ZV(A)	%ZV(N)	V(LV(D))	V(LV(A))	V(LV(N))	V(MV(D))	V(MV(A))	V(MV(N))	V(ZV(D))	V(ZV(A))	V(ZV(N))	Groep
paterstraa	92,25	2,42	1,27	2,64	3,40	1,90	5,12	30	30	30	30	30	30	30	30	30	< 70 km/uur
ipperakker	97,23	1,12	0,58	1,24	1,00	0,55	1,53	30	30	30	30	30	30	30	30	30	< 70 km/uur
teisterban	96,37	3,05	1,59	3,38	0,16	0,09	0,25	30	30	30	30	30	30	30	30	30	< 70 km/uur
voorstraat	94,23	2,90	1,52	3,19	1,70	0,94	2,58	30	30	30	30	30	30	30	30	30	< 70 km/uur
voorstraat	93,26	4,92	2,59	5,43	0,86	0,48	1,31	30	30	30	30	30	30	30	30	30	< 70 km/uur
wilhelmina	96,80	2,31	1,20	2,56	0,42	0,23	0,64	30	30	30	30	30	30	30	30	30	< 70 km/uur
teisterban	96,37	3,05	1,59	3,38	0,16	0,09	0,25	30	30	30	30	30	30	30	30	30	< 70 km/uur
beatrixstr	98,80	0,85	0,44	0,95	0,17	0,09	0,26	30	30	30	30	30	30	30	30	30	< 70 km/uur
ipperakker	99,68	0,19	0,10	0,21	0,07	0,04	0,11	30	30	30	30	30	30	30	30	30	< 70 km/uur
kapelstraa	95,74	2,74	1,43	3,03	0,81	0,45	1,23	30	30	30	30	30	30	30	30	30	< 70 km/uur
ambachtstr	94,31	3,53	1,85	3,89	1,19	0,66	1,80	30	30	30	30	30	30	30	30	30	< 70 km/uur
voorstraat	99,73	0,04	0,02	0,04	0,15	0,08	0,23	30	30	30	30	30	30	30	30	30	< 70 km/uur
voorstraat	94,83	3,29	1,72	3,63	1,01	0,56	1,54	30	30	30	30	30	30	30	30	30	< 70 km/uur
voorstraat	99,73	0,04	0,02	0,04	0,15	0,08	0,23	30	30	30	30	30	30	30	30	30	< 70 km/uur
voorstraat	99,73	0,04	0,02	0,04	0,15	0,08	0,23	30	30	30	30	30	30	30	30	30	< 70 km/uur
voorstraat	99,73	0,04	0,02	0,04	0,15	0,08	0,23	30	30	30	30	30	30	30	30	30	< 70 km/uur
beatrixstr	99,08	0,59	0,30	0,66	0,17	0,09	0,26	30	30	30	30	30	30	30	30	30	< 70 km/uur
beatrixstr	98,80	0,85	0,44	0,95	0,17	0,09	0,26	30	30	30	30	30	30	30	30	30	< 70 km/uur
ipperakker	97,70	1,09	0,56	1,21	0,71	0,39	1,09	30	30	30	30	30	30	30	30	30	< 70 km/uur
beatrixstr	99,08	0,59	0,30	0,66	0,17	0,09	0,26	30	30	30	30	30	30	30	30	30	< 70 km/uur
ipperakker	97,26	1,10	0,57	1,21	1,00	0,55	1,53	30	30	30	30	30	30	30	30	30	< 70 km/uur
beatrixstr	98,64	0,97	0,50	1,07	0,18	0,10	0,28	30	30	30	30	30	30	30	30	30	< 70 km/uur
beatrixstr	98,80	0,85	0,44	0,95	0,17	0,09	0,26	30	30	30	30	30	30	30	30	30	< 70 km/uur
ipperakker	98,75	0,97	0,50	1,08	0,11	0,06	0,17	30	30	30	30	30	30	30	30	30	< 70 km/uur
beatrixstr	98,98	0,71	0,37	0,79	0,15	0,08	0,23	30	30	30	30	30	30	30	30	30	< 70 km/uur
ipperakker	98,22	0,80	0,41	0,89	0,58	0,32	0,88	30	30	30	30	30	30	30	30	30	< 70 km/uur
ipperakker	99,10	0,70	0,36	0,78	0,08	0,04	0,12	30	30	30	30	30	30	30	30	30	< 70 km/uur
beatrixstr	98,98	0,71	0,37	0,79	0,15	0,08	0,23	30	30	30	30	30	30	30	30	30	< 70 km/uur
beatrixstr	98,98	0,71	0,37	0,79	0,15	0,08	0,23	30	30	30	30	30	30	30	30	30	< 70 km/uur
ipperakker	98,75	0,97	0,50	1,08	0,11	0,06	0,17	30	30	30	30	30	30	30	30	30	< 70 km/uur
bulkseweg	92,45	5,03	2,66	5,53	1,33	0,75	2,02	50	50	50	50	50	50	50	50	50	< 70 km/uur
de tweede	100,00	--	--	--	--	--	--	50	50	50	50	50	50	50	50	50	< 70 km/uur
de tweede	100,00	--	--	--	--	--	--	50	50	50	50	50	50	50	50	50	< 70 km/uur
laarstraat	96,11	3,11	1,62	3,45	0,29	0,16	0,44	30	30	30	30	30	30	30	30	30	< 70 km/uur
de tweede	100,00	--	--	--	--	--	--	50	50	50	50	50	50	50	50	50	< 70 km/uur
	81,83	10,98	6,06	11,81	4,28	2,51	6,37	50	50	50	50	50	50	50	50	50	< 70 km/uur
de tweede	100,00	--	--	--	--	--	--	50	50	50	50	50	50	50	50	50	< 70 km/uur
de tweede	100,00	--	--	--	--	--	--	50	50	50	50	50	50	50	50	50	< 70 km/uur
kerkstraat	93,49	3,73	1,96	4,10	1,58	0,88	2,40	50	50	50	50	50	50	50	50	50	< 70 km/uur
drielseweg	99,22	0,09	0,04	0,10	0,44	0,24	0,68	60	60	60	60	60	60	60	60	60	< 70 km/uur
provincial	76,97	14,26	7,23	15,29	4,80	2,97	7,74	50	50	50	50	50	50	50	50	50	< 70 km/uur
kerkstraat	93,49	3,73	1,96	4,10	1,58	0,88	2,40	30	30	30	30	30	30	30	30	30	< 70 km/uur
laarstraat	96,11	3,11	1,62	3,45	0,29	0,16	0,44	60	60	60	60	60	60	60	60	60	< 70 km/uur
wertsteeg	88,53	4,42	2,36	4,79	4,47	2,53	6,68	60	60	60	60	60	60	60	60	60	< 70 km/uur

Model: jaar 2029 - "Huidig"
 Groep: (hoofdgroep)
 Lijst van Wegen, voor rekenmethode Wegverkeerslawaaai - RMG-2012, wegverkeer

Naam	Omschr.	X-1	Y-1	M-1	H-1	Hbron	Helling	Wegdek	Totaal aantal	%Int(D)	%Int(A)	%Int(N)	%LV(D)	%LV(A)
wertsteeg	wertsteeg	151140,19	418578,81	0,00	0,00	0,75	0	Referentiewegdek	1001,61	6,63	3,51	0,79	91,11	95,10
monseigneur	monseigneur verhoeksstraat	149426,66	419783,28	0,00	0,00	0,75	0	Elementenverharding in keperverband	249,73	6,61	3,62	0,77	97,91	98,90
		149268,41	420179,91	0,00	0,00	0,75	0	Referentiewegdek	14726,78	6,66	3,40	0,80	84,42	91,23
		149268,41	420179,91	0,00	0,00	0,75	0	Referentiewegdek	14255,21	6,66	3,40	0,80	84,20	91,10
monseigneur	monseigneur verhoeksstraat	149395,30	419949,75	0,00	0,00	0,75	0	Elementenverharding in keperverband	249,73	6,61	3,62	0,77	97,91	98,90
provinciaal	provincialeweg	149140,72	420127,59	0,00	0,00	0,75	0	Referentiewegdek	14758,53	6,56	3,16	1,08	84,22	91,69
pastoor wa	pastoor wassenbergstraat	149426,66	419783,28	0,00	0,00	0,75	0	Elementenverharding in keperverband	440,33	6,62	3,58	0,78	95,32	97,53
pastoor va	pastoor van loonstraat	149352,97	419900,91	0,00	0,00	0,75	0	Elementenverharding in keperverband	0,00	--	--	--	100,00	100,00
de geerden	de geerden	148060,14	418715,44	0,00	0,00	0,75	0	Referentiewegdek	1755,19	6,67	3,36	0,82	81,30	89,23
		149697,23	420398,91	0,00	0,00	0,75	0	Referentiewegdek	14532,48	6,66	3,41	0,80	84,74	91,43
kromakkerw	kromakkerweg	149375,47	420224,16	0,00	0,00	0,75	0	Elementenverharding in keperverband	721,33	6,63	3,55	0,78	93,50	96,50
		149140,72	420127,59	0,00	0,00	0,75	0	Referentiewegdek	14726,78	6,66	3,40	0,80	84,42	91,23
		149141,57	420128,25	0,00	0,00	0,75	0	Referentiewegdek	14726,78	6,66	3,40	0,80	84,42	91,23
		149376,19	420222,50	0,00	0,00	0,75	0	Referentiewegdek	14255,21	6,66	3,40	0,80	84,20	91,10
kapelstraa	kapelstraat	149284,30	420145,31	0,00	0,00	0,75	0	Elementenverharding in keperverband	1421,81	6,62	3,59	0,78	96,46	98,13
kerkstraat	kerkstraat	151954,66	420425,88	0,00	0,00	0,75	0	Elementenverharding in keperverband	832,95	6,62	3,60	0,78	96,79	98,29
hintham	hintham	151992,88	419810,09	4,00	0,00	0,75	0	Referentiewegdek	527,93	6,62	3,58	0,78	95,78	97,72
kerkstraat	kerkstraat	151303,69	420227,53	0,00	0,00	0,75	0	Referentiewegdek	5573,13	6,62	3,57	0,78	95,05	97,36
hintham	hintham	151935,17	420156,19	4,00	0,00	0,75	0	Referentiewegdek	265,06	6,61	3,63	0,77	99,01	99,49
paterstraa	paterstraat	151906,69	419787,44	0,00	0,00	0,75	0	Referentiewegdek	2943,40	6,62	3,59	0,78	96,06	97,88
paterstraa	paterstraat	151770,45	419780,22	0,00	0,00	0,75	0	Referentiewegdek	2785,55	6,62	3,58	0,78	95,64	97,64
paterstraa	paterstraat	151770,45	419780,22	0,00	0,00	0,75	0	Referentiewegdek	3021,03	6,62	3,58	0,78	95,79	97,73
paterstraa	paterstraat	151906,69	419787,44	0,00	0,00	0,75	0	Referentiewegdek	2943,40	6,62	3,59	0,78	96,06	97,88
wordensewe	wordenseweg	150582,95	420038,16	0,00	0,00	0,75	0	Referentiewegdek	9051,58	6,63	3,54	0,79	93,36	96,39
wordensewe	wordenseweg	150582,95	420038,16	0,00	0,00	0,75	0	Referentiewegdek	9051,58	6,63	3,54	0,79	93,36	96,39
bulkseweg	bulkseweg	150565,31	420116,28	0,00	0,00	0,75	0	Referentiewegdek	2615,54	6,63	3,55	0,78	93,64	96,60
wordensewe	wordenseweg	149838,28	420325,16	0,00	0,00	0,75	0	Referentiewegdek	9009,41	6,63	3,53	0,79	92,44	95,88
wordensewe	wordenseweg	149742,69	420368,78	0,00	0,00	0,75	0	Referentiewegdek	9009,41	6,63	3,53	0,79	92,44	95,88
wordensewe	wordenseweg	149734,72	420374,09	0,00	0,00	0,75	0	Referentiewegdek	9009,41	6,63	3,53	0,79	92,44	95,88
wordensewe	wordenseweg	149742,69	420368,78	0,00	0,00	0,75	0	Referentiewegdek	9009,41	6,63	3,53	0,79	92,44	95,88
kerkstraat	kerkstraat	151877,39	420403,94	0,00	0,00	0,75	0	Elementenverharding in keperverband	832,95	6,62	3,60	0,78	96,79	98,29
kerkstraat	kerkstraat	151877,39	420403,94	0,00	0,00	0,75	0	Elementenverharding in keperverband	1803,56	6,62	3,60	0,78	96,60	98,19
kerkstraat	kerkstraat	151725,67	420355,16	0,00	0,00	0,75	0	Elementenverharding in keperverband	3305,08	6,61	3,61	0,77	97,77	98,82
kerkstraat	kerkstraat	151801,31	420376,78	0,00	0,00	0,75	0	Elementenverharding in keperverband	1803,56	6,62	3,60	0,78	96,60	98,19
maasbandij	maasbandijk	151958,05	420600,75	0,00	0,00	0,75	0	Referentiewegdek	823,97	6,62	3,59	0,78	96,51	98,14
kerkstraat	kerkstraat	151708,73	420349,25	0,00	0,00	0,75	0	Elementenverharding in keperverband	3167,48	6,61	3,61	0,77	97,66	98,76
kerkstraat	kerkstraat	151708,73	420349,25	0,00	0,00	0,75	0	Elementenverharding in keperverband	3305,08	6,61	3,61	0,77	97,77	98,82
kerkstraat	kerkstraat	151008,02	420143,25	0,00	0,00	0,75	0	Referentiewegdek	7877,54	6,62	3,59	0,78	95,99	97,86
kerkstraat	kerkstraat	151171,20	420195,44	0,00	0,00	0,75	0	Referentiewegdek	7877,54	6,62	3,59	0,78	95,99	97,86
hintham	hintham	151927,56	420021,38	4,00	0,00	0,75	0	Referentiewegdek	265,06	6,61	3,63	0,77	99,01	99,49
hintham	hintham	151989,28	420356,19	4,00	0,00	0,75	0	Referentiewegdek	265,06	6,61	3,63	0,77	99,01	99,49
kerkstraat	kerkstraat	151548,14	420299,97	0,00	0,00	0,75	0	Referentiewegdek	4151,69	6,62	3,59	0,78	96,44	98,11
kerkstraat	kerkstraat	151654,48	420333,16	0,00	0,00	0,75	0	Elementenverharding in keperverband	3640,61	6,62	3,60	0,78	97,03	98,42
kerkstraat	kerkstraat	151884,81	420406,31	0,00	0,00	0,75	0	Elementenverharding in keperverband	832,95	6,62	3,60	0,78	96,79	98,29

Model: jaar 2029 - "Huidig"
 Groep: (hoofdgroep)
 Lijst van Wegen, voor rekenmethode Wegverkeerslawaaai - RMG-2012, wegverkeer

Naam	%LV(N)	%MV(D)	%MV(A)	%MV(N)	%ZV(D)	%ZV(A)	%ZV(N)	V(LV(D))	V(LV(A))	V(LV(N))	V(MV(D))	V(MV(A))	V(MV(N))	V(ZV(D))	V(ZV(A))	V(ZV(N))	Groep
wertsteeg	88,53	4,42	2,36	4,79	4,47	2,53	6,68	30	30	30	30	30	30	30	30	30	< 70 km/uur
monseigneu	97,43	1,50	0,78	1,66	0,59	0,32	0,90	30	30	30	30	30	30	30	30	30	< 70 km/uur
	81,48	11,27	6,24	12,12	4,32	2,53	6,41	50	50	50	50	50	50	50	50	50	< 70 km/uur
	81,21	11,40	6,31	12,25	4,41	2,59	6,54	50	50	50	50	50	50	50	50	50	< 70 km/uur
monseigneu	97,43	1,50	0,78	1,66	0,59	0,32	0,90	30	30	30	30	30	30	30	30	30	< 70 km/uur
provincial	80,65	11,48	5,71	12,39	4,29	2,60	6,97	50	50	50	50	50	50	50	50	50	< 70 km/uur
pastoor wa	94,54	3,98	2,08	4,40	0,70	0,39	1,07	30	30	30	30	30	30	30	30	30	< 70 km/uur
pastoor va	100,00	--	--	--	--	--	--	30	30	30	30	30	30	30	30	30	< 70 km/uur
de geerden	77,13	10,99	6,18	11,62	7,71	4,59	11,25	50	50	50	50	50	50	50	50	50	< 70 km/uur
	81,83	10,98	6,06	11,81	4,28	2,51	6,37	50	50	50	50	50	50	50	50	50	< 70 km/uur
kromakkerw	92,10	4,69	2,48	5,15	1,81	1,02	2,75	50	50	50	50	50	50	50	50	50	< 70 km/uur
	81,48	11,27	6,24	12,12	4,32	2,53	6,41	50	50	50	50	50	50	50	50	50	< 70 km/uur
	81,48	11,27	6,24	12,12	4,32	2,53	6,41	50	50	50	50	50	50	50	50	50	< 70 km/uur
	81,21	11,40	6,31	12,25	4,41	2,59	6,54	50	50	50	50	50	50	50	50	50	< 70 km/uur
kapelstraa	95,74	2,74	1,43	3,03	0,81	0,45	1,23	30	30	30	30	30	30	30	30	30	< 70 km/uur
kerkstraat	95,89	1,86	0,97	2,06	1,35	0,74	2,05	30	30	30	30	30	30	30	30	30	< 70 km/uur
hintham	94,42	1,97	1,03	2,17	2,25	1,25	3,41	30	30	30	30	30	30	30	30	30	< 70 km/uur
kerkstraat	93,92	3,46	1,81	3,81	1,49	0,83	2,27	50	50	50	50	50	50	50	50	50	< 70 km/uur
hintham	98,87	0,92	0,48	1,03	0,07	0,04	0,10	30	30	30	30	30	30	30	30	30	< 70 km/uur
paterstraa	94,76	1,76	0,92	1,94	2,17	1,20	3,30	30	30	30	30	30	30	30	30	30	< 70 km/uur
paterstraa	94,18	1,87	0,98	2,05	2,49	1,38	3,77	30	30	30	30	30	30	30	30	30	< 70 km/uur
paterstraa	94,48	2,07	1,08	2,28	2,13	1,18	3,24	30	30	30	30	30	30	30	30	30	< 70 km/uur
paterstraa	94,76	1,76	0,92	1,94	2,17	1,20	3,30	30	30	30	30	30	30	30	30	30	< 70 km/uur
wordensewe	91,52	3,68	1,94	4,02	2,96	1,66	4,47	50	50	50	50	50	50	50	50	50	< 70 km/uur
wordensewe	91,52	3,68	1,94	4,02	2,96	1,66	4,47	50	50	50	50	50	50	50	50	50	< 70 km/uur
bulkseweg	92,45	5,03	2,66	5,53	1,33	0,75	2,02	50	50	50	50	50	50	50	50	50	< 70 km/uur
wordensewe	90,40	4,25	2,26	4,63	3,30	1,86	4,97	50	50	50	50	50	50	50	50	50	< 70 km/uur
wordensewe	90,40	4,25	2,26	4,63	3,30	1,86	4,97	50	50	50	50	50	50	50	50	50	< 70 km/uur
wordensewe	90,40	4,25	2,26	4,63	3,30	1,86	4,97	50	50	50	50	50	50	50	50	50	< 70 km/uur
wordensewe	90,40	4,25	2,26	4,63	3,30	1,86	4,97	50	50	50	50	50	50	50	50	50	< 70 km/uur
kerkstraat	95,89	1,86	0,97	2,06	1,35	0,74	2,05	30	30	30	30	30	30	30	30	30	< 70 km/uur
kerkstraat	95,75	2,23	1,16	2,46	1,17	0,65	1,79	30	30	30	30	30	30	30	30	30	< 70 km/uur
kerkstraat	97,21	1,45	0,75	1,61	0,77	0,42	1,18	30	30	30	30	30	30	30	30	30	< 70 km/uur
kerkstraat	95,75	2,23	1,16	2,46	1,17	0,65	1,79	30	30	30	30	30	30	30	30	30	< 70 km/uur
maasbandij	95,57	2,13	1,11	2,35	1,37	0,75	2,08	30	30	30	30	30	30	30	30	30	< 70 km/uur
kerkstraat	97,07	1,54	0,80	1,71	0,80	0,44	1,22	30	30	30	30	30	30	30	30	30	< 70 km/uur
kerkstraat	97,21	1,45	0,75	1,61	0,77	0,42	1,18	30	30	30	30	30	30	30	30	30	< 70 km/uur
kerkstraat	95,03	2,72	1,42	3,00	1,29	0,71	1,97	50	50	50	50	50	50	50	50	50	< 70 km/uur
kerkstraat	95,03	2,72	1,42	3,00	1,29	0,71	1,97	50	50	50	50	50	50	50	50	50	< 70 km/uur
hintham	98,87	0,92	0,48	1,03	0,07	0,04	0,10	30	30	30	30	30	30	30	30	30	< 70 km/uur
hintham	98,87	0,92	0,48	1,03	0,07	0,04	0,10	30	30	30	30	30	30	30	30	30	< 70 km/uur
kerkstraat	95,58	2,39	1,25	2,64	1,17	0,65	1,78	30	30	30	30	30	30	30	30	30	< 70 km/uur
kerkstraat	96,28	1,95	1,02	2,16	1,02	0,56	1,55	30	30	30	30	30	30	30	30	30	< 70 km/uur
kerkstraat	95,89	1,86	0,97	2,06	1,35	0,74	2,05	30	30	30	30	30	30	30	30	30	< 70 km/uur

Model: jaar 2029 - "Huidig"
 Groep: (hoofdgroep)
 Lijst van Wegen, voor rekenmethode Wegverkeerslawaai - RMG-2012, wegverkeer

Naam	Omschr.	X-1	Y-1	M-1	H-1	Hbron	Helling	Wegdek	Totaal aantal	%Int(D)	%Int(A)	%Int(N)	%LV(D)	%LV(A)
monseigneur	monseigneur verhoeksstraat	149323,97	419974,78	0,00	0,00	0,75	0	Elementenverharding in keperverband	409,26	6,62	3,57	0,78	95,20	97,47
pastoor va	pastoor van loonstraat	149323,97	419974,78	0,00	0,00	0,75	0	Elementenverharding in keperverband	615,69	6,62	3,61	0,77	97,44	98,66
drielse we	drielse wetering	150962,84	419810,59	0,00	0,00	0,75	0	Referentiewegdek	1420,76	6,62	3,60	0,78	96,61	98,18
hondstraat	hondstraat	148838,91	420732,53	0,00	0,00	0,75	0	Referentiewegdek	326,38	6,66	3,42	0,81	85,54	91,86
sint anton	sint antoniusstraat	149502,69	419811,38	0,00	0,00	0,75	0	Referentiewegdek	641,07	6,63	3,56	0,78	94,19	96,92
pastoor va	pastoor van loonstraat	149323,97	419974,78	0,00	0,00	0,75	0	Elementenverharding in keperverband	0,00	--	--	--	100,00	100,00
pastoor va	pastoor van loonstraat	149352,97	419900,91	0,00	0,00	0,75	0	Elementenverharding in keperverband	0,00	--	--	--	100,00	100,00
sint anton	sint antoniusstraat	149400,02	420110,12	0,00	0,00	0,75	0	Referentiewegdek	481,54	6,62	3,57	0,78	95,26	97,49
lindestraa	lindestraat	150851,84	419704,12	0,00	0,00	0,75	0	Referentiewegdek	1773,54	6,62	3,59	0,78	96,08	97,89
lindestraa	lindestraat	150855,05	419688,66	0,00	0,00	0,75	0	Referentiewegdek	1773,54	6,62	3,59	0,78	96,08	97,89
laarstraat	laarstraat	150147,67	419582,00	0,00	0,00	0,75	0	Referentiewegdek	4312,52	6,62	3,59	0,77	96,42	98,12
valkstraat	valkstraat	148857,38	419603,22	0,00	0,00	0,75	0	Elementenverharding in keperverband	457,43	6,61	3,64	0,77	99,72	99,85
kloppenlan	kloppenland	151025,45	419737,78	0,00	0,00	0,75	0	Elementenverharding in keperverband	4,15	6,78	2,99	0,83	58,28	73,13
schepenlan	schepenland	151094,66	419757,62	0,00	0,00	0,75	0	Elementenverharding in keperverband	4,15	6,78	2,99	0,83	58,28	73,13
uitingstra	uitingstraat	151934,48	419344,91	0,00	0,00	0,75	0	Elementenverharding in keperverband	0,00	--	--	--	100,00	100,00
hoenzadrie	hoenzadrielsedijk	152027,25	419676,22	4,00	0,00	0,75	0	Referentiewegdek	199,19	6,61	3,65	0,77	99,95	99,97
monseigneur	monseigneur verhoeksstraat	149395,30	419949,75	0,00	0,00	0,75	0	Elementenverharding in keperverband	191,29	6,64	3,53	0,78	92,43	95,96
hondstraat	hondstraat	149101,00	420190,00	0,00	0,00	0,75	0	Referentiewegdek	543,41	6,64	3,49	0,79	90,00	94,51
voorstraat	voorstraat	149163,09	419985,91	0,00	0,00	0,75	0	Elementenverharding in keperverband	150,55	6,61	3,64	0,77	99,60	99,79
deken wehm	deken wehmeijerhof	149163,09	419985,91	0,00	0,00	0,75	0	Elementenverharding in keperverband	0,00	--	--	--	100,00	100,00
voorstraat	voorstraat	149286,66	420064,53	0,00	0,00	0,75	0	Elementenverharding in keperverband	802,99	6,61	3,61	0,77	97,65	98,77
koninkrijk	koninkrijkstraat	151303,69	420227,53	0,00	0,00	0,75	0	Elementenverharding in keperverband	1057,08	6,61	3,61	0,77	97,81	98,84
leijenstei	leijensteinstraat	151747,62	420220,31	0,00	0,00	0,75	0	Elementenverharding in keperverband	221,20	6,61	3,62	0,77	98,22	99,08
bernhardst	bernhardstraat	151652,75	420195,34	0,00	0,00	0,75	0	Elementenverharding in keperverband	509,97	6,62	3,59	0,77	96,49	98,16
kromakkerw	kromakkerweg	149333,84	420318,91	0,00	0,00	0,75	0	Elementenverharding in keperverband	0,00	--	--	--	100,00	100,00
lindestraa	lindestraat	150884,30	419793,06	0,00	0,00	0,75	0	Referentiewegdek	292,37	6,61	3,63	0,77	99,17	99,57
lindestraa	lindestraat	150739,12	419806,84	0,00	0,00	0,75	0	Referentiewegdek	1224,39	6,61	3,62	0,77	97,96	98,92
lindestraa	lindestraat	150885,36	419830,38	0,00	0,00	0,75	0	Referentiewegdek	292,37	6,61	3,63	0,77	99,17	99,57
lindestraa	lindestraat	150748,94	419897,66	0,00	0,00	0,75	0	Referentiewegdek	1224,39	6,61	3,62	0,77	97,96	98,92
lindestraa	lindestraat	150871,00	419918,53	0,00	0,00	0,75	0	Referentiewegdek	292,37	6,61	3,63	0,77	99,17	99,57
lindestraa	lindestraat	150823,86	419943,81	0,00	0,00	0,75	0	Referentiewegdek	292,37	6,61	3,63	0,77	99,17	99,57
lindestraa	lindestraat	150823,86	419943,81	0,00	0,00	0,75	0	Referentiewegdek	1224,39	6,61	3,62	0,77	97,96	98,92
lindestraa	lindestraat	150747,22	419836,56	0,00	0,00	0,75	0	Referentiewegdek	1224,39	6,61	3,62	0,77	97,96	98,92
hoenzadrie	hoenzadrielsedijk	151942,41	419220,03	4,00	0,00	0,75	0	Referentiewegdek	199,19	6,61	3,65	0,77	99,95	99,97
kievitsham	kievitsham	150970,30	418287,28	0,00	0,00	0,75	0	Referentiewegdek	41,18	6,61	3,65	0,77	100,00	100,00
lindestraa	lindestraat	150851,84	419704,12	0,00	0,00	0,75	0	Referentiewegdek	1773,54	6,62	3,59	0,78	96,08	97,89
schoutstra	schoutstraat	151094,66	419757,62	0,00	0,00	0,75	0	Elementenverharding in keperverband	4,15	6,78	2,99	0,83	58,28	73,13
geerdenweg	geerdenweg	147995,27	418655,25	0,00	0,00	0,75	0	Referentiewegdek	1691,11	6,61	3,64	0,77	99,47	99,71
hamstraat	hamstraat	148517,52	418121,75	0,00	0,00	0,75	0	Referentiewegdek	82,29	6,65	3,39	0,83	83,23	90,23
geerdenweg	geerdenweg	148517,52	418121,75	0,00	0,00	0,75	0	Referentiewegdek	1522,42	6,63	3,53	0,79	92,62	95,96
drielse ve	drielse veldweg	148517,52	418121,75	0,00	0,00	0,75	0	Referentiewegdek	935,36	6,64	3,50	0,80	90,57	94,80
kievitsham	kievitsham	151770,45	419780,22	0,00	0,00	0,75	0	Referentiewegdek	776,98	6,62	3,59	0,78	96,23	98,01
voorstraat	voorstraat	149163,09	419985,91	0,00	0,00	0,75	0	Referentiewegdek	542,16	6,62	3,59	0,78	96,17	97,98
pastoor wa	pastoor wassenbergstraat	149426,66	419783,28	0,00	0,00	0,75	0	Elementenverharding in keperverband	0,00	--	--	--	100,00	100,00

Model: jaar 2029 - "Huidig"
 Groep: (hoofdgroep)
 Lijst van Wegen, voor rekenmethode Wegverkeerslawaaai - RMG-2012, wegverkeer

Naam	%LV(N)	%MV(D)	%MV(A)	%MV(N)	%ZV(D)	%ZV(A)	%ZV(N)	V(LV(D))	V(LV(A))	V(LV(N))	V(MV(D))	V(MV(A))	V(MV(N))	V(ZV(D))	V(ZV(A))	V(ZV(N))	Groep
monseigneu	94,46	4,25	2,23	4,70	0,55	0,30	0,83	30	30	30	30	30	30	30	30	30	< 70 km/uur
pastoor va	96,98	2,12	1,10	2,36	0,43	0,24	0,66	30	30	30	30	30	30	30	30	30	< 70 km/uur
drielse we	95,53	1,65	0,86	1,81	1,74	0,96	2,65	30	30	30	30	30	30	30	30	30	< 70 km/uur
hondstraat	82,24	8,88	4,88	9,51	5,58	3,25	8,25	30	30	30	30	30	30	30	30	30	< 70 km/uur
sint anton	93,30	5,11	2,69	5,64	0,70	0,39	1,06	30	30	30	30	30	30	30	30	30	< 70 km/uur
pastoor va	100,00	--	--	--	--	--	--	30	30	30	30	30	30	30	30	30	< 70 km/uur
pastoor va	100,00	--	--	--	--	--	--	30	30	30	30	30	30	30	30	30	< 70 km/uur
sint anton	94,44	3,97	2,08	4,39	0,77	0,43	1,18	30	30	30	30	30	30	30	30	30	< 70 km/uur
lindestraa	94,77	1,71	0,89	1,88	2,21	1,22	3,36	30	30	30	30	30	30	30	30	30	< 70 km/uur
lindestraa	94,77	1,71	0,89	1,88	2,21	1,22	3,36	30	30	30	30	30	30	30	30	30	< 70 km/uur
laarstraat	95,90	3,27	1,71	3,63	0,31	0,17	0,47	60	60	60	60	60	60	60	60	60	< 70 km/uur
valkstraat	99,66	0,23	0,12	0,26	0,05	0,03	0,08	30	30	30	30	30	30	30	30	30	< 70 km/uur
kloppenlan	55,29	40,19	25,83	42,48	1,53	1,04	2,23	30	30	30	30	30	30	30	30	30	< 70 km/uur
schepenlan	55,29	40,19	25,83	42,48	1,53	1,04	2,23	30	30	30	30	30	30	30	30	30	< 70 km/uur
uitingstra	100,00	--	--	--	--	--	--	30	30	30	30	30	30	30	30	30	< 70 km/uur
hoenzadrie	99,94	0,04	0,02	0,04	0,02	0,01	0,02	30	30	30	30	30	30	30	30	30	< 70 km/uur
monseigneu	91,46	7,13	3,79	7,86	0,44	0,25	0,67	30	30	30	30	30	30	30	30	30	< 70 km/uur
hondstraat	87,66	6,40	3,44	6,95	3,60	2,05	5,40	30	30	30	30	30	30	30	30	30	< 70 km/uur
voorstraat	99,51	0,29	0,15	0,32	0,11	0,06	0,17	30	30	30	30	30	30	30	30	30	< 70 km/uur
deken wehm	100,00	--	--	--	--	--	--	30	30	30	30	30	30	30	30	30	< 70 km/uur
voorstraat	97,17	1,82	0,94	2,02	0,53	0,29	0,81	30	30	30	30	30	30	30	30	30	< 70 km/uur
koninkrijk	97,26	1,45	0,75	1,61	0,74	0,41	1,14	30	30	30	30	30	30	30	30	30	< 70 km/uur
leijenstei	97,98	1,68	0,87	1,86	0,10	0,06	0,16	30	30	30	30	30	30	30	30	30	< 70 km/uur
bernhardst	95,97	3,17	1,65	3,51	0,34	0,19	0,52	30	30	30	30	30	30	30	30	30	< 70 km/uur
kromakkerw	100,00	--	--	--	--	--	--	30	30	30	30	30	30	30	30	30	< 70 km/uur
lindestraa	99,04	0,76	0,39	0,84	0,07	0,04	0,11	30	30	30	30	30	30	30	30	30	< 70 km/uur
lindestraa	97,46	1,41	0,73	1,56	0,64	0,35	0,98	30	30	30	30	30	30	30	30	30	< 70 km/uur
lindestraa	99,04	0,76	0,39	0,84	0,07	0,04	0,11	30	30	30	30	30	30	30	30	30	< 70 km/uur
lindestraa	97,46	1,41	0,73	1,56	0,64	0,35	0,98	30	30	30	30	30	30	30	30	30	< 70 km/uur
lindestraa	99,04	0,76	0,39	0,84	0,07	0,04	0,11	30	30	30	30	30	30	30	30	30	< 70 km/uur
lindestraa	99,04	0,76	0,39	0,84	0,07	0,04	0,11	30	30	30	30	30	30	30	30	30	< 70 km/uur
lindestraa	97,46	1,41	0,73	1,56	0,64	0,35	0,98	30	30	30	30	30	30	30	30	30	< 70 km/uur
lindestraa	97,46	1,41	0,73	1,56	0,64	0,35	0,98	30	30	30	30	30	30	30	30	30	< 70 km/uur
hoenzadrie	99,94	0,04	0,02	0,04	0,02	0,01	0,02	60	60	60	60	60	60	60	60	60	< 70 km/uur
kievitsham	100,00	--	--	--	--	--	--	30	30	30	30	30	30	30	30	30	< 70 km/uur
lindestraa	94,77	1,71	0,89	1,88	2,21	1,22	3,36	30	30	30	30	30	30	30	30	30	< 70 km/uur
schoutstra	55,29	40,19	25,83	42,48	1,53	1,04	2,23	30	30	30	30	30	30	30	30	30	< 70 km/uur
geerdenweg	99,22	0,09	0,04	0,10	0,44	0,24	0,68	60	60	60	60	60	60	60	60	60	< 70 km/uur
hamstraat	77,25	3,07	1,71	3,18	13,70	8,07	19,57	60	60	60	60	60	60	60	60	60	< 70 km/uur
geerdenweg	90,36	3,46	1,84	3,76	3,92	2,20	5,88	60	60	60	60	60	60	60	60	60	< 70 km/uur
drielse ve	87,91	4,82	2,58	5,21	4,61	2,62	6,88	60	60	60	60	60	60	60	60	60	< 70 km/uur
kievitsham	95,48	2,96	1,54	3,27	0,82	0,45	1,25	30	30	30	30	30	30	30	30	30	< 70 km/uur
voorstraat	95,44	3,06	1,60	3,39	0,77	0,42	1,17	30	30	30	30	30	30	30	30	30	< 70 km/uur
pastoor wa	100,00	--	--	--	--	--	--	30	30	30	30	30	30	30	30	30	< 70 km/uur

Model: jaar 2029 - "Huidig"
 Groep: (hoofdgroep)
 Lijst van Wegen, voor rekenmethode Wegverkeerslawaai - RMG-2012, wegverkeer

Naam	Omschr.	X-1	Y-1	M-1	H-1	Hbron	Helling	Wegdek	Totaal aantal	%Int(D)	%Int(A)	%Int(N)	%LV(D)	%LV(A)
sint anton	sint antoniusstraat	149502,69	419811,38	0,00	0,00	0,75	0	Referentiewegdek	1081,40	6,63	3,56	0,78	94,65	97,17
hoenzadrie	hoenzadriensedijk	151992,88	419810,09	4,00	0,00	0,75	0	Referentiewegdek	749,13	6,62	3,56	0,79	94,02	96,74
wagenmaker	wagenmakersstraat	151361,22	419778,38	0,00	0,00	0,75	0	Elementenverharding in keperverband	21,59	6,66	3,44	0,79	86,80	92,70
uitingstra	uitingstraat	151906,69	419787,44	0,00	0,00	0,75	0	Referentiewegdek	0,00	--	--	--	100,00	100,00
hoedenmake	hoedenmakersstraat	151463,62	419813,31	0,00	0,00	0,75	0	Elementenverharding in keperverband	424,44	6,61	3,63	0,77	98,94	99,44
geerdenweg	geerdenweg	148171,11	418457,91	0,00	0,00	0,75	0	Referentiewegdek	1522,42	6,63	3,53	0,79	92,62	95,96
wertsteeg	wertsteeg	150743,45	419512,97	0,00	0,00	0,75	0	Referentiewegdek	3219,77	6,62	3,60	0,78	97,04	98,43
poel	poel	148857,38	419603,22	0,00	0,00	0,75	0	Referentiewegdek	264,75	6,64	3,52	0,78	91,69	95,51
laarstraat	laarstraat	149336,44	419498,38	0,00	0,00	0,75	0	Referentiewegdek	2824,57	6,61	3,62	0,77	97,95	98,94
laarstraat	laarstraat	149336,44	419498,38	0,00	0,00	0,75	0	Referentiewegdek	2819,14	6,61	3,62	0,77	97,95	98,94
sint anton	sint antoniusstraat	149525,84	419745,25	0,00	0,00	0,75	0	Referentiewegdek	1415,98	6,63	3,56	0,78	94,15	96,89
sellikstra	sellikstraat	148721,16	419319,75	0,00	0,00	0,75	0	Referentiewegdek	3017,58	6,62	3,59	0,78	96,08	97,88
sellikstra	sellikstraat	148721,16	419319,75	0,00	0,00	0,75	0	Referentiewegdek	3008,31	6,62	3,59	0,78	96,26	97,98
sellikstra	sellikstraat	148821,08	419360,94	0,00	0,00	0,75	0	Referentiewegdek	3063,58	6,62	3,61	0,77	97,39	98,64
drielse ve	drielse veldweg	150306,52	418767,31	0,00	0,00	0,75	0	Referentiewegdek	774,75	6,64	3,49	0,80	90,15	94,54
drielse ve	drielse veldweg	149623,00	418488,16	0,00	0,00	0,75	0	Referentiewegdek	956,76	6,64	3,50	0,79	90,57	94,80
hamstraat	hamstraat	148590,98	418803,41	0,00	0,00	0,75	0	Referentiewegdek	82,29	6,65	3,39	0,83	83,23	90,23
de tweede	de tweede geerden	148060,14	418715,44	0,00	0,00	0,75	0	Referentiewegdek	1146,10	6,63	3,51	0,79	90,99	95,03
kievitsham	kievitsham	151140,19	418578,81	0,00	0,00	0,75	0	Referentiewegdek	623,94	6,62	3,61	0,77	97,42	98,66
heemraadst	heemraadstraat	151266,19	418637,56	0,00	0,00	0,75	0	Referentiewegdek	48,17	6,62	3,57	0,78	95,06	97,38
kievitsham	kievitsham	150992,31	418257,44	0,00	0,00	0,75	0	Elementenverharding in keperverband	41,18	6,61	3,65	0,77	100,00	100,00
hoenzadrie	hoenzadriensedijk	150992,31	418257,44	0,00	0,00	0,75	0	Referentiewegdek	233,53	6,61	3,63	0,77	98,95	99,45
hogebankwe	hogebankweg	151141,48	420026,72	0,00	0,00	0,75	0	Elementenverharding in keperverband	844,73	6,62	3,59	0,78	96,37	98,06
edelmanstr	edelmanstraat	151422,78	419998,25	0,00	0,00	0,75	0	Elementenverharding in keperverband	559,62	6,61	3,65	0,77	99,84	99,92
edelmanstr	edelmanstraat	151422,78	419998,25	0,00	0,00	0,75	0	Elementenverharding in keperverband	1235,17	6,61	3,62	0,77	98,10	99,00
tolweg	tolweg	150955,27	420006,34	0,00	0,00	0,75	0	Elementenverharding in keperverband	0,00	--	--	--	100,00	100,00
edelmanstr	edelmanstraat	151756,61	420061,81	0,00	0,00	0,75	0	Elementenverharding in keperverband	96,01	6,61	3,65	0,77	100,00	100,00
hintham	hintham	151927,56	420021,38	4,00	0,00	0,75	0	Referentiewegdek	0,00	--	--	--	100,00	100,00
koninkrijk	koninkrijkstraat	151366,06	419983,53	0,00	0,00	0,75	0	Elementenverharding in keperverband	920,38	6,61	3,61	0,77	97,46	98,66
tolweg	tolweg	151114,66	420032,62	0,00	0,00	0,75	0	Elementenverharding in keperverband	844,73	6,62	3,59	0,78	96,37	98,06
leijenstei	leijensteinstraat	151759,75	419911,09	0,00	0,00	0,75	0	Elementenverharding in keperverband	125,18	6,62	3,60	0,77	96,86	98,36
brouwersst	brouwersstraat	151440,52	419935,88	0,00	0,00	0,75	0	Elementenverharding in keperverband	0,00	--	--	--	100,00	100,00
wagenmaker	wagenmakersstraat	151306,34	419967,34	0,00	0,00	0,75	0	Elementenverharding in keperverband	1006,46	6,61	3,62	0,77	98,20	99,05
		151314,94	419934,03	0,00	0,00	0,75	0	Elementenverharding in keperverband	1006,46	6,61	3,62	0,77	98,20	99,05
hogebankwe	hogebankweg	151141,48	420026,72	0,00	0,00	0,75	0	Elementenverharding in keperverband	844,73	6,62	3,59	0,78	96,37	98,06
surinamest	surinamestraat	151335,42	420099,84	0,00	0,00	0,75	0	Elementenverharding in keperverband	21,34	6,62	3,57	0,78	95,19	97,44
koninkrijk	koninkrijkstraat	151335,42	420099,84	0,00	0,00	0,75	0	Elementenverharding in keperverband	920,38	6,61	3,61	0,77	97,46	98,66
edelmanstr	edelmanstraat	151669,28	420048,62	0,00	0,00	0,75	0	Elementenverharding in keperverband	96,01	6,61	3,65	0,77	100,00	100,00
edelmanstr	edelmanstraat	151669,28	420048,62	0,00	0,00	0,75	0	Elementenverharding in keperverband	96,01	6,61	3,65	0,77	100,00	100,00
bernhardst	bernhardstraat	151652,75	420195,34	0,00	0,00	0,75	0	Elementenverharding in keperverband	173,68	6,61	3,61	0,77	97,85	98,88
leijenstei	leijensteinstraat	151747,62	420220,31	0,00	0,00	0,75	0	Elementenverharding in keperverband	234,79	6,61	3,62	0,77	97,97	98,94
maire de g	maire de gierstraat	151303,69	420227,53	0,00	0,00	0,75	0	Elementenverharding in keperverband	24,54	6,80	2,84	0,89	48,98	64,81
molenstraa	molenstraat	151877,39	420403,94	0,00	0,00	0,75	0	Elementenverharding in keperverband	975,17	6,62	3,59	0,78	96,42	98,10
ipperakker	ipperakkeren	151290,52	419768,16	0,00	0,00	0,75	0	Elementenverharding in keperverband	295,46	6,61	3,64	0,77	99,22	99,60

Model: jaar 2029 - "Huidig"
 Groep: (hoofdgroep)
 Lijst van Wegen, voor rekenmethode Wegverkeerslawaaï - RMG-2012, wegverkeer

Naam	%LV(N)	%MV(D)	%MV(A)	%MV(N)	%ZV(D)	%ZV(A)	%ZV(N)	V(LV(D))	V(LV(A))	V(LV(N))	V(MV(D))	V(MV(A))	V(MV(N))	V(ZV(D))	V(ZV(A))	V(ZV(N))	Groep
sint anton	93,80	4,65	2,44	5,13	0,70	0,39	1,07	30	30	30	30	30	30	30	30	30	< 70 km/uur
hoenzadrie	92,04	2,53	1,33	2,76	3,45	1,93	5,20	30	30	30	30	30	30	30	30	30	< 70 km/uur
wagenmaker	84,69	10,89	5,95	11,83	2,32	1,34	3,48	30	30	30	30	30	30	30	30	30	< 70 km/uur
uitingstra	100,00	--	--	--	--	--	--	30	30	30	30	30	30	30	30	30	< 70 km/uur
hoedenmake	98,67	0,70	0,36	0,78	0,36	0,19	0,55	30	30	30	30	30	30	30	30	30	< 70 km/uur
geerdenweg	90,36	3,46	1,84	3,76	3,92	2,20	5,88	60	60	60	60	60	60	60	60	60	< 70 km/uur
wertsteeg	96,25	1,80	0,93	1,99	1,16	0,64	1,77	30	30	30	30	30	30	30	30	30	< 70 km/uur
poel	90,20	6,66	3,55	7,30	1,66	0,94	2,51	30	30	30	30	30	30	30	30	30	< 70 km/uur
laarstraat	97,71	2,01	1,04	2,24	0,04	0,02	0,05	30	30	30	30	30	30	30	30	30	< 70 km/uur
laarstraat	97,70	2,02	1,04	2,24	0,04	0,02	0,06	30	30	30	30	30	30	30	30	30	< 70 km/uur
sint anton	93,22	5,06	2,67	5,58	0,78	0,44	1,19	30	30	30	30	30	30	30	30	30	< 70 km/uur
sellikstra	94,72	1,61	0,84	1,77	2,31	1,28	3,51	30	30	30	30	30	30	30	30	30	< 70 km/uur
sellikstra	95,02	1,68	0,88	1,85	2,06	1,14	3,14	30	30	30	30	30	30	30	30	30	< 70 km/uur
sellikstra	97,03	2,43	1,26	2,70	0,18	0,10	0,27	30	30	30	30	30	30	30	30	30	< 70 km/uur
drielse ve	87,21	4,55	2,44	4,90	5,30	3,02	7,88	60	60	60	60	60	60	60	60	60	< 70 km/uur
drielse ve	87,97	5,00	2,68	5,41	4,43	2,52	6,62	60	60	60	60	60	60	60	60	60	< 70 km/uur
hamstraat	77,25	3,07	1,71	3,18	13,70	8,07	19,57	60	60	60	60	60	60	60	60	60	< 70 km/uur
de tweede	88,37	4,46	2,39	4,83	4,55	2,58	6,79	50	50	50	50	50	50	50	50	50	< 70 km/uur
kievitsham	97,06	2,42	1,25	2,69	0,16	0,09	0,25	30	30	30	30	30	30	30	30	30	< 70 km/uur
heemraadst	94,17	4,05	2,13	4,47	0,89	0,49	1,35	60	60	60	60	60	60	60	60	60	< 70 km/uur
kievitsham	100,00	--	--	--	--	--	--	30	30	30	30	30	30	30	30	30	< 70 km/uur
hoenzadrie	98,75	0,86	0,44	0,96	0,19	0,10	0,29	60	60	60	60	60	60	60	60	60	< 70 km/uur
hogebankwe	95,32	2,01	1,05	2,21	1,62	0,90	2,47	30	30	30	30	30	30	30	30	30	< 70 km/uur
edelmanstr	99,82	0,14	0,07	0,15	0,02	0,01	0,03	30	30	30	30	30	30	30	30	30	< 70 km/uur
edelmanstr	97,62	1,26	0,65	1,40	0,64	0,35	0,98	30	30	30	30	30	30	30	30	30	< 70 km/uur
tolweg	100,00	--	--	--	--	--	--	30	30	30	30	30	30	30	30	30	< 70 km/uur
edelmanstr	100,00	--	--	--	--	--	--	30	30	30	30	30	30	30	30	30	< 70 km/uur
hintham	100,00	--	--	--	--	--	--	30	30	30	30	30	30	30	30	30	< 70 km/uur
koninkrijk	96,83	1,68	0,87	1,86	0,86	0,47	1,32	30	30	30	30	30	30	30	30	30	< 70 km/uur
tolweg	95,32	2,01	1,05	2,21	1,62	0,90	2,47	30	30	30	30	30	30	30	30	30	< 70 km/uur
leijenstei	96,44	2,96	1,54	3,28	0,18	0,10	0,27	30	30	30	30	30	30	30	30	30	< 70 km/uur
brouwersst	100,00	--	--	--	--	--	--	30	30	30	30	30	30	30	30	30	< 70 km/uur
wagenmaker	97,68	1,02	0,53	1,13	0,78	0,43	1,19	30	30	30	30	30	30	30	30	30	< 70 km/uur
	97,68	1,02	0,53	1,13	0,78	0,43	1,19	30	30	30	30	30	30	30	30	30	< 70 km/uur
hogebankwe	95,32	2,01	1,05	2,21	1,62	0,90	2,47	30	30	30	30	30	30	30	30	30	< 70 km/uur
surinamest	94,24	3,74	1,96	4,12	1,08	0,60	1,64	30	30	30	30	30	30	30	30	30	< 70 km/uur
koninkrijk	96,83	1,68	0,87	1,86	0,86	0,47	1,32	30	30	30	30	30	30	30	30	30	< 70 km/uur
edelmanstr	100,00	--	--	--	--	--	--	30	30	30	30	30	30	30	30	30	< 70 km/uur
edelmanstr	100,00	--	--	--	--	--	--	30	30	30	30	30	30	30	30	30	< 70 km/uur
bernhardst	97,45	1,76	0,91	1,95	0,39	0,21	0,60	30	30	30	30	30	30	30	30	30	< 70 km/uur
leijenstei	97,61	1,73	0,89	1,92	0,31	0,17	0,47	30	30	30	30	30	30	30	30	30	< 70 km/uur
maire de g	43,66	36,06	24,43	35,81	14,97	10,75	20,53	30	30	30	30	30	30	30	30	30	< 70 km/uur
molenstraa	95,61	2,55	1,33	2,82	1,03	0,57	1,58	30	30	30	30	30	30	30	30	30	< 70 km/uur
ipperakker	99,10	0,70	0,36	0,78	0,08	0,04	0,12	30	30	30	30	30	30	30	30	30	< 70 km/uur

Model: jaar 2029 - "Huidig"
 Groep: (hoofdgroep)
 Lijst van Wegen, voor rekenmethode Wegverkeerslawaaï - RMG-2012, wegverkeer

Naam	Omschr.	X-1	Y-1	M-1	H-1	Hbron	Helling	Wegdek	Totaal aantal	%Int(D)	%Int(A)	%Int(N)	%LV(D)	%LV(A)
molenstraa	molenstraat	151869,30	420426,28	0,00	0,00	0,75	0	Elementenverharding in keperverband	0,00	--	--	--	100,00	100,00
gasthuisst	gasthuisstraat	151677,39	420414,31	0,00	0,00	0,75	0	Elementenverharding in keperverband	592,24	6,63	3,54	0,78	93,02	96,23
de hohorst	de hohorst	151636,80	420372,69	0,00	0,00	0,75	0	Elementenverharding in keperverband	503,32	6,63	3,54	0,78	93,10	96,27
venuslaan	venuslaan	151335,42	420099,84	0,00	0,00	0,75	0	Elementenverharding in keperverband	158,36	6,61	3,64	0,77	99,24	99,60
koninkrijk	koninkrijkstraat	151320,62	420156,28	0,00	0,00	0,75	0	Elementenverharding in keperverband	1057,08	6,61	3,61	0,77	97,81	98,84
venuslaan	venuslaan	151544,22	420160,47	0,00	0,00	0,75	0	Elementenverharding in keperverband	158,36	6,61	3,64	0,77	99,24	99,60
venuslaan	venuslaan	151578,41	420175,59	0,00	0,00	0,75	0	Elementenverharding in keperverband	1506,60	6,61	3,61	0,77	97,63	98,76
de hohorst	de hohorst	151636,80	420372,69	0,00	0,00	0,75	0	Elementenverharding in keperverband	88,92	6,63	3,53	0,78	92,57	96,00
gasthuisst	gasthuisstraat	151677,39	420414,31	0,00	0,00	0,75	0	Elementenverharding in keperverband	19,84	6,64	3,51	0,79	91,06	95,10
venuslaan	venuslaan	151453,77	420118,09	0,00	0,00	0,75	0	Elementenverharding in keperverband	158,36	6,61	3,64	0,77	99,24	99,60
venuslaan	venuslaan	151453,77	420118,09	0,00	0,00	0,75	0	Elementenverharding in keperverband	158,36	6,61	3,64	0,77	99,24	99,60
schoutstra	schoutstraat	151108,41	419781,44	0,00	0,00	0,75	0	Elementenverharding in keperverband	83,34	6,61	3,65	0,77	100,00	100,00
buurmeeste	buurmeesterstraat	151108,41	419781,44	0,00	0,00	0,75	0	Elementenverharding in keperverband	87,49	6,61	3,62	0,77	97,97	98,95
schepenlan	schepenland	151214,38	419804,72	0,00	0,00	0,75	0	Elementenverharding in keperverband	83,34	6,61	3,65	0,77	100,00	100,00
drielse we	drielse wetering	151002,06	419826,12	0,00	0,00	0,75	0	Referentiewegdek	524,84	6,62	3,60	0,78	96,82	98,30
dreef	dreef	151214,38	419804,72	0,00	0,00	0,75	0	Elementenverharding in keperverband	83,34	6,61	3,65	0,77	100,00	100,00
hoedenmake	hoedenmakersstraat	151457,17	419853,62	0,00	0,00	0,75	0	Elementenverharding in keperverband	424,44	6,61	3,63	0,77	98,94	99,44
wagenmaker	wagenmakersstraat	151341,02	419843,72	0,00	0,00	0,75	0	Elementenverharding in keperverband	21,59	6,66	3,44	0,79	86,80	92,70
drielse we	drielse wetering	150962,84	419810,59	0,00	0,00	0,75	0	Referentiewegdek	1420,76	6,62	3,60	0,78	96,61	98,18
leijenstei	leijensteinstraat	151770,45	419780,22	0,00	0,00	0,75	0	Elementenverharding in keperverband	125,18	6,62	3,60	0,77	96,86	98,36
edelmanstr	edelmanstraat	151366,06	419983,53	0,00	0,00	0,75	0	Elementenverharding in keperverband	369,72	6,61	3,64	0,77	99,42	99,70
hoedenmake	hoedenmakersstraat	151422,78	419998,25	0,00	0,00	0,75	0	Elementenverharding in keperverband	677,30	6,62	3,60	0,78	96,66	98,23
leijenstei	leijensteinstraat	151756,61	420061,81	0,00	0,00	0,75	0	Elementenverharding in keperverband	125,18	6,62	3,60	0,77	96,86	98,36
schepenlan	schepenland	151155,67	419849,16	0,00	0,00	0,75	0	Elementenverharding in keperverband	0,00	--	--	--	100,00	100,00
hoedenmake	hoedenmakersstraat	151453,69	419873,78	0,00	0,00	0,75	0	Elementenverharding in keperverband	775,41	6,62	3,60	0,78	97,06	98,44
schipperss	schippersstraat	151457,17	419853,62	0,00	0,00	0,75	0	Elementenverharding in keperverband	867,07	6,62	3,60	0,78	96,85	98,33
brouwersst	brouwersstraat	151642,50	419887,09	0,00	0,00	0,75	0	Elementenverharding in keperverband	325,62	6,61	3,63	0,77	98,77	99,36
wagenmaker	wagenmakersstraat	151361,22	419778,38	0,00	0,00	0,75	0	Elementenverharding in keperverband	21,59	6,66	3,44	0,79	86,80	92,70
schepenlan	schepenland	151147,08	419895,09	0,00	0,00	0,75	0	Elementenverharding in keperverband	0,00	--	--	--	100,00	100,00
drielse we	drielse wetering	151021,06	419893,97	0,00	0,00	0,75	0	Elementenverharding in keperverband	537,12	6,61	3,64	0,77	99,25	99,61
wagenmaker	wagenmakersstraat	151332,44	419905,94	0,00	0,00	0,75	0	Elementenverharding in keperverband	1006,46	6,61	3,62	0,77	98,20	99,05
rietdekker	rietdekkersstraat	151440,52	419935,88	0,00	0,00	0,75	0	Elementenverharding in keperverband	98,11	6,61	3,65	0,77	99,83	99,91
edelmanstr	edelmanstraat	151239,45	419948,25	0,00	0,00	0,75	0	Elementenverharding in keperverband	1072,32	6,61	3,62	0,77	98,33	99,12
wagenmaker	wagenmakersstraat	151339,67	419852,31	0,00	0,00	0,75	0	Elementenverharding in keperverband	21,59	6,66	3,44	0,79	86,80	92,70
schipperss	schippersstraat	151567,39	419870,31	0,00	0,00	0,75	0	Elementenverharding in keperverband	325,62	6,61	3,63	0,77	98,77	99,36
schipperss	schippersstraat	151567,39	419870,31	0,00	0,00	0,75	0	Elementenverharding in keperverband	325,62	6,61	3,63	0,77	98,77	99,36
zandstraat	zandstraat	152040,77	419809,59	0,00	0,00	0,75	0	Referentiewegdek	1805,58	6,61	3,61	0,78	97,28	98,54
wagenmaker	wagenmakersstraat	151339,67	419852,31	0,00	0,00	0,75	0	Elementenverharding in keperverband	21,59	6,66	3,44	0,79	86,80	92,70
buurmeeste	buurmeesterstraat	151002,06	419826,12	0,00	0,00	0,75	0	Elementenverharding in keperverband	905,34	6,62	3,59	0,78	96,39	98,06
hoedenmake	hoedenmakersstraat	151463,62	419813,31	0,00	0,00	0,75	0	Elementenverharding in keperverband	424,44	6,61	3,63	0,77	98,94	99,44
hoedenmake	hoedenmakersstraat	151440,52	419935,88	0,00	0,00	0,75	0	Elementenverharding in keperverband	775,41	6,62	3,60	0,78	97,06	98,44
drielse we	drielse wetering	151136,77	419914,72	0,00	0,00	0,75	0	Referentiewegdek	1161,84	6,61	3,64	0,77	99,34	99,65
kaapeind	kaapeind	151136,77	419914,72	0,00	0,00	0,75	0	Elementenverharding in keperverband	537,12	6,61	3,64	0,77	99,25	99,61
edelmanstr	edelmanstraat	151239,45	419948,25	0,00	0,00	0,75	0	Elementenverharding in keperverband	1072,32	6,61	3,62	0,77	98,33	99,12

Model: jaar 2029 - "Huidig"
 Groep: (hoofdgroep)
 Lijst van Wegen, voor rekenmethode Wegverkeerslawaaai - RMG-2012, wegverkeer

Naam	%LV(N)	%MV(D)	%MV(A)	%MV(N)	%ZV(D)	%ZV(A)	%ZV(N)	V(LV(D))	V(LV(A))	V(LV(N))	V(MV(D))	V(MV(A))	V(MV(N))	V(ZV(D))	V(ZV(A))	V(ZV(N))	Groep
molenstraa	100,00	--	--	--	--	--	--	30	30	30	30	30	30	30	30	30	< 70 km/uur
gasthuisst	91,40	4,69	2,48	5,13	2,29	1,29	3,46	30	30	30	30	30	30	30	30	30	< 70 km/uur
de hohorst	91,45	4,51	2,39	4,94	2,39	1,34	3,61	30	30	30	30	30	30	30	30	30	< 70 km/uur
venuslaan	99,08	0,58	0,30	0,65	0,18	0,10	0,27	30	30	30	30	30	30	30	30	30	< 70 km/uur
koninkrijk	97,26	1,45	0,75	1,61	0,74	0,41	1,14	30	30	30	30	30	30	30	30	30	< 70 km/uur
venuslaan	99,08	0,58	0,30	0,65	0,18	0,10	0,27	30	30	30	30	30	30	30	30	30	< 70 km/uur
venuslaan	97,17	1,88	0,97	2,08	0,49	0,27	0,75	30	30	30	30	30	30	30	30	30	< 70 km/uur
de hohorst	91,12	5,69	3,02	6,25	1,74	0,98	2,63	30	30	30	30	30	30	30	30	30	< 70 km/uur
gasthuisst	88,79	5,32	2,85	5,78	3,62	2,05	5,43	30	30	30	30	30	30	30	30	30	< 70 km/uur
venuslaan	99,08	0,58	0,30	0,65	0,18	0,10	0,27	30	30	30	30	30	30	30	30	30	< 70 km/uur
venuslaan	99,08	0,58	0,30	0,65	0,18	0,10	0,27	30	30	30	30	30	30	30	30	30	< 70 km/uur
schoutstra	100,00	--	--	--	--	--	--	30	30	30	30	30	30	30	30	30	< 70 km/uur
buurmeeste	97,71	1,95	1,01	2,17	0,07	0,04	0,11	30	30	30	30	30	30	30	30	30	< 70 km/uur
schepenlan	100,00	--	--	--	--	--	--	30	30	30	30	30	30	30	30	30	< 70 km/uur
drielse we	95,83	1,59	0,83	1,75	1,59	0,88	2,42	30	30	30	30	30	30	30	30	30	< 70 km/uur
dreef	100,00	--	--	--	--	--	--	30	30	30	30	30	30	30	30	30	< 70 km/uur
hoedenmake	98,67	0,70	0,36	0,78	0,36	0,19	0,55	30	30	30	30	30	30	30	30	30	< 70 km/uur
wagenmaker	84,69	10,89	5,95	11,83	2,32	1,34	3,48	30	30	30	30	30	30	30	30	30	< 70 km/uur
drielse we	95,53	1,65	0,86	1,81	1,74	0,96	2,65	30	30	30	30	30	30	30	30	30	< 70 km/uur
leijenstei	96,44	2,96	1,54	3,28	0,18	0,10	0,27	30	30	30	30	30	30	30	30	30	< 70 km/uur
edelmanstr	99,32	0,49	0,25	0,54	0,09	0,05	0,14	30	30	30	30	30	30	30	30	30	< 70 km/uur
hoedenmake	95,83	2,19	1,14	2,42	1,15	0,63	1,75	30	30	30	30	30	30	30	30	30	< 70 km/uur
leijenstei	96,44	2,96	1,54	3,28	0,18	0,10	0,27	30	30	30	30	30	30	30	30	30	< 70 km/uur
schepenlan	100,00	--	--	--	--	--	--	30	30	30	30	30	30	30	30	30	< 70 km/uur
hoedenmake	96,33	1,93	1,00	2,14	1,01	0,55	1,54	30	30	30	30	30	30	30	30	30	< 70 km/uur
schippers	96,07	2,07	1,08	2,29	1,07	0,59	1,64	30	30	30	30	30	30	30	30	30	< 70 km/uur
brouwersst	98,54	1,02	0,53	1,13	0,21	0,12	0,33	30	30	30	30	30	30	30	30	30	< 70 km/uur
wagenmaker	84,69	10,89	5,95	11,83	2,32	1,34	3,48	30	30	30	30	30	30	30	30	30	< 70 km/uur
schepenlan	100,00	--	--	--	--	--	--	30	30	30	30	30	30	30	30	30	< 70 km/uur
drielse we	99,07	0,52	0,27	0,58	0,23	0,13	0,35	30	30	30	30	30	30	30	30	30	< 70 km/uur
wagenmaker	97,68	1,02	0,53	1,13	0,78	0,43	1,19	30	30	30	30	30	30	30	30	30	< 70 km/uur
rietdekker	99,80	0,13	0,07	0,15	0,03	0,02	0,05	30	30	30	30	30	30	30	30	30	< 70 km/uur
edelmanstr	97,85	0,95	0,49	1,05	0,72	0,39	1,10	30	30	30	30	30	30	30	30	30	< 70 km/uur
wagenmaker	84,69	10,89	5,95	11,83	2,32	1,34	3,48	30	30	30	30	30	30	30	30	30	< 70 km/uur
schippers	98,54	1,02	0,53	1,13	0,21	0,12	0,33	30	30	30	30	30	30	30	30	30	< 70 km/uur
schippers	98,54	1,02	0,53	1,13	0,21	0,12	0,33	30	30	30	30	30	30	30	30	30	< 70 km/uur
zandstraat	96,38	1,27	0,66	1,40	1,45	0,80	2,22	30	30	30	30	30	30	30	30	30	< 70 km/uur
wagenmaker	84,69	10,89	5,95	11,83	2,32	1,34	3,48	30	30	30	30	30	30	30	30	30	< 70 km/uur
buurmeeste	95,26	1,79	0,93	1,97	1,82	1,01	2,77	30	30	30	30	30	30	30	30	30	< 70 km/uur
hoedenmake	98,67	0,70	0,36	0,78	0,36	0,19	0,55	30	30	30	30	30	30	30	30	30	< 70 km/uur
hoedenmake	96,33	1,93	1,00	2,14	1,01	0,55	1,54	30	30	30	30	30	30	30	30	30	< 70 km/uur
drielse we	99,18	0,46	0,24	0,51	0,20	0,11	0,31	30	30	30	30	30	30	30	30	30	< 70 km/uur
kaapeind	99,07	0,52	0,27	0,58	0,23	0,13	0,35	30	30	30	30	30	30	30	30	30	< 70 km/uur
edelmanstr	97,85	0,95	0,49	1,05	0,72	0,39	1,10	30	30	30	30	30	30	30	30	30	< 70 km/uur

Model: jaar 2040 - Autonom
 Groep: (hoofdgroep)
 Lijst van Wegen, voor rekenmethode Wegverkeerslaaai - RMG-2012, wegverkeer

Naam	Omschr.	X-1	Y-1	M-1	H-1	Hbron	Helling	Wegdek	Totaal aantal	%Int(D)	%Int(A)	%Int(N)	%LV(D)	%LV(A)
provincial	provincialeweg	148161,00	418857,00	0,00	0,00	0,75	0	Referentiewegdek	19744,03	6,55	3,18	1,08	85,52	92,42
n831	n831	147948,98	418735,72	0,00	0,00	0,75	0	Referentiewegdek	17229,20	6,56	3,14	1,10	83,02	90,86
drielseweg	drielseweg	147948,98	418735,72	0,00	0,00	0,75	0	Referentiewegdek	17229,20	6,56	3,14	1,10	83,02	90,86
provincial	provincialeweg	148782,59	419679,75	0,00	0,00	0,75	0	Referentiewegdek	16598,30	6,55	3,18	1,08	85,46	92,43
provincial	provincialeweg	148231,25	418964,41	0,00	0,00	0,75	0	Referentiewegdek	19744,03	6,55	3,18	1,08	85,52	92,42
provincial	provincialeweg	148410,89	419231,00	0,00	0,00	0,75	0	Referentiewegdek	19744,03	6,55	3,18	1,08	85,52	92,42
provincial	provincialeweg	148630,97	419495,56	0,00	0,00	0,75	0	Referentiewegdek	16925,31	6,55	3,18	1,08	85,75	92,59
provincial	provincialeweg	148410,92	419231,05	0,00	0,00	0,75	0	Referentiewegdek	19744,03	6,55	3,18	1,08	85,52	92,42
provincial	provincialeweg	148161,00	418857,00	0,00	0,00	0,75	0	Referentiewegdek	19744,03	6,55	3,18	1,08	85,52	92,42
provincial	provincialeweg	148782,59	419679,75	0,00	0,00	0,75	0	Referentiewegdek	16925,31	6,55	3,18	1,08	85,75	92,59
provincial	provincialeweg	148630,97	419495,56	0,00	0,00	0,75	0	Referentiewegdek	17292,70	6,56	3,17	1,08	84,88	92,08
provincial	provincialeweg	148522,78	419366,22	0,00	0,00	0,75	0	Referentiewegdek	17292,70	6,56	3,17	1,08	84,88	92,08
hamstraat	hamstraat	148721,16	419319,75	0,00	0,00	0,75	0	Referentiewegdek	90,99	6,65	3,39	0,83	83,36	90,32
hamstraat	hamstraat	148590,98	418803,41	0,00	0,00	0,75	0	Referentiewegdek	90,99	6,65	3,39	0,83	83,36	90,32
hamstraat	hamstraat	148590,98	418803,41	0,00	0,00	0,75	0	Referentiewegdek	90,99	6,65	3,39	0,83	83,36	90,32
kooiheuvel	kooiheuvelweg	149336,44	419498,38	0,00	0,00	0,75	0	Referentiewegdek	38,11	6,61	3,64	0,77	99,43	99,69
kooiheuvel	kooiheuvelweg	149623,00	418488,16	0,00	0,00	0,75	0	Referentiewegdek	38,11	6,61	3,64	0,77	99,43	99,69
oostenbroe	oostenbroekweg	150181,17	419416,94	0,00	0,00	0,75	0	Referentiewegdek	316,08	6,62	3,58	0,78	95,44	97,60
oostenbroe	oostenbroekweg	150306,52	418767,31	0,00	0,00	0,75	0	Referentiewegdek	316,08	6,62	3,58	0,78	95,44	97,60
oostenbroe	oostenbroekweg	150147,67	419582,00	0,00	0,00	0,75	0	Referentiewegdek	316,08	6,62	3,58	0,78	95,44	97,60
wertsteeg	wertsteeg	150766,93	419444,44	0,00	0,00	0,75	0	Referentiewegdek	3190,52	6,61	3,62	0,77	98,13	99,02
wertsteeg	wertsteeg	150957,41	418881,38	0,00	0,00	0,75	0	Referentiewegdek	1304,06	6,63	3,53	0,79	92,38	95,83
wertsteeg	wertsteeg	150743,45	419512,97	0,00	0,00	0,75	0	Referentiewegdek	3190,52	6,61	3,62	0,77	98,13	99,02
wertsteeg	wertsteeg	150957,41	418881,38	0,00	0,00	0,75	0	Referentiewegdek	1978,25	6,61	3,62	0,77	98,28	99,09
kievitsham	kievitsham	151266,19	418637,56	0,00	0,00	0,75	0	Referentiewegdek	863,09	6,61	3,62	0,77	97,95	98,93
paterstraa	paterstraat	151476,56	419732,94	0,00	0,00	0,75	0	Referentiewegdek	1109,11	6,63	3,54	0,79	92,98	96,17
paterstraa	paterstraat	150718,75	419594,09	0,00	0,00	0,75	0	Referentiewegdek	2581,24	6,62	3,56	0,79	94,18	96,84
duitse wei	duitse weistraat	150689,17	419580,94	0,00	0,00	0,75	0	Referentiewegdek	4361,29	6,62	3,58	0,78	95,50	97,60
paterstraa	paterstraat	151409,14	419721,91	0,00	0,00	0,75	0	Referentiewegdek	1165,35	6,63	3,53	0,79	92,41	95,85
kerkstraat	kerkstraat	151008,02	420143,25	0,00	0,00	0,75	0	Referentiewegdek	9441,90	6,62	3,59	0,78	96,15	97,95
paterstraa	paterstraat	151052,23	419659,44	0,00	0,00	0,75	0	Referentiewegdek	1081,46	6,63	3,52	0,79	92,00	95,62
paterstraa	paterstraat	151210,97	419689,12	0,00	0,00	0,75	0	Referentiewegdek	1021,66	6,63	3,52	0,79	91,70	95,44
duitse wei	duitse weistraat	150648,22	419688,12	0,00	0,00	0,75	0	Referentiewegdek	4603,93	6,63	3,55	0,78	93,56	96,53
paterstraa	paterstraat	151476,56	419732,94	0,00	0,00	0,75	0	Referentiewegdek	1226,63	6,63	3,55	0,79	93,71	96,58
julianastr	julianastraat	151523,83	420395,97	0,00	0,00	0,75	0	Elementenverharding in keperverband	1479,61	6,62	3,59	0,78	96,41	98,09
paterstraa	paterstraat	150866,09	419640,00	0,00	0,00	0,75	0	Referentiewegdek	1076,80	6,63	3,52	0,79	91,97	95,60
paterstraa	paterstraat	150718,75	419594,09	0,00	0,00	0,75	0	Referentiewegdek	5792,12	6,62	3,58	0,78	95,38	97,51
paterstraa	paterstraat	150866,09	419640,00	0,00	0,00	0,75	0	Referentiewegdek	2581,24	6,62	3,56	0,79	94,18	96,84
duitse wei	duitse weistraat	150671,55	419618,75	0,00	0,00	0,75	0	Referentiewegdek	4361,29	6,62	3,58	0,78	95,50	97,60
wordensewe	wordenseweg	150582,95	420038,16	0,00	0,00	0,75	0	Referentiewegdek	10057,81	6,62	3,57	0,78	95,00	97,32
wordensewe	wordenseweg	150582,95	420038,16	0,00	0,00	0,75	0	Referentiewegdek	10057,81	6,62	3,57	0,78	95,00	97,32
bulkseweg	bulkseweg	150565,31	420116,28	0,00	0,00	0,75	0	Referentiewegdek	2872,36	6,63	3,55	0,78	93,76	96,66
wordensewe	wordenseweg	149838,28	420325,16	0,00	0,00	0,75	0	Referentiewegdek	9903,84	6,63	3,55	0,78	93,99	96,76
wordensewe	wordenseweg	149742,69	420368,78	0,00	0,00	0,75	0	Referentiewegdek	9903,84	6,63	3,55	0,78	93,99	96,76
wordensewe	wordenseweg	149734,72	420374,09	0,00	0,00	0,75	0	Referentiewegdek	9903,84	6,63	3,55	0,78	93,99	96,76
wordensewe	wordenseweg	149742,69	420368,78	0,00	0,00	0,75	0	Referentiewegdek	9903,84	6,63	3,55	0,78	93,99	96,76
duitse wei	duitse weistraat	150613,39	419814,06	0,00	0,00	0,75	0	Referentiewegdek	5562,84	6,63	3,56	0,78	94,41	97,00

Model: jaar 2040 - Autonom
 Groep: (hoofdgroep)
 Lijst van Wegen, voor rekenmethode Wegverkeerslawaai - RMG-2012, wegverkeer

Naam	%LV(N)	%MV(D)	%MV(A)	%MV(N)	%ZV(D)	%ZV(A)	%ZV(N)	V(LV(D))	V(LV(A))	V(LV(N))	V(MV(D))	V(MV(A))	V(MV(N))	V(ZV(D))	V(ZV(A))	V(ZV(N))	Groep
provincial n831	82,13	10,44	5,15	11,30	4,04	2,43	6,57	80	80	80	80	80	80	80	80	80	1_N831 v=80 km/u
drielseweg	78,66	11,00	5,50	11,75	5,97	3,64	9,59	80	80	80	80	80	80	80	80	80	1_N831 v=80 km/u
provincial	82,26	10,92	5,39	11,84	3,62	2,18	5,90	80	80	80	80	80	80	80	80	80	1_N831 v=80 km/u
provincial	82,13	10,44	5,15	11,30	4,04	2,43	6,57	80	80	80	80	80	80	80	80	80	1_N831 v=80 km/u
provincial	82,13	10,44	5,15	11,30	4,04	2,43	6,57	80	80	80	80	80	80	80	80	80	1_N831 v=80 km/u
provincial	82,59	10,70	5,27	11,61	3,55	2,13	5,79	80	80	80	80	80	80	80	80	80	1_N831 v=80 km/u
provincial	82,13	10,44	5,15	11,30	4,04	2,43	6,57	80	80	80	80	80	80	80	80	80	1_N831 v=80 km/u
provincial	82,13	10,44	5,15	11,30	4,04	2,43	6,57	80	80	80	80	80	80	80	80	80	1_N831 v=80 km/u
provincial	82,59	10,70	5,27	11,61	3,55	2,13	5,79	80	80	80	80	80	80	80	80	80	1_N831 v=80 km/u
provincial	81,50	11,20	5,55	12,12	3,92	2,37	6,38	80	80	80	80	80	80	80	80	80	1_N831 v=80 km/u
provincial	81,50	11,20	5,55	12,12	3,92	2,37	6,38	80	80	80	80	80	80	80	80	80	1_N831 v=80 km/u
hamstraat	77,43	3,07	1,70	3,17	13,57	7,98	19,40	60	60	60	60	60	60	60	60	60	2_Hamstraat v=60 km/u
hamstraat	77,43	3,07	1,70	3,17	13,57	7,98	19,40	60	60	60	60	60	60	60	60	60	2_Hamstraat v=60 km/u
hamstraat	77,43	3,07	1,70	3,17	13,57	7,98	19,40	60	60	60	60	60	60	60	60	60	2_Hamstraat v=60 km/u
kooiheuvel	99,16	0,08	0,04	0,09	0,49	0,27	0,75	60	60	60	60	60	60	60	60	60	3_Kooiheuvelweg v=60 km/u
kooiheuvel	99,16	0,08	0,04	0,09	0,49	0,27	0,75	60	60	60	60	60	60	60	60	60	3_Kooiheuvelweg v=60 km/u
oostenbroe	94,77	4,13	2,16	4,57	0,43	0,24	0,66	60	60	60	60	60	60	60	60	60	4_Oostenbroekweg v=60 km/u
oostenbroe	94,77	4,13	2,16	4,57	0,43	0,24	0,66	60	60	60	60	60	60	60	60	60	4_Oostenbroekweg v=60 km/u
oostenbroe	94,77	4,13	2,16	4,57	0,43	0,24	0,66	60	60	60	60	60	60	60	60	60	4_Oostenbroekweg v=60 km/u
wertsteeg	97,74	1,42	0,73	1,58	0,45	0,24	0,68	60	60	60	60	60	60	60	60	60	5_Wertsteeg v=60 km/u
wertsteeg	90,13	3,78	2,01	4,11	3,84	2,16	5,76	60	60	60	60	60	60	60	60	60	5_Wertsteeg v=60 km/u
wertsteeg	97,74	1,42	0,73	1,58	0,45	0,24	0,68	60	60	60	60	60	60	60	60	60	5_Wertsteeg v=60 km/u
wertsteeg	97,84	1,12	0,58	1,24	0,60	0,33	0,92	60	60	60	60	60	60	60	60	60	5_Wertsteeg v=60 km/u
kievitsham	97,64	1,88	0,97	2,09	0,18	0,10	0,27	60	60	60	60	60	60	60	60	60	6_Kievitsham v=60 km/u
paterstraa	90,91	3,53	1,87	3,84	3,49	1,96	5,25	30	30	30	30	30	30	30	30	30	< 70 km/uur
paterstraa	92,37	2,75	1,45	3,00	3,07	1,71	4,63	30	30	30	30	30	30	30	30	30	< 70 km/uur
duitse wei	94,46	3,11	1,63	3,43	1,39	0,77	2,12	50	50	50	50	50	50	50	50	50	< 70 km/uur
paterstraa	90,19	3,84	2,04	4,18	3,76	2,11	5,64	30	30	30	30	30	30	30	30	30	< 70 km/uur
kerkstraat	95,21	2,56	1,33	2,82	1,29	0,71	1,97	50	50	50	50	50	50	50	50	50	< 70 km/uur
paterstraa	89,65	3,96	2,11	4,30	4,03	2,27	6,04	30	30	30	30	30	30	30	30	30	< 70 km/uur
paterstraa	89,25	4,04	2,15	4,38	4,25	2,40	6,37	30	30	30	30	30	30	30	30	30	< 70 km/uur
duitse wei	92,01	4,19	2,21	4,59	2,25	1,26	3,40	50	50	50	50	50	50	50	50	50	< 70 km/uur
paterstraa	91,84	3,17	1,67	3,47	3,11	1,74	4,70	30	30	30	30	30	30	30	30	30	< 70 km/uur
julianastr	95,48	2,28	1,19	2,52	1,31	0,72	2,00	30	30	30	30	30	30	30	30	30	< 70 km/uur
paterstraa	89,61	3,98	2,12	4,32	4,05	2,28	6,07	30	30	30	30	30	30	30	30	30	< 70 km/uur
paterstraa	94,06	2,57	1,34	2,82	2,06	1,14	3,12	30	30	30	30	30	30	30	30	30	< 70 km/uur
paterstraa	92,37	2,75	1,45	3,00	3,07	1,71	4,63	30	30	30	30	30	30	30	30	30	< 70 km/uur
duitse wei	94,46	3,11	1,63	3,43	1,39	0,77	2,12	50	50	50	50	50	50	50	50	50	< 70 km/uur
wordensewe	93,69	3,06	1,60	3,36	1,94	1,08	2,95	50	50	50	50	50	50	50	50	50	< 70 km/uur
wordensewe	93,69	3,06	1,60	3,36	1,94	1,08	2,95	50	50	50	50	50	50	50	50	50	< 70 km/uur
bulkseweg	92,59	4,95	2,61	5,45	1,29	0,72	1,97	50	50	50	50	50	50	50	50	50	< 70 km/uur
wordensewe	92,45	3,69	1,94	4,04	2,32	1,30	3,51	50	50	50	50	50	50	50	50	50	< 70 km/uur
wordensewe	92,45	3,69	1,94	4,04	2,32	1,30	3,51	50	50	50	50	50	50	50	50	50	< 70 km/uur
wordensewe	92,45	3,69	1,94	4,04	2,32	1,30	3,51	50	50	50	50	50	50	50	50	50	< 70 km/uur
wordensewe	92,45	3,69	1,94	4,04	2,32	1,30	3,51	50	50	50	50	50	50	50	50	50	< 70 km/uur
duitse wei	93,04	3,61	1,90	3,97	1,98	1,10	3,00	50	50	50	50	50	50	50	50	50	< 70 km/uur

Model: jaar 2040 - Autonom
 Groep: (hoofdgroep)
 Lijst van Wegen, voor rekenmethode Wegverkeerslaaai - RMG-2012, wegverkeer

Naam	Omschr.	X-1	Y-1	M-1	H-1	Hbron	Helling	Wegdek	Totaal aantal	%Int(D)	%Int(A)	%Int(N)	%LV(D)	%LV(A)
wordensewe	wordenseweg	149995,97	420269,81	0,00	0,00	0,75	0	Referentiewegdek	10371,41	6,62	3,56	0,78	94,56	97,07
bulkseweg	bulkseweg	150611,62	420144,22	0,00	0,00	0,75	0	Referentiewegdek	2872,36	6,63	3,55	0,78	93,76	96,66
duitse wei	duitse weistraat	150623,44	419770,50	0,00	0,00	0,75	0	Referentiewegdek	5562,84	6,63	3,56	0,78	94,41	97,00
bulkseweg	bulkseweg	150565,31	420116,28	0,00	0,00	0,75	0	Referentiewegdek	2872,36	6,63	3,55	0,78	93,76	96,66
kerkstraat	kerkstraat	150755,42	420076,56	0,00	0,00	0,75	0	Referentiewegdek	8422,16	6,62	3,60	0,78	96,61	98,20
kerkstraat	kerkstraat	150909,25	420116,72	0,00	0,00	0,75	0	Referentiewegdek	9441,90	6,62	3,59	0,78	96,15	97,95
ipperakker	ipperakkeren	151267,09	419852,59	0,00	0,00	0,75	0	Elementenverharding in keperverband	150,02	6,61	3,63	0,77	98,59	99,27
ipperakker	ipperakkeren	151276,52	419816,97	0,00	0,00	0,75	0	Elementenverharding in keperverband	260,21	6,61	3,63	0,77	98,55	99,25
ipperakker	ipperakkeren	151267,09	419852,59	0,00	0,00	0,75	0	Elementenverharding in keperverband	150,02	6,61	3,63	0,77	98,59	99,27
beatixstr	beatixstraat	151654,55	419830,59	0,00	0,00	0,75	0	Elementenverharding in keperverband	1396,57	6,61	3,64	0,77	99,41	99,69
beatixstr	beatixstraat	151624,83	419965,69	0,00	0,00	0,75	0	Elementenverharding in keperverband	1682,10	6,61	3,63	0,77	99,09	99,53
ipperakker	ipperakkeren	151202,58	419969,28	0,00	0,00	0,75	0	Elementenverharding in keperverband	1291,02	6,61	3,62	0,77	98,27	99,08
beatixstr	beatixstraat	151654,55	419830,59	0,00	0,00	0,75	0	Elementenverharding in keperverband	1396,57	6,61	3,64	0,77	99,41	99,69
ipperakker	ipperakkeren	151173,61	420339,88	0,00	0,00	0,75	0	Elementenverharding in keperverband	1602,69	6,61	3,64	0,77	99,75	99,87
wilhelmina	wilhelminaplantsoen	151578,41	420175,59	0,00	0,00	0,75	0	Elementenverharding in keperverband	2243,70	6,62	3,60	0,77	97,14	98,50
teisterban	teisterbandstraat	151833,69	420147,38	0,00	0,00	0,75	0	Elementenverharding in keperverband	610,80	6,61	3,64	0,77	99,33	99,65
beatixstr	beatixstraat	151624,83	419965,69	0,00	0,00	0,75	0	Elementenverharding in keperverband	1682,10	6,61	3,63	0,77	99,09	99,53
beatixstr	beatixstraat	151642,50	419887,09	0,00	0,00	0,75	0	Elementenverharding in keperverband	1396,57	6,61	3,64	0,77	99,41	99,69
ipperakker	ipperakkeren	151202,58	419969,28	0,00	0,00	0,75	0	Elementenverharding in keperverband	1956,33	6,61	3,63	0,77	98,63	99,28
teisterban	teisterbandstraat	151833,69	420147,38	0,00	0,00	0,75	0	Elementenverharding in keperverband	610,80	6,61	3,64	0,77	99,33	99,65
monseigneur	monseigneur zwijzenplein	151801,31	420376,78	0,00	0,00	0,75	0	Elementenverharding in keperverband	330,23	6,61	3,61	0,77	97,65	98,78
monseigneur	monseigneur zwijzenplein	151801,31	420376,78	0,00	0,00	0,75	0	Elementenverharding in keperverband	1065,11	6,61	3,64	0,77	99,51	99,74
ipperakker	ipperakkeren	151197,28	420099,81	0,00	0,00	0,75	0	Elementenverharding in keperverband	2555,03	6,61	3,62	0,77	97,89	98,88
teisterban	teisterbandstraat	151801,31	420376,78	0,00	0,00	0,75	0	Elementenverharding in keperverband	1694,25	6,61	3,63	0,77	98,81	99,38
teisterban	teisterbandstraat	151826,22	420290,69	0,00	0,00	0,75	0	Elementenverharding in keperverband	1694,25	6,61	3,63	0,77	98,81	99,38
teisterban	teisterbandstraat	151826,22	420290,69	0,00	0,00	0,75	0	Elementenverharding in keperverband	1694,25	6,61	3,63	0,77	98,81	99,38
julianastr	julianastraat	151548,14	420299,97	0,00	0,00	0,75	0	Elementenverharding in keperverband	1479,61	6,62	3,59	0,78	96,41	98,09
beatixstr	beatixstraat	151608,05	420040,34	0,00	0,00	0,75	0	Elementenverharding in keperverband	1682,10	6,61	3,63	0,77	99,09	99,53
beatixstr	beatixstraat	151642,50	419887,09	0,00	0,00	0,75	0	Elementenverharding in keperverband	1372,60	6,61	3,64	0,77	99,45	99,71
beatixstr	beatixstraat	151631,70	419939,91	0,00	0,00	0,75	0	Elementenverharding in keperverband	1372,60	6,61	3,64	0,77	99,45	99,71
beatixstr	beatixstraat	151578,41	420175,59	0,00	0,00	0,75	0	Elementenverharding in keperverband	1175,74	6,61	3,63	0,77	98,69	99,32
ipperakker	ipperakkeren	151191,00	420123,25	0,00	0,00	0,75	0	Elementenverharding in keperverband	2555,03	6,61	3,62	0,77	97,89	98,88
ipperakker	ipperakkeren	151207,47	420065,19	0,00	0,00	0,75	0	Elementenverharding in keperverband	2575,25	6,61	3,61	0,77	97,87	98,86
ipperakker	ipperakkeren	151197,28	420099,81	0,00	0,00	0,75	0	Elementenverharding in keperverband	2555,03	6,61	3,62	0,77	97,89	98,88
hintham	hintham	151935,17	420156,19	4,00	0,00	0,75	0	Referentiewegdek	437,60	6,62	3,58	0,78	95,60	97,61
		149140,72	420127,59	0,00	0,00	0,75	0	Referentiewegdek	16538,72	6,66	3,42	0,80	85,67	92,00
de geerden	de geerden	148060,14	418715,44	0,00	0,00	0,75	0	Referentiewegdek	2303,73	6,67	3,37	0,82	82,13	89,75
		149697,23	420398,91	0,00	0,00	0,75	0	Referentiewegdek	16222,84	6,66	3,43	0,80	85,93	92,15
kapelstraa	kapelstraat	149284,30	420145,31	0,00	0,00	0,75	0	Elementenverharding in keperverband	1639,46	6,62	3,59	0,78	96,43	98,11
		149268,41	420179,91	0,00	0,00	0,75	0	Referentiewegdek	15950,97	6,66	3,42	0,80	85,44	91,86
		149141,57	420128,25	0,00	0,00	0,75	0	Referentiewegdek	16538,72	6,66	3,42	0,80	85,67	92,00
		149376,19	420222,50	0,00	0,00	0,75	0	Referentiewegdek	15950,97	6,66	3,42	0,80	85,44	91,86
de tweede	de tweede geerden	148091,25	418672,75	0,00	0,00	0,75	0	Referentiewegdek	0,00	--	--	--	100,00	100,00
de tweede	de tweede geerden	148060,14	418715,44	0,00	0,00	0,75	0	Referentiewegdek	0,00	--	--	--	100,00	100,00
de tweede	de tweede geerden	148060,14	418715,44	0,00	0,00	0,75	0	Referentiewegdek	0,00	--	--	--	100,00	100,00
de tweede	de tweede geerden	148167,44	418557,88	0,00	0,00	0,75	0	Referentiewegdek	0,00	--	--	--	100,00	100,00
kromakkerw	kromakkerweg	149375,47	420224,16	0,00	0,00	0,75	0	Elementenverharding in keperverband	750,70	6,63	3,54	0,78	93,06	96,26

Model: jaar 2040 - Autonom
 Groep: (hoofdgroep)
 Lijst van Wegen, voor rekenmethode Wegverkeerslawaai - RMG-2012, wegverkeer

Naam	%LV(N)	%MV(D)	%MV(A)	%MV(N)	%ZV(D)	%ZV(A)	%ZV(N)	V(LV(D))	V(LV(A))	V(LV(N))	V(MV(D))	V(MV(A))	V(MV(N))	V(ZV(D))	V(ZV(A))	V(ZV(N))	Groep	
wordensewe	93,15	3,32	1,74	3,64	2,12	1,18	3,21	50	50	50	50	50	50	50	50	50	50	< 70 km/uur
bulkseweg	92,59	4,95	2,61	5,45	1,29	0,72	1,97	50	50	50	50	50	50	50	50	50	50	< 70 km/uur
duitse wei	93,04	3,61	1,90	3,97	1,98	1,10	3,00	50	50	50	50	50	50	50	50	50	50	< 70 km/uur
bulkseweg	92,59	4,95	2,61	5,45	1,29	0,72	1,97	50	50	50	50	50	50	50	50	50	50	< 70 km/uur
kerkstraat	95,75	2,18	1,13	2,41	1,21	0,67	1,85	50	50	50	50	50	50	50	50	50	50	< 70 km/uur
kerkstraat	95,21	2,56	1,33	2,82	1,29	0,71	1,97	50	50	50	50	50	50	50	50	50	50	< 70 km/uur
ipperakker	98,37	1,25	0,64	1,39	0,16	0,09	0,24	30	30	30	30	30	30	30	30	30	30	< 70 km/uur
ipperakker	98,34	1,34	0,69	1,48	0,12	0,06	0,18	30	30	30	30	30	30	30	30	30	30	< 70 km/uur
ipperakker	98,37	1,25	0,64	1,39	0,16	0,09	0,24	30	30	30	30	30	30	30	30	30	30	< 70 km/uur
beatruxstr	99,30	0,47	0,24	0,52	0,12	0,06	0,18	30	30	30	30	30	30	30	30	30	30	< 70 km/uur
beatruxstr	98,92	0,75	0,38	0,83	0,16	0,09	0,25	30	30	30	30	30	30	30	30	30	30	< 70 km/uur
ipperakker	97,79	1,04	0,54	1,15	0,69	0,38	1,06	30	30	30	30	30	30	30	30	30	30	< 70 km/uur
beatruxstr	99,30	0,47	0,24	0,52	0,12	0,06	0,18	30	30	30	30	30	30	30	30	30	30	< 70 km/uur
ipperakker	99,69	0,18	0,09	0,20	0,07	0,04	0,11	30	30	30	30	30	30	30	30	30	30	< 70 km/uur
wilhelmina	96,65	2,41	1,25	2,67	0,44	0,24	0,68	30	30	30	30	30	30	30	30	30	30	< 70 km/uur
teisterban	99,23	0,60	0,31	0,67	0,07	0,04	0,10	30	30	30	30	30	30	30	30	30	30	< 70 km/uur
beatruxstr	98,92	0,75	0,38	0,83	0,16	0,09	0,25	30	30	30	30	30	30	30	30	30	30	< 70 km/uur
beatruxstr	99,30	0,47	0,24	0,52	0,12	0,06	0,18	30	30	30	30	30	30	30	30	30	30	< 70 km/uur
ipperakker	98,23	0,78	0,40	0,86	0,59	0,32	0,91	30	30	30	30	30	30	30	30	30	30	< 70 km/uur
teisterban	99,23	0,60	0,31	0,67	0,07	0,04	0,10	30	30	30	30	30	30	30	30	30	30	< 70 km/uur
monseigneu	97,33	2,21	1,14	2,45	0,14	0,08	0,21	30	30	30	30	30	30	30	30	30	30	< 70 km/uur
monseigneu	99,39	0,35	0,18	0,39	0,14	0,08	0,22	30	30	30	30	30	30	30	30	30	30	< 70 km/uur
ipperakker	97,25	1,10	0,57	1,22	1,00	0,55	1,53	30	30	30	30	30	30	30	30	30	30	< 70 km/uur
teisterban	98,53	0,84	0,43	0,94	0,34	0,19	0,53	30	30	30	30	30	30	30	30	30	30	< 70 km/uur
teisterban	98,53	0,84	0,43	0,94	0,34	0,19	0,53	30	30	30	30	30	30	30	30	30	30	< 70 km/uur
teisterban	98,53	0,84	0,43	0,94	0,34	0,19	0,53	30	30	30	30	30	30	30	30	30	30	< 70 km/uur
julianastr	95,48	2,28	1,19	2,52	1,31	0,72	2,00	30	30	30	30	30	30	30	30	30	30	< 70 km/uur
beatruxstr	98,92	0,75	0,38	0,83	0,16	0,09	0,25	30	30	30	30	30	30	30	30	30	30	< 70 km/uur
beatruxstr	99,33	0,41	0,21	0,46	0,14	0,07	0,21	30	30	30	30	30	30	30	30	30	30	< 70 km/uur
beatruxstr	99,33	0,41	0,21	0,46	0,14	0,07	0,21	30	30	30	30	30	30	30	30	30	30	< 70 km/uur
beatruxstr	98,45	1,07	0,55	1,19	0,23	0,13	0,35	30	30	30	30	30	30	30	30	30	30	< 70 km/uur
ipperakker	97,25	1,10	0,57	1,22	1,00	0,55	1,53	30	30	30	30	30	30	30	30	30	30	< 70 km/uur
ipperakker	97,21	1,13	0,58	1,25	1,00	0,55	1,54	30	30	30	30	30	30	30	30	30	30	< 70 km/uur
ipperakker	97,25	1,10	0,57	1,22	1,00	0,55	1,53	30	30	30	30	30	30	30	30	30	30	< 70 km/uur
hintham	93,99	1,54	0,80	1,68	2,86	1,59	4,33	30	30	30	30	30	30	30	30	30	30	< 70 km/uur
	83,03	10,72	5,89	11,58	3,61	2,11	5,39	50	50	50	50	50	50	50	50	50	50	< 70 km/uur
de geerden	78,02	10,27	5,74	10,87	7,60	4,51	11,11	30	30	30	30	30	30	30	30	30	30	< 70 km/uur
	83,32	10,48	5,75	11,32	3,59	2,09	5,36	50	50	50	50	50	50	50	50	50	50	< 70 km/uur
kapelstraa	95,72	2,78	1,45	3,08	0,79	0,44	1,21	30	30	30	30	30	30	30	30	30	30	< 70 km/uur
	82,77	10,86	5,98	11,72	3,70	2,16	5,51	50	50	50	50	50	50	50	50	50	50	< 70 km/uur
	83,03	10,72	5,89	11,58	3,61	2,11	5,39	50	50	50	50	50	50	50	50	50	50	< 70 km/uur
	82,77	10,86	5,98	11,72	3,70	2,16	5,51	50	50	50	50	50	50	50	50	50	50	< 70 km/uur
de tweede	100,00	--	--	--	--	--	--	30	30	30	30	30	30	30	30	30	30	< 70 km/uur
de tweede	100,00	--	--	--	--	--	--	30	30	30	30	30	30	30	30	30	30	< 70 km/uur
de tweede	100,00	--	--	--	--	--	--	30	30	30	30	30	30	30	30	30	30	< 70 km/uur
de tweede	100,00	--	--	--	--	--	--	30	30	30	30	30	30	30	30	30	30	< 70 km/uur
kromakkerw	91,59	5,02	2,66	5,51	1,92	1,08	2,91	50	50	50	50	50	50	50	50	50	50	< 70 km/uur

Model: jaar 2040 - Autonom
 Groep: (hoofdgroep)
 Lijst van Wegen, voor rekenmethode Wegverkeerslaaai - RMG-2012, wegverkeer

Naam	Omschr.	X-1	Y-1	M-1	H-1	Hbron	Helling	Wegdek	Totaal aantal	%Int(D)	%Int(A)	%Int(N)	%LV(D)	%LV(A)
de tweede	de tweede geerden	149685,63	420393,23	0,00	0,00	0,75	0	Referentiewegdek	16222,84	6,66	3,43	0,80	85,93	92,15
kievitsham	kievitsham	148091,25	418672,75	0,00	0,00	0,75	0	Referentiewegdek	0,00	--	--	--	100,00	100,00
uitingstra	uitingstraat	151704,49	419615,29	0,00	0,00	0,75	0	Referentiewegdek	863,09	6,61	3,62	0,77	97,95	98,93
uitingstra	uitingstraat	151934,48	419344,91	0,00	0,00	0,75	0	Referentiewegdek	14,66	6,61	3,65	0,77	100,00	100,00
laarstraat	laarstraat	151906,69	419787,44	0,00	0,00	0,75	0	Referentiewegdek	14,66	6,61	3,65	0,77	100,00	100,00
laarstraat	laarstraat	149336,44	419498,38	0,00	0,00	0,75	0	Referentiewegdek	2448,42	6,63	3,52	0,79	91,78	95,53
laarstraat	laarstraat	148893,16	419288,38	0,00	0,00	0,75	0	Referentiewegdek	2448,42	6,63	3,52	0,79	91,78	95,53
laarstraat	laarstraat	148976,03	419276,94	0,00	0,00	0,75	0	Referentiewegdek	2448,42	6,63	3,52	0,79	91,78	95,53
laarstraat	laarstraat	148821,08	419360,94	0,00	0,00	0,75	0	Referentiewegdek	2448,42	6,63	3,52	0,79	91,78	95,53
monseigneu	monseigneur verhoeksstraat	149395,30	419949,75	0,00	0,00	0,75	0	Elementenverharding in keperverband	264,33	6,61	3,61	0,77	97,77	98,83
monseigneu	monseigneur verhoeksstraat	149426,66	419783,28	0,00	0,00	0,75	0	Elementenverharding in keperverband	264,33	6,61	3,61	0,77	97,77	98,83
pastoor va	pastoor van loonstraat	149268,41	420179,91	0,00	0,00	0,75	0	Referentiewegdek	16538,72	6,66	3,42	0,80	85,67	92,00
kievitsham	kievitsham	149352,97	419900,91	0,00	0,00	0,75	0	Elementenverharding in keperverband	0,00	--	--	--	100,00	100,00
provincial	provincialeweg	151770,45	419780,22	0,00	0,00	0,75	0	Referentiewegdek	903,08	6,61	3,61	0,77	97,66	98,79
pastoor wa	pastoor wassenbergstraat	149140,72	420127,59	0,00	0,00	0,75	0	Referentiewegdek	16598,30	6,55	3,18	1,08	85,46	92,43
hintham	hintham	149426,66	419783,28	0,00	0,00	0,75	0	Elementenverharding in keperverband	437,14	6,62	3,57	0,78	95,03	97,37
kerkstraat	kerkstraat	151989,28	420356,19	4,00	0,00	0,75	0	Referentiewegdek	437,60	6,62	3,58	0,78	95,60	97,61
kerkstraat	kerkstraat	151008,02	420143,25	0,00	0,00	0,75	0	Referentiewegdek	9441,90	6,62	3,59	0,78	96,15	97,95
kerkstraat	kerkstraat	151171,20	420195,44	0,00	0,00	0,75	0	Referentiewegdek	9441,90	6,62	3,59	0,78	96,15	97,95
kerkstraat	kerkstraat	151884,81	420406,31	0,00	0,00	0,75	0	Elementenverharding in keperverband	992,78	6,62	3,58	0,78	95,74	97,70
kerkstraat	kerkstraat	151725,67	420355,16	0,00	0,00	0,75	0	Elementenverharding in keperverband	3805,51	6,62	3,60	0,78	97,18	98,51
kerkstraat	kerkstraat	151548,14	420299,97	0,00	0,00	0,75	0	Referentiewegdek	4583,60	6,62	3,59	0,78	96,15	97,95
kerkstraat	kerkstraat	151654,48	420333,16	0,00	0,00	0,75	0	Elementenverharding in keperverband	4052,66	6,62	3,60	0,78	96,73	98,26
paterstraa	paterstraat	151906,69	419787,44	0,00	0,00	0,75	0	Referentiewegdek	3322,87	6,61	3,61	0,78	97,34	98,58
hintham	hintham	151992,88	419810,09	4,00	0,00	0,75	0	Referentiewegdek	364,47	6,61	3,61	0,77	97,88	98,90
kerkstraat	kerkstraat	151303,69	420227,53	0,00	0,00	0,75	0	Referentiewegdek	6716,41	6,62	3,57	0,78	95,24	97,46
paterstraa	paterstraat	151906,69	419787,44	0,00	0,00	0,75	0	Referentiewegdek	3337,53	6,61	3,61	0,78	97,35	98,59
hintham	hintham	151927,56	420021,38	4,00	0,00	0,75	0	Referentiewegdek	437,60	6,62	3,58	0,78	95,60	97,61
paterstraa	paterstraat	151770,45	419780,22	0,00	0,00	0,75	0	Referentiewegdek	2495,19	6,62	3,60	0,78	96,67	98,22
paterstraa	paterstraat	151770,45	419780,22	0,00	0,00	0,75	0	Referentiewegdek	2921,28	6,62	3,60	0,78	96,99	98,40
kerkstraat	kerkstraat	151303,69	420227,53	0,00	0,00	0,75	0	Referentiewegdek	5104,58	6,63	3,56	0,78	94,52	97,06
drielseweg	drielseweg	147933,83	418710,97	0,00	0,00	0,75	0	Referentiewegdek	2963,06	6,61	3,64	0,77	99,54	99,75
provincial	provincialeweg	149760,12	420508,03	0,00	0,00	0,75	0	Referentiewegdek	9968,59	6,57	3,11	1,09	81,35	90,07
kerkstraat	kerkstraat	151548,14	420299,97	0,00	0,00	0,75	0	Referentiewegdek	5104,58	6,63	3,56	0,78	94,52	97,06
laarstraat	laarstraat	149569,53	419622,84	0,00	0,00	0,75	0	Referentiewegdek	3926,63	6,63	3,53	0,78	92,65	96,03
laarstraat	laarstraat	150147,67	419582,00	0,00	0,00	0,75	0	Referentiewegdek	3926,63	6,63	3,53	0,78	92,65	96,03
wertsteeg	wertsteeg	151140,19	418578,81	0,00	0,00	0,75	0	Referentiewegdek	1304,06	6,63	3,53	0,79	92,38	95,83
kerkstraat	kerkstraat	151801,31	420376,78	0,00	0,00	0,75	0	Elementenverharding in keperverband	1989,35	6,62	3,59	0,78	95,96	97,84
kerkstraat	kerkstraat	151877,39	420403,94	0,00	0,00	0,75	0	Elementenverharding in keperverband	992,78	6,62	3,58	0,78	95,74	97,70
kerkstraat	kerkstraat	151877,39	420403,94	0,00	0,00	0,75	0	Elementenverharding in keperverband	1989,35	6,62	3,59	0,78	95,96	97,84
kerkstraat	kerkstraat	151708,73	420349,25	0,00	0,00	0,75	0	Elementenverharding in keperverband	3805,51	6,62	3,60	0,78	97,18	98,51
kerkstraat	kerkstraat	151954,66	420425,88	0,00	0,00	0,75	0	Elementenverharding in keperverband	992,78	6,62	3,58	0,78	95,74	97,70
maasbandij	maasbandijk	151958,05	420600,75	0,00	0,00	0,75	0	Referentiewegdek	871,22	6,62	3,59	0,78	96,00	97,86
kerkstraat	kerkstraat	151708,73	420349,25	0,00	0,00	0,75	0	Elementenverharding in keperverband	3546,69	6,61	3,61	0,78	97,33	98,58
lindestraa	lindestraat	150748,94	419897,66	0,00	0,00	0,75	0	Referentiewegdek	1412,99	6,61	3,62	0,77	98,07	98,99
monseigneu	monseigneur verhoeksstraat	149395,30	419949,75	0,00	0,00	0,75	0	Elementenverharding in keperverband	189,67	6,64	3,52	0,78	92,04	95,75
sint anton	sint antoniusstraat	149502,69	419811,38	0,00	0,00	0,75	0	Referentiewegdek	809,59	6,63	3,57	0,78	94,87	97,29

Model: jaar 2040 - Autonom
 Groep: (hoofdgroep)
 Lijst van Wegen, voor rekenmethode Wegverkeerslawaai - RMG-2012, wegverkeer

Naam	%LV(N)	%MV(D)	%MV(A)	%MV(N)	%ZV(D)	%ZV(A)	%ZV(N)	V(LV(D))	V(LV(A))	V(LV(N))	V(MV(D))	V(MV(A))	V(MV(N))	V(ZV(D))	V(ZV(A))	V(ZV(N))	Groep
de tweede	83,32	10,48	5,75	11,32	3,59	2,09	5,36	50	50	50	50	50	50	50	50	50	< 70 km/uur
kievitsham	100,00	--	--	--	--	--	--	30	30	30	30	30	30	30	30	30	< 70 km/uur
uitingstra	97,64	1,88	0,97	2,09	0,18	0,10	0,27	30	30	30	30	30	30	30	30	30	< 70 km/uur
uitingstra	100,00	--	--	--	--	--	--	30	30	30	30	30	30	30	30	30	< 70 km/uur
laarstraat	100,00	--	--	--	--	--	--	30	30	30	30	30	30	30	30	30	< 70 km/uur
laarstraat	89,84	5,35	2,85	5,83	2,87	1,62	4,33	30	30	30	30	30	30	30	30	30	< 70 km/uur
laarstraat	89,84	5,35	2,85	5,83	2,87	1,62	4,33	30	30	30	30	30	30	30	30	30	< 70 km/uur
laarstraat	89,84	5,35	2,85	5,83	2,87	1,62	4,33	30	30	30	30	30	30	30	30	30	< 70 km/uur
laarstraat	89,84	5,35	2,85	5,83	2,87	1,62	4,33	30	30	30	30	30	30	30	30	30	< 70 km/uur
monseigneu	97,27	1,60	0,83	1,77	0,63	0,34	0,96	30	30	30	30	30	30	30	30	30	< 70 km/uur
monseigneu	97,27	1,60	0,83	1,77	0,63	0,34	0,96	30	30	30	30	30	30	30	30	30	< 70 km/uur
pastoor va	83,03	10,72	5,89	11,58	3,61	2,11	5,39	50	50	50	50	50	50	50	50	50	< 70 km/uur
kievitsham	100,00	--	--	--	--	--	--	30	30	30	30	30	30	30	30	30	< 70 km/uur
provincial	97,35	2,20	1,14	2,45	0,13	0,07	0,20	30	30	30	30	30	30	30	30	30	< 70 km/uur
pastoor wa	82,26	10,92	5,39	11,84	3,62	2,18	5,90	50	50	50	50	50	50	50	50	50	< 70 km/uur
hintham	94,19	4,23	2,22	4,67	0,75	0,42	1,14	30	30	30	30	30	30	30	30	30	< 70 km/uur
kerkstraat	93,99	1,54	0,80	1,68	2,86	1,59	4,33	30	30	30	30	30	30	30	30	30	< 70 km/uur
kerkstraat	95,21	2,56	1,33	2,82	1,29	0,71	1,97	50	50	50	50	50	50	50	50	50	< 70 km/uur
kerkstraat	95,21	2,56	1,33	2,82	1,29	0,71	1,97	50	50	50	50	50	50	50	50	50	< 70 km/uur
kerkstraat	94,40	2,08	1,09	2,29	2,18	1,21	3,31	30	30	30	30	30	30	30	30	30	< 70 km/uur
kerkstraat	96,46	1,81	0,94	2,00	1,00	0,55	1,53	30	30	30	30	30	30	30	30	30	< 70 km/uur
kerkstraat	95,18	2,48	1,29	2,73	1,37	0,76	2,09	30	30	30	30	30	30	30	30	30	< 70 km/uur
kerkstraat	95,87	2,03	1,05	2,24	1,24	0,68	1,89	30	30	30	30	30	30	30	30	30	< 70 km/uur
paterstraa	96,56	1,48	0,77	1,64	1,18	0,65	1,80	30	30	30	30	30	30	30	30	30	< 70 km/uur
hintham	97,57	1,94	1,00	2,15	0,18	0,10	0,28	30	30	30	30	30	30	30	30	30	< 70 km/uur
kerkstraat	94,12	3,24	1,70	3,56	1,52	0,85	2,32	50	50	50	50	50	50	50	50	50	< 70 km/uur
paterstraa	96,57	1,48	0,77	1,63	1,17	0,65	1,79	30	30	30	30	30	30	30	30	30	< 70 km/uur
hintham	93,99	1,54	0,80	1,68	2,86	1,59	4,33	30	30	30	30	30	30	30	30	30	< 70 km/uur
paterstraa	95,68	1,77	0,92	1,95	1,56	0,86	2,37	30	30	30	30	30	30	30	30	30	< 70 km/uur
paterstraa	96,12	1,67	0,87	1,84	1,34	0,74	2,04	30	30	30	30	30	30	30	30	30	< 70 km/uur
kerkstraat	93,25	3,74	1,96	4,11	1,74	0,97	2,64	50	50	50	50	50	50	50	50	50	< 70 km/uur
drielseweg	99,32	0,07	0,03	0,08	0,40	0,22	0,61	60	60	60	60	60	60	60	60	60	< 70 km/uur
provincial	77,51	14,12	7,13	15,16	4,54	2,80	7,33	50	50	50	50	50	50	50	50	50	< 70 km/uur
kerkstraat	93,25	3,74	1,96	4,11	1,74	0,97	2,64	30	30	30	30	30	30	30	30	30	< 70 km/uur
laarstraat	91,08	5,27	2,79	5,77	2,08	1,17	3,15	30	30	30	30	30	30	30	30	30	< 70 km/uur
laarstraat	91,08	5,27	2,79	5,77	2,08	1,17	3,15	60	60	60	60	60	60	60	60	60	< 70 km/uur
wertsteeg	90,13	3,78	2,01	4,11	3,84	2,16	5,76	30	30	30	30	30	30	30	30	30	< 70 km/uur
kerkstraat	94,87	2,40	1,25	2,64	1,64	0,91	2,49	30	30	30	30	30	30	30	30	30	< 70 km/uur
kerkstraat	94,40	2,08	1,09	2,29	2,18	1,21	3,31	30	30	30	30	30	30	30	30	30	< 70 km/uur
kerkstraat	94,87	2,40	1,25	2,64	1,64	0,91	2,49	30	30	30	30	30	30	30	30	30	< 70 km/uur
kerkstraat	96,46	1,81	0,94	2,00	1,00	0,55	1,53	30	30	30	30	30	30	30	30	30	< 70 km/uur
kerkstraat	94,40	2,08	1,09	2,29	2,18	1,21	3,31	30	30	30	30	30	30	30	30	30	< 70 km/uur
maasbandij	94,86	2,25	1,17	2,47	1,75	0,97	2,66	30	30	30	30	30	30	30	30	30	< 70 km/uur
kerkstraat	96,60	1,62	0,84	1,80	1,05	0,58	1,60	30	30	30	30	30	30	30	30	30	< 70 km/uur
lindestree	97,61	1,32	0,68	1,47	0,60	0,33	0,93	30	30	30	30	30	30	30	30	30	< 70 km/uur
monseigneu	91,04	7,49	3,99	8,25	0,47	0,26	0,71	30	30	30	30	30	30	30	30	30	< 70 km/uur
sint anton	94,07	4,51	2,37	4,98	0,62	0,34	0,95	30	30	30	30	30	30	30	30	30	< 70 km/uur

Model: jaar 2040 - Autonom
 Groep: (hoofdgroep)
 Lijst van Wegen, voor rekenmethode Wegverkeerslaaai - RMG-2012, wegverkeer

Naam	Omschr.	X-1	Y-1	M-1	H-1	Hbron	Helling	Wegdek	Totaal aantal	%Int(D)	%Int(A)	%Int(N)	%LV(D)	%LV(A)
pastoor va	pastoor van loonstraat	149323,97	419974,78	0,00	0,00	0,75	0	Elementenverharding in keperverband	0,00	--	--	--	100,00	100,00
lindestraa	lindestraat	150747,22	419836,56	0,00	0,00	0,75	0	Referentiewegdek	1412,99	6,61	3,62	0,77	98,07	98,99
lindestraa	lindestraat	150884,30	419793,06	0,00	0,00	0,75	0	Referentiewegdek	416,41	6,61	3,64	0,77	99,42	99,70
lindestraa	lindestraat	150739,12	419806,84	0,00	0,00	0,75	0	Referentiewegdek	1412,99	6,61	3,62	0,77	98,07	98,99
lindestraa	lindestraat	150885,36	419830,38	0,00	0,00	0,75	0	Referentiewegdek	416,41	6,61	3,64	0,77	99,42	99,70
pastoor va	pastoor van loonstraat	149352,97	419900,91	0,00	0,00	0,75	0	Elementenverharding in keperverband	0,00	--	--	--	100,00	100,00
hondstraat	hondstraat	148838,91	420732,53	0,00	0,00	0,75	0	Referentiewegdek	345,57	6,66	3,40	0,81	84,10	90,98
kloppenlan	kloppenland	151025,45	419737,78	0,00	0,00	0,75	0	Elementenverharding in keperverband	4,67	6,61	3,65	0,77	99,84	99,92
schepenlan	schepenland	151094,66	419757,62	0,00	0,00	0,75	0	Elementenverharding in keperverband	4,67	6,61	3,65	0,77	99,84	99,92
uitingstra	uitingstraat	151934,48	419344,91	0,00	0,00	0,75	0	Elementenverharding in keperverband	14,66	6,61	3,65	0,77	100,00	100,00
sint anton	sint antoniussstraat	149400,02	420110,12	0,00	0,00	0,75	0	Referentiewegdek	650,17	6,62	3,58	0,78	95,92	97,85
monseigneu	monseigneur verhoeksstraat	149323,97	419974,78	0,00	0,00	0,75	0	Elementenverharding in keperverband	423,74	6,63	3,57	0,78	95,07	97,40
pastoor va	pastoor van loonstraat	149323,97	419974,78	0,00	0,00	0,75	0	Elementenverharding in keperverband	640,29	6,62	3,61	0,77	97,29	98,58
drielse we	drielse wetering	150962,84	419810,59	0,00	0,00	0,75	0	Referentiewegdek	1479,12	6,62	3,60	0,78	96,76	98,27
hoedenmake	hoedenmakersstraat	151422,78	419998,25	0,00	0,00	0,75	0	Elementenverharding in keperverband	925,20	6,62	3,60	0,78	97,04	98,43
leijenstei	leijensteinstraat	151756,61	420061,81	0,00	0,00	0,75	0	Elementenverharding in keperverband	215,10	6,63	3,55	0,78	93,89	96,76
koninkrijk	koninkrijkstraat	151303,69	420227,53	0,00	0,00	0,75	0	Elementenverharding in keperverband	1638,37	6,61	3,62	0,77	98,31	99,11
leijenstei	leijensteinstraat	151747,62	420220,31	0,00	0,00	0,75	0	Elementenverharding in keperverband	311,23	6,62	3,58	0,77	95,77	97,78
schippers	schippersstraat	151457,17	419853,62	0,00	0,00	0,75	0	Elementenverharding in keperverband	925,25	6,62	3,60	0,78	96,83	98,32
brouwersst	brouwersstraat	151642,50	419887,09	0,00	0,00	0,75	0	Elementenverharding in keperverband	344,06	6,61	3,63	0,77	98,78	99,36
leijenstei	leijensteinstraat	151770,45	419780,22	0,00	0,00	0,75	0	Elementenverharding in keperverband	215,10	6,63	3,55	0,78	93,89	96,76
edelmanstr	edelmanstraat	151366,06	419983,53	0,00	0,00	0,75	0	Elementenverharding in keperverband	401,99	6,61	3,64	0,77	99,32	99,65
bernhardst	bernhardstraat	151652,75	420195,34	0,00	0,00	0,75	0	Elementenverharding in keperverband	538,96	6,62	3,59	0,77	96,37	98,10
voorstraat	voorstraat	149286,66	420064,53	0,00	0,00	0,75	0	Elementenverharding in keperverband	840,80	6,61	3,61	0,77	97,46	98,67
lindestraa	lindestraat	150871,00	419918,53	0,00	0,00	0,75	0	Referentiewegdek	416,41	6,61	3,64	0,77	99,42	99,70
lindestraa	lindestraat	150823,86	419943,81	0,00	0,00	0,75	0	Referentiewegdek	416,41	6,61	3,64	0,77	99,42	99,70
lindestraa	lindestraat	150823,86	419943,81	0,00	0,00	0,75	0	Referentiewegdek	1412,99	6,61	3,62	0,77	98,07	98,99
kromakkerw	kromakkerweg	149333,84	420318,91	0,00	0,00	0,75	0	Elementenverharding in keperverband	0,00	--	--	--	100,00	100,00
hondstraat	hondstraat	149101,00	420190,00	0,00	0,00	0,75	0	Referentiewegdek	569,13	6,64	3,48	0,80	88,95	93,89
voorstraat	voorstraat	149163,09	419985,91	0,00	0,00	0,75	0	Elementenverharding in keperverband	141,58	6,61	3,64	0,77	99,51	99,74
deken wehm	deken wehmeijerhof	149163,09	419985,91	0,00	0,00	0,75	0	Elementenverharding in keperverband	0,00	--	--	--	100,00	100,00
hoenzadrie	hoenzadrielsedijk	152027,25	419676,22	4,00	0,00	0,75	0	Referentiewegdek	784,89	6,62	3,59	0,78	96,37	98,03
geerdenweg	geerdenweg	148517,52	418121,75	0,00	0,00	0,75	0	Referentiewegdek	3198,33	6,62	3,57	0,78	95,22	97,41
drielse ve	drielse veldweg	148517,52	418121,75	0,00	0,00	0,75	0	Referentiewegdek	2037,73	6,62	3,57	0,78	95,19	97,40
hoenzadrie	hoenzadrielsedijk	151942,41	419220,03	4,00	0,00	0,75	0	Referentiewegdek	799,55	6,62	3,59	0,78	96,44	98,06
kievitsham	kievitsham	150970,30	418287,28	0,00	0,00	0,75	0	Referentiewegdek	49,62	6,61	3,65	0,77	100,00	100,00
de tweede	de tweede geerden	148060,14	418715,44	0,00	0,00	0,75	0	Referentiewegdek	1690,77	6,63	3,52	0,79	91,78	95,48
geerdenweg	geerdenweg	148171,11	418457,91	0,00	0,00	0,75	0	Referentiewegdek	3198,33	6,62	3,57	0,78	95,22	97,41
geerdenweg	geerdenweg	147995,27	418655,25	0,00	0,00	0,75	0	Referentiewegdek	2963,06	6,61	3,64	0,77	99,54	99,75
hamstraat	hamstraat	148517,52	418121,75	0,00	0,00	0,75	0	Referentiewegdek	90,99	6,65	3,39	0,83	83,36	90,32
lindestraa	lindestraat	150851,84	419704,12	0,00	0,00	0,75	0	Referentiewegdek	1744,90	6,62	3,59	0,78	96,13	97,92
voorstraat	voorstraat	149163,09	419985,91	0,00	0,00	0,75	0	Referentiewegdek	553,00	6,62	3,59	0,78	95,97	97,87
pastoor wa	pastoor wassenbergstraat	149426,66	419783,28	0,00	0,00	0,75	0	Elementenverharding in keperverband	0,00	--	--	--	100,00	100,00
sint anton	sint antoniussstraat	149502,69	419811,38	0,00	0,00	0,75	0	Referentiewegdek	1246,72	6,63	3,57	0,78	94,92	97,31
hamstraat	hamstraat	148556,67	417819,72	0,00	0,00	0,75	0	Referentiewegdek	1201,83	6,62	3,57	0,78	94,81	97,18
schoutstra	schoutstraat	151094,66	419757,62	0,00	0,00	0,75	0	Elementenverharding in keperverband	4,67	6,61	3,65	0,77	99,84	99,92
hoenzadrie	hoenzadrielsedijk	151992,88	419810,09	4,00	0,00	0,75	0	Referentiewegdek	1003,79	6,61	3,62	0,77	97,98	98,93

Model: jaar 2040 - Autonom
 Groep: (hoofdgroep)
 Lijst van Wegen, voor rekenmethode Wegverkeerslawaai - RMG-2012, wegverkeer

Naam	%LV(N)	%MV(D)	%MV(A)	%MV(N)	%ZV(D)	%ZV(A)	%ZV(N)	V(LV(D))	V(LV(A))	V(LV(N))	V(MV(D))	V(MV(A))	V(MV(N))	V(ZV(D))	V(ZV(A))	V(ZV(N))	Groep
pastoor va	100,00	--	--	--	--	--	--	30	30	30	30	30	30	30	30	30	< 70 km/uur
lindestraa	97,61	1,32	0,68	1,47	0,60	0,33	0,93	30	30	30	30	30	30	30	30	30	< 70 km/uur
lindestraa	99,33	0,51	0,26	0,57	0,07	0,04	0,10	30	30	30	30	30	30	30	30	30	< 70 km/uur
lindestraa	97,61	1,32	0,68	1,47	0,60	0,33	0,93	30	30	30	30	30	30	30	30	30	< 70 km/uur
lindestraa	99,33	0,51	0,26	0,57	0,07	0,04	0,10	30	30	30	30	30	30	30	30	30	< 70 km/uur
pastoor va	100,00	--	--	--	--	--	--	30	30	30	30	30	30	30	30	30	< 70 km/uur
hondstraat	80,43	9,44	5,23	10,06	6,46	3,80	9,51	30	30	30	30	30	30	30	30	30	< 70 km/uur
kloppenlan	99,82	0,14	0,07	0,15	0,02	0,01	0,03	30	30	30	30	30	30	30	30	30	< 70 km/uur
schepenlan	99,82	0,14	0,07	0,15	0,02	0,01	0,03	30	30	30	30	30	30	30	30	30	< 70 km/uur
uitingstra	100,00	--	--	--	--	--	--	30	30	30	30	30	30	30	30	30	< 70 km/uur
sint anton	95,21	3,43	1,79	3,80	0,65	0,36	0,99	30	30	30	30	30	30	30	30	30	< 70 km/uur
monseigneu	94,31	4,35	2,28	4,81	0,58	0,32	0,88	30	30	30	30	30	30	30	30	30	< 70 km/uur
pastoor va	96,80	2,24	1,16	2,49	0,46	0,25	0,71	30	30	30	30	30	30	30	30	30	< 70 km/uur
drielse we	95,78	1,68	0,87	1,85	1,56	0,86	2,37	30	30	30	30	30	30	30	30	30	< 70 km/uur
hoedenmake	96,30	1,93	1,00	2,14	1,02	0,56	1,56	30	30	30	30	30	30	30	30	30	< 70 km/uur
leijenstei	93,08	5,73	3,02	6,33	0,38	0,21	0,58	30	30	30	30	30	30	30	30	30	< 70 km/uur
koninkrijk	97,88	1,11	0,57	1,23	0,58	0,32	0,89	30	30	30	30	30	30	30	30	30	< 70 km/uur
leijenstei	95,20	3,97	2,07	4,39	0,26	0,15	0,41	30	30	30	30	30	30	30	30	30	< 70 km/uur
schippers	96,04	2,08	1,08	2,30	1,09	0,60	1,66	30	30	30	30	30	30	30	30	30	< 70 km/uur
brouwersst	98,54	0,98	0,50	1,09	0,24	0,13	0,37	30	30	30	30	30	30	30	30	30	< 70 km/uur
leijenstei	93,08	5,73	3,02	6,33	0,38	0,21	0,58	30	30	30	30	30	30	30	30	30	< 70 km/uur
edelmanstr	99,20	0,57	0,29	0,63	0,11	0,06	0,17	30	30	30	30	30	30	30	30	30	< 70 km/uur
bernhardst	95,83	3,28	1,71	3,63	0,35	0,20	0,54	30	30	30	30	30	30	30	30	30	< 70 km/uur
voorstraat	96,95	1,98	1,03	2,19	0,56	0,31	0,86	30	30	30	30	30	30	30	30	30	< 70 km/uur
lindestraa	99,33	0,51	0,26	0,57	0,07	0,04	0,10	30	30	30	30	30	30	30	30	30	< 70 km/uur
lindestraa	99,33	0,51	0,26	0,57	0,07	0,04	0,10	30	30	30	30	30	30	30	30	30	< 70 km/uur
lindestraa	97,61	1,32	0,68	1,47	0,60	0,33	0,93	30	30	30	30	30	30	30	30	30	< 70 km/uur
kromakkerw	100,00	--	--	--	--	--	--	30	30	30	30	30	30	30	30	30	< 70 km/uur
hondstraat	86,33	6,86	3,71	7,42	4,19	2,40	6,25	30	30	30	30	30	30	30	30	30	< 70 km/uur
voorstraat	99,39	0,35	0,18	0,39	0,14	0,08	0,22	30	30	30	30	30	30	30	30	30	< 70 km/uur
deken wehm	100,00	--	--	--	--	--	--	30	30	30	30	30	30	30	30	30	< 70 km/uur
hoenzadrie	94,93	1,04	0,54	1,15	2,59	1,43	3,92	30	30	30	30	30	30	30	30	30	< 70 km/uur
geerdenweg	93,63	2,06	1,08	2,26	2,72	1,51	4,12	60	60	60	60	60	60	60	60	60	< 70 km/uur
drielse ve	93,72	2,42	1,27	2,66	2,39	1,33	3,62	60	60	60	60	60	60	60	60	60	< 70 km/uur
hoenzadrie	95,03	1,03	0,53	1,13	2,54	1,40	3,85	60	60	60	60	60	60	60	60	60	< 70 km/uur
kievitsham	100,00	--	--	--	--	--	--	30	30	30	30	30	30	30	30	30	< 70 km/uur
de tweede	89,26	3,77	2,01	4,09	4,45	2,51	6,65	30	30	30	30	30	30	30	30	30	< 70 km/uur
geerdenweg	93,63	2,06	1,08	2,26	2,72	1,51	4,12	30	30	30	30	30	30	30	30	30	< 70 km/uur
geerdenweg	99,32	0,07	0,03	0,08	0,40	0,22	0,61	60	60	60	60	60	60	60	60	60	< 70 km/uur
hamstraat	77,43	3,07	1,70	3,17	13,57	7,98	19,40	60	60	60	60	60	60	60	60	60	< 70 km/uur
lindestraa	94,89	1,81	0,94	1,99	2,06	1,14	3,13	30	30	30	30	30	30	30	30	30	< 70 km/uur
voorstraat	95,20	3,22	1,68	3,55	0,81	0,45	1,24	30	30	30	30	30	30	30	30	30	< 70 km/uur
pastoor wa	100,00	--	--	--	--	--	--	30	30	30	30	30	30	30	30	30	< 70 km/uur
sint anton	94,11	4,41	2,32	4,87	0,66	0,37	1,01	30	30	30	30	30	30	30	30	30	< 70 km/uur
hamstraat	93,03	2,07	1,09	2,27	3,11	1,73	4,70	60	60	60	60	60	60	60	60	60	< 70 km/uur
schoutstra	99,82	0,14	0,07	0,15	0,02	0,01	0,03	30	30	30	30	30	30	30	30	30	< 70 km/uur
hoenzadrie	97,42	1,24	0,64	1,37	0,79	0,43	1,20	30	30	30	30	30	30	30	30	30	< 70 km/uur

Model: jaar 2040 - Autonom
 Groep: (hoofdgroep)
 Lijst van Wegen, voor rekenmethode Wegverkeerslawaai - RMG-2012, wegverkeer

Naam	Omschr.	X-1	Y-1	M-1	H-1	Hbron	Helling	Wegdek	Totaal aantal	%Int(D)	%Int(A)	%Int(N)	%LV(D)	%LV(A)
wagenmaker	wagenmakersstraat	151361,22	419778,38	0,00	0,00	0,75	0	Elementenverharding in keperverband	3,33	6,76	3,05	0,84	61,93	75,92
hoedenmake	hoedenmakersstraat	151463,62	419813,31	0,00	0,00	0,75	0	Elementenverharding in keperverband	420,32	6,61	3,63	0,77	98,67	99,30
sint anton	sint antoniussstraat	149525,84	419745,25	0,00	0,00	0,75	0	Referentiewegdek	1590,88	6,63	3,56	0,78	94,49	97,08
sellikstra	sellikstraat	148721,16	419319,75	0,00	0,00	0,75	0	Referentiewegdek	2664,81	6,64	3,49	0,80	89,86	94,37
sellikstra	sellikstraat	148721,16	419319,75	0,00	0,00	0,75	0	Referentiewegdek	2655,64	6,64	3,49	0,80	90,06	94,49
sellikstra	sellikstraat	148821,08	419360,94	0,00	0,00	0,75	0	Referentiewegdek	2679,52	6,64	3,52	0,79	91,61	95,43
lindestraa	lindestraat	150851,84	419704,12	0,00	0,00	0,75	0	Referentiewegdek	1744,90	6,62	3,59	0,78	96,13	97,92
lindestraa	lindestraat	150855,05	419688,66	0,00	0,00	0,75	0	Referentiewegdek	1744,90	6,62	3,59	0,78	96,13	97,92
laarstraat	laarstraat	150147,67	419582,00	0,00	0,00	0,75	0	Referentiewegdek	4189,30	6,63	3,54	0,78	92,77	96,10
valkstraat	valkstraat	148857,38	419603,22	0,00	0,00	0,75	0	Elementenverharding in keperverband	473,38	6,61	3,64	0,77	99,69	99,84
wertsteeg	wertsteeg	150743,45	419512,97	0,00	0,00	0,75	0	Referentiewegdek	4604,89	6,61	3,61	0,77	97,39	98,62
kievitsham	kievitsham	150992,31	418257,44	0,00	0,00	0,75	0	Elementenverharding in keperverband	49,62	6,61	3,65	0,77	100,00	100,00
hoenzadrie	hoenzadriessedijk	150992,31	418257,44	0,00	0,00	0,75	0	Referentiewegdek	820,38	6,62	3,59	0,78	96,20	97,94
drielse ve	drielse veldweg	150306,52	418767,31	0,00	0,00	0,75	0	Referentiewegdek	1790,24	6,62	3,57	0,78	95,21	97,41
drielse ve	drielse veldweg	149623,00	418488,16	0,00	0,00	0,75	0	Referentiewegdek	2052,91	6,62	3,57	0,78	95,12	97,37
poel	poel	148857,38	419603,22	0,00	0,00	0,75	0	Referentiewegdek	273,18	6,64	3,51	0,79	91,33	95,31
laarstraat	laarstraat	149336,44	419498,38	0,00	0,00	0,75	0	Referentiewegdek	2459,75	6,63	3,52	0,79	91,82	95,55
kievitsham	kievitsham	151140,19	418578,81	0,00	0,00	0,75	0	Referentiewegdek	851,17	6,61	3,61	0,77	97,83	98,87
heemraadst	heemraadstraat	151266,19	418637,56	0,00	0,00	0,75	0	Referentiewegdek	48,35	6,63	3,55	0,78	93,98	96,79
venuslaan	venuslaan	151335,42	420099,84	0,00	0,00	0,75	0	Elementenverharding in keperverband	173,08	6,61	3,64	0,77	99,23	99,60
koninkrijk	koninkrijkstraat	151320,62	420156,28	0,00	0,00	0,75	0	Elementenverharding in keperverband	1638,37	6,61	3,62	0,77	98,31	99,11
venuslaan	venuslaan	151544,22	420160,47	0,00	0,00	0,75	0	Elementenverharding in keperverband	173,08	6,61	3,64	0,77	99,23	99,60
venuslaan	venuslaan	151578,41	420175,59	0,00	0,00	0,75	0	Elementenverharding in keperverband	1586,39	6,61	3,61	0,77	97,55	98,71
de hohorst	de hohorst	151636,80	420372,69	0,00	0,00	0,75	0	Elementenverharding in keperverband	89,86	6,64	3,52	0,78	92,01	95,69
gasthuisst	gasthuisstraat	151677,39	420414,31	0,00	0,00	0,75	0	Elementenverharding in keperverband	20,75	6,64	3,51	0,79	90,83	94,97
venuslaan	venuslaan	151453,77	420118,09	0,00	0,00	0,75	0	Elementenverharding in keperverband	173,08	6,61	3,64	0,77	99,23	99,60
venuslaan	venuslaan	151453,77	420118,09	0,00	0,00	0,75	0	Elementenverharding in keperverband	173,08	6,61	3,64	0,77	99,23	99,60
edelmanstr	edelmanstraat	151669,28	420048,62	0,00	0,00	0,75	0	Elementenverharding in keperverband	96,13	6,61	3,65	0,77	100,00	100,00
hogebankwe	hogebankweg	151141,48	420026,72	0,00	0,00	0,75	0	Elementenverharding in keperverband	892,55	6,62	3,59	0,78	96,31	98,02
edelmanstr	edelmanstraat	151422,78	419998,25	0,00	0,00	0,75	0	Elementenverharding in keperverband	913,10	6,61	3,65	0,77	99,88	99,94
edelmanstr	edelmanstraat	151422,78	419998,25	0,00	0,00	0,75	0	Elementenverharding in keperverband	1836,18	6,61	3,62	0,77	98,45	99,18
tolweg	tolweg	150955,27	420006,34	0,00	0,00	0,75	0	Elementenverharding in keperverband	0,00	--	--	--	100,00	100,00
edelmanstr	edelmanstraat	151756,61	420061,81	0,00	0,00	0,75	0	Elementenverharding in keperverband	96,13	6,61	3,65	0,77	100,00	100,00
hintham	hintham	151927,56	420021,38	4,00	0,00	0,75	0	Referentiewegdek	0,00	--	--	--	100,00	100,00
koninkrijk	koninkrijkstraat	151366,06	419983,53	0,00	0,00	0,75	0	Elementenverharding in keperverband	1485,85	6,61	3,62	0,77	98,12	99,01
tolweg	tolweg	151114,66	420032,62	0,00	0,00	0,75	0	Elementenverharding in keperverband	892,55	6,62	3,59	0,78	96,31	98,02
voorstraat	voorstraat	149562,50	420184,03	0,00	0,00	0,75	0	Elementenverharding in keperverband	416,48	6,61	3,64	0,77	99,62	99,80
voorstraat	voorstraat	149400,02	420110,12	0,00	0,00	0,75	0	Elementenverharding in keperverband	921,36	6,62	3,58	0,78	95,93	97,85
kapelstraa	kapelstraat	149319,48	420085,78	0,00	0,00	0,75	0	Elementenverharding in keperverband	1639,46	6,62	3,59	0,78	96,43	98,11
ambachtstr	ambachtstraat	150755,42	420076,56	0,00	0,00	0,75	0	Referentiewegdek	1815,99	6,62	3,58	0,78	95,70	97,72
voorstraat	voorstraat	149813,02	420226,75	0,00	0,00	0,75	0	Elementenverharding in keperverband	721,25	6,62	3,57	0,78	94,94	97,29
voorstraat	voorstraat	149400,02	420110,12	0,00	0,00	0,75	0	Elementenverharding in keperverband	566,37	6,63	3,56	0,78	94,13	96,88
voorstraat	voorstraat	149513,14	420154,03	0,00	0,00	0,75	0	Elementenverharding in keperverband	416,48	6,61	3,64	0,77	99,62	99,80
voorstraat	voorstraat	149513,14	420154,03	0,00	0,00	0,75	0	Elementenverharding in keperverband	416,48	6,61	3,64	0,77	99,62	99,80
voorstraat	voorstraat	149562,50	420184,03	0,00	0,00	0,75	0	Elementenverharding in keperverband	416,48	6,61	3,64	0,77	99,62	99,80
bernhardst	bernhardstraat	151652,75	420195,34	0,00	0,00	0,75	0	Elementenverharding in keperverband	184,75	6,61	3,61	0,77	97,87	98,88
leijenstei	leijensteinstraat	151747,62	420220,31	0,00	0,00	0,75	0	Elementenverharding in keperverband	325,55	6,62	3,58	0,78	95,53	97,65

Model: jaar 2040 - Autonom
 Groep: (hoofdgroep)
 Lijst van Wegen, voor rekenmethode Wegverkeerslawaai - RMG-2012, wegverkeer

Naam	%LV(N)	%MV(D)	%MV(A)	%MV(N)	%ZV(D)	%ZV(A)	%ZV(N)	V(LV(D))	V(LV(A))	V(LV(N))	V(MV(D))	V(MV(A))	V(MV(N))	V(ZV(D))	V(ZV(A))	V(ZV(N))	Groep
wagenmaker	58,22	33,32	20,92	34,91	4,75	3,16	6,87	30	30	30	30	30	30	30	30	30	< 70 km/uur
hoedenmake	98,32	0,87	0,45	0,97	0,46	0,25	0,71	30	30	30	30	30	30	30	30	30	< 70 km/uur
sint anton	93,61	4,77	2,51	5,27	0,74	0,41	1,12	30	30	30	30	30	30	30	30	30	< 70 km/uur
sellikstra	86,85	4,69	2,52	5,05	5,45	3,11	8,10	30	30	30	30	30	30	30	30	30	< 70 km/uur
sellikstra	87,16	4,79	2,57	5,16	5,15	2,94	7,67	30	30	30	30	30	30	30	30	30	< 70 km/uur
sellikstra	89,68	5,59	2,98	6,10	2,80	1,58	4,22	30	30	30	30	30	30	30	30	30	< 70 km/uur
lindestraa	94,89	1,81	0,94	1,99	2,06	1,14	3,13	30	30	30	30	30	30	30	30	30	< 70 km/uur
lindestraa	94,89	1,81	0,94	1,99	2,06	1,14	3,13	30	30	30	30	30	30	30	30	30	< 70 km/uur
laarstraat	91,24	5,25	2,78	5,75	1,99	1,12	3,01	60	60	60	60	60	60	60	60	60	< 70 km/uur
valkstraat	99,63	0,25	0,13	0,28	0,06	0,03	0,09	30	30	30	30	30	30	30	30	30	< 70 km/uur
wertsteeg	96,73	1,72	0,89	1,90	0,89	0,49	1,36	30	30	30	30	30	30	30	30	30	< 70 km/uur
kievitsham	100,00	--	--	--	--	--	--	30	30	30	30	30	30	30	30	30	< 70 km/uur
hoenzadrie	94,77	1,27	0,66	1,40	2,53	1,40	3,83	60	60	60	60	60	60	60	60	60	< 70 km/uur
drielse ve	93,66	2,20	1,15	2,41	2,60	1,44	3,93	60	60	60	60	60	60	60	60	60	< 70 km/uur
drielse ve	93,67	2,55	1,34	2,80	2,33	1,30	3,54	60	60	60	60	60	60	60	60	60	< 70 km/uur
poel	89,78	6,93	3,70	7,59	1,74	0,99	2,63	30	30	30	30	30	30	30	30	30	< 70 km/uur
laarstraat	89,89	5,32	2,84	5,81	2,86	1,61	4,30	30	30	30	30	30	30	30	30	30	< 70 km/uur
kievitsham	97,50	1,94	1,00	2,16	0,23	0,12	0,35	30	30	30	30	30	30	30	30	30	< 70 km/uur
heemraadst	92,96	5,07	2,67	5,58	0,96	0,53	1,46	60	60	60	60	60	60	60	60	60	< 70 km/uur
venuslaan	99,07	0,57	0,30	0,64	0,19	0,11	0,30	30	30	30	30	30	30	30	30	30	< 70 km/uur
koninkrijk	97,88	1,11	0,57	1,23	0,58	0,32	0,89	30	30	30	30	30	30	30	30	30	< 70 km/uur
venuslaan	99,07	0,57	0,30	0,64	0,19	0,11	0,30	30	30	30	30	30	30	30	30	30	< 70 km/uur
venuslaan	97,06	1,93	1,00	2,14	0,52	0,28	0,79	30	30	30	30	30	30	30	30	30	< 70 km/uur
de hohorst	90,48	6,14	3,27	6,72	1,85	1,04	2,80	30	30	30	30	30	30	30	30	30	< 70 km/uur
gasthuisst	88,49	5,43	2,91	5,90	3,74	2,12	5,61	30	30	30	30	30	30	30	30	30	< 70 km/uur
venuslaan	99,07	0,57	0,30	0,64	0,19	0,11	0,30	30	30	30	30	30	30	30	30	30	< 70 km/uur
venuslaan	99,07	0,57	0,30	0,64	0,19	0,11	0,30	30	30	30	30	30	30	30	30	30	< 70 km/uur
edelmanstr	100,00	--	--	--	--	--	--	30	30	30	30	30	30	30	30	30	< 70 km/uur
hogebankwe	95,24	2,05	1,07	2,26	1,64	0,91	2,50	30	30	30	30	30	30	30	30	30	< 70 km/uur
edelmanstr	99,86	0,10	0,05	0,11	0,02	0,01	0,03	30	30	30	30	30	30	30	30	30	< 70 km/uur
edelmanstr	98,06	1,03	0,53	1,14	0,53	0,29	0,81	30	30	30	30	30	30	30	30	30	< 70 km/uur
tolweg	100,00	--	--	--	--	--	--	30	30	30	30	30	30	30	30	30	< 70 km/uur
edelmanstr	100,00	--	--	--	--	--	--	30	30	30	30	30	30	30	30	30	< 70 km/uur
hintham	100,00	--	--	--	--	--	--	30	30	30	30	30	30	30	30	30	< 70 km/uur
koninkrijk	97,65	1,23	0,63	1,36	0,65	0,35	0,99	30	30	30	30	30	30	30	30	30	< 70 km/uur
tolweg	95,24	2,05	1,07	2,26	1,64	0,91	2,50	30	30	30	30	30	30	30	30	30	< 70 km/uur
voorstraat	99,50	0,19	0,10	0,21	0,19	0,10	0,29	30	30	30	30	30	30	30	30	30	< 70 km/uur
voorstraat	95,12	3,15	1,65	3,48	0,92	0,51	1,40	30	30	30	30	30	30	30	30	30	< 70 km/uur
kapelstraa	95,72	2,78	1,45	3,08	0,79	0,44	1,21	30	30	30	30	30	30	30	30	30	< 70 km/uur
ambachtstr	94,79	3,20	1,67	3,53	1,10	0,61	1,68	30	30	30	30	30	30	30	30	30	< 70 km/uur
voorstraat	93,67	3,23	1,69	3,55	1,83	1,02	2,78	30	30	30	30	30	30	30	30	30	< 70 km/uur
voorstraat	93,16	5,00	2,64	5,51	0,87	0,49	1,33	30	30	30	30	30	30	30	30	30	< 70 km/uur
voorstraat	99,50	0,19	0,10	0,21	0,19	0,10	0,29	30	30	30	30	30	30	30	30	30	< 70 km/uur
voorstraat	99,50	0,19	0,10	0,21	0,19	0,10	0,29	30	30	30	30	30	30	30	30	30	< 70 km/uur
voorstraat	99,50	0,19	0,10	0,21	0,19	0,10	0,29	30	30	30	30	30	30	30	30	30	< 70 km/uur
bernhardst	97,46	1,72	0,89	1,90	0,41	0,23	0,64	30	30	30	30	30	30	30	30	30	< 70 km/uur
leijenstei	94,87	4,05	2,12	4,48	0,43	0,24	0,65	30	30	30	30	30	30	30	30	30	< 70 km/uur

Model: jaar 2040 - Autonom
 Groep: (hoofdgroep)
 Lijst van Wegen, voor rekenmethode Wegverkeerslaaai - RMG-2012, wegverkeer

Naam	Omschr.	X-1	Y-1	M-1	H-1	Hbron	Helling	Wegdek	Totaal aantal	%Int(D)	%Int(A)	%Int(N)	%LV(D)	%LV(A)
maire de g	maire de gierstraat	151303,69	420227,53	0,00	0,00	0,75	0	Elementenverharding in keperverband	24,77	6,81	2,77	0,90	45,13	61,21
molenstraa	molenstraat	151877,39	420403,94	0,00	0,00	0,75	0	Elementenverharding in keperverband	1003,02	6,62	3,59	0,78	96,18	97,97
ipperakker	ipperakkeren	151290,52	419768,16	0,00	0,00	0,75	0	Elementenverharding in keperverband	260,21	6,61	3,63	0,77	98,55	99,25
molenstraa	molenstraat	151869,30	420426,28	0,00	0,00	0,75	0	Elementenverharding in keperverband	0,00	--	--	--	100,00	100,00
gasthuisst	gasthuisstraat	151677,39	420414,31	0,00	0,00	0,75	0	Elementenverharding in keperverband	624,15	6,63	3,53	0,79	92,71	96,06
de hohorst	de hohorst	151636,80	420372,69	0,00	0,00	0,75	0	Elementenverharding in keperverband	534,29	6,63	3,54	0,79	92,83	96,12
hogebankwe	hogebankweg	151141,48	420026,72	0,00	0,00	0,75	0	Elementenverharding in keperverband	892,55	6,62	3,59	0,78	96,31	98,02
buurmeeste	buurmeesterstraat	151002,06	419826,12	0,00	0,00	0,75	0	Elementenverharding in keperverband	831,01	6,62	3,59	0,78	96,13	97,92
hoedenmake	hoedenmakersstraat	151463,62	419813,31	0,00	0,00	0,75	0	Elementenverharding in keperverband	420,32	6,61	3,63	0,77	98,67	99,30
wagenmaker	wagenmakersstraat	151361,22	419778,38	0,00	0,00	0,75	0	Elementenverharding in keperverband	3,33	6,76	3,05	0,84	61,93	75,92
dreef	dreef	151214,38	419804,72	0,00	0,00	0,75	0	Elementenverharding in keperverband	110,19	6,61	3,62	0,77	98,49	99,22
kaapeind	kaapeind	151136,77	419914,72	0,00	0,00	0,75	0	Elementenverharding in keperverband	670,70	6,61	3,64	0,77	99,26	99,61
edelmanstr	edelmanstraat	151239,45	419948,25	0,00	0,00	0,75	0	Elementenverharding in keperverband	1183,00	6,61	3,62	0,77	98,29	99,09
zandstraat	zandstraat	152040,77	419809,59	0,00	0,00	0,75	0	Referentiewegdek	3001,32	6,61	3,62	0,77	97,95	98,91
wagenmaker	wagenmakersstraat	151339,67	419852,31	0,00	0,00	0,75	0	Elementenverharding in keperverband	3,33	6,76	3,05	0,84	61,93	75,92
hoedenmake	hoedenmakersstraat	151457,17	419853,62	0,00	0,00	0,75	0	Elementenverharding in keperverband	420,32	6,61	3,63	0,77	98,67	99,30
schepenlan	schepenland	151214,38	419804,72	0,00	0,00	0,75	0	Elementenverharding in keperverband	110,19	6,61	3,62	0,77	98,49	99,22
drielse we	drielse wetering	151002,06	419826,12	0,00	0,00	0,75	0	Referentiewegdek	658,14	6,61	3,61	0,78	97,41	98,62
schepenlan	schepenland	151155,67	419849,16	0,00	0,00	0,75	0	Elementenverharding in keperverband	0,00	--	--	--	100,00	100,00
hoedenmake	hoedenmakersstraat	151453,69	419873,78	0,00	0,00	0,75	0	Elementenverharding in keperverband	1044,89	6,62	3,61	0,77	97,26	98,55
wagenmaker	wagenmakersstraat	151341,02	419843,72	0,00	0,00	0,75	0	Elementenverharding in keperverband	3,33	6,76	3,05	0,84	61,93	75,92
drielse we	drielse wetering	150962,84	419810,59	0,00	0,00	0,75	0	Referentiewegdek	1479,12	6,62	3,60	0,78	96,76	98,27
schoutstra	schoutstraat	151108,41	419781,44	0,00	0,00	0,75	0	Elementenverharding in keperverband	110,19	6,61	3,62	0,77	98,49	99,22
buurmeeste	buurmeesterstraat	151108,41	419781,44	0,00	0,00	0,75	0	Elementenverharding in keperverband	114,86	6,61	3,63	0,77	98,55	99,25
brouwersst	brouwersstraat	151440,52	419935,88	0,00	0,00	0,75	0	Elementenverharding in keperverband	0,00	--	--	--	100,00	100,00
wagenmaker	wagenmakersstraat	151306,34	419967,34	0,00	0,00	0,75	0	Elementenverharding in keperverband	1068,09	6,61	3,62	0,77	98,13	99,01
		151314,94	419934,03	0,00	0,00	0,75	0	Elementenverharding in keperverband	1068,09	6,61	3,62	0,77	98,13	99,01
edelmanstr	edelmanstraat	151239,45	419948,25	0,00	0,00	0,75	0	Elementenverharding in keperverband	1183,00	6,61	3,62	0,77	98,29	99,09
surinamest	surinamestraat	151335,42	420099,84	0,00	0,00	0,75	0	Elementenverharding in keperverband	20,21	6,63	3,56	0,78	94,37	96,99
koninkrijk	koninkrijkstraat	151335,42	420099,84	0,00	0,00	0,75	0	Elementenverharding in keperverband	1485,85	6,61	3,62	0,77	98,12	99,01
edelmanstr	edelmanstraat	151669,28	420048,62	0,00	0,00	0,75	0	Elementenverharding in keperverband	96,13	6,61	3,65	0,77	100,00	100,00
leijenstei	leijensteinstraat	151759,75	419911,09	0,00	0,00	0,75	0	Elementenverharding in keperverband	215,10	6,63	3,55	0,78	93,89	96,76
wagenmaker	wagenmakersstraat	151339,67	419852,31	0,00	0,00	0,75	0	Elementenverharding in keperverband	3,33	6,76	3,05	0,84	61,93	75,92
wagenmaker	wagenmakersstraat	151332,44	419905,94	0,00	0,00	0,75	0	Elementenverharding in keperverband	1068,09	6,61	3,62	0,77	98,13	99,01
rietdekker	rietdekkersstraat	151440,52	419935,88	0,00	0,00	0,75	0	Elementenverharding in keperverband	119,69	6,61	3,63	0,77	98,98	99,47
hoedenmake	hoedenmakersstraat	151440,52	419935,88	0,00	0,00	0,75	0	Elementenverharding in keperverband	1044,89	6,62	3,61	0,77	97,26	98,55
drielse we	drielse wetering	151136,77	419914,72	0,00	0,00	0,75	0	Referentiewegdek	1406,35	6,61	3,64	0,77	99,33	99,65
schippers	schippersstraat	151567,39	419870,31	0,00	0,00	0,75	0	Elementenverharding in keperverband	344,06	6,61	3,63	0,77	98,78	99,36
schippers	schippersstraat	151567,39	419870,31	0,00	0,00	0,75	0	Elementenverharding in keperverband	344,06	6,61	3,63	0,77	98,78	99,36
schepenlan	schepenland	151147,08	419895,09	0,00	0,00	0,75	0	Elementenverharding in keperverband	0,00	--	--	--	100,00	100,00
drielse we	drielse wetering	151021,06	419893,97	0,00	0,00	0,75	0	Elementenverharding in keperverband	670,70	6,61	3,64	0,77	99,26	99,61

Model: jaar 2040 - Autonom
 Groep: (hoofdgroep)
 Lijst van Wegen, voor rekenmethode Wegverkeerslawaai - RMG-2012, wegverkeer

Naam	%LV(N)	%MV(D)	%MV(A)	%MV(N)	%ZV(D)	%ZV(A)	%ZV(N)	V(LV(D))	V(LV(A))	V(LV(N))	V(MV(D))	V(MV(A))	V(MV(N))	V(ZV(D))	V(ZV(A))	V(ZV(N))	Groep
mair de g	39,88	38,60	26,81	38,00	16,27	11,98	22,12	30	30	30	30	30	30	30	30	30	< 70 km/uur
molenstraa	95,32	2,72	1,42	3,00	1,10	0,61	1,68	30	30	30	30	30	30	30	30	30	< 70 km/uur
ipperakker	98,34	1,34	0,69	1,48	0,12	0,06	0,18	30	30	30	30	30	30	30	30	30	< 70 km/uur
molenstraa	100,00	--	--	--	--	--	--	30	30	30	30	30	30	30	30	30	< 70 km/uur
gasthuisst	91,02	4,88	2,59	5,34	2,40	1,35	3,63	30	30	30	30	30	30	30	30	30	< 70 km/uur
de hohorst	91,12	4,67	2,48	5,11	2,50	1,40	3,77	30	30	30	30	30	30	30	30	30	< 70 km/uur
hogebankwe	95,24	2,05	1,07	2,26	1,64	0,91	2,50	30	30	30	30	30	30	30	30	30	< 70 km/uur
buurmeeste	94,97	2,05	1,07	2,26	1,82	1,01	2,77	30	30	30	30	30	30	30	30	30	< 70 km/uur
hoedenmake	98,32	0,87	0,45	0,97	0,46	0,25	0,71	30	30	30	30	30	30	30	30	30	< 70 km/uur
wagenmaker	58,22	33,32	20,92	34,91	4,75	3,16	6,87	30	30	30	30	30	30	30	30	30	< 70 km/uur
dreef	98,30	1,45	0,75	1,61	0,06	0,03	0,09	30	30	30	30	30	30	30	30	30	< 70 km/uur
kaapeind	99,07	0,49	0,25	0,55	0,25	0,14	0,38	30	30	30	30	30	30	30	30	30	< 70 km/uur
edelmanstr	97,80	0,98	0,50	1,08	0,73	0,40	1,12	30	30	30	30	30	30	30	30	30	< 70 km/uur
zandstraat	97,30	1,03	0,53	1,14	1,02	0,56	1,56	30	30	30	30	30	30	30	30	30	< 70 km/uur
wagenmaker	58,22	33,32	20,92	34,91	4,75	3,16	6,87	30	30	30	30	30	30	30	30	30	< 70 km/uur
hoedenmake	98,32	0,87	0,45	0,97	0,46	0,25	0,71	30	30	30	30	30	30	30	30	30	< 70 km/uur
schepenlan	98,30	1,45	0,75	1,61	0,06	0,03	0,09	30	30	30	30	30	30	30	30	30	< 70 km/uur
drielse we	96,63	1,38	0,72	1,53	1,21	0,66	1,85	30	30	30	30	30	30	30	30	30	< 70 km/uur
schepenlan	100,00	--	--	--	--	--	--	30	30	30	30	30	30	30	30	30	< 70 km/uur
hoedenmake	96,59	1,82	0,94	2,01	0,92	0,50	1,40	30	30	30	30	30	30	30	30	30	< 70 km/uur
wagenmaker	58,22	33,32	20,92	34,91	4,75	3,16	6,87	30	30	30	30	30	30	30	30	30	< 70 km/uur
drielse we	95,78	1,68	0,87	1,85	1,56	0,86	2,37	30	30	30	30	30	30	30	30	30	< 70 km/uur
schoutstra	98,30	1,45	0,75	1,61	0,06	0,03	0,09	30	30	30	30	30	30	30	30	30	< 70 km/uur
buurmeeste	98,36	1,40	0,72	1,55	0,05	0,03	0,08	30	30	30	30	30	30	30	30	30	< 70 km/uur
brouwersst	100,00	--	--	--	--	--	--	30	30	30	30	30	30	30	30	30	< 70 km/uur
wagenmaker	97,58	1,06	0,55	1,17	0,81	0,45	1,25	30	30	30	30	30	30	30	30	30	< 70 km/uur
	97,58	1,06	0,55	1,17	0,81	0,45	1,25	30	30	30	30	30	30	30	30	30	< 70 km/uur
edelmanstr	97,80	0,98	0,50	1,08	0,73	0,40	1,12	30	30	30	30	30	30	30	30	30	< 70 km/uur
surinamest	93,23	4,26	2,24	4,69	1,37	0,76	2,08	30	30	30	30	30	30	30	30	30	< 70 km/uur
koninkrijk	97,65	1,23	0,63	1,36	0,65	0,35	0,99	30	30	30	30	30	30	30	30	30	< 70 km/uur
edelmanstr	100,00	--	--	--	--	--	--	30	30	30	30	30	30	30	30	30	< 70 km/uur
leijenstei	93,08	5,73	3,02	6,33	0,38	0,21	0,58	30	30	30	30	30	30	30	30	30	< 70 km/uur
wagenmaker	58,22	33,32	20,92	34,91	4,75	3,16	6,87	30	30	30	30	30	30	30	30	30	< 70 km/uur
wagenmaker	97,58	1,06	0,55	1,17	0,81	0,45	1,25	30	30	30	30	30	30	30	30	30	< 70 km/uur
rietdekker	98,83	0,95	0,49	1,05	0,07	0,04	0,11	30	30	30	30	30	30	30	30	30	< 70 km/uur
hoedenmake	96,59	1,82	0,94	2,01	0,92	0,50	1,40	30	30	30	30	30	30	30	30	30	< 70 km/uur
drielse we	99,16	0,45	0,23	0,50	0,22	0,12	0,34	30	30	30	30	30	30	30	30	30	< 70 km/uur
schippers	98,54	0,98	0,50	1,09	0,24	0,13	0,37	30	30	30	30	30	30	30	30	30	< 70 km/uur
schippers	98,54	0,98	0,50	1,09	0,24	0,13	0,37	30	30	30	30	30	30	30	30	30	< 70 km/uur
schepenlan	100,00	--	--	--	--	--	--	30	30	30	30	30	30	30	30	30	< 70 km/uur
drielse we	99,07	0,49	0,25	0,55	0,25	0,14	0,38	30	30	30	30	30	30	30	30	30	< 70 km/uur

Model: jaar 2040 - var.2
 Groep: (hoofdgroep)
 Lijst van Wegen, voor rekenmethode Wegverkeerslawaai - RMG-2012, wegverkeer

Naam	Omschr.	X-1	Y-1	M-1	H-1	Hbron	Helling	Wegdek	Totaal aantal	%Int(D)	%Int(A)	%Int(N)	%LV(D)	%LV(A)
ZOR	ZOR	149454,86	419112,05	0,00	0,00	0,75	0	Referentiewegdek	9919,25	6,62	3,57	0,78	94,98	97,30
ZOR	ZOR	148404,77	419193,18	0,00	0,00	0,75	0	Referentiewegdek	9844,25	6,63	3,55	0,79	93,84	96,66
ZOR	ZOR	150766,71	419445,08	0,00	0,00	0,75	0	Referentiewegdek	7238,71	6,61	3,61	0,78	97,63	98,74
ZOR	ZOR	150176,69	419439,38	0,00	0,00	0,75	0	Referentiewegdek	10918,82	6,62	3,57	0,78	94,95	97,29
ZOR	ZOR	149454,94	419112,10	0,00	0,00	0,75	0	Referentiewegdek	9572,01	6,62	3,57	0,78	94,96	97,29
hamstraat	hamstraat	148721,16	419319,75	0,00	0,00	0,75	0	Referentiewegdek	607,73	6,71	3,19	0,84	70,61	82,11
hamstraat	hamstraat	148590,98	418803,41	0,00	0,00	0,75	0	Referentiewegdek	501,78	6,62	3,57	0,78	94,66	97,11
kooiheuvel	kooiheuvelweg	149623,00	418488,16	0,00	0,00	0,75	0	Referentiewegdek	65,93	6,61	3,60	0,78	96,96	98,35
kooiheuvel	kooiheuvelweg	149336,44	419498,38	0,00	0,00	0,75	0	Referentiewegdek	375,14	6,62	3,59	0,78	96,35	98,07
oostenbroe	oostenbroekweg	150181,16	419416,94	0,00	0,00	0,75	0	Referentiewegdek	5,60	6,61	3,65	0,77	100,00	100,00
oostenbroe	oostenbroekweg	150147,67	419582,00	0,00	0,00	0,75	0	Referentiewegdek	1345,84	6,63	3,57	0,78	94,84	97,27
oostenbroe	oostenbroekweg	150306,52	418767,31	0,00	0,00	0,75	0	Referentiewegdek	5,60	6,61	3,65	0,77	100,00	100,00
wertsteeg	wertsteeg	150743,45	419512,97	0,00	0,00	0,75	0	Referentiewegdek	6317,70	6,62	3,57	0,78	94,69	97,15
wertsteeg	wertsteeg	150766,61	419445,08	0,00	0,00	0,75	0	Referentiewegdek	3828,34	6,62	3,59	0,78	96,13	97,93
wertsteeg	wertsteeg	150957,41	418881,38	0,00	0,00	0,75	0	Referentiewegdek	1453,48	6,63	3,52	0,79	91,59	95,39
kievitsham	kievitsham v=60	151266,19	418637,56	0,00	0,00	0,75	0	Referentiewegdek	407,23	6,62	3,58	0,77	95,90	97,85
paterstraa	paterstraat	150718,75	419594,09	0,00	0,00	0,75	0	Referentiewegdek	2163,15	6,62	3,60	0,78	96,75	98,26
duitse wei	duitse weistraat	150689,17	419580,94	0,00	0,00	0,75	0	Referentiewegdek	4638,15	6,63	3,56	0,78	94,24	96,90
paterstraa	paterstraat	150718,75	419594,09	0,00	0,00	0,75	0	Referentiewegdek	4638,15	6,63	3,56	0,78	94,24	96,90
paterstraa	paterstraat	151476,56	419732,94	0,00	0,00	0,75	0	Referentiewegdek	203,21	6,61	3,61	0,77	97,86	98,87
paterstraa	paterstraat	151052,23	419659,44	0,00	0,00	0,75	0	Referentiewegdek	153,02	6,62	3,61	0,77	97,26	98,55
paterstraa	paterstraat	151210,97	419689,12	0,00	0,00	0,75	0	Referentiewegdek	89,77	6,61	3,60	0,78	97,22	98,52
paterstraa	paterstraat	151409,14	419721,91	0,00	0,00	0,75	0	Referentiewegdek	209,50	6,62	3,60	0,77	97,20	98,53
paterstraa	paterstraat	151476,56	419732,94	0,00	0,00	0,75	0	Referentiewegdek	303,19	6,61	3,63	0,77	98,64	99,30
julianastr	julianastraat	151523,83	420395,97	0,00	0,00	0,75	0	Elementenverharding in keperverband	1241,60	6,62	3,58	0,78	95,74	97,72
teisterban	teisterbandstraat	151826,22	420290,69	0,00	0,00	0,75	0	Elementenverharding in keperverband	899,51	6,61	3,63	0,77	98,94	99,45
duitse wei	duitse weistraat	150648,22	419688,12	0,00	0,00	0,75	0	Referentiewegdek	4392,93	6,62	3,59	0,78	96,15	97,94
paterstraa	paterstraat	150866,09	419640,00	0,00	0,00	0,75	0	Referentiewegdek	2163,15	6,62	3,60	0,78	96,75	98,26
duitse wei	duitse weistraat	150671,55	419618,75	0,00	0,00	0,75	0	Referentiewegdek	4638,15	6,63	3,56	0,78	94,24	96,90
paterstraa	paterstraat	150866,09	419640,00	0,00	0,00	0,75	0	Referentiewegdek	148,35	6,62	3,60	0,77	97,18	98,51
kerkstraat	kerkstraat	151008,02	420143,25	0,00	0,00	0,75	0	Referentiewegdek	4648,32	6,63	3,55	0,78	93,41	96,45
wordensewe	wordenseweg	150582,95	420038,16	0,00	0,00	0,75	0	Referentiewegdek	5846,59	6,62	3,56	0,78	94,65	97,12
wordensewe	wordenseweg	150582,95	420038,16	0,00	0,00	0,75	0	Referentiewegdek	5846,59	6,62	3,56	0,78	94,65	97,12
bulkseweg	bulkseweg	150565,31	420116,28	0,00	0,00	0,75	0	Referentiewegdek	2951,40	6,63	3,55	0,78	93,89	96,73
wordensewe	wordenseweg	149838,28	420325,16	0,00	0,00	0,75	0	Referentiewegdek	5533,34	6,63	3,52	0,79	91,73	95,49
wordensewe	wordenseweg	149742,69	420368,78	0,00	0,00	0,75	0	Referentiewegdek	5533,34	6,63	3,52	0,79	91,73	95,49
wordensewe	wordenseweg	149734,72	420374,09	0,00	0,00	0,75	0	Referentiewegdek	5533,34	6,63	3,52	0,79	91,73	95,49
wordensewe	wordenseweg	149742,69	420368,78	0,00	0,00	0,75	0	Referentiewegdek	5533,34	6,63	3,52	0,79	91,73	95,49
duitse wei	duitse weistraat	150613,39	419814,06	0,00	0,00	0,75	0	Referentiewegdek	4362,23	6,62	3,59	0,78	96,47	98,12
wordensewe	wordenseweg	149995,97	420269,81	0,00	0,00	0,75	0	Referentiewegdek	6108,54	6,63	3,54	0,79	92,98	96,20
bulkseweg	bulkseweg	150611,62	420144,22	0,00	0,00	0,75	0	Referentiewegdek	2951,40	6,63	3,55	0,78	93,89	96,73
duitse wei	duitse weistraat	150623,44	419770,50	0,00	0,00	0,75	0	Referentiewegdek	4362,23	6,62	3,59	0,78	96,47	98,12
bulkseweg	bulkseweg	150565,31	420116,28	0,00	0,00	0,75	0	Referentiewegdek	2951,40	6,63	3,55	0,78	93,89	96,73
kerkstraat	kerkstraat	150755,42	420076,56	0,00	0,00	0,75	0	Referentiewegdek	3731,75	6,63	3,55	0,78	93,76	96,63
kerkstraat	kerkstraat	150909,25	420116,72	0,00	0,00	0,75	0	Referentiewegdek	4648,32	6,63	3,55	0,78	93,41	96,45
ipperakker	ipperakkeren	151267,09	419852,59	0,00	0,00	0,75	0	Elementenverharding in keperverband	123,12	6,61	3,63	0,77	98,58	99,26
beatrixstr	beatrixstraat	151642,50	419887,09	0,00	0,00	0,75	0	Elementenverharding in keperverband	2137,76	6,61	3,62	0,77	98,33	99,12

Model: jaar 2040 - var.2
 Groep: (hoofdgroep)
 Lijst van Wegen, voor rekenmethode Wegverkeerslawaai - RMG-2012, wegverkeer

Naam	%LV(N)	%MV(D)	%MV(A)	%MV(N)	%ZV(D)	%ZV(A)	%ZV(N)	V(LV(D))	V(LV(A))	V(LV(N))	V(MV(D))	V(MV(A))	V(MV(N))	V(ZV(D))	V(ZV(A))	V(ZV(N))	Groep
ZOR	93,61	2,94	1,54	3,22	2,09	1,16	3,16	60	60	60	60	60	60	60	60	60	0_ZOR v=60 km/u
ZOR	92,06	3,28	1,73	3,58	2,89	1,61	4,36	60	60	60	60	60	60	60	60	60	0_ZOR v=60 km/u
ZOR	96,87	1,15	0,60	1,28	1,22	0,67	1,86	60	60	60	60	60	60	60	60	60	0_ZOR v=60 km/u
ZOR	93,63	3,11	1,63	3,42	1,94	1,08	2,95	60	60	60	60	60	60	60	60	60	0_ZOR v=60 km/u
ZOR	93,58	2,93	1,54	3,21	2,11	1,17	3,20	60	60	60	60	60	60	60	60	60	0_ZOR v=60 km/u
hamstraat	65,40	18,55	11,05	19,14	10,84	6,85	15,46	60	60	60	60	60	60	60	60	60	2_Hamstraat v=60 km/u
hamstraat	93,04	2,65	1,39	2,91	2,68	1,49	4,05	60	60	60	60	60	60	60	60	60	2_Hamstraat v=60 km/u
kooiheuvel	95,70	0,75	0,39	0,82	2,29	1,26	3,48	60	60	60	60	60	60	60	60	60	3_Kooiheuvelweg v=60 km/u
kooiheuvel	95,61	2,80	1,46	3,09	0,85	0,47	1,30	60	60	60	60	60	60	60	60	60	3_Kooiheuvelweg v=60 km/u
oostenbroe	100,00	--	--	--	--	--	--	60	60	60	60	60	60	60	60	60	4_Oostenbroekweg v=60 km/u
oostenbroe	93,99	4,43	2,33	4,89	0,73	0,41	1,12	60	60	60	60	60	60	60	60	60	4_Oostenbroekweg v=60 km/u
oostenbroe	100,00	--	--	--	--	--	--	60	60	60	60	60	60	60	60	60	4_Oostenbroekweg v=60 km/u
wertsteeg	93,36	3,36	1,77	3,69	1,94	1,08	2,95	60	60	60	60	60	60	60	60	60	5_Wertsteeg v=60 km/u
wertsteeg	95,07	2,29	1,19	2,52	1,58	0,88	2,41	60	60	60	60	60	60	60	60	60	5_Wertsteeg v=60 km/u
wertsteeg	89,22	4,41	2,35	4,79	4,00	2,26	5,99	60	60	60	60	60	60	60	60	60	5_Wertsteeg v=60 km/u
kievitsham	95,38	3,91	2,04	4,34	0,18	0,10	0,28	60	60	60	60	60	60	60	60	60	6_Kievitsham v=60 km/u
paterstraa	95,70	1,54	0,80	1,70	1,71	0,94	2,60	30	30	30	30	30	30	30	30	30	< 70 km/uur
duitse wei	92,80	3,66	1,93	4,01	2,10	1,17	3,19	50	50	50	50	50	50	50	50	50	< 70 km/uur
paterstraa	92,80	3,66	1,93	4,01	2,10	1,17	3,19	30	30	30	30	30	30	30	30	30	< 70 km/uur
paterstraa	97,41	1,63	0,84	1,81	0,51	0,28	0,79	30	30	30	30	30	30	30	30	30	< 70 km/uur
paterstraa	96,63	1,96	1,02	2,17	0,79	0,43	1,20	30	30	30	30	30	30	30	30	30	< 70 km/uur
paterstraa	96,43	1,59	0,83	1,76	1,19	0,65	1,81	30	30	30	30	30	30	30	30	30	< 70 km/uur
paterstraa	96,65	2,22	1,15	2,46	0,58	0,32	0,89	30	30	30	30	30	30	30	30	30	< 70 km/uur
paterstraa	98,46	1,30	0,67	1,44	0,06	0,03	0,10	30	30	30	30	30	30	30	30	30	< 70 km/uur
julianastr	94,66	2,71	1,42	2,99	1,55	0,86	2,36	30	30	30	30	30	30	30	30	30	< 70 km/uur
teisterban	98,72	0,80	0,41	0,88	0,26	0,14	0,40	30	30	30	30	30	30	30	30	30	< 70 km/uur
duitse wei	95,08	2,24	1,17	2,47	1,61	0,89	2,46	50	50	50	50	50	50	50	50	50	< 70 km/uur
paterstraa	95,70	1,54	0,80	1,70	1,71	0,94	2,60	30	30	30	30	30	30	30	30	30	< 70 km/uur
duitse wei	92,80	3,66	1,93	4,01	2,10	1,17	3,19	50	50	50	50	50	50	50	50	50	< 70 km/uur
paterstraa	96,53	2,01	1,05	2,23	0,81	0,45	1,24	30	30	30	30	30	30	30	30	30	< 70 km/uur
kerkstraat	91,87	4,43	2,34	4,85	2,16	1,21	3,27	50	50	50	50	50	50	50	50	50	< 70 km/uur
wordensewe	93,18	3,05	1,60	3,35	2,29	1,28	3,48	50	50	50	50	50	50	50	50	50	< 70 km/uur
wordensewe	93,18	3,05	1,60	3,35	2,29	1,28	3,48	50	50	50	50	50	50	50	50	50	< 70 km/uur
bulkseweg	92,73	4,82	2,54	5,31	1,29	0,72	1,96	50	50	50	50	50	50	50	50	50	< 70 km/uur
wordensewe	89,72	5,20	2,77	5,67	3,07	1,73	4,62	50	50	50	50	50	50	50	50	50	< 70 km/uur
wordensewe	89,72	5,20	2,77	5,67	3,07	1,73	4,62	50	50	50	50	50	50	50	50	50	< 70 km/uur
wordensewe	89,72	5,20	2,77	5,67	3,07	1,73	4,62	50	50	50	50	50	50	50	50	50	< 70 km/uur
wordensewe	89,72	5,20	2,77	5,67	3,07	1,73	4,62	50	50	50	50	50	50	50	50	50	< 70 km/uur
duitse wei	95,46	1,99	1,03	2,19	1,54	0,85	2,34	50	50	50	50	50	50	50	50	50	< 70 km/uur
wordensewe	91,23	4,40	2,33	4,81	2,62	1,47	3,96	50	50	50	50	50	50	50	50	50	< 70 km/uur
bulkseweg	92,73	4,82	2,54	5,31	1,29	0,72	1,96	50	50	50	50	50	50	50	50	50	< 70 km/uur
duitse wei	95,46	1,99	1,03	2,19	1,54	0,85	2,34	50	50	50	50	50	50	50	50	50	< 70 km/uur
bulkseweg	92,73	4,82	2,54	5,31	1,29	0,72	1,96	50	50	50	50	50	50	50	50	50	< 70 km/uur
kerkstraat	92,24	4,05	2,14	4,44	2,19	1,23	3,31	50	50	50	50	50	50	50	50	50	< 70 km/uur
kerkstraat	91,87	4,43	2,34	4,85	2,16	1,21	3,27	50	50	50	50	50	50	50	50	50	< 70 km/uur
ipperakker	98,39	1,35	0,70	1,50	0,07	0,04	0,11	30	30	30	30	30	30	30	30	30	< 70 km/uur
beatixstr	97,96	1,25	0,64	1,39	0,42	0,23	0,65	30	30	30	30	30	30	30	30	30	< 70 km/uur

Model: jaar 2040 - var.2
 Groep: (hoofdgroep)
 Lijst van Wegen, voor rekenmethode Wegverkeerslawaai - RMG-2012, wegverkeer

Naam	Omschr.	X-1	Y-1	M-1	H-1	Hbron	Helling	Wegdek	Totaal aantal	%Int(D)	%Int(A)	%Int(N)	%LV(D)	%LV(A)
ipperakker	ipperakkeren	151202,58	419969,28	0,00	0,00	0,75	0	Elementenverharding in keperverband	1853,36	6,61	3,63	0,77	98,57	99,24
ipperakker	ipperakkeren	151276,52	419816,97	0,00	0,00	0,75	0	Elementenverharding in keperverband	233,32	6,61	3,63	0,77	98,54	99,24
beatixstr	beatixstraat	151654,55	419830,59	0,00	0,00	0,75	0	Elementenverharding in keperverband	2137,76	6,61	3,62	0,77	98,33	99,12
beatixstr	beatixstraat	151654,55	419830,59	0,00	0,00	0,75	0	Elementenverharding in keperverband	2137,76	6,61	3,62	0,77	98,33	99,12
ipperakker	ipperakkeren	151267,09	419852,59	0,00	0,00	0,75	0	Elementenverharding in keperverband	123,12	6,61	3,63	0,77	98,58	99,26
teisterban	teisterbandstraat	151833,69	420147,38	0,00	0,00	0,75	0	Elementenverharding in keperverband	1239,99	6,61	3,63	0,77	98,84	99,39
voorstraat	voorstraat	149813,02	420226,75	0,00	0,00	0,75	0	Elementenverharding in keperverband	799,47	6,62	3,57	0,78	95,17	97,41
voorstraat	voorstraat	149400,02	420110,12	0,00	0,00	0,75	0	Elementenverharding in keperverband	624,03	6,62	3,57	0,78	95,01	97,36
wilhelmina	wilhelminaplantsoen	151578,41	420175,59	0,00	0,00	0,75	0	Elementenverharding in keperverband	1265,16	6,62	3,58	0,78	95,72	97,74
teisterban	teisterbandstraat	151833,69	420147,38	0,00	0,00	0,75	0	Elementenverharding in keperverband	1239,99	6,61	3,63	0,77	98,84	99,39
beatixstr	beatixstraat	151624,83	419965,69	0,00	0,00	0,75	0	Elementenverharding in keperverband	1458,32	6,61	3,64	0,77	99,19	99,58
ipperakker	ipperakkeren	151173,61	420339,88	0,00	0,00	0,75	0	Elementenverharding in keperverband	1532,00	6,61	3,64	0,77	99,82	99,90
ipperakker	ipperakkeren	151202,58	419969,28	0,00	0,00	0,75	0	Elementenverharding in keperverband	1264,07	6,61	3,62	0,77	98,26	99,08
monseigneur	monseigneur zwijzenplein	151801,31	420376,78	0,00	0,00	0,75	0	Elementenverharding in keperverband	842,35	6,61	3,64	0,77	99,39	99,68
ipperakker	ipperakkeren	151197,28	420099,81	0,00	0,00	0,75	0	Elementenverharding in keperverband	2278,52	6,61	3,61	0,77	97,65	98,75
ipperakker	ipperakkeren	151191,00	420123,25	0,00	0,00	0,75	0	Elementenverharding in keperverband	2278,52	6,61	3,61	0,77	97,65	98,75
monseigneur	monseigneur zwijzenplein	151801,31	420376,78	0,00	0,00	0,75	0	Elementenverharding in keperverband	291,34	6,62	3,61	0,77	97,36	98,63
teisterban	teisterbandstraat	151826,22	420290,69	0,00	0,00	0,75	0	Elementenverharding in keperverband	899,51	6,61	3,63	0,77	98,94	99,45
julianastr	julianastraat	151548,14	420299,97	0,00	0,00	0,75	0	Elementenverharding in keperverband	1241,60	6,62	3,58	0,78	95,74	97,72
teisterban	teisterbandstraat	151801,31	420376,78	0,00	0,00	0,75	0	Elementenverharding in keperverband	899,51	6,61	3,63	0,77	98,94	99,45
beatixstr	beatixstraat	151642,50	419887,09	0,00	0,00	0,75	0	Elementenverharding in keperverband	1594,32	6,61	3,63	0,77	99,03	99,50
beatixstr	beatixstraat	151631,70	419939,91	0,00	0,00	0,75	0	Elementenverharding in keperverband	1594,32	6,61	3,63	0,77	99,03	99,50
beatixstr	beatixstraat	151624,83	419965,69	0,00	0,00	0,75	0	Elementenverharding in keperverband	1458,32	6,61	3,64	0,77	99,19	99,58
beatixstr	beatixstraat	151608,05	420040,34	0,00	0,00	0,75	0	Elementenverharding in keperverband	1458,32	6,61	3,64	0,77	99,19	99,58
ipperakker	ipperakkeren	151207,47	420065,19	0,00	0,00	0,75	0	Elementenverharding in keperverband	2298,73	6,61	3,61	0,77	97,62	98,73
ipperakker	ipperakkeren	151197,28	420099,81	0,00	0,00	0,75	0	Elementenverharding in keperverband	2278,52	6,61	3,61	0,77	97,65	98,75
beatixstr	beatixstraat	151578,41	420175,59	0,00	0,00	0,75	0	Elementenverharding in keperverband	1465,53	6,61	3,64	0,77	99,19	99,58
hintham	hintham	151935,17	420156,19	4,00	0,00	0,75	0	Referentiewegdek	1055,36	6,61	3,64	0,77	99,39	99,68
		149140,72	420127,59	0,00	0,00	0,75	0	Referentiewegdek	11744,43	6,68	3,35	0,81	81,09	89,20
de geerden	de geerden	148060,14	418715,44	0,00	0,00	0,75	0	Referentiewegdek	1873,76	6,66	3,39	0,81	83,49	90,61
		149697,23	420398,91	0,00	0,00	0,75	0	Referentiewegdek	11622,77	6,68	3,36	0,81	81,43	89,41
kapelstraa	kapelstraat	149284,30	420145,31	0,00	0,00	0,75	0	Elementenverharding in keperverband	1813,06	6,62	3,59	0,78	96,40	98,10
		149268,41	420179,91	0,00	0,00	0,75	0	Referentiewegdek	11330,64	6,68	3,34	0,81	80,61	88,89
		149141,57	420128,25	0,00	0,00	0,75	0	Referentiewegdek	11744,43	6,68	3,35	0,81	81,09	89,20
		149376,19	420222,50	0,00	0,00	0,75	0	Referentiewegdek	11330,64	6,68	3,34	0,81	80,61	88,89
de tweede	de tweede geerden	148091,25	418672,75	0,00	0,00	0,75	0	Referentiewegdek	0,00	--	--	--	100,00	100,00
de tweede	de tweede geerden	148060,14	418715,44	0,00	0,00	0,75	0	Referentiewegdek	0,00	--	--	--	100,00	100,00
de tweede	de tweede geerden	148060,14	418715,44	0,00	0,00	0,75	0	Referentiewegdek	0,00	--	--	--	100,00	100,00
de tweede	de tweede geerden	148167,44	418557,88	0,00	0,00	0,75	0	Referentiewegdek	0,00	--	--	--	100,00	100,00
kromakkerw	kromakkerweg	149375,47	420224,16	0,00	0,00	0,75	0	Elementenverharding in keperverband	750,70	6,63	3,54	0,78	93,06	96,26
		149685,63	420393,23	0,00	0,00	0,75	0	Referentiewegdek	11622,77	6,68	3,36	0,81	81,43	89,41
de tweede	de tweede geerden	148091,25	418672,75	0,00	0,00	0,75	0	Referentiewegdek	0,00	--	--	--	100,00	100,00
		149268,41	420179,91	0,00	0,00	0,75	0	Referentiewegdek	11744,43	6,68	3,35	0,81	81,09	89,20
laarstraat	laarstraat	149336,44	419498,38	0,00	0,00	0,75	0	Referentiewegdek	11,63	6,61	3,64	0,77	99,82	99,91
kievitsham	kievitsham	151702,39	419615,76	0,00	0,00	0,75	0	Referentiewegdek	7645,95	6,61	3,61	0,78	97,54	98,69
uitingstra	uitingstraat	151934,48	419344,91	0,00	0,00	0,75	0	Referentiewegdek	3,98	6,61	3,65	0,77	100,00	100,00
laarstraat	laarstraat	148821,08	419360,94	0,00	0,00	0,75	0	Referentiewegdek	11,63	6,61	3,64	0,77	99,82	99,91

Model: jaar 2040 - var.2
 Groep: (hoofdgroep)
 Lijst van Wegen, voor rekenmethode Wegverkeerslawaai - RMG-2012, wegverkeer

Naam	%LV(N)	%MV(D)	%MV(A)	%MV(N)	%ZV(D)	%ZV(A)	%ZV(N)	V(LV(D))	V(LV(A))	V(LV(N))	V(MV(D))	V(MV(A))	V(MV(N))	V(ZV(D))	V(ZV(A))	V(ZV(N))	Groep
ipperakker	98,15	0,81	0,42	0,90	0,62	0,34	0,95	30	30	30	30	30	30	30	30	30	< 70 km/uur
ipperakker	98,35	1,40	0,72	1,56	0,06	0,04	0,10	30	30	30	30	30	30	30	30	30	< 70 km/uur
beatixstr	97,96	1,25	0,64	1,39	0,42	0,23	0,65	30	30	30	30	30	30	30	30	30	< 70 km/uur
beatixstr	97,96	1,25	0,64	1,39	0,42	0,23	0,65	30	30	30	30	30	30	30	30	30	< 70 km/uur
ipperakker	98,39	1,35	0,70	1,50	0,07	0,04	0,11	30	30	30	30	30	30	30	30	30	< 70 km/uur
teisterban	98,58	0,86	0,44	0,96	0,30	0,16	0,46	30	30	30	30	30	30	30	30	30	< 70 km/uur
voorstraat	93,98	3,17	1,66	3,49	1,66	0,92	2,53	30	30	30	30	30	30	30	30	30	< 70 km/uur
voorstraat	94,17	4,21	2,21	4,65	0,78	0,43	1,19	30	30	30	30	30	30	30	30	30	< 70 km/uur
wilhelmina	94,98	3,59	1,87	3,96	0,69	0,38	1,06	30	30	30	30	30	30	30	30	30	< 70 km/uur
teisterban	98,58	0,86	0,44	0,96	0,30	0,16	0,46	30	30	30	30	30	30	30	30	30	< 70 km/uur
beatixstr	99,04	0,67	0,34	0,74	0,14	0,08	0,22	30	30	30	30	30	30	30	30	30	< 70 km/uur
ipperakker	99,77	0,12	0,06	0,13	0,07	0,04	0,10	30	30	30	30	30	30	30	30	30	< 70 km/uur
ipperakker	97,78	1,05	0,54	1,16	0,69	0,38	1,06	30	30	30	30	30	30	30	30	30	< 70 km/uur
monseigneu	99,24	0,44	0,22	0,48	0,18	0,10	0,27	30	30	30	30	30	30	30	30	30	< 70 km/uur
ipperakker	96,93	1,23	0,64	1,36	1,12	0,61	1,71	30	30	30	30	30	30	30	30	30	< 70 km/uur
ipperakker	96,93	1,23	0,64	1,36	1,12	0,61	1,71	30	30	30	30	30	30	30	30	30	< 70 km/uur
monseigneu	97,01	2,49	1,29	2,77	0,15	0,08	0,22	30	30	30	30	30	30	30	30	30	< 70 km/uur
teisterban	98,72	0,80	0,41	0,88	0,26	0,14	0,40	30	30	30	30	30	30	30	30	30	< 70 km/uur
julianastr	94,66	2,71	1,42	2,99	1,55	0,86	2,36	30	30	30	30	30	30	30	30	30	< 70 km/uur
teisterban	98,72	0,80	0,41	0,88	0,26	0,14	0,40	30	30	30	30	30	30	30	30	30	< 70 km/uur
beatixstr	98,85	0,79	0,41	0,88	0,17	0,09	0,27	30	30	30	30	30	30	30	30	30	< 70 km/uur
beatixstr	98,85	0,79	0,41	0,88	0,17	0,09	0,27	30	30	30	30	30	30	30	30	30	< 70 km/uur
beatixstr	99,04	0,67	0,34	0,74	0,14	0,08	0,22	30	30	30	30	30	30	30	30	30	< 70 km/uur
beatixstr	99,04	0,67	0,34	0,74	0,14	0,08	0,22	30	30	30	30	30	30	30	30	30	< 70 km/uur
ipperakker	96,90	1,26	0,65	1,39	1,12	0,61	1,71	30	30	30	30	30	30	30	30	30	< 70 km/uur
ipperakker	96,93	1,23	0,64	1,36	1,12	0,61	1,71	30	30	30	30	30	30	30	30	30	< 70 km/uur
beatixstr	99,04	0,67	0,35	0,75	0,14	0,07	0,21	30	30	30	30	30	30	30	30	30	< 70 km/uur
hintham	99,29	0,54	0,28	0,60	0,07	0,04	0,11	30	30	30	30	30	30	30	30	30	< 70 km/uur
	77,90	14,35	8,08	15,36	4,56	2,72	6,74	50	50	50	50	50	50	50	50	50	< 70 km/uur
de geerden	79,85	10,21	5,67	10,88	6,31	3,72	9,28	30	30	30	30	30	30	30	30	30	< 70 km/uur
	78,28	14,06	7,90	15,06	4,51	2,69	6,66	50	50	50	50	50	50	50	50	50	< 70 km/uur
kapelstraa	95,70	2,86	1,49	3,16	0,74	0,41	1,13	30	30	30	30	30	30	30	30	30	< 70 km/uur
	77,36	14,71	8,31	15,73	4,68	2,80	6,91	50	50	50	50	50	50	50	50	50	< 70 km/uur
	77,90	14,35	8,08	15,36	4,56	2,72	6,74	50	50	50	50	50	50	50	50	50	< 70 km/uur
	77,36	14,71	8,31	15,73	4,68	2,80	6,91	50	50	50	50	50	50	50	50	50	< 70 km/uur
de tweede	100,00	--	--	--	--	--	--	30	30	30	30	30	30	30	30	30	< 70 km/uur
de tweede	100,00	--	--	--	--	--	--	30	30	30	30	30	30	30	30	30	< 70 km/uur
de tweede	100,00	--	--	--	--	--	--	30	30	30	30	30	30	30	30	30	< 70 km/uur
de tweede	100,00	--	--	--	--	--	--	30	30	30	30	30	30	30	30	30	< 70 km/uur
kromakkerw	91,59	5,02	2,66	5,51	1,92	1,08	2,91	50	50	50	50	50	50	50	50	50	< 70 km/uur
	78,28	14,06	7,90	15,06	4,51	2,69	6,66	50	50	50	50	50	50	50	50	50	< 70 km/uur
de tweede	100,00	--	--	--	--	--	--	30	30	30	30	30	30	30	30	30	< 70 km/uur
	77,90	14,35	8,08	15,36	4,56	2,72	6,74	50	50	50	50	50	50	50	50	50	< 70 km/uur
laarstraat	99,76	0,08	0,04	0,09	0,10	0,05	0,15	30	30	30	30	30	30	30	30	30	< 70 km/uur
kievitsham	96,79	1,30	0,67	1,44	1,16	0,64	1,77	30	30	30	30	30	30	30	30	30	< 70 km/uur
uitingstra	100,00	--	--	--	--	--	--	30	30	30	30	30	30	30	30	30	< 70 km/uur
laarstraat	99,76	0,08	0,04	0,09	0,10	0,05	0,15	30	30	30	30	30	30	30	30	30	< 70 km/uur

Model: jaar 2040 - var.2
 Groep: (hoofdgroep)
 Lijst van Wegen, voor rekenmethode Wegverkeerslawaai - RMG-2012, wegverkeer

Naam	Omschr.	X-1	Y-1	M-1	H-1	Hbron	Helling	Wegdek	Totaal aantal	%Int(D)	%Int(A)	%Int(N)	%LV(D)	%LV(A)
veilingweg	veilingweg	148225,34	419208,56	0,00	0,00	0,75	0	Referentiewegdek	869,55	6,68	3,28	0,83	76,41	86,03
veilingweg	veilingweg	148375,19	419217,82	0,00	0,00	0,75	0	Referentiewegdek	1271,72	6,67	3,34	0,82	80,46	88,69
laarstraat	laarstraat	148976,03	419276,94	0,00	0,00	0,75	0	Referentiewegdek	11,63	6,61	3,64	0,77	99,82	99,91
pastoor va	pastoor van loonstraat	149352,97	419900,91	0,00	0,00	0,75	0	Elementenverharding in keperverband	0,00	--	--	--	100,00	100,00
monseigneur	monseigneur verhoeksstraat	149395,30	419949,75	0,00	0,00	0,75	0	Elementenverharding in keperverband	342,23	6,62	3,59	0,78	96,52	98,16
monseigneur	monseigneur verhoeksstraat	149426,66	419783,28	0,00	0,00	0,75	0	Elementenverharding in keperverband	342,23	6,62	3,59	0,78	96,52	98,16
pastoor wa	pastoor wassenbergstraat	149426,66	419783,28	0,00	0,00	0,75	0	Elementenverharding in keperverband	359,23	6,62	3,58	0,78	95,62	97,69
uitingstra	uitingstraat	151906,69	419787,44	0,00	0,00	0,75	0	Referentiewegdek	3,98	6,61	3,65	0,77	100,00	100,00
kievitsham	kievitsham	151770,23	419780,22	0,00	0,00	0,75	0	Referentiewegdek	7603,89	6,61	3,61	0,77	97,60	98,72
provincial	provincialeweg	149140,72	420127,59	0,00	0,00	0,75	0	Referentiewegdek	11753,21	6,57	3,10	1,09	80,73	89,71
hintham	hintham	151989,28	420356,19	4,00	0,00	0,75	0	Referentiewegdek	1055,36	6,61	3,64	0,77	99,39	99,68
kerkstraat	kerkstraat	151008,02	420143,25	0,00	0,00	0,75	0	Referentiewegdek	4648,32	6,63	3,55	0,78	93,41	96,45
kerkstraat	kerkstraat	151171,20	420195,44	0,00	0,00	0,75	0	Referentiewegdek	4648,32	6,63	3,55	0,78	93,41	96,45
kerkstraat	kerkstraat	151884,81	420406,31	0,00	0,00	0,75	0	Elementenverharding in keperverband	507,43	6,62	3,57	0,78	94,84	97,22
kerkstraat	kerkstraat	151725,67	420355,16	0,00	0,00	0,75	0	Elementenverharding in keperverband	2435,72	6,62	3,60	0,78	96,69	98,25
kerkstraat	kerkstraat	151548,14	420299,97	0,00	0,00	0,75	0	Referentiewegdek	2048,55	6,63	3,53	0,79	92,70	96,05
kerkstraat	kerkstraat	151654,48	420333,16	0,00	0,00	0,75	0	Elementenverharding in keperverband	1749,25	6,63	3,55	0,78	93,96	96,75
paterstraa	paterstraat	151906,69	419787,44	0,00	0,00	0,75	0	Referentiewegdek	5129,95	6,61	3,61	0,78	97,34	98,58
hintham	hintham	151992,88	419810,09	4,00	0,00	0,75	0	Referentiewegdek	1402,60	6,61	3,62	0,77	98,06	98,97
kerkstraat	kerkstraat	151303,69	420227,53	0,00	0,00	0,75	0	Referentiewegdek	2248,83	6,65	3,47	0,80	88,30	93,53
paterstraa	paterstraat	151906,69	419787,44	0,00	0,00	0,75	0	Referentiewegdek	5133,92	6,61	3,61	0,78	97,34	98,58
hintham	hintham	151927,56	420021,38	4,00	0,00	0,75	0	Referentiewegdek	1055,36	6,61	3,64	0,77	99,39	99,68
paterstraa	paterstraat	151770,45	419780,22	0,00	0,00	0,75	0	Referentiewegdek	2437,90	6,61	3,62	0,77	98,36	99,14
paterstraa	paterstraat	151770,45	419780,22	0,00	0,00	0,75	0	Referentiewegdek	5562,95	6,61	3,61	0,78	97,37	98,59
kerkstraat	kerkstraat	151877,39	420403,94	0,00	0,00	0,75	0	Elementenverharding in keperverband	1504,00	6,62	3,58	0,78	95,73	97,72
kerkstraat	kerkstraat	151548,14	420299,97	0,00	0,00	0,75	0	Referentiewegdek	1827,31	6,65	3,44	0,80	86,74	92,62
kerkstraat	kerkstraat	151303,69	420227,53	0,00	0,00	0,75	0	Referentiewegdek	1827,31	6,65	3,44	0,80	86,74	92,62
drielseweg	drielseweg	147933,83	418710,97	0,00	0,00	0,75	0	Referentiewegdek	1894,33	6,61	3,65	0,77	99,86	99,92
wertsteeg	wertsteeg	151140,19	418578,81	0,00	0,00	0,75	0	Referentiewegdek	843,70	6,64	3,47	0,80	88,38	93,51
laarstraat	laarstraat	149569,53	419622,84	0,00	0,00	0,75	0	Referentiewegdek	1345,84	6,63	3,57	0,78	94,84	97,27
laarstraat	laarstraat	150147,67	419582,00	0,00	0,00	0,75	0	Referentiewegdek	1345,84	6,63	3,57	0,78	94,84	97,27
wertsteeg	wertsteeg	150957,41	418881,38	0,00	0,00	0,75	0	Referentiewegdek	843,70	6,64	3,47	0,80	88,38	93,51
kerkstraat	kerkstraat	151708,73	420349,25	0,00	0,00	0,75	0	Elementenverharding in keperverband	2435,72	6,62	3,60	0,78	96,69	98,25
kerkstraat	kerkstraat	151801,31	420376,78	0,00	0,00	0,75	0	Elementenverharding in keperverband	1504,00	6,62	3,58	0,78	95,73	97,72
kerkstraat	kerkstraat	151877,39	420403,94	0,00	0,00	0,75	0	Elementenverharding in keperverband	507,43	6,62	3,57	0,78	94,84	97,22
kerkstraat	kerkstraat	151708,73	420349,25	0,00	0,00	0,75	0	Elementenverharding in keperverband	1620,65	6,62	3,58	0,78	95,80	97,76
provincial	provincialeweg	149760,12	420508,03	0,00	0,00	0,75	0	Referentiewegdek	9710,29	6,57	3,11	1,09	80,99	89,85
kerkstraat	kerkstraat	151954,66	420425,88	0,00	0,00	0,75	0	Elementenverharding in keperverband	507,43	6,62	3,57	0,78	94,84	97,22
maasbandij	maasbandijk	151958,05	420600,75	0,00	0,00	0,75	0	Referentiewegdek	1348,67	6,61	3,61	0,77	97,66	98,76
voorstraat	voorstraat	149513,14	420154,03	0,00	0,00	0,75	0	Elementenverharding in keperverband	491,32	6,61	3,64	0,77	99,24	99,60
monseigneur	monseigneur verhoeksstraat	149395,30	419949,75	0,00	0,00	0,75	0	Elementenverharding in keperverband	227,23	6,62	3,60	0,77	96,69	98,27
sint anton	sint antoniussstraat	149502,69	419811,38	0,00	0,00	0,75	0	Referentiewegdek	508,61	6,62	3,59	0,77	95,99	97,90
pastoor va	pastoor van loonstraat	149323,97	419974,78	0,00	0,00	0,75	0	Elementenverharding in keperverband	0,00	--	--	--	100,00	100,00
pastoor va	pastoor van loonstraat	149352,97	419900,91	0,00	0,00	0,75	0	Elementenverharding in keperverband	0,00	--	--	--	100,00	100,00
lindestraa	lindestraat	150884,30	419793,06	0,00	0,00	0,75	0	Referentiewegdek	207,39	6,61	3,64	0,77	99,31	99,64
lindestraa	lindestraat	150739,12	419806,84	0,00	0,00	0,75	0	Referentiewegdek	1385,28	6,61	3,62	0,77	97,96	98,93
lindestraa	lindestraat	150885,36	419830,38	0,00	0,00	0,75	0	Referentiewegdek	207,39	6,61	3,64	0,77	99,31	99,64

Model: jaar 2040 - var.2
 Groep: (hoofdgroep)
 Lijst van Wegen, voor rekenmethode Wegverkeerslawaai - RMG-2012, wegverkeer

Naam	%LV(N)	%MV(D)	%MV(A)	%MV(N)	%ZV(D)	%ZV(A)	%ZV(N)	V(LV(D))	V(LV(A))	V(LV(N))	V(MV(D))	V(MV(A))	V(MV(N))	V(ZV(D))	V(ZV(A))	V(ZV(N))	Groep
veilingweg	71,24	12,85	7,41	13,35	10,74	6,57	15,41	60	60	60	60	60	60	60	60	60	< 70 km/uur
veilingweg	76,07	11,18	6,31	11,77	8,36	5,00	12,16	60	60	60	60	60	60	60	60	60	< 70 km/uur
laarstraat	99,76	0,08	0,04	0,09	0,10	0,05	0,15	30	30	30	30	30	30	30	30	30	< 70 km/uur
pastoor va	100,00	--	--	--	--	--	--	30	30	30	30	30	30	30	30	30	< 70 km/uur
monseigneur	95,85	2,77	1,44	3,06	0,71	0,39	1,09	30	30	30	30	30	30	30	30	30	< 70 km/uur
monseigneur	95,85	2,77	1,44	3,06	0,71	0,39	1,09	30	30	30	30	30	30	30	30	30	< 70 km/uur
pastoor wa	94,87	3,68	1,93	4,07	0,69	0,38	1,06	30	30	30	30	30	30	30	30	30	< 70 km/uur
uitingstra	100,00	--	--	--	--	--	--	30	30	30	30	30	30	30	30	30	< 70 km/uur
kievitsham	96,89	1,30	0,67	1,44	1,10	0,60	1,68	30	30	30	30	30	30	30	30	30	< 70 km/uur
provincial	76,84	14,67	7,44	15,74	4,60	2,85	7,42	50	50	50	50	50	50	50	50	50	< 70 km/uur
hintham	99,29	0,54	0,28	0,60	0,07	0,04	0,11	30	30	30	30	30	30	30	30	30	< 70 km/uur
kerkstraat	91,87	4,43	2,34	4,85	2,16	1,21	3,27	50	50	50	50	50	50	50	50	50	< 70 km/uur
kerkstraat	91,87	4,43	2,34	4,85	2,16	1,21	3,27	50	50	50	50	50	50	50	50	50	< 70 km/uur
kerkstraat	93,36	2,84	1,49	3,11	2,33	1,30	3,53	30	30	30	30	30	30	30	30	30	< 70 km/uur
kerkstraat	95,91	2,28	1,19	2,52	1,03	0,57	1,57	30	30	30	30	30	30	30	30	30	< 70 km/uur
kerkstraat	91,01	4,88	2,59	5,34	2,42	1,36	3,66	30	30	30	30	30	30	30	30	30	< 70 km/uur
kerkstraat	92,49	3,93	2,07	4,30	2,12	1,18	3,20	30	30	30	30	30	30	30	30	30	< 70 km/uur
paterstraa	96,47	1,25	0,65	1,38	1,41	0,77	2,15	30	30	30	30	30	30	30	30	30	< 70 km/uur
hintham	97,45	0,98	0,51	1,09	0,96	0,52	1,46	30	30	30	30	30	30	30	30	30	< 70 km/uur
kerkstraat	85,84	8,11	4,40	8,78	3,59	2,07	5,38	50	50	50	50	50	50	50	50	50	< 70 km/uur
paterstraa	96,47	1,25	0,65	1,38	1,41	0,77	2,14	30	30	30	30	30	30	30	30	30	< 70 km/uur
hintham	99,29	0,54	0,28	0,60	0,07	0,04	0,11	30	30	30	30	30	30	30	30	30	< 70 km/uur
paterstraa	98,02	1,26	0,65	1,39	0,38	0,21	0,58	30	30	30	30	30	30	30	30	30	< 70 km/uur
paterstraa	96,52	1,27	0,66	1,41	1,36	0,75	2,07	30	30	30	30	30	30	30	30	30	< 70 km/uur
kerkstraat	94,66	2,75	1,44	3,03	1,52	0,84	2,31	30	30	30	30	30	30	30	30	30	< 70 km/uur
kerkstraat	84,02	9,20	5,03	9,93	4,06	2,36	6,06	30	30	30	30	30	30	30	30	30	< 70 km/uur
kerkstraat	84,02	9,20	5,03	9,93	4,06	2,36	6,06	50	50	50	50	50	50	50	50	50	< 70 km/uur
drielseweg	99,79	0,02	0,01	0,03	0,12	0,06	0,18	60	60	60	60	60	60	60	60	60	< 70 km/uur
wertsteeg	85,14	5,79	3,14	6,22	5,83	3,35	8,64	30	30	30	30	30	30	30	30	30	< 70 km/uur
laarstraat	93,99	4,43	2,33	4,89	0,73	0,41	1,12	30	30	30	30	30	30	30	30	30	< 70 km/uur
laarstraat	93,99	4,43	2,33	4,89	0,73	0,41	1,12	60	60	60	60	60	60	60	60	60	< 70 km/uur
wertsteeg	85,14	5,79	3,14	6,22	5,83	3,35	8,64	60	60	60	60	60	60	60	60	60	< 70 km/uur
kerkstraat	95,91	2,28	1,19	2,52	1,03	0,57	1,57	30	30	30	30	30	30	30	30	30	< 70 km/uur
kerkstraat	94,66	2,75	1,44	3,03	1,52	0,84	2,31	30	30	30	30	30	30	30	30	30	< 70 km/uur
kerkstraat	93,36	2,84	1,49	3,11	2,33	1,30	3,53	30	30	30	30	30	30	30	30	30	< 70 km/uur
kerkstraat	94,75	2,73	1,42	3,00	1,48	0,82	2,25	30	30	30	30	30	30	30	30	30	< 70 km/uur
provincial	77,10	14,38	7,28	15,42	4,64	2,87	7,48	50	50	50	50	50	50	50	50	50	< 70 km/uur
kerkstraat	93,36	2,84	1,49	3,11	2,33	1,30	3,53	30	30	30	30	30	30	30	30	30	< 70 km/uur
maasbandij	97,02	1,42	0,74	1,58	0,92	0,50	1,40	30	30	30	30	30	30	30	30	30	< 70 km/uur
voorstraat	99,08	0,59	0,30	0,65	0,18	0,10	0,27	30	30	30	30	30	30	30	30	30	< 70 km/uur
monseigneur	96,29	3,21	1,67	3,56	0,10	0,06	0,15	30	30	30	30	30	30	30	30	30	< 70 km/uur
sint anton	95,45	3,75	1,96	4,15	0,26	0,14	0,40	30	30	30	30	30	30	30	30	30	< 70 km/uur
pastoor va	100,00	--	--	--	--	--	--	30	30	30	30	30	30	30	30	30	< 70 km/uur
pastoor va	100,00	--	--	--	--	--	--	30	30	30	30	30	30	30	30	30	< 70 km/uur
lindestraa	99,19	0,59	0,30	0,66	0,10	0,05	0,15	30	30	30	30	30	30	30	30	30	< 70 km/uur
lindestraa	97,48	1,41	0,73	1,57	0,62	0,34	0,95	30	30	30	30	30	30	30	30	30	< 70 km/uur
lindestraa	99,19	0,59	0,30	0,66	0,10	0,05	0,15	30	30	30	30	30	30	30	30	30	< 70 km/uur

Model: jaar 2040 - var.2
 Groep: (hoofdgroep)
 Lijst van Wegen, voor rekenmethode Wegverkeerslawaai - RMG-2012, wegverkeer

Naam	Omschr.	X-1	Y-1	M-1	H-1	Hbron	Helling	Wegdek	Totaal aantal	%Int(D)	%Int(A)	%Int(N)	%LV(D)	%LV(A)
lindestraa	lindestraat	150748,94	419897,66	0,00	0,00	0,75	0	Referentiewegdek	1385,28	6,61	3,62	0,77	97,96	98,93
hondstraat	hondstraat	148838,91	420732,53	0,00	0,00	0,75	0	Referentiewegdek	349,66	6,66	3,40	0,81	84,21	91,04
kloppenlan	kloppenland	151025,45	419737,78	0,00	0,00	0,75	0	Elementenverharding in keperverband	4,67	6,61	3,65	0,77	99,84	99,92
schepenlan	schepenland	151094,66	419757,62	0,00	0,00	0,75	0	Elementenverharding in keperverband	4,67	6,61	3,65	0,77	99,84	99,92
uitingstra	uitingstraat	151934,48	419344,91	0,00	0,00	0,75	0	Elementenverharding in keperverband	3,98	6,61	3,65	0,77	100,00	100,00
sint anton	sint antoniusstraat	149400,02	420110,12	0,00	0,00	0,75	0	Referentiewegdek	436,08	6,62	3,60	0,77	97,02	98,44
monseigneu	monseigneur verhoeksstraat	149323,97	419974,78	0,00	0,00	0,75	0	Elementenverharding in keperverband	414,76	6,62	3,58	0,78	95,34	97,54
pastoor va	pastoor van loonstraat	149323,97	419974,78	0,00	0,00	0,75	0	Elementenverharding in keperverband	668,60	6,62	3,58	0,78	95,82	97,79
drielse we	drielse wetering	150962,84	419810,59	0,00	0,00	0,75	0	Referentiewegdek	1729,96	6,61	3,60	0,78	97,23	98,52
lindestraa	lindestraat	150747,22	419836,56	0,00	0,00	0,75	0	Referentiewegdek	1385,28	6,61	3,62	0,77	97,96	98,93
leijenstei	leijensteinstraat	151756,61	420061,81	0,00	0,00	0,75	0	Elementenverharding in keperverband	1492,85	6,61	3,63	0,77	99,01	99,49
koninkrijk	koninkrijkstraat	151303,69	420227,53	0,00	0,00	0,75	0	Elementenverharding in keperverband	448,41	6,61	3,62	0,77	98,10	99,00
leijenstei	leijensteinstraat	151747,62	420220,31	0,00	0,00	0,75	0	Elementenverharding in keperverband	1588,90	6,61	3,63	0,77	99,07	99,52
bernhardst	bernhardstraat	151652,75	420195,34	0,00	0,00	0,75	0	Elementenverharding in keperverband	273,36	6,63	3,55	0,78	93,43	96,50
brouwersst	brouwersstraat	151642,50	419887,09	0,00	0,00	0,75	0	Elementenverharding in keperverband	867,59	6,62	3,61	0,77	97,25	98,55
leijenstei	leijensteinstraat	151770,45	419780,22	0,00	0,00	0,75	0	Elementenverharding in keperverband	1492,85	6,61	3,63	0,77	99,01	99,49
edelmanstr	edelmanstraat	151366,06	419983,53	0,00	0,00	0,75	0	Elementenverharding in keperverband	402,44	6,61	3,64	0,77	99,32	99,65
hoedenmake	hoedenmakersstraat	151422,78	419998,25	0,00	0,00	0,75	0	Elementenverharding in keperverband	384,13	6,61	3,61	0,77	97,86	98,87
voorstraat	voorstraat	149286,66	420064,53	0,00	0,00	0,75	0	Elementenverharding in keperverband	1274,15	6,62	3,60	0,77	96,90	98,37
lindestraa	lindestraat	150871,00	419918,53	0,00	0,00	0,75	0	Referentiewegdek	207,39	6,61	3,64	0,77	99,31	99,64
lindestraa	lindestraat	150823,86	419943,81	0,00	0,00	0,75	0	Referentiewegdek	207,39	6,61	3,64	0,77	99,31	99,64
lindestraa	lindestraat	150823,86	419943,81	0,00	0,00	0,75	0	Referentiewegdek	1385,28	6,61	3,62	0,77	97,96	98,93
kromakkerw	kromakkerweg	149333,84	420318,91	0,00	0,00	0,75	0	Elementenverharding in keperverband	0,00	--	--	--	100,00	100,00
hondstraat	hondstraat	149101,00	420190,00	0,00	0,00	0,75	0	Referentiewegdek	560,08	6,64	3,47	0,80	88,73	93,76
voorstraat	voorstraat	149163,09	419985,91	0,00	0,00	0,75	0	Elementenverharding in keperverband	550,52	6,61	3,63	0,77	99,06	99,50
deken wehm	deken wehmeijerhof	149163,09	419985,91	0,00	0,00	0,75	0	Elementenverharding in keperverband	0,00	--	--	--	100,00	100,00
drielse ve	drielse veldweg	148517,52	418121,75	0,00	0,00	0,75	0	Referentiewegdek	491,14	6,61	3,65	0,77	99,99	99,99
hoenzadrie	hoenzadriessedijk	151942,41	419220,03	4,00	0,00	0,75	0	Referentiewegdek	19,92	6,61	3,64	0,77	99,82	99,91
kievitsham	kievitsham	150970,30	418287,28	0,00	0,00	0,75	0	Referentiewegdek	49,67	6,61	3,65	0,77	100,00	100,00
lindestraa	lindestraat	150851,84	419704,12	0,00	0,00	0,75	0	Referentiewegdek	2023,46	6,62	3,60	0,78	96,71	98,23
geerdenweg	geerdenweg	148171,11	418457,91	0,00	0,00	0,75	0	Referentiewegdek	1347,56	6,61	3,60	0,78	97,23	98,52
geerdenweg	geerdenweg	147995,27	418655,25	0,00	0,00	0,75	0	Referentiewegdek	1894,33	6,61	3,65	0,77	99,86	99,92
hamstraat	hamstraat	148517,52	418121,75	0,00	0,00	0,75	0	Referentiewegdek	501,78	6,62	3,57	0,78	94,66	97,11
geerdenweg	geerdenweg	148517,52	418121,75	0,00	0,00	0,75	0	Referentiewegdek	1347,56	6,61	3,60	0,78	97,23	98,52
voorstraat	voorstraat	149163,09	419985,91	0,00	0,00	0,75	0	Referentiewegdek	214,16	6,64	3,52	0,78	91,71	95,54
pastoor wa	pastoor wassenbergstraat	149426,66	419783,28	0,00	0,00	0,75	0	Elementenverharding in keperverband	0,00	--	--	--	100,00	100,00
sint anton	sint antoniusstraat	149502,69	419811,38	0,00	0,00	0,75	0	Referentiewegdek	867,84	6,62	3,58	0,78	95,84	97,81
hamstraat	hamstraat	148556,67	417819,72	0,00	0,00	0,75	0	Referentiewegdek	489,63	6,63	3,54	0,79	93,06	96,22
schoutstra	schoutstraat	151094,66	419757,62	0,00	0,00	0,75	0	Elementenverharding in keperverband	4,67	6,61	3,65	0,77	99,84	99,92
hoenzadrie	hoenzadriessedijk	151992,88	419810,09	4,00	0,00	0,75	0	Referentiewegdek	903,69	6,62	3,57	0,78	94,68	97,11
wagenmaker	wagenmakersstraat	151361,22	419778,38	0,00	0,00	0,75	0	Elementenverharding in keperverband	3,33	6,76	3,05	0,84	61,93	75,92
hoedenmake	hoedenmakersstraat	151463,62	419813,31	0,00	0,00	0,75	0	Elementenverharding in keperverband	124,87	6,61	3,62	0,77	98,15	99,02
de tweede	de tweede geerden	148060,14	418715,44	0,00	0,00	0,75	0	Referentiewegdek	1251,15	6,61	3,60	0,78	97,22	98,52
sellikstra	sellikstraat	148721,16	419319,75	0,00	0,00	0,75	0	Referentiewegdek	607,73	6,71	3,19	0,84	70,61	82,11
sellikstra	sellikstraat	148821,08	419360,94	0,00	0,00	0,75	0	Referentiewegdek	225,80	6,64	3,53	0,78	92,12	95,77
wertsteeg	wertsteeg	150743,45	419512,97	0,00	0,00	0,75	0	Referentiewegdek	5753,57	6,62	3,57	0,78	94,77	97,19
poel	poel	148857,38	419603,22	0,00	0,00	0,75	0	Referentiewegdek	214,16	6,64	3,52	0,78	91,71	95,54

Model: jaar 2040 - var.2
 Groep: (hoofdgroep)
 Lijst van Wegen, voor rekenmethode Wegverkeerslawaai - RMG-2012, wegverkeer

Naam	%LV(N)	%MV(D)	%MV(A)	%MV(N)	%ZV(D)	%ZV(A)	%ZV(N)	V(LV(D))	V(LV(A))	V(LV(N))	V(MV(D))	V(MV(A))	V(MV(N))	V(ZV(D))	V(ZV(A))	V(ZV(N))	Groep
lindestraa	97,48	1,41	0,73	1,57	0,62	0,34	0,95	30	30	30	30	30	30	30	30	30	30 < 70 km/uur
hondstraat	80,55	9,34	5,17	9,95	6,45	3,79	9,49	30	30	30	30	30	30	30	30	30	30 < 70 km/uur
kloppenlan	99,82	0,14	0,07	0,15	0,02	0,01	0,03	30	30	30	30	30	30	30	30	30	30 < 70 km/uur
schepenlan	99,82	0,14	0,07	0,15	0,02	0,01	0,03	30	30	30	30	30	30	30	30	30	30 < 70 km/uur
uitingstra	100,00	--	--	--	--	--	--	30	30	30	30	30	30	30	30	30	30 < 70 km/uur
sint anton	96,58	2,71	1,41	3,00	0,27	0,15	0,42	30	30	30	30	30	30	30	30	30	30 < 70 km/uur
monseigneu	94,59	4,04	2,11	4,46	0,62	0,34	0,95	30	30	30	30	30	30	30	30	30	30 < 70 km/uur
pastoor va	95,10	3,54	1,85	3,92	0,64	0,36	0,98	30	30	30	30	30	30	30	30	30	30 < 70 km/uur
drielse we	96,38	1,44	0,75	1,59	1,33	0,73	2,03	30	30	30	30	30	30	30	30	30	30 < 70 km/uur
lindestraa	97,48	1,41	0,73	1,57	0,62	0,34	0,95	30	30	30	30	30	30	30	30	30	30 < 70 km/uur
leijenstei	98,87	0,93	0,48	1,03	0,06	0,03	0,09	30	30	30	30	30	30	30	30	30	30 < 70 km/uur
koninkrijk	97,64	1,30	0,67	1,44	0,60	0,33	0,92	30	30	30	30	30	30	30	30	30	30 < 70 km/uur
leijenstei	98,94	0,87	0,45	0,97	0,06	0,03	0,09	30	30	30	30	30	30	30	30	30	30 < 70 km/uur
bernhardst	92,47	5,90	3,12	6,50	0,68	0,38	1,03	30	30	30	30	30	30	30	30	30	30 < 70 km/uur
brouwersst	96,60	1,90	0,99	2,11	0,85	0,47	1,30	30	30	30	30	30	30	30	30	30	30 < 70 km/uur
leijenstei	98,87	0,93	0,48	1,03	0,06	0,03	0,09	30	30	30	30	30	30	30	30	30	30 < 70 km/uur
edelmanstr	99,20	0,57	0,29	0,63	0,11	0,06	0,17	30	30	30	30	30	30	30	30	30	30 < 70 km/uur
hoedenmake	97,34	1,46	0,75	1,61	0,68	0,38	1,05	30	30	30	30	30	30	30	30	30	30 < 70 km/uur
voorstraat	96,30	2,46	1,28	2,72	0,64	0,35	0,98	30	30	30	30	30	30	30	30	30	30 < 70 km/uur
lindestraa	99,19	0,59	0,30	0,66	0,10	0,05	0,15	30	30	30	30	30	30	30	30	30	30 < 70 km/uur
lindestraa	99,19	0,59	0,30	0,66	0,10	0,05	0,15	30	30	30	30	30	30	30	30	30	30 < 70 km/uur
lindestraa	97,48	1,41	0,73	1,57	0,62	0,34	0,95	30	30	30	30	30	30	30	30	30	30 < 70 km/uur
kromakkerw	100,00	--	--	--	--	--	--	30	30	30	30	30	30	30	30	30	30 < 70 km/uur
hondstraat	86,05	6,98	3,78	7,54	4,29	2,46	6,41	30	30	30	30	30	30	30	30	30	30 < 70 km/uur
voorstraat	98,78	0,54	0,28	0,60	0,40	0,22	0,61	30	30	30	30	30	30	30	30	30	30 < 70 km/uur
deken wehm	100,00	--	--	--	--	--	--	30	30	30	30	30	30	30	30	30	30 < 70 km/uur
drielse ve	99,98	0,01	--	0,01	0,01	--	0,01	60	60	60	60	60	60	60	60	60	60 < 70 km/uur
hoenzadrie	99,78	0,13	0,07	0,14	0,05	0,03	0,07	60	60	60	60	60	60	60	60	60	60 < 70 km/uur
kievitsham	100,00	--	--	--	--	--	--	30	30	30	30	30	30	30	30	30	30 < 70 km/uur
lindestraa	95,63	1,52	0,79	1,67	1,77	0,98	2,70	30	30	30	30	30	30	30	30	30	30 < 70 km/uur
geerdenweg	96,34	1,37	0,71	1,51	1,41	0,77	2,15	30	30	30	30	30	30	30	30	30	30 < 70 km/uur
geerdenweg	99,79	0,02	0,01	0,03	0,12	0,06	0,18	60	60	60	60	60	60	60	60	60	60 < 70 km/uur
hamstraat	93,04	2,65	1,39	2,91	2,68	1,49	4,05	60	60	60	60	60	60	60	60	60	60 < 70 km/uur
geerdenweg	96,34	1,37	0,71	1,51	1,41	0,77	2,15	60	60	60	60	60	60	60	60	60	60 < 70 km/uur
voorstraat	90,41	7,13	3,80	7,83	1,17	0,66	1,77	30	30	30	30	30	30	30	30	30	30 < 70 km/uur
pastoor wa	100,00	--	--	--	--	--	--	30	30	30	30	30	30	30	30	30	30 < 70 km/uur
sint anton	95,21	3,72	1,95	4,12	0,44	0,24	0,67	30	30	30	30	30	30	30	30	30	30 < 70 km/uur
hamstraat	90,99	3,43	1,82	3,74	3,50	1,97	5,27	60	60	60	60	60	60	60	60	60	60 < 70 km/uur
schoutstra	99,82	0,14	0,07	0,15	0,02	0,01	0,03	30	30	30	30	30	30	30	30	30	30 < 70 km/uur
hoenzadrie	92,89	2,21	1,16	2,42	3,11	1,73	4,69	30	30	30	30	30	30	30	30	30	30 < 70 km/uur
wagenmaker	58,22	33,32	20,92	34,91	4,75	3,16	6,87	30	30	30	30	30	30	30	30	30	30 < 70 km/uur
hoedenmake	97,62	1,09	0,56	1,20	0,77	0,42	1,18	30	30	30	30	30	30	30	30	30	30 < 70 km/uur
de tweede	96,37	1,44	0,74	1,59	1,34	0,74	2,04	30	30	30	30	30	30	30	30	30	30 < 70 km/uur
sellikstra	65,40	18,55	11,05	19,14	10,84	6,85	15,46	30	30	30	30	30	30	30	30	30	30 < 70 km/uur
sellikstra	90,88	6,76	3,60	7,44	1,11	0,63	1,69	30	30	30	30	30	30	30	30	30	30 < 70 km/uur
wertsteeg	93,44	3,30	1,74	3,63	1,93	1,07	2,93	30	30	30	30	30	30	30	30	30	30 < 70 km/uur
poel	90,41	7,13	3,80	7,83	1,17	0,66	1,77	30	30	30	30	30	30	30	30	30	30 < 70 km/uur

Model: jaar 2040 - var.2
 Groep: (hoofdgroep)
 Lijst van Wegen, voor rekenmethode Wegverkeerslawaai - RMG-2012, wegverkeer

Naam	Omschr.	X-1	Y-1	M-1	H-1	Hbron	Helling	Wegdek	Totaal aantal	%Int(D)	%Int(A)	%Int(N)	%LV(D)	%LV(A)
hoenzadrie	hoenzadrieseidijk	152027,25	419676,22	4,00	0,00	0,75	0	Referentiewegdek	15,94	6,61	3,64	0,77	99,78	99,89
lindestraa	lindestraat	150851,84	419704,12	0,00	0,00	0,75	0	Referentiewegdek	2023,46	6,62	3,60	0,78	96,71	98,23
lindestraa	lindestraat	150855,05	419688,66	0,00	0,00	0,75	0	Referentiewegdek	2023,46	6,62	3,60	0,78	96,71	98,23
sint anton	sint antoniusstraat	149525,84	419745,25	0,00	0,00	0,75	0	Referentiewegdek	1731,16	6,62	3,57	0,78	95,20	97,46
hoenzadrie	hoenzadrieseidijk	150992,31	418257,44	0,00	0,00	0,75	0	Referentiewegdek	44,37	6,63	3,55	0,78	93,78	96,69
drielse ve	drielse veldweg	150306,52	418767,31	0,00	0,00	0,75	0	Referentiewegdek	485,25	6,61	3,64	0,77	99,21	99,59
drielse ve	drielse veldweg	149623,00	418488,16	0,00	0,00	0,75	0	Referentiewegdek	486,21	6,61	3,64	0,77	99,21	99,59
hamstraat	hamstraat	148590,98	418803,41	0,00	0,00	0,75	0	Referentiewegdek	501,78	6,62	3,57	0,78	94,66	97,11
laarstraat	laarstraat	149336,44	419498,38	0,00	0,00	0,75	0	Referentiewegdek	385,32	6,62	3,59	0,78	96,44	98,12
kievitsham	kievitsham	151140,19	418578,81	0,00	0,00	0,75	0	Referentiewegdek	391,65	6,62	3,58	0,78	95,58	97,68
heemraadst	heemraadstraat	151266,19	418637,56	0,00	0,00	0,75	0	Referentiewegdek	32,35	6,64	3,51	0,78	91,30	95,30
kievitsham	kievitsham	150992,31	418257,44	0,00	0,00	0,75	0	Elementenverharding in keperverband	49,67	6,61	3,65	0,77	100,00	100,00
schippers	schippersstraat	151457,17	419853,62	0,00	0,00	0,75	0	Elementenverharding in keperverband	401,72	6,61	3,61	0,77	97,59	98,73
venuslaan	venuslaan	151578,41	420175,59	0,00	0,00	0,75	0	Elementenverharding in keperverband	1721,35	6,61	3,61	0,77	97,74	98,82
edelmanstr	edelmanstraat	151669,28	420048,62	0,00	0,00	0,75	0	Elementenverharding in keperverband	96,05	6,61	3,65	0,77	100,00	100,00
edelmanstr	edelmanstraat	151756,61	420061,81	0,00	0,00	0,75	0	Elementenverharding in keperverband	96,05	6,61	3,65	0,77	100,00	100,00
hintham	hintham	151927,56	420021,38	4,00	0,00	0,75	0	Referentiewegdek	0,00	--	--	--	100,00	100,00
venuslaan	venuslaan	151453,77	420118,09	0,00	0,00	0,75	0	Elementenverharding in keperverband	38,13	6,62	3,59	0,78	96,52	98,16
venuslaan	venuslaan	151335,42	420099,84	0,00	0,00	0,75	0	Elementenverharding in keperverband	38,13	6,62	3,59	0,78	96,52	98,16
koninkrijk	koninkrijkstraat	151320,62	420156,28	0,00	0,00	0,75	0	Elementenverharding in keperverband	448,41	6,61	3,62	0,77	98,10	99,00
venuslaan	venuslaan	151544,22	420160,47	0,00	0,00	0,75	0	Elementenverharding in keperverband	38,13	6,62	3,59	0,78	96,52	98,16
edelmanstr	edelmanstraat	151422,78	419998,25	0,00	0,00	0,75	0	Elementenverharding in keperverband	781,28	6,61	3,63	0,77	98,81	99,37
tolweg	tolweg	150955,27	420006,34	0,00	0,00	0,75	0	Elementenverharding in keperverband	0,00	--	--	--	100,00	100,00
hogebankwe	hogebankweg	151141,48	420026,72	0,00	0,00	0,75	0	Elementenverharding in keperverband	892,55	6,62	3,59	0,78	96,31	98,02
surinamestr	surinamestraat	151335,42	420099,84	0,00	0,00	0,75	0	Elementenverharding in keperverband	20,21	6,63	3,56	0,78	94,37	96,99
koninkrijk	koninkrijkstraat	151366,06	419983,53	0,00	0,00	0,75	0	Elementenverharding in keperverband	430,85	6,61	3,62	0,77	97,98	98,94
tolweg	tolweg	151114,66	420032,62	0,00	0,00	0,75	0	Elementenverharding in keperverband	892,55	6,62	3,59	0,78	96,31	98,02
hogebankwe	hogebankweg	151141,48	420026,72	0,00	0,00	0,75	0	Elementenverharding in keperverband	892,55	6,62	3,59	0,78	96,31	98,02
edelmanstr	edelmanstraat	151422,78	419998,25	0,00	0,00	0,75	0	Elementenverharding in keperverband	399,27	6,61	3,64	0,77	99,73	99,86
venuslaan	venuslaan	151453,77	420118,09	0,00	0,00	0,75	0	Elementenverharding in keperverband	38,13	6,62	3,59	0,78	96,52	98,16
ambachtstr	ambachtstraat	150755,42	420076,56	0,00	0,00	0,75	0	Referentiewegdek	1633,61	6,62	3,58	0,78	95,50	97,61
voorstraat	voorstraat	149562,50	420184,03	0,00	0,00	0,75	0	Elementenverharding in keperverband	491,32	6,61	3,64	0,77	99,24	99,60
ipperakker	ipperakkeren	151290,52	419768,16	0,00	0,00	0,75	0	Elementenverharding in keperverband	233,32	6,61	3,63	0,77	98,54	99,24
molenstraa	molenstraat	151869,30	420426,28	0,00	0,00	0,75	0	Elementenverharding in keperverband	0,00	--	--	--	100,00	100,00
voorstraat	voorstraat	149513,14	420154,03	0,00	0,00	0,75	0	Elementenverharding in keperverband	491,32	6,61	3,64	0,77	99,24	99,60
voorstraat	voorstraat	149562,50	420184,03	0,00	0,00	0,75	0	Elementenverharding in keperverband	491,32	6,61	3,64	0,77	99,24	99,60
voorstraat	voorstraat	149400,02	420110,12	0,00	0,00	0,75	0	Elementenverharding in keperverband	659,57	6,62	3,59	0,78	96,04	97,91
kapelstraa	kapelstraat	149319,48	420085,78	0,00	0,00	0,75	0	Elementenverharding in keperverband	1813,06	6,62	3,59	0,78	96,40	98,10
maire de g	maire de gierstraat	151303,69	420227,53	0,00	0,00	0,75	0	Elementenverharding in keperverband	24,77	6,81	2,77	0,90	45,13	61,21
molenstraa	molenstraat	151877,39	420403,94	0,00	0,00	0,75	0	Elementenverharding in keperverband	1003,02	6,62	3,59	0,78	96,18	97,97
de hohorst	de hohorst	151636,80	420372,69	0,00	0,00	0,75	0	Elementenverharding in keperverband	92,01	6,63	3,53	0,78	92,20	95,79
gasthuisst	gasthuisstraat	151677,39	420414,31	0,00	0,00	0,75	0	Elementenverharding in keperverband	20,75	6,64	3,51	0,79	90,83	94,97
gasthuisst	gasthuisstraat	151677,39	420414,31	0,00	0,00	0,75	0	Elementenverharding in keperverband	473,12	6,64	3,50	0,79	90,40	94,74
de hohorst	de hohorst	151636,80	420372,69	0,00	0,00	0,75	0	Elementenverharding in keperverband	381,11	6,64	3,49	0,79	89,96	94,49
bernhardst	bernhardstraat	151652,75	420195,34	0,00	0,00	0,75	0	Elementenverharding in keperverband	450,34	6,61	3,63	0,77	98,78	99,36
leijenstei	leijensteinstraat	151747,62	420220,31	0,00	0,00	0,75	0	Elementenverharding in keperverband	1337,63	6,61	3,63	0,77	98,91	99,44
hoedenmake	hoedenmakersstraat	151463,62	419813,31	0,00	0,00	0,75	0	Elementenverharding in keperverband	124,87	6,61	3,62	0,77	98,15	99,02

Model: jaar 2040 - var.2
 Groep: (hoofdgroep)
 Lijst van Wegen, voor rekenmethode Wegverkeerslawaai - RMG-2012, wegverkeer

Naam	%LV(N)	%MV(D)	%MV(A)	%MV(N)	%ZV(D)	%ZV(A)	%ZV(N)	V(LV(D))	V(LV(A))	V(LV(N))	V(MV(D))	V(MV(A))	V(MV(N))	V(ZV(D))	V(ZV(A))	V(ZV(N))	Groep
hoenzadrie	99,73	0,16	0,08	0,18	0,06	0,03	0,09	30	30	30	30	30	30	30	30	30	< 70 km/uur
lindestraa	95,63	1,52	0,79	1,67	1,77	0,98	2,70	30	30	30	30	30	30	30	30	30	< 70 km/uur
lindestraa	95,63	1,52	0,79	1,67	1,77	0,98	2,70	30	30	30	30	30	30	30	30	30	< 70 km/uur
sint anton	94,38	4,05	2,12	4,47	0,76	0,42	1,15	30	30	30	30	30	30	30	30	30	< 70 km/uur
hoenzadrie	92,74	5,25	2,77	5,78	0,97	0,54	1,47	60	60	60	60	60	60	60	60	60	< 70 km/uur
drielse ve	99,07	0,68	0,35	0,75	0,12	0,06	0,18	60	60	60	60	60	60	60	60	60	< 70 km/uur
drielse ve	99,07	0,68	0,35	0,75	0,12	0,06	0,18	60	60	60	60	60	60	60	60	60	< 70 km/uur
hamstraat	93,04	2,65	1,39	2,91	2,68	1,49	4,05	60	60	60	60	60	60	60	60	60	< 70 km/uur
laarstraat	95,71	2,73	1,42	3,01	0,83	0,46	1,27	30	30	30	30	30	30	30	30	30	< 70 km/uur
kievitsham	94,98	4,13	2,16	4,57	0,29	0,16	0,45	30	30	30	30	30	30	30	30	30	< 70 km/uur
heemraadst	89,89	7,35	3,93	8,06	1,35	0,77	2,05	60	60	60	60	60	60	60	60	60	< 70 km/uur
kievitsham	100,00	--	--	--	--	--	--	30	30	30	30	30	30	30	30	30	< 70 km/uur
schippers	96,96	1,52	0,79	1,68	0,89	0,49	1,36	30	30	30	30	30	30	30	30	30	< 70 km/uur
venuslaan	97,29	1,78	0,92	1,98	0,48	0,26	0,73	30	30	30	30	30	30	30	30	30	< 70 km/uur
edelmanstr	100,00	--	--	--	--	--	--	30	30	30	30	30	30	30	30	30	< 70 km/uur
edelmanstr	100,00	--	--	--	--	--	--	30	30	30	30	30	30	30	30	30	< 70 km/uur
hintham	100,00	--	--	--	--	--	--	30	30	30	30	30	30	30	30	30	< 70 km/uur
venuslaan	95,79	2,60	1,36	2,88	0,87	0,48	1,33	30	30	30	30	30	30	30	30	30	< 70 km/uur
venuslaan	95,79	2,60	1,36	2,88	0,87	0,48	1,33	30	30	30	30	30	30	30	30	30	< 70 km/uur
koninkrijk	97,64	1,30	0,67	1,44	0,60	0,33	0,92	30	30	30	30	30	30	30	30	30	< 70 km/uur
venuslaan	95,79	2,60	1,36	2,88	0,87	0,48	1,33	30	30	30	30	30	30	30	30	30	< 70 km/uur
edelmanstr	98,52	0,84	0,43	0,93	0,36	0,20	0,55	30	30	30	30	30	30	30	30	30	< 70 km/uur
tolweg	100,00	--	--	--	--	--	--	30	30	30	30	30	30	30	30	30	< 70 km/uur
hogebankwe	95,24	2,05	1,07	2,26	1,64	0,91	2,50	30	30	30	30	30	30	30	30	30	< 70 km/uur
surinamest	93,23	4,26	2,24	4,69	1,37	0,76	2,08	30	30	30	30	30	30	30	30	30	< 70 km/uur
koninkrijk	97,49	1,38	0,71	1,53	0,64	0,35	0,98	30	30	30	30	30	30	30	30	30	< 70 km/uur
tolweg	95,24	2,05	1,07	2,26	1,64	0,91	2,50	30	30	30	30	30	30	30	30	30	< 70 km/uur
hogebankwe	95,24	2,05	1,07	2,26	1,64	0,91	2,50	30	30	30	30	30	30	30	30	30	< 70 km/uur
edelmanstr	99,68	0,23	0,12	0,26	0,04	0,02	0,06	30	30	30	30	30	30	30	30	30	< 70 km/uur
venuslaan	95,79	2,60	1,36	2,88	0,87	0,48	1,33	30	30	30	30	30	30	30	30	30	< 70 km/uur
ambachtstr	94,55	3,34	1,75	3,69	1,16	0,64	1,76	30	30	30	30	30	30	30	30	30	< 70 km/uur
voorstraat	99,08	0,59	0,30	0,65	0,18	0,10	0,27	30	30	30	30	30	30	30	30	30	< 70 km/uur
ipperakker	98,35	1,40	0,72	1,56	0,06	0,04	0,10	30	30	30	30	30	30	30	30	30	< 70 km/uur
molenstraa	100,00	--	--	--	--	--	--	30	30	30	30	30	30	30	30	30	< 70 km/uur
voorstraat	99,08	0,59	0,30	0,65	0,18	0,10	0,27	30	30	30	30	30	30	30	30	30	< 70 km/uur
voorstraat	99,08	0,59	0,30	0,65	0,18	0,10	0,27	30	30	30	30	30	30	30	30	30	< 70 km/uur
voorstraat	95,27	3,12	1,63	3,45	0,84	0,46	1,28	30	30	30	30	30	30	30	30	30	< 70 km/uur
kapelstraa	95,70	2,86	1,49	3,16	0,74	0,41	1,13	30	30	30	30	30	30	30	30	30	< 70 km/uur
maire de g	39,88	38,60	26,81	38,00	16,27	11,98	22,12	30	30	30	30	30	30	30	30	30	< 70 km/uur
molenstraa	95,32	2,72	1,42	3,00	1,10	0,61	1,68	30	30	30	30	30	30	30	30	30	< 70 km/uur
de hohorst	90,70	5,99	3,19	6,57	1,81	1,02	2,74	30	30	30	30	30	30	30	30	30	< 70 km/uur
gasthuisst	88,49	5,43	2,91	5,90	3,74	2,12	5,61	30	30	30	30	30	30	30	30	30	< 70 km/uur
gasthuisst	88,24	6,44	3,45	7,00	3,17	1,80	4,76	30	30	30	30	30	30	30	30	30	< 70 km/uur
de hohorst	87,66	6,54	3,52	7,10	3,50	1,99	5,24	30	30	30	30	30	30	30	30	30	< 70 km/uur
bernhardst	98,56	1,04	0,54	1,16	0,18	0,10	0,28	30	30	30	30	30	30	30	30	30	< 70 km/uur
leijenstei	98,74	0,99	0,51	1,10	0,10	0,06	0,16	30	30	30	30	30	30	30	30	30	< 70 km/uur
hoedenmake	97,62	1,09	0,56	1,20	0,77	0,42	1,18	30	30	30	30	30	30	30	30	30	< 70 km/uur

Model: jaar 2040 - var.2
 Groep: (hoofdgroep)
 Lijst van Wegen, voor rekenmethode Wegverkeerslawaai - RMG-2012, wegverkeer

Naam	Omschr.	X-1	Y-1	M-1	H-1	Hbron	Helling	Wegdek	Totaal aantal	%Int(D)	%Int(A)	%Int(N)	%LV(D)	%LV(A)
hoedenmake	hoedenmakersstraat	151453,69	419873,78	0,00	0,00	0,75	0	Elementenverharding in keperverband	503,83	6,61	3,62	0,77	98,13	99,01
schepenlan	schepenland	151155,67	419849,16	0,00	0,00	0,75	0	Elementenverharding in keperverband	0,00	--	--	--	100,00	100,00
drielse we	drielse wetering	151002,06	419826,12	0,00	0,00	0,75	0	Referentiewegdek	885,08	6,61	3,62	0,77	98,06	98,97
edelmanstr	edelmanstraat	151239,45	419948,25	0,00	0,00	0,75	0	Elementenverharding in keperverband	1183,45	6,61	3,62	0,77	98,29	99,09
zandstraat	zandstraat	152040,77	419809,59	0,00	0,00	0,75	0	Referentiewegdek	3001,32	6,61	3,62	0,77	97,95	98,91
wagenmaker	wagenmakersstraat	151339,67	419852,31	0,00	0,00	0,75	0	Elementenverharding in keperverband	3,33	6,76	3,05	0,84	61,93	75,92
buurmeeste	buurmeesterstraat	151002,06	419826,12	0,00	0,00	0,75	0	Elementenverharding in keperverband	854,92	6,62	3,59	0,78	96,24	97,98
wagenmaker	wagenmakersstraat	151341,02	419843,72	0,00	0,00	0,75	0	Elementenverharding in keperverband	3,33	6,76	3,05	0,84	61,93	75,92
hoedenmake	hoedenmakersstraat	151457,17	419853,62	0,00	0,00	0,75	0	Elementenverharding in keperverband	124,87	6,61	3,62	0,77	98,15	99,02
dreef	dreef	151214,38	419804,72	0,00	0,00	0,75	0	Elementenverharding in keperverband	110,19	6,61	3,62	0,77	98,49	99,22
wagenmaker	wagenmakersstraat	151361,22	419778,38	0,00	0,00	0,75	0	Elementenverharding in keperverband	3,33	6,76	3,05	0,84	61,93	75,92
schepenlan	schepenland	151214,38	419804,72	0,00	0,00	0,75	0	Elementenverharding in keperverband	110,19	6,61	3,62	0,77	98,49	99,22
buurmeeste	buurmeesterstraat	151108,41	419781,44	0,00	0,00	0,75	0	Elementenverharding in keperverband	114,86	6,61	3,63	0,77	98,55	99,25
schoutstra	schoutstraat	151108,41	419781,44	0,00	0,00	0,75	0	Elementenverharding in keperverband	110,19	6,61	3,62	0,77	98,49	99,22
drielse we	drielse wetering	150962,84	419810,59	0,00	0,00	0,75	0	Referentiewegdek	1729,96	6,61	3,60	0,78	97,23	98,52
kaapeind	kaapeind	151136,77	419914,72	0,00	0,00	0,75	0	Elementenverharding in keperverband	886,52	6,61	3,64	0,77	99,45	99,71
wagenmaker	wagenmakersstraat	151306,34	419967,34	0,00	0,00	0,75	0	Elementenverharding in keperverband	1068,09	6,61	3,62	0,77	98,13	99,01
		151314,94	419934,03	0,00	0,00	0,75	0	Elementenverharding in keperverband	1068,09	6,61	3,62	0,77	98,13	99,01
edelmanstr	edelmanstraat	151239,45	419948,25	0,00	0,00	0,75	0	Elementenverharding in keperverband	1183,45	6,61	3,62	0,77	98,29	99,09
wagenmaker	wagenmakersstraat	151339,67	419852,31	0,00	0,00	0,75	0	Elementenverharding in keperverband	3,33	6,76	3,05	0,84	61,93	75,92
koninkrijk	koninkrijkstraat	151335,42	420099,84	0,00	0,00	0,75	0	Elementenverharding in keperverband	430,85	6,61	3,62	0,77	97,98	98,94
edelmanstr	edelmanstraat	151669,28	420048,62	0,00	0,00	0,75	0	Elementenverharding in keperverband	96,05	6,61	3,65	0,77	100,00	100,00
leijenstei	leijensteinstraat	151759,75	419911,09	0,00	0,00	0,75	0	Elementenverharding in keperverband	1492,85	6,61	3,63	0,77	99,01	99,49
brouwersst	brouwersstraat	151440,52	419935,88	0,00	0,00	0,75	0	Elementenverharding in keperverband	0,00	--	--	--	100,00	100,00
wagenmaker	wagenmakersstraat	151332,44	419905,94	0,00	0,00	0,75	0	Elementenverharding in keperverband	1068,09	6,61	3,62	0,77	98,13	99,01
rietdekker	rietdekkersstraat	151440,52	419935,88	0,00	0,00	0,75	0	Elementenverharding in keperverband	119,69	6,61	3,63	0,77	98,98	99,47
hoedenmake	hoedenmakersstraat	151440,52	419935,88	0,00	0,00	0,75	0	Elementenverharding in keperverband	503,83	6,61	3,62	0,77	98,13	99,01
drielse we	drielse wetering	151136,77	419914,72	0,00	0,00	0,75	0	Referentiewegdek	1598,28	6,61	3,64	0,77	99,41	99,69
schippers	schippersstraat	151567,39	419870,31	0,00	0,00	0,75	0	Elementenverharding in keperverband	867,59	6,62	3,61	0,77	97,25	98,55
schippers	schippersstraat	151567,39	419870,31	0,00	0,00	0,75	0	Elementenverharding in keperverband	867,59	6,62	3,61	0,77	97,25	98,55
drielse we	drielse wetering	151021,06	419893,97	0,00	0,00	0,75	0	Elementenverharding in keperverband	886,52	6,61	3,64	0,77	99,45	99,71
schepenlan	schepenland	151147,08	419895,09	0,00	0,00	0,75	0	Elementenverharding in keperverband	0,00	--	--	--	100,00	100,00
provincial	provincialeweg - speedrotonde	148392,69	419187,70	0,00	0,00	0,75	0	Referentiewegdek	10759,73	6,55	3,19	1,08	86,07	92,71
provincial	provincialeweg (d) - 0,5x	148267,87	419022,46	0,00	0,00	0,75	0	Referentiewegdek	10759,73	6,55	3,19	1,08	86,07	92,71
provincial	provincialeweg	148522,78	419366,22	0,00	0,00	0,75	0	Referentiewegdek	11753,21	6,57	3,10	1,09	80,73	89,71
provincial	provincialeweg	148630,97	419495,56	0,00	0,00	0,75	0	Referentiewegdek	11753,21	6,57	3,10	1,09	80,73	89,71
provincial	provincialeweg	148782,59	419679,75	0,00	0,00	0,75	0	Referentiewegdek	11753,21	6,57	3,10	1,09	80,73	89,71
provincial	provincialeweg	148155,47	418859,18	0,00	0,00	0,75	0	Referentiewegdek	21519,46	6,55	3,19	1,08	86,07	92,71
provincial	provincialeweg (b) - 0,5x	148395,86	419221,54	0,00	0,00	0,75	0	Referentiewegdek	5876,61	6,57	3,10	1,09	80,73	89,71
provincial	provincialeweg	148630,97	419495,56	0,00	0,00	0,75	0	Referentiewegdek	11753,21	6,57	3,10	1,09	80,73	89,71
drielseweg	drielseweg	147948,98	418735,72	0,00	0,00	0,75	0	Referentiewegdek	18197,29	6,55	3,15	1,09	83,74	91,28
provincial	provincialeweg	148231,25	418964,41	0,00	0,00	0,75	0	Referentiewegdek	10759,73	6,55	3,19	1,08	86,07	92,71
provincial	provincialeweg	148782,59	419679,75	0,00	0,00	0,75	0	Referentiewegdek	11753,21	6,57	3,10	1,09	80,73	89,71
provincial	provincialeweg (c) - 0,5x	148264,56	419024,26	0,00	0,00	0,75	0	Referentiewegdek	10759,73	6,55	3,19	1,08	86,07	92,71
n831	n831	147948,98	418735,72	0,00	0,00	0,75	0	Referentiewegdek	18197,29	6,55	3,15	1,09	83,74	91,28
provincial	provincialeweg	148155,47	418859,18	0,00	0,00	0,75	0	Referentiewegdek	21519,46	6,55	3,19	1,08	86,07	92,71
provincial	provincialeweg (a) - 0,5x	148523,84	419365,53	0,00	0,00	0,75	0	Referentiewegdek	5876,61	6,57	3,10	1,09	80,73	89,71

Model: jaar 2040 - var.2
 Groep: (hoofdgroep)
 Lijst van Wegen, voor rekenmethode Wegverkeerslawaai - RMG-2012, wegverkeer

Naam	%LV(N)	%MV(D)	%MV(A)	%MV(N)	%ZV(D)	%ZV(A)	%ZV(N)	V(LV(D))	V(LV(A))	V(LV(N))	V(MV(D))	V(MV(A))	V(MV(N))	V(ZV(D))	V(ZV(A))	V(ZV(N))	Groep
hoedenmake	97,69	1,33	0,69	1,48	0,54	0,30	0,83	30	30	30	30	30	30	30	30	30	< 70 km/uur
schepenlan	100,00	--	--	--	--	--	--	30	30	30	30	30	30	30	30	30	< 70 km/uur
drielse we	97,48	1,04	0,54	1,15	0,90	0,49	1,38	30	30	30	30	30	30	30	30	30	< 70 km/uur
edelmanstr	97,80	0,98	0,50	1,08	0,73	0,40	1,12	30	30	30	30	30	30	30	30	30	< 70 km/uur
zandstraat	97,30	1,03	0,53	1,14	1,02	0,56	1,56	30	30	30	30	30	30	30	30	30	< 70 km/uur
wagenmaker	58,22	33,32	20,92	34,91	4,75	3,16	6,87	30	30	30	30	30	30	30	30	30	< 70 km/uur
buurmeeste	95,11	2,00	1,04	2,20	1,77	0,98	2,69	30	30	30	30	30	30	30	30	30	< 70 km/uur
wagenmaker	58,22	33,32	20,92	34,91	4,75	3,16	6,87	30	30	30	30	30	30	30	30	30	< 70 km/uur
hoedenmake	97,62	1,09	0,56	1,20	0,77	0,42	1,18	30	30	30	30	30	30	30	30	30	< 70 km/uur
dreef	98,30	1,45	0,75	1,61	0,06	0,03	0,09	30	30	30	30	30	30	30	30	30	< 70 km/uur
wagenmaker	58,22	33,32	20,92	34,91	4,75	3,16	6,87	30	30	30	30	30	30	30	30	30	< 70 km/uur
schepenlan	98,30	1,45	0,75	1,61	0,06	0,03	0,09	30	30	30	30	30	30	30	30	30	< 70 km/uur
buurmeeste	98,36	1,40	0,72	1,55	0,05	0,03	0,08	30	30	30	30	30	30	30	30	30	< 70 km/uur
schoutstra	98,30	1,45	0,75	1,61	0,06	0,03	0,09	30	30	30	30	30	30	30	30	30	< 70 km/uur
drielse we	96,38	1,44	0,75	1,59	1,33	0,73	2,03	30	30	30	30	30	30	30	30	30	< 70 km/uur
kaapeind	99,31	0,36	0,19	0,40	0,19	0,10	0,29	30	30	30	30	30	30	30	30	30	< 70 km/uur
wagenmaker	97,58	1,06	0,55	1,17	0,81	0,45	1,25	30	30	30	30	30	30	30	30	30	< 70 km/uur
	97,58	1,06	0,55	1,17	0,81	0,45	1,25	30	30	30	30	30	30	30	30	30	< 70 km/uur
edelmanstr	97,80	0,98	0,50	1,08	0,73	0,40	1,12	30	30	30	30	30	30	30	30	30	< 70 km/uur
wagenmaker	58,22	33,32	20,92	34,91	4,75	3,16	6,87	30	30	30	30	30	30	30	30	30	< 70 km/uur
koninkrijk	97,49	1,38	0,71	1,53	0,64	0,35	0,98	30	30	30	30	30	30	30	30	30	< 70 km/uur
edelmanstr	100,00	--	--	--	--	--	--	30	30	30	30	30	30	30	30	30	< 70 km/uur
leijenstei	98,87	0,93	0,48	1,03	0,06	0,03	0,09	30	30	30	30	30	30	30	30	30	< 70 km/uur
brouwersst	100,00	--	--	--	--	--	--	30	30	30	30	30	30	30	30	30	< 70 km/uur
wagenmaker	97,58	1,06	0,55	1,17	0,81	0,45	1,25	30	30	30	30	30	30	30	30	30	< 70 km/uur
rietdekker	98,83	0,95	0,49	1,05	0,07	0,04	0,11	30	30	30	30	30	30	30	30	30	< 70 km/uur
hoedenmake	97,69	1,33	0,69	1,48	0,54	0,30	0,83	30	30	30	30	30	30	30	30	30	< 70 km/uur
drielse we	99,27	0,39	0,20	0,43	0,20	0,11	0,30	30	30	30	30	30	30	30	30	30	< 70 km/uur
schippers	96,60	1,90	0,99	2,11	0,85	0,47	1,30	30	30	30	30	30	30	30	30	30	< 70 km/uur
schippers	96,60	1,90	0,99	2,11	0,85	0,47	1,30	30	30	30	30	30	30	30	30	30	< 70 km/uur
drielse we	99,31	0,36	0,19	0,40	0,19	0,10	0,29	30	30	30	30	30	30	30	30	30	< 70 km/uur
schepenlan	100,00	--	--	--	--	--	--	30	30	30	30	30	30	30	30	30	< 70 km/uur
provincial	82,71	9,89	4,86	10,70	4,05	2,43	6,59	30	30	30	30	30	30	30	30	30	v<70
provincial	82,71	9,89	4,86	10,70	4,05	2,43	6,59	80	80	80	80	80	80	80	80	80	v=80
provincial	76,84	14,67	7,44	15,74	4,60	2,85	7,42	80	80	80	80	80	80	80	80	80	v=80
provincial	76,84	14,67	7,44	15,74	4,60	2,85	7,42	80	80	80	80	80	80	80	80	80	v=80
provincial	76,84	14,67	7,44	15,74	4,60	2,85	7,42	80	80	80	80	80	80	80	80	80	v=80
provincial	76,84	14,67	7,44	15,74	4,60	2,85	7,42	80	80	80	80	80	80	80	80	80	v=80
provincial	82,71	9,89	4,86	10,70	4,05	2,43	6,59	80	80	80	80	80	80	80	80	80	v=80
provincial	76,84	14,67	7,44	15,74	4,60	2,85	7,42	80	80	80	80	80	80	80	80	80	v=80
provincial	76,84	14,67	7,44	15,74	4,60	2,85	7,42	80	80	80	80	80	80	80	80	80	v=80
drielseweg	79,51	10,52	5,23	11,25	5,74	3,49	9,23	80	80	80	80	80	80	80	80	80	v=80
provincial	82,71	9,89	4,86	10,70	4,05	2,43	6,59	80	80	80	80	80	80	80	80	80	v=80
provincial	76,84	14,67	7,44	15,74	4,60	2,85	7,42	80	80	80	80	80	80	80	80	80	v=80
provincial	82,71	9,89	4,86	10,70	4,05	2,43	6,59	80	80	80	80	80	80	80	80	80	v=80
n831	79,51	10,52	5,23	11,25	5,74	3,49	9,23	80	80	80	80	80	80	80	80	80	v=80
provincial	82,71	9,89	4,86	10,70	4,05	2,43	6,59	80	80	80	80	80	80	80	80	80	v=80
provincial	76,84	14,67	7,44	15,74	4,60	2,85	7,42	80	80	80	80	80	80	80	80	80	v=80

Model: jaar 2040 - var.2
Groep: (hoofdgroep)
Lijst van Minirotondes, voor rekenmethode Wegverkeerslawai - RMG-2012, wegverkeer

Naam	Omschr.	X-1	Y-1	Oppervlak
001	(turbo)rotonde N831-ZOR - nieuw	148371,59	419222,44	1763,04

Model: jaar 2029 - "Huidig"
 Groep: (hoofdgroep)
 Lijst van Bodemgebieden, voor rekenmethode Wegverkeerslawaai - RMG-2012, wegverkeer

Naam	Omschr.	X-1	Y-1	Oppervlak	Bf
kievitsham	kievitsham -- 5,00m (L/R)	150965,42	418286,18	4403,26	0,00
drielse ve	drielse veldweg -- 5,00m (L/R)	148516,82	418126,70	12346,66	0,00
geerdenweg	geerdenweg -- 5,00m (L/R)	148518,25	418116,80	4914,65	0,00
hamstraat	hamstraat -- 5,00m (L/R)	148512,52	418121,69	3945,51	0,00
geerdenweg	geerdenweg -- 5,00m (L/R)	147993,04	418650,77	852,50	0,00
geerdenweg	geerdenweg -- 5,00m (L/R)	148167,49	418454,46	2752,09	0,00
de tweede	de tweede geerden -- 5,00m (L/R)	148064,94	418714,05	908,36	0,00
drielse ve	drielse veldweg -- 5,00m (L/R)	149621,09	418492,78	7385,52	0,00
hoenzadrie	hoenzadrielsedijk -- 5,00m (L/R)	150991,09	418262,29	4615,42	0,00
kievitsham	kievitsham -- 5,00m (L/R)	150987,59	418255,80	383,92	0,00
heemraadst	heemraadstraat -- 5,00m (L/R)	151269,72	418641,10	2349,88	0,00
kievitsham	kievitsham -- 5,00m (L/R)	151139,84	418583,80	1404,78	0,00
drielseweg	drielseweg -- 5,00m (L/R)	147933,14	418706,02	517,84	0,00
drielseweg	drielseweg -- 5,00m (L/R)	147950,93	418731,11	789,00	0,00
de tweede	de tweede geerden -- 5,00m (L/R)	148056,50	418718,86	6551,03	0,00
de tweede	de tweede geerden -- 5,00m (L/R)	148064,18	418718,38	528,21	0,00
de tweede	de tweede geerden -- 5,00m (L/R)	148095,42	418675,51	1378,43	0,00
de tweede	de tweede geerden -- 5,00m (L/R)	148166,21	418562,72	1388,63	0,00
de tweede	de tweede geerden -- 5,00m (L/R)	148087,59	418676,16	1074,53	0,00
n831	n831 -- 5,00m (L/R)	147946,76	418740,20	760,51	0,00
veilingweg	veilingweg -- 5,00m (L/R)	148321,76	419597,10	3463,25	0,00
veilingweg	veilingweg -- 5,00m (L/R)	148223,43	419213,18	1211,59	0,00
001	fietspad	148191,42	418882,42	184,69	0,00
002	fietspad	148159,58	418882,64	189,31	0,00
003	fietspad	148203,77	418937,46	165,52	0,00
004	fietspad	148255,30	418992,86	144,75	0,00
005	fietspad	148237,58	418990,68	149,43	0,00
006	fietspad	148255,30	418992,61	60,16	0,00
007	fietspad	148520,91	419375,83	172,17	0,00
008	fietspad	148531,78	419369,28	172,89	0,00
009	fietspad	148567,68	419432,19	197,81	0,00
010	fietspad	148661,67	419519,17	272,34	0,00
011	fietspad	148270,98	419020,17	62,38	0,00
013	fietspad	148274,92	419052,65	12,45	0,00
022	fietspad	148467,45	419312,24	72,32	0,00
023	fietspad	148485,46	419333,27	102,70	0,00
024	fietspad	148524,07	419360,41	146,32	0,00
038	weg	151213,41	419684,59	654,43	0,00
039	weg	151225,48	419533,25	88,08	0,00
040	weg	151227,88	419513,50	287,33	0,00
041	weg	151249,58	419323,09	495,90	0,00
044	woonwijk	150629,66	419766,69	53094,35	0,50
045	woonwijk	150890,60	419788,39	28129,47	0,50
046	woonwijk	151272,67	419811,13	26258,68	0,50
047	woonwijk	151143,91	419912,76	10762,92	0,50
048	woonwijk	151235,01	419940,88	16441,98	0,50
049	woonwijk	151312,37	419963,55	5993,64	0,50
050	woonwijk	151337,28	419903,62	17133,43	0,50
051	woonwijk	151462,95	419849,32	20495,04	0,50
052	woonwijk	151429,71	419994,56	25430,33	0,50
053	woonwijk	151614,93	420035,63	30483,14	0,50
054	woonwijk	151774,52	419786,29	18986,36	0,50
055	woonwijk	151714,87	420345,86	17320,14	0,50
056	woonwijk	151774,29	420143,14	10323,02	0,50
057	woonwijk	151584,39	420171,88	22253,80	0,50
058	woonwijk	151554,78	420296,42	19528,82	0,50
059	woonwijk	151342,38	420095,88	25979,88	0,50
060	woonwijk	151331,28	420094,01	16116,18	0,50
061	woonwijk	151177,45	420191,88	15142,71	0,50
062	woonwijk	150952,20	420010,24	27856,80	0,50
063	woonwijk	150586,15	419999,96	66367,80	0,50
064	woonwijk	150887,88	419799,30	18232,51	0,50
065	woonwijk	150958,42	420002,21	16642,65	0,50
066	woonwijk	151008,71	419828,25	16719,17	0,50
067	woonwijk	151310,32	420223,28	31188,68	0,50
1000	hard bodemgebied	148277,17	419026,81	47407,53	0,00
1001	hard bodemgebied	148462,85	418824,08	11479,94	0,00
1002	hard bodemgebied	148353,65	419166,23	3869,47	0,00
1003	hard bodemgebied	148515,91	419368,64	6591,85	0,00
1010	harde bodem	151852,08	419710,85	1153,48	0,00
1011	harde bodem	151844,61	419579,51	3780,56	0,00
1012	harde bodem	151454,63	419670,37	2013,63	0,00
1013	harde bodem	151216,66	419649,59	939,20	0,00
1014	harde bodem	150796,29	419535,48	7775,23	0,00

Model: jaar 2029 - "Huidig"
 Groep: (hoofdgroep)
 Lijst van Bodemgebieden, voor rekenmethode Wegverkeerslawaaï - RMG-2012, wegverkeer

Naam	Omschr.	X-1	Y-1	Oppervlak	Bf
1015	harde bodem	150762,03	419465,05	2570,61	0,00
1016	harde bodem	150720,06	419480,37	266,12	0,00
1017	harde bodem	150780,03	419428,90	4469,34	0,00
		150552,89	419403,95	45829,21	0,00
021	fietspad	148457,44	419274,87	84,70	0,00
		148327,69	419113,48	3277,99	0,00
1008	sloot	148313,41	419077,22	283,15	0,00
water		152019,89	418334,44	1583517,63	0,00
kern	kerkdriel	150948,57	420422,60	92470,89	0,50
kern	Velddriel	149834,46	420320,38	218032,00	0,50
wegen	pastoor wassenbergstraat	149427,66	419788,18	816,66	0,00
wegen	pastoor wassenbergstraat	149430,55	419780,14	2102,67	0,00
wegen	sint antoniusstraat	149507,41	419813,03	700,66	0,00
wegen	sint antoniusstraat	149497,95	419809,80	1668,05	0,00
wegen	sint antoniusstraat	149530,54	419746,95	1299,15	0,00
wegen	pastoor van loonstraat	149348,32	419899,07	454,64	0,00
wegen	voorstraat	149166,50	419982,26	4941,31	0,00
wegen	voorstraat	149159,75	419989,63	1471,36	0,00
wegen	deken wehmeijerhof	149158,84	419983,27	613,27	0,00
wegen	poel	148862,07	419601,49	2539,48	0,00
wegen	valkstraat	148853,86	419599,67	1070,54	0,00
wegen	veilingweg	148292,11	419660,70	4836,61	0,00
wegen	veilingweg	148297,12	419669,36	2073,42	0,00
wegen	hoevenseweg	147876,50	419910,51	9294,69	0,00
wegen	zandstraat	152040,26	419804,62	481,67	0,00
wegen	kievitsham	151782,14	419780,35	2369,13	0,00
wegen	leijensteinstraat	151765,56	419779,17	1110,26	0,00
wegen	paterstraat	151769,61	419785,15	1217,45	0,00
wegen	paterstraat	151771,22	419775,28	1019,31	0,00
wegen	kievitsham	151680,38	419569,75	10292,03	0,00
wegen	hoedenmakersstraat	151468,56	419814,10	814,50	0,00
wegen	hoedenmakersstraat	151458,71	419812,35	251,59	0,00
wegen	paterstraat	151477,37	419728,01	682,63	0,00
wegen	paterstraat	151475,79	419737,88	1956,71	0,00
wegen	uitingstraat	151910,92	419784,77	4473,57	0,00
wegen	paterstraat	151904,15	419791,75	893,61	0,00
wegen	paterstraat	151903,25	419783,81	242,75	0,00
wegen	uitingstraat	151939,45	419344,37	1263,52	0,00
wegen	wagenmakersstraat	151360,33	419783,30	990,95	0,00
wegen	wagenmakersstraat	151361,83	419773,42	97,08	0,00
wegen	paterstraat	151409,92	419716,97	1023,94	0,00
wegen	hoenzadrielsedijk	151996,51	419813,53	1419,49	0,00
wegen	hintham	151990,14	419805,91	2233,18	0,00
wegen	hoenzadrielsedijk	152032,24	419676,55	4798,79	0,00
wegen	schepenland	151209,67	419803,04	826,39	0,00
wegen	dreef	151213,41	419809,63	633,98	0,00
wegen	schoutstraat	151089,88	419759,09	275,75	0,00
wegen	schepenland	151094,66	419752,62	739,19	0,00
wegen	schoutstraat	151105,15	419785,23	914,23	0,00
wegen	buurmeesterstraat	151104,27	419778,64	487,49	0,00
wegen	drielse wetering	150963,93	419805,71	804,77	0,00
wegen	drielse wetering	150961,75	419815,47	440,37	0,00
wegen	lindestraat	150846,95	419703,08	1052,96	0,00
wegen	lindestraat	150856,74	419705,14	158,06	0,00
wegen	lindestraat	150879,44	419791,89	381,18	0,00
wegen	hamstraat	148586,06	418804,31	3604,80	0,00
wegen	hamstraat	148595,89	418802,45	2991,62	0,00
wegen	sellikstraat	148718,71	419324,11	967,53	0,00
wegen	sellikstraat	148719,12	419315,18	2045,56	0,00
wegen	wertsteeg	151135,39	418577,40	3545,01	0,00
wegen	provincialeweg	148163,84	418853,49	3178,73	0,00
wegen	provincialeweg	148146,24	418864,15	1678,48	0,00
wegen	kooiheuvelweg	149618,18	418486,83	11445,02	0,00
wegen	laarstraat	149339,01	419494,09	6187,30	0,00
wegen	laarstraat	149333,66	419502,54	2649,39	0,00
wegen	hoenzadrielsedijk	151947,27	419218,84	9842,25	0,00
wegen	oostenbroekweg	150301,62	418766,30	8300,51	0,00
wegen	drielse veldweg	150305,39	418772,18	6617,38	0,00
wegen	laarstraat	150147,54	419577,00	6056,17	0,00
wegen	laarstraat	150147,73	419587,00	5436,42	0,00
wegen	de geerden	148057,61	418711,13	779,06	0,00
wegen	kerkdriel 19	147999,43	418764,51	4815,95	0,00
wegen	wertsteeg	150953,02	418878,99	6706,46	0,00
wegen	sellikstraat	148823,80	419356,74	114,43	0,00

Model: jaar 2029 - "Huidig"
 Groep: (hoofdgroep)
 Lijst van Bodemgebieden, voor rekenmethode Wegverkeerslawaai - RMG-2012, wegverkeer

Naam	Omschr.	X-1	Y-1	Oppervlak	Bf
wegen	provincialeweg	148382,56	419202,08	1671,13	0,00
wegen	provincialeweg	148387,58	419196,60	2436,28	0,00
wegen	veilingweg	148476,75	419566,32	424,00	0,00
wegen	wertsteeg	150738,62	419511,69	848,15	0,00
wegen	veilingweg	148514,45	419548,39	1280,98	0,00
wegen	provincialeweg	148627,10	419498,73	1086,62	0,00
wegen	provincialeweg	148634,85	419492,41	191,31	0,00
wegen	paterstraat	150720,81	419589,53	323,99	0,00
wegen	paterstraat	150716,36	419598,48	306,22	0,00
wegen	provincialeweg	148518,92	419369,40	1494,75	0,00
wegen	n831	148778,40	419682,48	5821,03	0,00
wegen	provincialeweg	148786,54	419676,69	1299,23	0,00
wegen	duitse weistraat	150684,61	419578,90	417,53	0,00
wegen	lindestraat	150859,93	419689,77	499,43	0,00
wegen	paterstraat	150865,18	419644,92	1876,95	0,00
wegen	paterstraat	150867,10	419635,10	1245,89	0,00
wegen	duitse weistraat	150666,82	419617,13	732,34	0,00
wegen	duitse weistraat	150643,45	419686,62	860,12	0,00
wegen	kloppenland	151028,73	419741,55	865,92	0,00
wegen	paterstraat	151052,59	419664,43	1625,14	0,00
wegen	paterstraat	151210,14	419694,05	984,65	0,00
wegen	lindestraat	150880,62	419831,86	581,88	0,00
wegen	drielse wetering	150997,27	419827,56	706,79	0,00
wegen	buurmeesterstraat	151004,51	419830,48	860,71	0,00
wegen	hondstraat	148843,57	420734,33	6030,20	0,00
wegen	hondstraat	149105,35	420192,47	743,57	0,00
wegen	drielse wetering	151016,69	419891,54	157,29	0,00
wegen	kerkstraat	151009,32	420138,42	1023,10	0,00
wegen	kerkstraat	151006,67	420148,07	353,88	0,00
wegen	kerkstraat	150904,81	420114,42	1281,80	0,00
wegen	kerkstraat	150910,53	420111,89	1589,08	0,00
wegen	pastoor van loonstraat	149319,24	419973,17	973,99	0,00
wegen	monseigneur verhoeksstraat	149322,71	419979,62	1008,69	0,00
wegen	pastoor van loonstraat	149328,63	419976,58	338,73	0,00
wegen	voorstraat	149283,82	420068,64	391,22	0,00
wegen	monseigneur verhoeksstraat	149393,58	419954,44	575,52	0,00
wegen	sint antoniusstraat	149404,74	420111,77	1489,00	0,00
wegen	voorstraat	149401,43	420105,32	842,51	0,00
wegen	voorstraat	149398,45	420114,87	491,57	0,00
wegen	lindestraat	150826,53	419939,58	880,34	0,00
wegen	lindestraat	150821,62	419948,28	591,71	0,00
wegen	lindestraat	150752,09	419893,77	653,13	0,00
wegen	lindestraat	150752,05	419835,28	308,05	0,00
wegen	lindestraat	150874,69	419921,91	509,91	0,00
wegen	lindestraat	150743,58	419804,59	1241,44	0,00
wegen	duitse weistraat	150618,60	419769,24	446,99	0,00
wegen	provincialeweg	149138,72	420132,17	1382,73	0,00
wegen	voorstraat	149510,59	420158,33	350,27	0,00
wegen	voorstraat	149515,59	420149,67	723,29	0,00
wegen	voorstraat	149565,10	420179,76	226,92	0,00
wegen	voorstraat	149559,98	420188,35	2654,74	0,00
wegen	kapelstraat	149315,32	420083,01	692,68	0,00
wegen	tolweg	150952,11	420010,22	1647,59	0,00
wegen	wordenseweg	150579,73	420034,33	653,19	0,00
wegen	wordenseweg	150586,52	420041,67	117,25	0,00
wegen	bulkseweg	150562,46	420120,39	541,55	0,00
wegen	bulkseweg	150568,36	420112,32	433,17	0,00
wegen	kromakkerweg	149338,41	420320,94	1035,14	0,00
wegen	provincialeweg	149614,93	420347,00	2691,07	0,00
wegen	provincialeweg	149609,95	420355,67	971,79	0,00
wegen	wordenseweg	149739,92	420364,62	95,73	0,00
wegen	wordenseweg	149745,17	420373,12	1051,05	0,00
wegen	wordenseweg	149731,96	420369,92	449,67	0,00
wegen	provincialeweg	149764,67	420505,96	1261,12	0,00
wegen	provincialeweg	149377,42	420219,55	83,58	0,00
wegen	voorstraat	149813,51	420231,73	2013,91	0,00
wegen	wordenseweg	149840,17	420329,79	1670,71	0,00
wegen	bernhardstraat	151654,03	420190,51	768,68	0,00
wegen	bernhardstraat	151651,48	420200,18	981,77	0,00
wegen	venuslaan	151579,76	420170,78	376,03	0,00
wegen	beatrixstraat	151583,24	420176,88	1384,13	0,00
wegen	wilhelminaplantsoen	151573,55	420174,41	1280,41	0,00
wegen	leijensteinstraat	151752,35	420221,94	1628,36	0,00
wegen	leijensteinstraat	151742,82	420218,92	1346,07	0,00

Model: jaar 2029 - "Huidig"
 Groep: (hoofdgroep)
 Lijst van Bodemgebieden, voor rekenmethode Wegverkeerslawaai - RMG-2012, wegverkeer

Naam	Omschr.	X-1	Y-1	Oppervlak	Bf
wegen	leijensteinstraat	151761,61	420061,97	1513,41	0,00
wegen	edelmanstraat	151757,38	420056,87	824,17	0,00
wegen	venuslaan	151452,82	420123,00	641,38	0,00
wegen	venuslaan	151453,56	420113,09	894,30	0,00
wegen	venuslaan	151547,07	420156,36	374,00	0,00
wegen	koninkrijkstraat	151308,55	420228,69	731,83	0,00
wegen	maire de gierstraat	151298,82	420226,38	1586,49	0,00
wegen	kerkstraat	151302,60	420232,41	2555,29	0,00
wegen	kerkstraat	151305,07	420222,72	1367,70	0,00
wegen	koninkrijkstraat	151325,46	420157,55	583,93	0,00
wegen	edelmanstraat	151668,86	420053,60	59,08	0,00
wegen	edelmanstraat	151669,95	420043,67	617,27	0,00
wegen	leijensteinstraat	151764,71	419910,46	212,11	0,00
wegen	hoedenmakersstraat	151427,59	419999,62	648,61	0,00
wegen	edelmanstraat	151424,04	419993,41	586,14	0,00
wegen	edelmanstraat	151421,67	420003,12	1902,16	0,00
wegen	hoedenmakersstraat	151445,35	419937,18	635,82	0,00
wegen	brouwersstraat	151439,67	419940,81	419,52	0,00
wegen	rietdekkersstraat	151441,80	419931,05	1123,17	0,00
wegen	edelmanstraat	151367,37	419978,70	619,31	0,00
wegen	koninkrijkstraat	151361,22	419982,26	612,19	0,00
wegen	edelmanstraat	151307,70	419962,53	703,01	0,00
wegen	wagenmakersstraat	151311,19	419968,56	312,99	0,00
wegen	beatrixstraat	151649,66	419829,54	490,25	0,00
wegen	beatrixstraat	151659,40	419831,80	681,54	0,00
wegen	schippersstraat	151566,67	419875,26	139,86	0,00
wegen	schippersstraat	151568,20	419865,38	580,66	0,00
wegen	beatrixstraat	151629,66	419966,98	266,76	0,00
wegen	beatrixstraat	151620,00	419964,41	248,78	0,00
wegen	hoedenmakersstraat	151458,62	419874,63	204,69	0,00
wegen	brouwersstraat	151643,63	419882,22	630,11	0,00
wegen	beatrixstraat	151647,40	419888,07	87,55	0,00
wegen	beatrixstraat	151637,60	419886,09	208,06	0,00
wegen	schippersstraat	151456,08	419858,50	586,32	0,00
wegen	hoedenmakersstraat	151462,13	419854,22	156,92	0,00
wegen	schepenland	151150,74	419848,34	467,70	0,00
wegen	schepenland	151142,71	419892,65	221,82	0,00
wegen	wagenmakersstraat	151344,61	419853,09	86,98	0,00
wegen	wagenmakersstraat	151334,74	419851,46	543,46	0,00
wegen	ipperakkeren	151271,92	419853,87	368,23	0,00
wegen	ipperakkeren	151262,27	419851,25	1001,58	0,00
wegen	wagenmakersstraat	151345,96	419844,50	673,79	0,00
wegen	ipperakkeren	151281,33	419818,35	508,19	0,00
wegen	ipperakkeren	151295,36	419769,40	651,50	0,00
wegen	edelmanstraat	151240,92	419943,79	136,13	0,00
wegen	kaapeind	151132,32	419912,44	1989,30	0,00
wegen	drielse wetering	151133,92	419918,83	855,85	0,00
wegen	ipperakkeren	151206,33	419972,58	361,93	0,00
wegen	ipperakkeren	151198,18	419966,91	542,34	0,00
wegen	wagenmakersstraat	151328,06	419903,53	330,94	0,00
wegen		151310,17	419932,52	31,17	0,00
wegen	beatrixstraat	151636,60	419940,91	331,17	0,00
wegen	beatrixstraat	151612,95	420041,35	516,77	0,00
wegen	ipperakkeren	151202,08	420101,22	361,09	0,00
wegen	ipperakkeren	151192,45	420098,52	242,63	0,00
wegen	koninkrijkstraat	151340,25	420101,12	590,67	0,00
wegen	surinamestraat	151336,72	420095,01	1326,28	0,00
wegen	venuslaan	151334,00	420104,63	313,75	0,00
wegen	ipperakkeren	151212,10	420063,31	472,11	0,00
wegen	hogebankweg	151140,25	420021,87	276,31	0,00
wegen	hogebankweg	151142,74	420031,56	490,62	0,00
wegen	tolweg	151109,78	420031,51	342,69	0,00
wegen	hintham	151927,11	420026,36	455,71	0,00
wegen	hintham	151922,61	420020,69	1377,41	0,00
wegen	ipperakkeren	151186,18	420121,93	748,18	0,00
wegen	teisterbandstraat	151828,69	420147,38	1044,24	0,00
wegen	teisterbandstraat	151838,69	420147,38	3494,93	0,00
wegen	hintham	151931,07	420159,05	2100,41	0,00
wegen	de hohorst	151641,04	420375,34	434,81	0,00
wegen	molenstraat	151872,69	420402,24	237,50	0,00
wegen	kerkstraat	151875,87	420408,70	77,84	0,00
wegen	kerkstraat	151878,94	420399,19	312,91	0,00
wegen	kerkstraat	151707,08	420353,97	179,42	0,00
wegen	kerkstraat	151710,15	420344,46	565,41	0,00

Model: jaar 2029 - "Huidig"
 Groep: (hoofdgroep)
 Lijst van Bodemgebieden, voor rekenmethode Wegverkeerslawaai - RMG-2012, wegverkeer

Naam	Omschr.	X-1	Y-1	Oppervlak	Bf
wegen	teisterbandstraat	151831,00	420292,14	407,45	0,00
wegen	teisterbandstraat	151821,58	420288,84	114,56	0,00
wegen	ipperakkeren	151178,60	420339,59	1448,90	0,00
wegen	hintham	151984,34	420356,98	766,84	0,00
wegen	kerkstraat	151724,18	420359,93	787,80	0,00
wegen	kerkstraat	151883,27	420411,07	726,66	0,00
wegen	kerkstraat	151655,99	420328,39	196,25	0,00
wegen	maasbandijk	151961,85	420604,00	1787,66	0,00
wegen	kerkstraat	151953,85	420430,81	434,19	0,00
wegen	ambachtstraat	150750,56	420075,40	1706,31	0,00
wegen	kerkstraat	150756,65	420071,71	1717,54	0,00
wegen	kapelstraat	149279,75	420143,25	383,17	0,00
wegen	provincialeweg	149266,59	420184,88	785,54	0,00
wegen	wordensweg	149997,20	420274,66	5773,32	0,00
wegen	julianastraat	151543,24	420299,00	301,66	0,00
wegen	kerkstraat	151546,58	420304,72	918,47	0,00
wegen	kerkstraat	151172,38	420190,58	1368,92	0,00
wegen	monseigneur zwijzenplein	151799,27	420372,22	853,70	0,00
wegen	monseigneur zwijzenplein	151798,10	420380,62	906,48	0,00
wegen	teisterbandstraat	151806,24	420377,59	782,89	0,00
wegen	kerkstraat	151798,65	420381,01	499,73	0,00
wegen	duitse weistraat	150608,48	419813,10	2207,51	0,00
wegen	provincialeweg	149339,32	420214,63	287,40	0,00
1		150575,09	420526,30	102049,25	0,50
wegen	kooiheuvelweg	149443,54	419120,16	6456,09	0,00
wegen	weg	148226,15	419197,99	375,15	0,00
fietspad	fietspad	148367,64	419194,90	72,44	0,00
fietspad	fietspad	148387,39	419192,56	139,84	0,00
fietspad	fietspad	148420,10	419231,61	82,11	0,00
fietspad	fietspad	148392,45	419222,11	114,52	0,00
fietspad	fietspad	148424,33	419262,86	119,55	0,00
fietspad	fietspad	148448,34	419263,48	32,40	0,00
fietspad	fietspad	148361,54	419186,86	89,27	0,00
fietspad	fietspad	148376,47	419179,09	112,31	0,00
fietspad	fietspad	148335,48	419149,22	107,47	0,00
fietspad	fietspad	148342,26	419135,09	108,14	0,00
fietspad	fietspad	148306,91	419105,52	109,54	0,00
fietspad	fietspad	148287,02	419045,38	125,84	0,00

Model: jaar 2040 - Autonom
 Groep: (hoofdgroep)
 Lijst van Bodemgebieden, voor rekenmethode Wegverkeerslawaai - RMG-2012, wegverkeer

Naam	Omschr.	X-1	Y-1	Oppervlak	Bf
kievitsham	kievitsham -- 5,00m (L/R)	150965,42	418286,18	4403,26	0,00
drielse ve	drielse veldweg -- 5,00m (L/R)	148516,82	418126,70	12346,66	0,00
geerdenweg	geerdenweg -- 5,00m (L/R)	148518,25	418116,80	4914,65	0,00
hamstraat	hamstraat -- 5,00m (L/R)	148512,52	418121,69	3945,51	0,00
geerdenweg	geerdenweg -- 5,00m (L/R)	147993,04	418650,77	852,50	0,00
geerdenweg	geerdenweg -- 5,00m (L/R)	148167,49	418454,46	2752,09	0,00
de tweede	de tweede geerden -- 5,00m (L/R)	148064,94	418714,05	908,36	0,00
drielse ve	drielse veldweg -- 5,00m (L/R)	149621,09	418492,78	7385,52	0,00
hoenzadrie	hoenzadrielsedijk -- 5,00m (L/R)	150991,09	418262,29	4615,42	0,00
kievitsham	kievitsham -- 5,00m (L/R)	150987,59	418255,80	383,92	0,00
heemraadst	heemraadstraat -- 5,00m (L/R)	151269,72	418641,10	2349,88	0,00
kievitsham	kievitsham -- 5,00m (L/R)	151139,84	418583,80	1404,78	0,00
drielseweg	drielseweg -- 5,00m (L/R)	147933,14	418706,02	517,84	0,00
drielseweg	drielseweg -- 5,00m (L/R)	147950,93	418731,11	789,00	0,00
de tweede	de tweede geerden -- 5,00m (L/R)	148056,50	418718,86	6551,03	0,00
de tweede	de tweede geerden -- 5,00m (L/R)	148064,18	418718,38	528,21	0,00
de tweede	de tweede geerden -- 5,00m (L/R)	148095,42	418675,51	1378,43	0,00
de tweede	de tweede geerden -- 5,00m (L/R)	148166,21	418562,72	1388,63	0,00
de tweede	de tweede geerden -- 5,00m (L/R)	148087,59	418676,16	1074,53	0,00
n831	n831 -- 5,00m (L/R)	147946,76	418740,20	760,51	0,00
veilingweg	veilingweg -- 5,00m (L/R)	148321,76	419597,10	3463,25	0,00
veilingweg	veilingweg -- 5,00m (L/R)	148223,43	419213,18	1211,59	0,00
001	fietspad	148191,42	418882,42	184,69	0,00
002	fietspad	148159,58	418882,64	189,31	0,00
003	fietspad	148203,77	418937,46	165,52	0,00
004	fietspad	148255,30	418992,86	144,75	0,00
005	fietspad	148237,58	418990,68	149,43	0,00
006	fietspad	148255,30	418992,61	60,16	0,00
007	fietspad	148520,91	419375,83	172,17	0,00
008	fietspad	148531,78	419369,28	172,89	0,00
009	fietspad	148567,68	419432,19	197,81	0,00
010	fietspad	148661,67	419519,17	272,34	0,00
011	fietspad	148270,98	419020,17	62,38	0,00
013	fietspad	148274,92	419052,65	12,45	0,00
022	fietspad	148467,45	419312,24	72,32	0,00
023	fietspad	148485,46	419333,27	102,70	0,00
024	fietspad	148524,07	419360,41	146,32	0,00
038	weg	151213,41	419684,59	654,43	0,00
039	weg	151225,48	419533,25	88,08	0,00
040	weg	151227,88	419513,50	287,33	0,00
041	weg	151249,58	419323,09	495,90	0,00
044	woonwijk	150629,66	419766,69	53094,35	0,50
045	woonwijk	150890,60	419788,39	28129,47	0,50
046	woonwijk	151272,67	419811,13	26258,68	0,50
047	woonwijk	151143,91	419912,76	10762,92	0,50
048	woonwijk	151235,01	419940,88	16441,98	0,50
049	woonwijk	151312,37	419963,55	5993,64	0,50
050	woonwijk	151337,28	419903,62	17133,43	0,50
051	woonwijk	151462,95	419849,32	20495,04	0,50
052	woonwijk	151429,71	419994,56	25430,33	0,50
053	woonwijk	151614,93	420035,63	30483,14	0,50
054	woonwijk	151774,52	419786,29	18986,36	0,50
055	woonwijk	151714,87	420345,86	17320,14	0,50
056	woonwijk	151774,29	420143,14	10323,02	0,50
057	woonwijk	151584,39	420171,88	22253,80	0,50
058	woonwijk	151554,78	420296,42	19528,82	0,50
059	woonwijk	151342,38	420095,88	25979,88	0,50
060	woonwijk	151331,28	420094,01	16116,18	0,50
061	woonwijk	151177,45	420191,88	15142,71	0,50
062	woonwijk	150952,20	420010,24	27856,80	0,50
063	woonwijk	150586,15	419999,96	66367,80	0,50
064	woonwijk	150887,88	419799,30	18232,51	0,50
065	woonwijk	150958,42	420002,21	16642,65	0,50
066	woonwijk	151008,71	419828,25	16719,17	0,50
067	woonwijk	151310,32	420223,28	31188,68	0,50
1000	hard bodemgebied	148277,17	419026,81	47407,53	0,00
1001	hard bodemgebied	148462,85	418824,08	11479,94	0,00
1002	hard bodemgebied	148353,65	419166,23	3869,47	0,00
1003	hard bodemgebied	148515,91	419368,64	6591,85	0,00
1010	harde bodem	151852,08	419710,85	1153,48	0,00
1011	harde bodem	151844,61	419579,51	3780,56	0,00
1012	harde bodem	151454,63	419670,37	2013,63	0,00
1013	harde bodem	151216,66	419649,59	939,20	0,00
1014	harde bodem	150796,29	419535,48	7775,23	0,00

Model: jaar 2040 - Autonom
 Groep: (hoofdgroep)
 Lijst van Bodemgebieden, voor rekenmethode Wegverkeerslawaai - RMG-2012, wegverkeer

Naam	Omschr.	X-1	Y-1	Oppervlak	Bf
1015	harde bodem	150762,03	419465,05	2570,61	0,00
1016	harde bodem	150720,06	419480,37	266,12	0,00
1017	harde bodem	150780,03	419428,90	4469,34	0,00
		150552,89	419403,95	45829,21	0,00
021	fietspad	148457,44	419274,87	84,70	0,00
		148329,94	419112,36	3208,14	0,00
1008	sloot	148313,41	419077,22	283,15	0,00
water		152019,89	418334,44	1583517,63	0,00
kern	kerkdriel	150948,57	420422,60	92470,89	0,50
kern	Velddriel	149834,46	420320,38	218032,00	0,50
wegen	pastoor wassenbergstraat	149427,66	419788,18	816,66	0,00
wegen	pastoor wassenbergstraat	149430,55	419780,14	2102,67	0,00
wegen	sint antoniusstraat	149507,41	419813,03	700,66	0,00
wegen	sint antoniusstraat	149497,95	419809,80	1668,05	0,00
wegen	sint antoniusstraat	149530,54	419746,95	1299,15	0,00
wegen	pastoor van loonstraat	149348,32	419899,07	454,64	0,00
wegen	voorstraat	149166,50	419982,26	4941,31	0,00
wegen	voorstraat	149159,75	419989,63	1471,36	0,00
wegen	deken wehmeijerhof	149158,84	419983,27	613,27	0,00
wegen	poel	148862,07	419601,49	2539,48	0,00
wegen	valkstraat	148853,86	419599,67	1070,54	0,00
wegen	veilingweg	148292,11	419660,70	4836,61	0,00
wegen	veilingweg	148297,12	419669,36	2073,42	0,00
wegen	hoevenseweg	147876,50	419910,51	9294,69	0,00
wegen	zandstraat	152040,26	419804,62	481,67	0,00
wegen	kievitsham	151782,14	419780,35	2369,13	0,00
wegen	leijensteinstraat	151765,56	419779,17	1110,26	0,00
wegen	paterstraat	151769,61	419785,15	1217,45	0,00
wegen	paterstraat	151771,22	419775,28	1019,31	0,00
wegen	kievitsham	151680,38	419569,75	10292,03	0,00
wegen	hoedenmakersstraat	151468,56	419814,10	814,50	0,00
wegen	hoedenmakersstraat	151458,71	419812,35	251,59	0,00
wegen	paterstraat	151477,37	419728,01	682,63	0,00
wegen	paterstraat	151475,79	419737,88	1956,71	0,00
wegen	uitingstraat	151910,92	419784,77	4473,57	0,00
wegen	paterstraat	151904,15	419791,75	893,61	0,00
wegen	paterstraat	151903,25	419783,81	242,75	0,00
wegen	uitingstraat	151939,45	419344,37	1263,52	0,00
wegen	wagenmakersstraat	151360,33	419783,30	990,95	0,00
wegen	wagenmakersstraat	151361,83	419773,42	97,08	0,00
wegen	paterstraat	151409,92	419716,97	1023,94	0,00
wegen	hoenzadrielsedijk	151996,51	419813,53	1419,49	0,00
wegen	hintham	151990,14	419805,91	2233,18	0,00
wegen	hoenzadrielsedijk	152032,24	419676,55	4798,79	0,00
wegen	schepenland	151209,67	419803,04	826,39	0,00
wegen	dreef	151213,41	419809,63	633,98	0,00
wegen	schoutstraat	151089,88	419759,09	275,75	0,00
wegen	schepenland	151094,66	419752,62	739,19	0,00
wegen	schoutstraat	151105,15	419785,23	914,23	0,00
wegen	buurmeesterstraat	151104,27	419778,64	487,49	0,00
wegen	drielse wetering	150963,93	419805,71	804,77	0,00
wegen	drielse wetering	150961,75	419815,47	440,37	0,00
wegen	lindestraat	150846,95	419703,08	1052,96	0,00
wegen	lindestraat	150856,74	419705,14	158,06	0,00
wegen	lindestraat	150879,44	419791,89	381,18	0,00
wegen	hamstraat	148586,06	418804,31	3604,80	0,00
wegen	hamstraat	148595,89	418802,45	2991,62	0,00
wegen	sellikstraat	148718,71	419324,11	967,53	0,00
wegen	sellikstraat	148719,12	419315,18	2045,56	0,00
wegen	wertsteeg	151135,39	418577,40	3545,01	0,00
wegen	provincialeweg	148163,84	418853,49	3178,73	0,00
wegen	provincialeweg	148146,24	418864,15	1678,48	0,00
wegen	kooiheuvelweg	149618,18	418486,83	11445,02	0,00
wegen	laarstraat	149339,01	419494,09	6187,30	0,00
wegen	laarstraat	149333,66	419502,54	2649,39	0,00
wegen	hoenzadrielsedijk	151947,27	419218,84	9842,25	0,00
wegen	oostenbroekweg	150301,62	418766,30	8300,51	0,00
wegen	drielse veldweg	150305,39	418772,18	6617,38	0,00
wegen	laarstraat	150147,54	419577,00	6056,17	0,00
wegen	laarstraat	150147,73	419587,00	5436,42	0,00
wegen	de geerden	148057,61	418711,13	779,06	0,00
wegen	kerkdriel 19	147999,43	418764,51	4815,95	0,00
wegen	wertsteeg	150953,02	418878,99	6706,46	0,00
wegen	sellikstraat	148823,80	419356,74	114,43	0,00

Model: jaar 2040 - Autonom
 Groep: (hoofdgroep)
 Lijst van Bodemgebieden, voor rekenmethode Wegverkeerslawaai - RMG-2012, wegverkeer

Naam	Omschr.	X-1	Y-1	Oppervlak	Bf
wegen	provincialeweg	148382,56	419202,08	1671,13	0,00
wegen	provincialeweg	148387,58	419196,60	2352,80	0,00
wegen	veilingweg	148476,75	419566,32	424,00	0,00
wegen	wertsteeg	150738,62	419511,69	848,15	0,00
wegen	veilingweg	148514,45	419548,39	1280,98	0,00
wegen	provincialeweg	148627,10	419498,73	1086,62	0,00
wegen	provincialeweg	148634,85	419492,41	191,31	0,00
wegen	paterstraat	150720,81	419589,53	323,99	0,00
wegen	paterstraat	150716,36	419598,48	306,22	0,00
wegen	provincialeweg	148518,92	419369,40	1494,75	0,00
wegen	n831	148778,40	419682,48	5821,03	0,00
wegen	provincialeweg	148786,54	419676,69	1299,23	0,00
wegen	duitse weistraat	150684,61	419578,90	417,53	0,00
wegen	lindestraat	150859,93	419689,77	499,43	0,00
wegen	paterstraat	150865,18	419644,92	1876,95	0,00
wegen	paterstraat	150867,10	419635,10	1245,89	0,00
wegen	duitse weistraat	150666,82	419617,13	732,34	0,00
wegen	duitse weistraat	150643,45	419686,62	860,12	0,00
wegen	kloppenland	151028,73	419741,55	865,92	0,00
wegen	paterstraat	151052,59	419664,43	1625,14	0,00
wegen	paterstraat	151210,14	419694,05	984,65	0,00
wegen	lindestraat	150880,62	419831,86	581,88	0,00
wegen	drielse wetering	150997,27	419827,56	706,79	0,00
wegen	buurmeesterstraat	151004,51	419830,48	860,71	0,00
wegen	hondstraat	148843,57	420734,33	6030,20	0,00
wegen	hondstraat	149105,35	420192,47	743,57	0,00
wegen	drielse wetering	151016,69	419891,54	157,29	0,00
wegen	kerkstraat	151009,32	420138,42	1023,10	0,00
wegen	kerkstraat	151006,67	420148,07	353,88	0,00
wegen	kerkstraat	150904,81	420114,42	1281,80	0,00
wegen	kerkstraat	150910,53	420111,89	1589,08	0,00
wegen	pastoor van loonstraat	149319,24	419973,17	973,99	0,00
wegen	monseigneur verhoeksstraat	149322,71	419979,62	1008,69	0,00
wegen	pastoor van loonstraat	149328,63	419976,58	338,73	0,00
wegen	voorstraat	149283,82	420068,64	391,22	0,00
wegen	monseigneur verhoeksstraat	149393,58	419954,44	575,52	0,00
wegen	sint antoniusstraat	149404,74	420111,77	1489,00	0,00
wegen	voorstraat	149401,43	420105,32	842,51	0,00
wegen	voorstraat	149398,45	420114,87	491,57	0,00
wegen	lindestraat	150826,53	419939,58	880,34	0,00
wegen	lindestraat	150821,62	419948,28	591,71	0,00
wegen	lindestraat	150752,09	419893,77	653,13	0,00
wegen	lindestraat	150752,05	419835,28	308,05	0,00
wegen	lindestraat	150874,69	419921,91	509,91	0,00
wegen	lindestraat	150743,58	419804,59	1241,44	0,00
wegen	duitse weistraat	150618,60	419769,24	446,99	0,00
wegen	provincialeweg	149138,72	420132,17	1382,73	0,00
wegen	voorstraat	149510,59	420158,33	350,27	0,00
wegen	voorstraat	149515,59	420149,67	723,29	0,00
wegen	voorstraat	149565,10	420179,76	226,92	0,00
wegen	voorstraat	149559,98	420188,35	2654,74	0,00
wegen	kapelstraat	149315,32	420083,01	692,68	0,00
wegen	tolweg	150952,11	420010,22	1647,59	0,00
wegen	wordenseweg	150579,73	420034,33	653,19	0,00
wegen	wordenseweg	150586,52	420041,67	117,25	0,00
wegen	bulkseweg	150562,46	420120,39	541,55	0,00
wegen	bulkseweg	150568,36	420112,32	433,17	0,00
wegen	kromakkerweg	149338,41	420320,94	1035,14	0,00
wegen	provincialeweg	149614,93	420347,00	2691,07	0,00
wegen	provincialeweg	149609,95	420355,67	971,79	0,00
wegen	wordenseweg	149739,92	420364,62	95,73	0,00
wegen	wordenseweg	149745,17	420373,12	1051,05	0,00
wegen	wordenseweg	149731,96	420369,92	449,67	0,00
wegen	provincialeweg	149764,67	420505,96	1261,12	0,00
wegen	provincialeweg	149377,42	420219,55	83,58	0,00
wegen	voorstraat	149813,51	420231,73	2013,91	0,00
wegen	wordenseweg	149840,17	420329,79	1670,71	0,00
wegen	bernhardstraat	151654,03	420190,51	768,68	0,00
wegen	bernhardstraat	151651,48	420200,18	981,77	0,00
wegen	venuslaan	151579,76	420170,78	376,03	0,00
wegen	beatrixstraat	151583,24	420176,88	1384,13	0,00
wegen	wilhelminaplantsoen	151573,55	420174,41	1280,41	0,00
wegen	leijensteinstraat	151752,35	420221,94	1628,36	0,00
wegen	leijensteinstraat	151742,82	420218,92	1346,07	0,00

Model: jaar 2040 - Autonom
 Groep: (hoofdgroep)
 Lijst van Bodemgebieden, voor rekenmethode Wegverkeerslawaai - RMG-2012, wegverkeer

Naam	Omschr.	X-1	Y-1	Oppervlak	Bf
wegen	leijensteinstraat	151761,61	420061,97	1513,41	0,00
wegen	edelmanstraat	151757,38	420056,87	824,17	0,00
wegen	venuslaan	151452,82	420123,00	641,38	0,00
wegen	venuslaan	151453,56	420113,09	894,30	0,00
wegen	venuslaan	151547,07	420156,36	374,00	0,00
wegen	koninkrijkstraat	151308,55	420228,69	731,83	0,00
wegen	maire de gierstraat	151298,82	420226,38	1586,49	0,00
wegen	kerkstraat	151302,60	420232,41	2555,29	0,00
wegen	kerkstraat	151305,07	420222,72	1367,70	0,00
wegen	koninkrijkstraat	151325,46	420157,55	583,93	0,00
wegen	edelmanstraat	151668,86	420053,60	59,08	0,00
wegen	edelmanstraat	151669,95	420043,67	617,27	0,00
wegen	leijensteinstraat	151764,71	419910,46	212,11	0,00
wegen	hoedenmakersstraat	151427,59	419999,62	648,61	0,00
wegen	edelmanstraat	151424,04	419993,41	586,14	0,00
wegen	edelmanstraat	151421,67	420003,12	1902,16	0,00
wegen	hoedenmakersstraat	151445,35	419937,18	635,82	0,00
wegen	brouwersstraat	151439,67	419940,81	419,52	0,00
wegen	rietdekkersstraat	151441,80	419931,05	1123,17	0,00
wegen	edelmanstraat	151367,37	419978,70	619,31	0,00
wegen	koninkrijkstraat	151361,22	419982,26	612,19	0,00
wegen	edelmanstraat	151307,70	419962,53	703,01	0,00
wegen	wagenmakersstraat	151311,19	419968,56	312,99	0,00
wegen	beatrixstraat	151649,66	419829,54	490,25	0,00
wegen	beatrixstraat	151659,40	419831,80	681,54	0,00
wegen	schippersstraat	151566,67	419875,26	139,86	0,00
wegen	schippersstraat	151568,20	419865,38	580,66	0,00
wegen	beatrixstraat	151629,66	419966,98	266,76	0,00
wegen	beatrixstraat	151620,00	419964,41	248,78	0,00
wegen	hoedenmakersstraat	151458,62	419874,63	204,69	0,00
wegen	brouwersstraat	151643,63	419882,22	630,11	0,00
wegen	beatrixstraat	151647,40	419888,07	87,55	0,00
wegen	beatrixstraat	151637,60	419886,09	208,06	0,00
wegen	schippersstraat	151456,08	419858,50	586,32	0,00
wegen	hoedenmakersstraat	151462,13	419854,22	156,92	0,00
wegen	schepenland	151150,74	419848,34	467,70	0,00
wegen	schepenland	151142,71	419892,65	221,82	0,00
wegen	wagenmakersstraat	151344,61	419853,09	86,98	0,00
wegen	wagenmakersstraat	151334,74	419851,46	543,46	0,00
wegen	ipperakkeren	151271,92	419853,87	368,23	0,00
wegen	ipperakkeren	151262,27	419851,25	1001,58	0,00
wegen	wagenmakersstraat	151345,96	419844,50	673,79	0,00
wegen	ipperakkeren	151281,33	419818,35	508,19	0,00
wegen	ipperakkeren	151295,36	419769,40	651,50	0,00
wegen	edelmanstraat	151240,92	419943,79	136,13	0,00
wegen	kaapeind	151132,32	419912,44	1989,30	0,00
wegen	drielse wetering	151133,92	419918,83	855,85	0,00
wegen	ipperakkeren	151206,33	419972,58	361,93	0,00
wegen	ipperakkeren	151198,18	419966,91	542,34	0,00
wegen	wagenmakersstraat	151328,06	419903,53	330,94	0,00
wegen		151310,17	419932,52	31,17	0,00
wegen	beatrixstraat	151636,60	419940,91	331,17	0,00
wegen	beatrixstraat	151612,95	420041,35	516,77	0,00
wegen	ipperakkeren	151202,08	420101,22	361,09	0,00
wegen	ipperakkeren	151192,45	420098,52	242,63	0,00
wegen	koninkrijkstraat	151340,25	420101,12	590,67	0,00
wegen	surinamestraat	151336,72	420095,01	1326,28	0,00
wegen	venuslaan	151334,00	420104,63	313,75	0,00
wegen	ipperakkeren	151212,10	420063,31	472,11	0,00
wegen	hogebankweg	151140,25	420021,87	276,31	0,00
wegen	hogebankweg	151142,74	420031,56	490,62	0,00
wegen	tolweg	151109,78	420031,51	342,69	0,00
wegen	hintham	151927,11	420026,36	455,71	0,00
wegen	hintham	151922,61	420020,69	1377,41	0,00
wegen	ipperakkeren	151186,18	420121,93	748,18	0,00
wegen	teisterbandstraat	151828,69	420147,38	1044,24	0,00
wegen	teisterbandstraat	151838,69	420147,38	3494,93	0,00
wegen	hintham	151931,07	420159,05	2100,41	0,00
wegen	de hohorst	151641,04	420375,34	434,81	0,00
wegen	molenstraat	151872,69	420402,24	237,50	0,00
wegen	kerkstraat	151875,87	420408,70	77,84	0,00
wegen	kerkstraat	151878,94	420399,19	312,91	0,00
wegen	kerkstraat	151707,08	420353,97	179,42	0,00
wegen	kerkstraat	151710,15	420344,46	565,41	0,00

Model: jaar 2040 - Autonom
 Groep: (hoofdgroep)
 Lijst van Bodemgebieden, voor rekenmethode Wegverkeerslawaai - RMG-2012, wegverkeer

Naam	Omschr.	X-1	Y-1	Oppervlak	Bf
wegen	teisterbandstraat	151831,00	420292,14	407,45	0,00
wegen	teisterbandstraat	151821,58	420288,84	114,56	0,00
wegen	ipperakkeren	151178,60	420339,59	1448,90	0,00
wegen	hintham	151984,34	420356,98	766,84	0,00
wegen	kerkstraat	151724,18	420359,93	787,80	0,00
wegen	kerkstraat	151883,27	420411,07	726,66	0,00
wegen	kerkstraat	151655,99	420328,39	196,25	0,00
wegen	maasbandijk	151961,85	420604,00	1787,66	0,00
wegen	kerkstraat	151953,85	420430,81	434,19	0,00
wegen	ambachtstraat	150750,56	420075,40	1706,31	0,00
wegen	kerkstraat	150756,65	420071,71	1717,54	0,00
wegen	kapelstraat	149279,75	420143,25	383,17	0,00
wegen	provincialeweg	149266,59	420184,88	785,54	0,00
wegen	wordenseweg	149997,20	420274,66	5773,32	0,00
wegen	julianastraat	151543,24	420299,00	301,66	0,00
wegen	kerkstraat	151546,58	420304,72	918,47	0,00
wegen	kerkstraat	151172,38	420190,58	1368,92	0,00
wegen	monseigneur zwijzenplein	151799,27	420372,22	853,70	0,00
wegen	monseigneur zwijzenplein	151798,10	420380,62	906,48	0,00
wegen	teisterbandstraat	151806,24	420377,59	782,89	0,00
wegen	kerkstraat	151798,65	420381,01	499,73	0,00
wegen	duitse weistraat	150608,48	419813,10	2207,51	0,00
wegen	provincialeweg	149339,32	420214,63	287,40	0,00
1		150575,09	420526,30	102049,25	0,50
wegen	kooiheuvelweg	149443,54	419120,16	6456,09	0,00
wegen	weg	148226,15	419197,99	375,15	0,00
fietspad	fietspad	148367,64	419194,90	72,44	0,00
fietspad	fietspad	148387,39	419192,56	139,84	0,00
fietspad	fietspad	148420,10	419231,61	82,11	0,00
fietspad	fietspad	148392,45	419222,11	114,52	0,00
fietspad	fietspad	148424,33	419262,86	119,55	0,00
fietspad	fietspad	148448,34	419263,48	32,40	0,00
fietspad	fietspad	148361,54	419186,86	89,27	0,00
fietspad	fietspad	148376,47	419179,09	112,31	0,00
fietspad	fietspad	148335,48	419149,22	107,47	0,00
fietspad	fietspad	148342,26	419135,09	107,84	0,00
fietspad	fietspad	148306,91	419105,52	109,54	0,00
fietspad	fietspad	148287,02	419045,38	126,23	0,00

Model: jaar 2040 - var.2

Groep: (hoofdgroep)

Lijst van Bodemgebieden, voor rekenmethode Wegverkeerslawaai - RMG-2012, wegverkeer

Naam	Omschr.	X-1	Y-1	Oppervlak	Bf
wegen	kievitsham	151782,14	419780,35	2139,52	0,00
kievitsham	kievitsham -- 5,00m (L/R)	150965,42	418286,18	4403,26	0,00
drielse ve	drielse veldweg -- 5,00m (L/R)	148516,82	418126,70	12346,66	0,00
geerdenweg	geerdenweg -- 5,00m (L/R)	148518,25	418116,80	4914,65	0,00
hamstraat	hamstraat -- 5,00m (L/R)	148512,52	418121,69	3945,51	0,00
geerdenweg	geerdenweg -- 5,00m (L/R)	147993,04	418650,77	852,50	0,00
geerdenweg	geerdenweg -- 5,00m (L/R)	148167,49	418454,46	2752,09	0,00
de tweede	de tweede geerden -- 5,00m (L/R)	148064,94	418714,05	908,36	0,00
drielse ve	drielse veldweg -- 5,00m (L/R)	149621,09	418492,78	7385,52	0,00
hoenzadrie	hoenzadrielsedijk -- 5,00m (L/R)	150991,09	418262,29	4615,42	0,00
kievitsham	kievitsham -- 5,00m (L/R)	150987,59	418255,80	383,92	0,00
heemraadst	heemraadstraat -- 5,00m (L/R)	151269,72	418641,10	2349,88	0,00
kievitsham	kievitsham -- 5,00m (L/R)	151139,84	418583,80	1404,78	0,00
drielseweg	drielseweg -- 5,00m (L/R)	147933,14	418706,02	517,84	0,00
drielseweg	drielseweg -- 5,00m (L/R)	147950,93	418731,11	789,00	0,00
de tweede	de tweede geerden -- 5,00m (L/R)	148056,50	418718,86	6551,03	0,00
de tweede	de tweede geerden -- 5,00m (L/R)	148064,18	418718,38	528,21	0,00
de tweede	de tweede geerden -- 5,00m (L/R)	148095,42	418675,51	1378,43	0,00
de tweede	de tweede geerden -- 5,00m (L/R)	148166,21	418562,72	1388,63	0,00
de tweede	de tweede geerden -- 5,00m (L/R)	148087,59	418676,16	1074,53	0,00
n831	n831 -- 5,00m (L/R)	147946,76	418740,20	760,51	0,00
ZOR	ZOR -- 5,00m (L/R)	149453,51	419114,91	4858,43	0,00
ZOR	ZOR -- 5,00m (L/R)	150175,67	419442,19	3569,04	0,00
ZOR	ZOR -- 5,00m (L/R)	150766,20	419448,04	5628,20	0,00
ZOR	ZOR -- 5,00m (L/R)	148381,06	419192,19	2257,83	0,00
ZOR	ZOR -- 5,00m (L/R)	149456,52	419108,98	4975,93	0,00
veilingweg	veilingweg -- 5,00m (L/R)	148365,63	419198,77	1155,77	0,00
veilingweg	veilingweg -- 5,00m (L/R)	148321,76	419597,10	3463,25	0,00
veilingweg	veilingweg -- 5,00m (L/R)	148223,43	419213,18	1211,59	0,00
001	kievitsham+fietspad	151703,75	419609,05	253,45	0,00
001	fietspad	148191,42	418882,42	184,69	0,00
002	fietspad	148159,58	418882,64	189,31	0,00
003	fietspad	148203,77	418937,46	165,52	0,00
004	fietspad	148255,30	418992,86	144,75	0,00
005	fietspad	148237,58	418990,68	149,43	0,00
006	fietspad	148255,30	418992,61	60,16	0,00
007	fietspad	148520,91	419375,83	172,17	0,00
008	fietspad	148531,78	419369,28	172,89	0,00
009	fietspad	148567,68	419432,19	197,81	0,00
010	fietspad	148661,67	419519,17	272,34	0,00
011	fietspad	148270,98	419020,17	59,81	0,00
012	fietspad	148286,45	419045,82	144,64	0,00
013	fietspad	148274,92	419052,65	144,64	0,00
014	fietspad	148307,57	419117,16	124,64	0,00
015	fietspad	148328,20	419104,72	158,22	0,00
016	fietspad	148357,55	419224,59	58,36	0,00
017	fietspad	148414,65	419179,04	91,47	0,00
018	fietspad	148344,97	419168,21	76,39	0,00
019	fietspad	148364,74	419233,51	132,66	0,00
020	fietspad	148420,78	419188,28	78,24	0,00
021	fietspad	148422,48	419222,71	219,52	0,00
022	fietspad	148464,45	419316,39	205,79	0,00
023	fietspad	148479,41	419331,24	109,16	0,00
024	fietspad	148524,63	419360,22	135,65	0,00
025	sloot	148431,64	419169,13	1346,18	0,00
026	sloot	148439,18	419184,39	1347,95	0,00
027	sloot	148660,66	419116,82	4806,29	0,00
028	sloot	148656,41	419105,58	4877,50	0,00
028	sloot	149461,99	419119,44	4799,96	0,00
029	sloot	149465,49	419109,23	4796,21	0,00
030	sloot	150184,00	419452,47	3442,80	0,00
031	sloot	150187,38	419435,58	3450,59	0,00
032	sloot	150771,27	419457,60	2713,38	0,00
033	sloot	150779,52	419441,79	2689,98	0,00
038	weg	151213,41	419684,59	654,43	0,00
039	weg	151225,48	419533,25	88,08	0,00
040	weg	151227,88	419513,50	287,33	0,00
041	weg	151249,58	419323,09	495,90	0,00
042	sloot	151236,18	419540,87	2667,45	0,00
043	sloot	151237,26	419518,94	2582,62	0,00
044	woonwijk	150629,66	419766,69	53094,35	0,50
045	woonwijk	150890,60	419788,39	28129,47	0,50
046	woonwijk	151272,67	419811,13	26258,68	0,50
047	woonwijk	151143,91	419912,76	10762,92	0,50

Model: jaar 2040 - var.2
 Groep: (hoofdgroep)
 Lijst van Bodemgebieden, voor rekenmethode Wegverkeerslawaai - RMG-2012, wegverkeer

Naam	Omschr.	X-1	Y-1	Oppervlak	Bf
048	woonwijk	151235,01	419940,88	16441,98	0,50
049	woonwijk	151312,37	419963,55	5993,64	0,50
050	woonwijk	151337,28	419903,62	17133,43	0,50
051	woonwijk	151462,95	419849,32	20495,04	0,50
052	woonwijk	151429,71	419994,56	25430,33	0,50
053	woonwijk	151614,93	420035,63	30483,14	0,50
054	woonwijk	151774,52	419786,29	18986,36	0,50
055	woonwijk	151714,87	420345,86	17320,14	0,50
056	woonwijk	151774,29	420143,14	10323,02	0,50
057	woonwijk	151584,39	420171,88	22253,80	0,50
058	woonwijk	151554,78	420296,42	19528,82	0,50
059	woonwijk	151342,38	420095,88	25979,88	0,50
060	woonwijk	151331,28	420094,01	16116,18	0,50
061	woonwijk	151177,45	420191,88	15142,71	0,50
062	woonwijk	150952,20	420010,24	27856,80	0,50
063	woonwijk	150586,15	419999,96	66367,80	0,50
064	woonwijk	150887,88	419799,30	18232,51	0,50
065	woonwijk	150958,42	420002,21	16642,65	0,50
066	woonwijk	151008,71	419828,25	16719,17	0,50
067	woonwijk	151310,32	420223,28	31188,68	0,50
1000	hard bodemgebied	148277,17	419026,81	47407,53	0,00
1001	hard bodemgebied	148462,85	418824,08	11479,94	0,00
1003	hard bodemgebied	148515,91	419368,64	6591,85	0,00
1010	harde bodem	151852,08	419710,85	1153,48	0,00
1011	harde bodem	151844,61	419579,51	3780,56	0,00
1012	harde bodem	151454,63	419670,37	2013,63	0,00
1013	harde bodem	151216,66	419649,59	939,20	0,00
1014	harde bodem	150796,29	419535,48	7775,23	0,00
1015	harde bodem	150762,03	419465,05	2570,61	0,00
1016	harde bodem	150720,06	419480,37	266,12	0,00
1017	harde bodem	150780,03	419428,90	4469,34	0,00
		150552,89	419403,95	45829,21	0,00
		148329,94	419112,36	3208,14	0,00
1008	sloot	148313,41	419077,22	283,15	0,00
water		152019,89	418334,44	1583517,63	0,00
kern	kerkdriel	150948,57	420422,60	92470,89	0,50
kern	Velddriel	149834,46	420320,38	218032,00	0,50
wegen	pastoor wassenbergstraat	149427,66	419788,18	816,66	0,00
wegen	pastoor wassenbergstraat	149430,55	419780,14	2102,67	0,00
wegen	sint antoniusstraat	149507,41	419813,03	700,66	0,00
wegen	sint antoniusstraat	149497,95	419809,80	1668,05	0,00
wegen	sint antoniusstraat	149530,54	419746,95	1299,15	0,00
wegen	pastoor van loonstraat	149348,32	419899,07	454,64	0,00
wegen	voorstraat	149166,50	419982,26	4941,31	0,00
wegen	voorstraat	149159,75	419989,63	1471,36	0,00
wegen	deken wehmeijerhof	149158,84	419983,27	613,27	0,00
wegen	poel	148862,07	419601,49	2539,48	0,00
wegen	valkstraat	148853,86	419599,67	1070,54	0,00
wegen	veilingweg	148292,11	419660,70	4836,61	0,00
wegen	veilingweg	148297,12	419669,36	2073,42	0,00
wegen	hoeveneweg	147876,50	419910,51	9294,69	0,00
wegen	zandstraat	152040,26	419804,62	481,67	0,00
wegen	leijensteinstraat	151765,56	419779,17	1110,26	0,00
wegen	paterstraat	151769,61	419785,15	1217,45	0,00
wegen	paterstraat	151771,22	419775,28	1019,31	0,00
wegen	kievitsham	151680,38	419569,75	10292,03	0,00
wegen	hoedenmakersstraat	151468,56	419814,10	814,50	0,00
wegen	hoedenmakersstraat	151458,71	419812,35	251,59	0,00
wegen	paterstraat	151477,37	419728,01	682,63	0,00
wegen	paterstraat	151475,79	419737,88	1956,71	0,00
wegen	uitingstraat	151910,92	419784,77	4473,57	0,00
wegen	paterstraat	151904,15	419791,75	893,61	0,00
wegen	paterstraat	151903,25	419783,81	242,75	0,00
wegen	uitingstraat	151939,45	419344,37	1263,52	0,00
wegen	wagenmakersstraat	151360,33	419783,30	990,95	0,00
wegen	wagenmakersstraat	151361,83	419773,42	97,08	0,00
wegen	paterstraat	151409,92	419716,97	1023,94	0,00
wegen	hoenzadrielsedijk	151996,51	419813,53	1419,49	0,00
wegen	hintham	151990,14	419805,91	2233,18	0,00
wegen	hoenzadrielsedijk	152032,24	419676,55	4798,79	0,00
wegen	schepenland	151209,67	419803,04	826,39	0,00
wegen	dreef	151213,41	419809,63	633,98	0,00
wegen	schoutstraat	151089,88	419759,09	275,75	0,00
wegen	schepenland	151094,66	419752,62	739,19	0,00

Model: jaar 2040 - var.2
 Groep: (hoofdgroep)
 Lijst van Bodemgebieden, voor rekenmethode Wegverkeerslawaai - RMG-2012, wegverkeer

Naam	Omschr.	X-1	Y-1	Oppervlak	Bf
wegen	schoutstraat	151105,15	419785,23	914,23	0,00
wegen	buurmeesterstraat	151104,27	419778,64	487,49	0,00
wegen	drielse wetering	150963,93	419805,71	804,77	0,00
wegen	drielse wetering	150961,75	419815,47	440,37	0,00
wegen	lindestraat	150846,95	419703,08	1052,96	0,00
wegen	lindestraat	150856,74	419705,14	158,06	0,00
wegen	lindestraat	150879,44	419791,89	381,18	0,00
wegen	hamstraat	148586,06	418804,31	3604,80	0,00
wegen	hamstraat	148595,89	418802,45	2991,62	0,00
wegen	sellikstraat	148718,71	419324,11	967,53	0,00
wegen	sellikstraat	148719,12	419315,18	2045,56	0,00
wegen	wertsteeg	151135,39	418577,40	3545,01	0,00
wegen	provincialeweg	148163,84	418853,49	3178,73	0,00
wegen	provincialeweg	148146,24	418864,15	1678,48	0,00
wegen	kooiheuvelweg	149618,18	418486,83	11445,02	0,00
wegen	laarstraat	149339,01	419494,09	6187,30	0,00
wegen	laarstraat	149333,66	419502,54	2649,39	0,00
wegen	hoenzadrielsedijk	151947,27	419218,84	9842,25	0,00
wegen	oostenbroekweg	150301,62	418766,30	8300,51	0,00
wegen	drielse veldweg	150305,39	418772,18	6617,38	0,00
wegen	laarstraat	150147,54	419577,00	6056,17	0,00
wegen	laarstraat	150147,73	419587,00	5436,42	0,00
wegen	de geerden	148057,61	418711,13	779,06	0,00
wegen	kerkdriel 19	147999,43	418764,51	4815,95	0,00
wegen	wertsteeg	150953,02	418878,99	6706,46	0,00
wegen	sellikstraat	148823,80	419356,74	114,43	0,00
wegen	provincialeweg	148394,69	419228,76	2921,02	0,00
wegen	provincialeweg	148389,39	419183,27	1604,97	0,00
wegen	veilingweg	148476,75	419566,32	424,00	0,00
wegen	wertsteeg	150738,62	419511,69	848,15	0,00
wegen	veilingweg	148514,45	419548,39	1280,98	0,00
wegen	provincialeweg	148627,10	419498,73	1086,62	0,00
wegen	provincialeweg	148634,85	419492,41	191,31	0,00
wegen	paterstraat	150720,81	419589,53	323,99	0,00
wegen	paterstraat	150716,36	419598,48	306,22	0,00
wegen	provincialeweg	148518,92	419369,40	1494,75	0,00
wegen	n831	148778,40	419682,48	5821,03	0,00
wegen	provincialeweg	148786,54	419676,69	1299,23	0,00
wegen	duitse weistraat	150684,61	419578,90	417,53	0,00
wegen	lindestraat	150859,93	419689,77	499,43	0,00
wegen	paterstraat	150865,18	419644,92	1876,95	0,00
wegen	paterstraat	150867,10	419635,10	1245,89	0,00
wegen	duitse weistraat	150666,82	419617,13	732,34	0,00
wegen	duitse weistraat	150643,45	419686,62	860,12	0,00
wegen	kloppenland	151028,73	419741,55	865,92	0,00
wegen	paterstraat	151052,59	419664,43	1625,14	0,00
wegen	paterstraat	151210,14	419694,05	984,65	0,00
wegen	lindestraat	150880,62	419831,86	581,88	0,00
wegen	drielse wetering	150997,27	419827,56	706,79	0,00
wegen	buurmeesterstraat	151004,51	419830,48	860,71	0,00
wegen	hondstraat	148843,57	420734,33	6030,20	0,00
wegen	hondstraat	149105,35	420192,47	743,57	0,00
wegen	drielse wetering	151016,69	419891,54	157,29	0,00
wegen	kerkstraat	151009,32	420138,42	1023,10	0,00
wegen	kerkstraat	151006,67	420148,07	353,88	0,00
wegen	kerkstraat	150904,81	420114,42	1281,80	0,00
wegen	kerkstraat	150910,53	420111,89	1589,08	0,00
wegen	pastoor van loonstraat	149319,24	419973,17	973,99	0,00
wegen	monseigneur verhoeksstraat	149322,71	419979,62	1008,69	0,00
wegen	pastoor van loonstraat	149328,63	419976,58	338,73	0,00
wegen	voorstraat	149283,82	420068,64	391,22	0,00
wegen	monseigneur verhoeksstraat	149393,58	419954,44	575,52	0,00
wegen	sint antoniusstraat	149404,74	420111,77	1489,00	0,00
wegen	voorstraat	149401,43	420105,32	842,51	0,00
wegen	voorstraat	149398,45	420114,87	491,57	0,00
wegen	lindestraat	150826,53	419939,58	880,34	0,00
wegen	lindestraat	150821,62	419948,28	591,71	0,00
wegen	lindestraat	150752,09	419893,77	653,13	0,00
wegen	lindestraat	150752,05	419835,28	308,05	0,00
wegen	lindestraat	150874,69	419921,91	509,91	0,00
wegen	lindestraat	150743,58	419804,59	1241,44	0,00
wegen	duitse weistraat	150618,60	419769,24	446,99	0,00
wegen	provincialeweg	149138,72	420132,17	1382,73	0,00
wegen	voorstraat	149510,59	420158,33	350,27	0,00

Model: jaar 2040 - var.2
 Groep: (hoofdgroep)
 Lijst van Bodemgebieden, voor rekenmethode Wegverkeerslawaai - RMG-2012, wegverkeer

Naam	Omschr.	X-1	Y-1	Oppervlak	Bf
wegen	voorstraat	149515,59	420149,67	723,29	0,00
wegen	voorstraat	149565,10	420179,76	226,92	0,00
wegen	voorstraat	149559,98	420188,35	2654,74	0,00
wegen	kapelstraat	149315,32	420083,01	692,68	0,00
wegen	tolweg	150952,11	420010,22	1647,59	0,00
wegen	wordenseweg	150579,73	420034,33	653,19	0,00
wegen	wordenseweg	150586,52	420041,67	117,25	0,00
wegen	bulkseweg	150562,46	420120,39	541,55	0,00
wegen	bulkseweg	150568,36	420112,32	433,17	0,00
wegen	kromakkerweg	149338,41	420320,94	1035,14	0,00
wegen	provincialeweg	149614,93	420347,00	2691,07	0,00
wegen	provincialeweg	149609,95	420355,67	971,79	0,00
wegen	wordenseweg	149739,92	420364,62	95,73	0,00
wegen	wordenseweg	149745,17	420373,12	1051,05	0,00
wegen	wordenseweg	149731,96	420369,92	449,67	0,00
wegen	provincialeweg	149764,67	420505,96	1261,12	0,00
wegen	provincialeweg	149377,42	420219,55	83,58	0,00
wegen	voorstraat	149813,51	420231,73	2013,91	0,00
wegen	wordenseweg	149840,17	420329,79	1670,71	0,00
wegen	bernhardstraat	151654,03	420190,51	768,68	0,00
wegen	bernhardstraat	151651,48	420200,18	981,77	0,00
wegen	venuslaan	151579,76	420170,78	376,03	0,00
wegen	beatrixstraat	151583,24	420176,88	1384,13	0,00
wegen	wilhelminaplantsoen	151573,55	420174,41	1280,41	0,00
wegen	leijensteinstraat	151752,35	420221,94	1628,36	0,00
wegen	leijensteinstraat	151742,82	420218,92	1346,07	0,00
wegen	leijensteinstraat	151761,61	420061,97	1513,41	0,00
wegen	edelmanstraat	151757,38	420056,87	824,17	0,00
wegen	venuslaan	151452,82	420123,00	641,38	0,00
wegen	venuslaan	151453,56	420113,09	894,30	0,00
wegen	venuslaan	151547,07	420156,36	374,00	0,00
wegen	koninkrijkstraat	151308,55	420228,69	731,83	0,00
wegen	maire de gierstraat	151298,82	420226,38	1586,49	0,00
wegen	kerkstraat	151302,60	420232,41	2555,29	0,00
wegen	kerkstraat	151305,07	420222,72	1367,70	0,00
wegen	koninkrijkstraat	151325,46	420157,55	583,93	0,00
wegen	edelmanstraat	151668,86	420053,60	59,08	0,00
wegen	edelmanstraat	151669,95	420043,67	617,27	0,00
wegen	leijensteinstraat	151764,71	419910,46	212,11	0,00
wegen	hoedenmakersstraat	151427,59	419999,62	648,61	0,00
wegen	edelmanstraat	151424,04	419993,41	586,14	0,00
wegen	edelmanstraat	151421,67	420003,12	1902,16	0,00
wegen	hoedenmakersstraat	151445,35	419937,18	635,82	0,00
wegen	brouwersstraat	151439,67	419940,81	419,52	0,00
wegen	rietdekkersstraat	151441,80	419931,05	1123,17	0,00
wegen	edelmanstraat	151367,37	419978,70	619,31	0,00
wegen	koninkrijkstraat	151361,22	419982,26	612,19	0,00
wegen	edelmanstraat	151307,70	419962,53	703,01	0,00
wegen	wagenmakersstraat	151311,19	419968,56	312,99	0,00
wegen	beatrixstraat	151649,66	419829,54	490,25	0,00
wegen	beatrixstraat	151659,40	419831,80	681,54	0,00
wegen	schippersstraat	151566,67	419875,26	139,86	0,00
wegen	schippersstraat	151568,20	419865,38	580,66	0,00
wegen	beatrixstraat	151629,66	419966,98	266,76	0,00
wegen	beatrixstraat	151620,00	419964,41	248,78	0,00
wegen	hoedenmakersstraat	151458,62	419874,63	204,69	0,00
wegen	brouwersstraat	151643,63	419882,22	630,11	0,00
wegen	beatrixstraat	151647,40	419888,07	87,55	0,00
wegen	beatrixstraat	151637,60	419886,09	208,06	0,00
wegen	schippersstraat	151456,08	419858,50	586,32	0,00
wegen	hoedenmakersstraat	151462,13	419854,22	156,92	0,00
wegen	schepenland	151150,74	419848,34	467,70	0,00
wegen	schepenland	151142,71	419892,65	221,82	0,00
wegen	wagenmakersstraat	151344,61	419853,09	86,98	0,00
wegen	wagenmakersstraat	151334,74	419851,46	543,46	0,00
wegen	ipperakkeren	151271,92	419853,87	368,23	0,00
wegen	ipperakkeren	151262,27	419851,25	1001,58	0,00
wegen	wagenmakersstraat	151345,96	419844,50	673,79	0,00
wegen	ipperakkeren	151281,33	419818,35	508,19	0,00
wegen	ipperakkeren	151295,36	419769,40	651,50	0,00
wegen	edelmanstraat	151240,92	419943,79	136,13	0,00
wegen	kaapeind	151132,32	419912,44	1989,30	0,00
wegen	drielse wetering	151133,92	419918,83	855,85	0,00
wegen	ipperakkeren	151206,33	419972,58	361,93	0,00

Model: jaar 2040 - var.2
 Groep: (hoofdgroep)
 Lijst van Bodemgebieden, voor rekenmethode Wegverkeerslawaai - RMG-2012, wegverkeer

Naam	Omschr.	X-1	Y-1	Oppervlak	Bf
wegen	ipperakkeren	151198,18	419966,91	542,34	0,00
wegen	wagenmakersstraat	151328,06	419903,53	330,94	0,00
wegen		151310,17	419932,52	31,17	0,00
wegen	beatrrixstraat	151636,60	419940,91	331,17	0,00
wegen	beatrrixstraat	151612,95	420041,35	516,77	0,00
wegen	ipperakkeren	151202,08	420101,22	361,09	0,00
wegen	ipperakkeren	151192,45	420098,52	242,63	0,00
wegen	koninkrijkstraat	151340,25	420101,12	590,67	0,00
wegen	surinamestraat	151336,72	420095,01	1326,28	0,00
wegen	venuslaan	151334,00	420104,63	313,75	0,00
wegen	ipperakkeren	151212,10	420063,31	472,11	0,00
wegen	hogebankweg	151140,25	420021,87	276,31	0,00
wegen	hogebankweg	151142,74	420031,56	490,62	0,00
wegen	tolweg	151109,78	420031,51	342,69	0,00
wegen	hintham	151927,11	420026,36	455,71	0,00
wegen	hintham	151922,61	420020,69	1377,41	0,00
wegen	ipperakkeren	151186,18	420121,93	748,18	0,00
wegen	teisterbandstraat	151828,69	420147,38	1044,24	0,00
wegen	teisterbandstraat	151838,69	420147,38	3494,93	0,00
wegen	hintham	151931,07	420159,05	2100,41	0,00
wegen	de hohorst	151641,04	420375,34	434,81	0,00
wegen	molenstraat	151872,69	420402,24	237,50	0,00
wegen	kerkstraat	151875,87	420408,70	77,84	0,00
wegen	kerkstraat	151878,94	420399,19	312,91	0,00
wegen	kerkstraat	151707,08	420353,97	179,42	0,00
wegen	kerkstraat	151710,15	420344,46	565,41	0,00
wegen	teisterbandstraat	151831,00	420292,14	407,45	0,00
wegen	teisterbandstraat	151821,58	420288,84	114,56	0,00
wegen	ipperakkeren	151178,60	420339,59	1448,90	0,00
wegen	hintham	151984,34	420356,98	766,84	0,00
wegen	kerkstraat	151724,18	420359,93	787,80	0,00
wegen	kerkstraat	151883,27	420411,07	726,66	0,00
wegen	kerkstraat	151655,99	420328,39	196,25	0,00
wegen	maasbandijk	151961,85	420604,00	1787,66	0,00
wegen	kerkstraat	151953,85	420430,81	434,19	0,00
wegen	ambachtstraat	150750,56	420075,40	1706,31	0,00
wegen	kerkstraat	150756,65	420071,71	1717,54	0,00
wegen	kapelstraat	149279,75	420143,25	383,17	0,00
wegen	provincialeweg	149266,59	420184,88	785,54	0,00
wegen	wordenseweg	149997,20	420274,66	5773,32	0,00
wegen	julianastraat	151543,24	420299,00	301,66	0,00
wegen	kerkstraat	151546,58	420304,72	918,47	0,00
wegen	kerkstraat	151172,38	420190,58	1368,92	0,00
wegen	monseigneur zwijzenplein	151799,27	420372,22	853,70	0,00
wegen	monseigneur zwijzenplein	151798,10	420380,62	906,48	0,00
wegen	teisterbandstraat	151806,24	420377,59	782,89	0,00
wegen	kerkstraat	151798,65	420381,01	499,73	0,00
wegen	duitse weistraat	150608,48	419813,10	2207,51	0,00
wegen	provincialeweg	149339,32	420214,63	287,40	0,00
1		150575,09	420526,30	102049,25	0,50
wegen	kooiheuvelweg	149443,54	419120,16	6456,09	0,00
wegen	provincialeweg	148230,44	418964,89	1479,70	0,00
1002	hard bodemgebied	148349,14	419170,69	3718,75	0,00

Model: jaar 2040 - var.2
 Groep: (hoofdgroep)
 Lijst van Toetspunten, voor rekenmethode Wegverkeerslawaaï - RMG-2012, wegverkeer

Naam	Omschr.	X	Y	Maaiveld	Hoogte A	Hoogte B	Hoogte C	Hoogte D	Gevel
0001.1	Provincialeweg 136	148199,06	418961,21	0,00	1,50	4,50	--	--	Ja
0001.2	Provincialeweg 136	148198,28	418966,89	0,00	1,50	4,50	--	--	Ja
0001.3	Provincialeweg 136	148194,00	418959,14	0,00	1,50	4,50	--	--	Ja
0001.4	Provincialeweg 136	148192,80	418965,16	0,00	--	4,50	--	--	Ja
0002.1	Provincialeweg 143	148304,84	419033,44	0,00	1,50	4,50	--	--	Ja
0002.2	Provincialeweg 143	148302,66	419026,75	0,00	1,50	4,50	--	--	Ja
0002.3	Provincialeweg 143	148305,01	419020,57	0,00	1,50	4,50	--	--	Ja
0002.4	Provincialeweg 143	148313,55	419028,81	0,00	1,50	4,50	--	--	Ja
0002.5	Provincialeweg 143	148310,40	419033,83	0,00	1,50	4,50	--	--	Ja
0003.1	Provincialeweg 137 - SAN	148323,04	419088,16	0,00	1,50	--	--	--	Ja
0003.2	Provincialeweg 137 - SAN	148326,70	419081,45	0,00	1,50	--	--	--	Ja
0003.3	Provincialeweg 137 - SAN	148329,93	419090,22	0,00	1,50	--	--	--	Ja
0004.1	Provincialeweg 139	148349,62	419088,62	0,00	1,50	4,50	--	--	Ja
0004.2	Provincialeweg 139	148347,74	419087,37	0,00	1,50	4,50	--	--	Ja
0004.3	Provincialeweg 139	148343,63	419082,08	0,00	1,50	4,50	--	--	Ja
0004.4	Provincialeweg 139	148343,78	419074,66	0,00	1,50	4,50	--	--	Ja
0004.5	Provincialeweg 139	148348,31	419076,02	0,00	1,50	4,50	--	--	Ja
0004.6	Provincialeweg 139	148354,80	419076,18	0,00	1,50	4,50	--	--	Ja
0004.7	Provincialeweg 139	148353,41	419089,13	0,00	1,50	4,50	--	--	Ja
00600.1	Bussenerweg ong j	151195,80	419588,92	0,00	1,50	4,50	--	--	Ja
00600.2	Bussenerweg ong j	151191,41	419590,51	0,00	1,50	4,50	--	--	Ja
00600.3	Bussenerweg ong j	151187,83	419587,77	0,00	1,50	4,50	--	--	Ja
00602.1	Bussenerweg ong i	151196,38	419585,17	0,00	1,50	4,50	--	--	Ja
00602.2	Bussenerweg ong i	151188,47	419583,60	0,00	1,50	4,50	--	--	Ja
00603.1	Bussenerweg ong h	151196,93	419581,58	0,00	1,50	4,50	--	--	Ja
00603.2	Bussenerweg ong h	151188,99	419580,20	0,00	1,50	4,50	--	--	Ja
00605.1	Bussenerweg ong g	151199,90	419577,80	0,00	1,50	4,50	--	--	Ja
00605.2	Bussenerweg ong g	151189,61	419576,18	0,00	1,50	4,50	--	--	Ja
00605.3	Bussenerweg ong g	151195,06	419574,93	0,00	1,50	4,50	--	--	Ja
00607.1	Bussenerweg ong f	151201,33	419568,99	0,00	1,50	4,50	--	--	Ja
00607.2	Bussenerweg ong f	151191,07	419567,20	0,00	1,50	4,50	--	--	Ja
00607.3	Bussenerweg ong f	151195,53	419570,29	0,00	1,50	4,50	--	--	Ja
00609.1	Bussenerweg ong e	151202,04	419564,93	0,00	1,50	4,50	--	--	Ja
00609.2	Bussenerweg ong e	151191,72	419563,49	0,00	1,50	4,50	--	--	Ja
00611.1	Bussenerweg ong d	151202,61	419561,66	0,00	1,50	4,50	--	--	Ja
00611.2	Bussenerweg ong d	151192,42	419559,45	0,00	1,50	4,50	--	--	Ja
00613.1	Bussenerweg ong c	151203,37	419557,29	0,00	1,50	4,50	--	--	Ja
00613.2	Bussenerweg ong c	151193,03	419555,95	0,00	1,50	4,50	--	--	Ja
00615.1	Bussenerweg ong b	151203,98	419553,79	0,00	1,50	4,50	--	--	Ja
00615.2	Bussenerweg ong b	151193,71	419552,09	0,00	1,50	4,50	--	--	Ja
00618.1	Bussenerweg ong a	151194,44	419547,89	0,00	1,50	4,50	--	--	Ja
00618.2	Bussenerweg ong a	151200,25	419547,10	0,00	1,50	4,50	--	--	Ja
00618.3	Bussenerweg ong a	151204,66	419549,89	0,00	1,50	4,50	--	--	Ja
00623.1	Bussenerweg ong k	151176,28	419574,57	0,00	1,50	4,50	--	--	Ja
00623.2	Bussenerweg ong k	151180,60	419581,55	0,00	1,50	4,50	--	--	Ja
00623.3	Bussenerweg ong k	151175,28	419584,99	0,00	1,50	4,50	--	--	Ja
00627.1	Bussenerweg ong l	151171,40	419573,72	0,00	1,50	4,50	--	--	Ja
00627.2	Bussenerweg ong l	151165,14	419578,47	0,00	1,50	4,50	--	--	Ja
00627.3	Bussenerweg ong l	151168,72	419583,86	0,00	1,50	4,50	--	--	Ja
00631.1	Bussenerweg ong m	151156,31	419571,11	0,00	1,50	4,50	--	--	Ja
00631.2	Bussenerweg ong m	151160,41	419577,46	0,00	1,50	4,50	--	--	Ja
00631.3	Bussenerweg ong m	151155,12	419581,50	0,00	1,50	4,50	--	--	Ja
00635.1	Bussenerweg ong n	151150,80	419570,19	0,00	1,50	4,50	--	--	Ja
00635.2	Bussenerweg ong n	151144,89	419574,71	0,00	1,50	4,50	--	--	Ja
00635.3	Bussenerweg ong n	151148,56	419580,41	0,00	1,50	4,50	--	--	Ja
00636.1	Bussenerweg ong o	151128,19	419578,44	0,00	1,50	4,50	--	--	Ja
00636.2	Bussenerweg ong o	151131,79	419581,22	0,00	1,50	4,50	--	--	Ja
00636.3	Bussenerweg ong o	151136,15	419579,68	0,00	1,50	4,50	--	--	Ja
00639.1	Bussenerweg ong p	151128,78	419574,52	0,00	1,50	4,50	--	--	Ja
00639.2	Bussenerweg ong p	151136,70	419576,09	0,00	1,50	4,50	--	--	Ja
00641.1	Bussenerweg ong q	151129,32	419571,01	0,00	1,50	4,50	--	--	Ja
00641.2	Bussenerweg ong q	151137,28	419572,30	0,00	1,50	4,50	--	--	Ja
00643.1	Bussenerweg ong r	151127,65	419566,43	0,00	1,50	4,50	--	--	Ja
00643.2	Bussenerweg ong r	151137,96	419567,90	0,00	1,50	4,50	--	--	Ja
00643.3	Bussenerweg ong r	151134,19	419565,44	0,00	1,50	4,50	--	--	Ja
00645.1	Bussenerweg ong s	151129,31	419557,41	0,00	1,50	4,50	--	--	Ja
00645.2	Bussenerweg ong s	151139,57	419559,20	0,00	1,50	4,50	--	--	Ja
00645.3	Bussenerweg ong s	151134,74	419560,86	0,00	1,50	4,50	--	--	Ja
00647.1	Bussenerweg ong t	151132,26	419554,12	0,00	1,50	4,50	--	--	Ja
00647.2	Bussenerweg ong t	151140,17	419555,34	0,00	1,50	4,50	--	--	Ja
00649.1	Bussenerweg ong u	151132,85	419550,34	0,00	1,50	4,50	--	--	Ja
00649.2	Bussenerweg ong u	151140,74	419551,75	0,00	1,50	4,50	--	--	Ja
00651.1	Bussenerweg ong v	151133,42	419546,75	0,00	1,50	4,50	--	--	Ja

Model: jaar 2040 - var.2
 Groep: (hoofdgroep)
 Lijst van Toetspunten, voor rekenmethode Wegverkeerslawaaï - RMG-2012, wegverkeer

Naam	Omschr.	X	Y	Maaiveld	Hoogte A	Hoogte B	Hoogte C	Hoogte D	Gevel
00651.2	Bussenerweg ong v	151141,35	419547,88	0,00	1,50	4,50	--	--	Ja
00653.1	Bussenerweg ong w	151131,68	419542,43	0,00	1,50	4,50	--	--	Ja
00653.2	Bussenerweg ong w	151141,93	419544,21	0,00	1,50	4,50	--	--	Ja
00653.3	Bussenerweg ong w	151137,82	419541,30	0,00	1,50	4,50	--	--	Ja
00503	Bussenerweg 1	151238,66	419618,54	0,00	1,50	4,50	--	--	Ja
00504	Bussenerweg 1	151242,78	419620,51	0,00	1,50	4,50	--	--	Ja
00506	Bussenerweg 1	151237,84	419625,40	0,00	1,50	4,50	--	--	Ja
00507	Bussenerweg 1	151233,92	419621,46	0,00	1,50	4,50	--	--	Ja
00524	Bussenerweg 2	151208,17	419492,56	0,00	1,50	4,50	--	--	Ja
00527	Bussenerweg 2	151199,30	419495,77	0,00	--	4,50	--	--	Ja
00528	Bussenerweg 2	151204,68	419487,69	0,00	1,50	4,50	--	--	Ja
00529	Bussenerweg 2	151203,61	419500,45	0,00	1,50	4,50	--	--	Ja
00543	Bussenerweg 3	151251,98	419493,20	0,00	1,50	4,50	--	--	Ja
00544	Bussenerweg 3	151253,93	419506,50	0,00	1,50	--	--	--	Ja
00545	Bussenerweg 3	151249,68	419503,69	0,00	1,50	--	--	--	Ja
00546	Bussenerweg 3	151252,06	419501,76	0,00	--	4,50	--	--	Ja
00547	Bussenerweg 3	151247,58	419496,84	0,00	1,50	4,50	--	--	Ja
00549	Bussenerweg 3	151259,49	419498,55	0,00	--	4,50	--	--	Ja
00556	Bussenerweg 4	151220,81	419474,46	0,00	1,50	4,50	--	--	Ja
00557	Bussenerweg 4	151216,45	419478,19	0,00	1,50	4,50	--	--	Ja
00560	Bussenerweg 4	151213,42	419471,23	0,00	1,50	4,50	--	--	Ja
00561	Bussenerweg 4	151217,53	419469,77	0,00	1,50	4,50	--	--	Ja
00565	Bussenerweg 5	151260,21	419433,16	0,00	1,50	4,50	--	--	Ja
00567	Bussenerweg 5	151270,83	419434,88	0,00	1,50	4,50	--	--	Ja
00568	Bussenerweg 5	151266,76	419430,16	0,00	1,50	4,50	--	--	Ja
00569	Bussenerweg 5	151262,00	419440,38	0,00	1,50	4,50	--	--	Ja
00570	Bussenerweg 5	151268,60	419441,77	0,00	1,50	4,50	--	--	Ja
00571	Bussenerweg 5	151264,67	419444,25	0,00	1,50	4,50	--	--	Ja
00578	Bussenerweg 7	151266,22	419366,22	0,00	1,50	4,50	--	--	Ja
00588	Bussenerweg 7	151274,49	419359,51	0,00	1,50	4,50	--	--	Ja
00589	Bussenerweg 7	151261,95	419360,55	0,00	1,50	4,50	--	--	Ja
00590	Bussenerweg 7	151269,01	419357,06	0,00	1,50	4,50	--	--	Ja
00595	Bussenerweg 1a	151239,75	419568,13	0,00	1,50	4,50	--	--	Ja
00596	Bussenerweg 1a	151243,44	419572,96	0,00	1,50	4,50	--	--	Ja
00597	Bussenerweg 1a	151243,60	419563,31	0,00	1,50	4,50	--	--	Ja
00598	Bussenerweg 1a	151248,08	419568,86	0,00	--	4,50	--	--	Ja
01535	Duitse Weistraat 20	150627,78	419649,74	0,00	1,50	4,50	--	--	Ja
01539	Duitse Weistraat 20	150627,70	419641,23	0,00	1,50	4,50	--	--	Ja
01540	Duitse Weistraat 20	150630,41	419645,44	0,00	1,50	4,50	--	--	Ja
01543	Duitse Weistraat 21	150672,47	419667,98	0,00	1,50	4,50	--	--	Ja
01545	Duitse Weistraat 21	150666,74	419671,14	0,00	1,50	4,50	--	--	Ja
01546	Duitse Weistraat 21	150667,11	419676,43	0,00	1,50	4,50	--	--	Ja
01550	Duitse Weistraat 22	150647,36	419598,97	0,00	1,50	4,50	--	--	Ja
01551	Duitse Weistraat 22	150642,23	419592,05	0,00	1,50	4,50	--	--	Ja
01555	Duitse Weistraat 23	150681,07	419647,14	0,00	1,50	4,50	--	--	Ja
01559	Duitse Weistraat 23	150675,23	419651,01	0,00	1,50	4,50	--	--	Ja
01560	Duitse Weistraat 23	150674,84	419658,17	0,00	1,50	4,50	--	--	Ja
02103	Eikenstraat 1	150808,61	419673,20	0,00	1,50	4,50	--	--	Ja
02121	Eikenstraat 11	150756,47	419663,01	0,00	1,50	4,50	--	--	Ja
02142	Eikenstraat 13	150739,82	419659,01	0,00	1,50	4,50	--	--	Ja
02163	Eikenstraat 15	150710,12	419674,63	0,00	1,50	4,50	--	--	Ja
02164	Eikenstraat 15	150718,69	419673,88	0,00	1,50	4,50	--	--	Ja
02184	Eikenstraat 17	150703,89	419685,56	0,00	1,50	4,50	--	--	Ja
02186	Eikenstraat 17	150709,79	419686,18	0,00	1,50	4,50	--	--	Ja
02241	Eikenstraat 3	150805,61	419672,53	0,00	1,50	4,50	--	--	Ja
02248	Eikenstraat 4	150742,31	419693,66	0,00	1,50	4,50	--	--	Ja
02256	Eikenstraat 5	150791,05	419669,26	0,00	1,50	4,50	--	--	Ja
02279	Eikenstraat 7	150788,05	419668,60	0,00	1,50	4,50	--	--	Ja
02295	Eikenstraat 9	150774,12	419663,06	0,00	1,50	4,50	--	--	Ja
02700	Hamstraat 2	148655,54	419170,53	0,00	1,50	4,50	--	--	Ja
02701	Hamstraat 2	148652,91	419175,70	0,00	1,50	4,50	--	--	Ja
02702	Hamstraat 2	148650,83	419166,90	0,00	1,50	4,50	--	--	Ja
02703	Hamstraat 2	148647,48	419169,83	0,00	1,50	4,50	--	--	Ja
02707	Hamstraat 3a	148667,29	419076,83	0,00	1,50	4,50	--	--	Ja
02708	Hamstraat 3a	148661,32	419070,00	0,00	1,50	4,50	--	--	Ja
02709	Hamstraat 3a	148665,39	419062,30	0,00	1,50	4,50	--	--	Ja
02710	Hamstraat 3a	148670,85	419066,63	0,00	1,50	4,50	--	--	Ja
02721	Hamstraat 4	148639,79	419143,33	0,00	1,50	4,50	--	--	Ja
02722	Hamstraat 4	148644,09	419148,47	0,00	1,50	4,50	--	--	Ja
02723	Hamstraat 4	148643,23	419154,67	0,00	1,50	4,50	--	--	Ja
02724	Hamstraat 4	148635,68	419152,06	0,00	1,50	4,50	--	--	Ja
02727	Hamstraat 5	148651,71	419028,18	0,00	1,50	4,50	--	--	Ja
02730	Hamstraat 5	148652,64	419037,72	0,00	1,50	4,50	--	--	Ja

Model: jaar 2040 - var.2
 Groep: (hoofdgroep)
 Lijst van Toetspunten, voor rekenmethode Wegverkeerslawaaï - RMG-2012, wegverkeer

Naam	Omschr.	X	Y	Maaiveld	Hoogte A	Hoogte B	Hoogte C	Hoogte D	Gevel
02731	Hamstraat 5	148647,93	419034,60	0,00	1,50	4,50	--	--	Ja
02735	Hamstraat 6	148600,70	419000,33	0,00	1,50	4,50	--	--	Ja
02738	Hamstraat 6	148598,94	419004,83	0,00	1,50	4,50	--	--	Ja
02739	Hamstraat 6	148590,44	419007,41	0,00	1,50	4,50	--	--	Ja
02740	Hamstraat 6	148582,90	419003,87	0,00	1,50	4,50	--	--	Ja
02748	Hamstraat 7	148633,19	418950,00	0,00	1,50	4,50	--	--	Ja
02750	Hamstraat 7	148629,25	418945,89	0,00	1,50	4,50	--	--	Ja
02755	Hamstraat 8	148572,79	418934,41	0,00	1,50	4,50	--	--	Ja
02756	Hamstraat 8	148579,60	418938,84	0,00	1,50	4,50	--	--	Ja
02757	Hamstraat 8	148583,12	418934,98	0,00	1,50	4,50	--	--	Ja
02764	Hamstraat 9	148623,71	418908,53	0,00	1,50	4,50	--	--	Ja
02766	Hamstraat 9	148628,98	418914,32	0,00	1,50	4,50	--	--	Ja
02767	Hamstraat 9	148625,17	418911,47	0,00	1,50	4,50	--	--	Ja
03137	Hoedenmakersstraat 21	151486,24	419780,30	0,00	1,50	4,50	7,50	--	Ja
03138	Hoedenmakersstraat 21	151489,90	419784,54	0,00	1,50	4,50	7,50	--	Ja
03142	Hoedenmakersstraat 23	151487,42	419773,71	0,00	1,50	4,50	7,50	--	Ja
03146	Hoedenmakersstraat 25	151488,54	419767,18	0,00	1,50	4,50	7,50	--	Ja
03149	Hoedenmakersstraat 27	151489,64	419760,71	0,00	1,50	4,50	7,50	--	Ja
03153	Hoedenmakersstraat 29	151490,76	419754,18	0,00	1,50	4,50	7,50	--	Ja
03155	Hoedenmakersstraat 29	151495,53	419751,63	0,00	1,50	4,50	7,50	--	Ja
03197	Hoedenmakersstraat 7	151479,10	419818,69	0,00	1,50	4,50	7,50	--	Ja
03210	Hoedenmakersstraat 9	151480,88	419811,90	0,00	1,50	4,50	7,50	--	Ja
03212	Hoedenmakersstraat 9	151485,12	419809,14	0,00	1,50	4,50	7,50	--	Ja
03430	Ipperakkeren 113	151297,50	419787,89	0,00	1,50	4,50	7,50	--	Ja
03434	Ipperakkeren 115	151299,14	419781,87	0,00	1,50	4,50	7,50	--	Ja
03438	Ipperakkeren 117	151300,80	419775,79	0,00	1,50	4,50	7,50	--	Ja
03439	Ipperakkeren 117	151305,95	419773,80	0,00	1,50	4,50	7,50	--	Ja
03443	Ipperakkeren 119	151305,77	419761,93	0,00	1,50	4,50	--	--	Ja
03451	Ipperakkeren 119	151313,59	419758,19	0,00	1,50	4,50	--	--	Ja
03457	Ipperakkeren 121	151313,50	419742,97	0,00	1,50	4,50	--	--	Ja
03458	Ipperakkeren 121	151310,41	419745,85	0,00	1,50	4,50	--	--	Ja
03461	Ipperakkeren 121	151312,54	419750,05	0,00	1,50	4,50	--	--	Ja
03565	Ipperakkeren 64	151276,90	419763,51	0,00	1,50	4,50	--	--	Ja
03566	Ipperakkeren 64	151271,62	419766,65	0,00	1,50	4,50	--	--	Ja
03567	Ipperakkeren 64	151280,61	419768,41	0,00	1,50	4,50	--	--	Ja
03568	Ipperakkeren 64	151275,33	419771,55	0,00	1,50	4,50	--	--	Ja
03572	Ipperakkeren 66	151280,29	419748,58	0,00	1,50	4,50	--	--	Ja
03573	Ipperakkeren 66	151282,86	419752,56	0,00	1,50	4,50	--	--	Ja
03578	Ipperakkeren 66	151282,55	419757,31	0,00	1,50	4,50	--	--	Ja
03579	Ipperakkeren 66	151278,76	419758,10	0,00	1,50	4,50	--	--	Ja
03585	Ipperakkeren 68	151284,65	419732,56	0,00	1,50	4,50	--	--	Ja
03586	Ipperakkeren 68	151283,67	419738,98	0,00	1,50	4,50	--	--	Ja
04106	Kievitsham 10	151665,37	419632,53	0,00	1,50	4,50	--	--	Ja
04107	Kievitsham 10	151666,65	419640,42	0,00	1,50	4,50	--	--	Ja
04108	Kievitsham 10	151667,49	419648,10	0,00	1,50	4,50	--	--	Ja
04109	Kievitsham 10	151656,32	419632,15	0,00	1,50	4,50	--	--	Ja
04110	Kievitsham 10	151660,17	419629,58	0,00	1,50	4,50	--	--	Ja
04111	Kievitsham 10	151663,62	419631,22	0,00	1,50	4,50	--	--	Ja
04112	Kievitsham 10	151651,66	419643,20	0,00	1,50	4,50	--	--	Ja
04113	Kievitsham 10	151652,65	419650,36	0,00	1,50	4,50	--	--	Ja
04114	Kievitsham 10	151660,40	419654,91	0,00	1,50	4,50	--	--	Ja
04115	Kievitsham 10	151668,89	419652,01	0,00	1,50	4,50	--	--	Ja
04116	Kievitsham 10	151654,16	419639,95	0,00	1,50	4,50	--	--	Ja
04117	Kievitsham 10	151656,39	419637,62	0,00	1,50	4,50	--	--	Ja
04120	Kievitsham 11	151683,54	419537,07	0,00	1,50	4,50	--	--	Ja
04121	Kievitsham 11	151685,75	419539,03	0,00	1,50	4,50	--	--	Ja
04124	Kievitsham 11	151677,74	419536,06	0,00	1,50	4,50	--	--	Ja
04128	Kievitsham 11	151673,44	419539,57	0,00	1,50	4,50	--	--	Ja
04129	Kievitsham 11	151677,83	419544,69	0,00	1,50	4,50	--	--	Ja
04141	Kievitsham 14	151626,14	419564,51	0,00	1,50	4,50	--	--	Ja
04142	Kievitsham 14	151632,59	419569,78	0,00	1,50	4,50	--	--	Ja
04143	Kievitsham 14	151640,04	419563,20	0,00	1,50	4,50	--	--	Ja
04146	Kievitsham 14	151636,66	419555,56	0,00	1,50	4,50	--	--	Ja
04147	Kievitsham 14	151625,97	419554,75	0,00	1,50	4,50	--	--	Ja
04150	Kievitsham 18	151603,69	419529,25	0,00	1,50	4,50	--	--	Ja
04151	Kievitsham 15	151655,51	419493,03	0,00	1,50	4,50	--	--	Ja
04151	Kievitsham 18	151607,87	419525,25	0,00	1,50	4,50	--	--	Ja
04152	Kievitsham 18	151603,85	419520,65	0,00	1,50	4,50	--	--	Ja
04153	Kievitsham 18	151598,71	419521,80	0,00	1,50	4,50	--	--	Ja
04156	Kievitsham 15	151649,56	419499,15	0,00	1,50	4,50	--	--	Ja
04157	Kievitsham 15	151645,20	419495,64	0,00	1,50	4,50	--	--	Ja
04159	Kievitsham 15	151647,30	419489,19	0,00	1,50	4,50	--	--	Ja
04160	Kievitsham 15	151652,05	419487,67	0,00	1,50	4,50	--	--	Ja

Model: jaar 2040 - var.2
 Groep: (hoofdgroep)
 Lijst van Toetspunten, voor rekenmethode Wegverkeerslawaaai - RMG-2012, wegverkeer

Naam	Omschr.	X	Y	Maaiveld	Hoogte A	Hoogte B	Hoogte C	Hoogte D	Gevel
04164	Kievitsham 17	151622,38	419466,70	0,00	1,50	4,50	--	--	Ja
04166	Kievitsham 17	151619,16	419459,96	0,00	1,50	4,50	--	--	Ja
04195	Kievitsham 20	151547,06	419462,62	0,00	1,50	4,50	--	--	Ja
04196	Kievitsham 20	151550,13	419461,46	0,00	1,50	4,50	--	--	Ja
04197	Kievitsham 20	151553,35	419460,12	0,00	1,50	4,50	--	--	Ja
04198	Kievitsham 20	151555,68	419465,01	0,00	1,50	4,50	--	--	Ja
04199	Kievitsham 20	151548,98	419468,52	0,00	1,50	4,50	--	--	Ja
04202	Kievitsham 22	151535,74	419457,22	0,00	1,50	4,50	--	--	Ja
04203	Kievitsham 22	151529,65	419458,27	0,00	1,50	4,50	--	--	Ja
04204	Kievitsham 22	151522,43	419457,14	0,00	1,50	4,50	--	--	Ja
04205	Kievitsham 22	151520,39	419460,44	0,00	1,50	4,50	--	--	Ja
04206	Kievitsham 22	151531,44	419465,79	0,00	1,50	4,50	--	--	Ja
04207	Kievitsham 22	151544,53	419460,32	0,00	1,50	4,50	--	--	Ja
04208	Kievitsham 22	151545,83	419458,59	0,00	1,50	4,50	--	--	Ja
04209	Kievitsham 22	151547,44	419456,15	0,00	1,50	4,50	--	--	Ja
04210	Kievitsham 22	151538,17	419453,84	0,00	1,50	4,50	--	--	Ja
04211	Kievitsham 22	151543,13	419452,83	0,00	1,50	4,50	--	--	Ja
04214	Kievitsham 24	151518,26	419358,35	0,00	1,50	4,50	--	--	Ja
04215	Kievitsham 24	151513,29	419363,65	0,00	1,50	4,50	--	--	Ja
04216	Kievitsham 24	151509,73	419359,59	0,00	1,50	4,50	--	--	Ja
04217	Kievitsham 24	151515,26	419351,71	0,00	1,50	4,50	--	--	Ja
04223	Kievitsham 3	151789,24	419708,74	0,00	1,50	4,50	7,50	--	Ja
04224	Kievitsham 3	151785,48	419699,59	0,00	1,50	4,50	7,50	--	Ja
04225	Kievitsham 3	151783,13	419716,58	0,00	1,50	4,50	7,50	--	Ja
04226	Kievitsham 3	151779,37	419707,43	0,00	1,50	4,50	7,50	--	Ja
04229	Kievitsham 4	151741,29	419731,71	0,00	1,50	4,50	--	--	Ja
04230	Kievitsham 4	151738,06	419734,40	0,00	1,50	4,50	--	--	Ja
04231	Kievitsham 4	151744,14	419730,60	0,00	1,50	4,50	--	--	Ja
04232	Kievitsham 4	151748,40	419729,37	0,00	1,50	4,50	--	--	Ja
04233	Kievitsham 4	151752,18	419734,22	0,00	1,50	4,50	--	--	Ja
04234	Kievitsham 4	151744,79	419738,05	0,00	1,50	4,50	--	--	Ja
04239	Kievitsham 5	151753,82	419670,61	0,00	1,50	4,50	7,50	--	Ja
04240	Kievitsham 5	151757,72	419661,92	0,00	1,50	4,50	7,50	--	Ja
04242	Kievitsham 5	151744,90	419659,42	0,00	1,50	4,50	7,50	--	Ja
04243	Kievitsham 5	151751,70	419657,34	0,00	1,50	4,50	7,50	--	Ja
04244	Kievitsham 5	151744,04	419666,77	0,00	1,50	4,50	7,50	--	Ja
04269	Kievitsham 7	151728,83	419600,02	0,00	1,50	--	--	--	Ja
04270	Kievitsham 7	151721,48	419614,17	0,00	1,50	4,50	7,50	--	Ja
04271	Kievitsham 7	151723,44	419607,60	0,00	1,50	4,50	7,50	--	Ja
04272	Kievitsham 7	151724,56	419617,10	0,00	--	4,50	7,50	--	Ja
04273	Kievitsham 7	151720,29	419616,38	0,00	1,50	--	--	--	Ja
04273	Kievitsham 7	151721,28	419619,94	0,00	1,50	--	--	--	Ja
04279	Kievitsham 7	151733,03	419608,63	0,00	1,50	4,50	7,50	--	Ja
04280	Kievitsham 7	151732,91	419611,63	0,00	1,50	4,50	7,50	--	Ja
04290	Kievitsham 6	151713,87	419732,81	0,00	1,50	--	--	--	Ja
04291	Kievitsham 6	151723,12	419729,63	0,00	1,50	--	--	--	Ja
04292	Kievitsham 6	151732,96	419718,04	0,00	1,50	--	--	--	Ja
04293	Kievitsham 6	151724,25	419705,42	0,00	1,50	--	--	--	Ja
04294	Kievitsham 6	151714,53	419700,58	0,00	1,50	--	--	--	Ja
04295	Kievitsham 6	151714,52	419707,98	0,00	1,50	--	--	--	Ja
04296	Kievitsham 6	151711,43	419720,69	0,00	1,50	--	--	--	Ja
04300	Kievitsham 8	151719,63	419689,62	0,00	1,50	--	--	--	Ja
04301	Kievitsham 8	151719,66	419683,79	0,00	1,50	--	--	--	Ja
04302	Kievitsham 8	151707,42	419682,89	0,00	1,50	--	--	--	Ja
04303	Kievitsham 8	151703,54	419675,19	0,00	1,50	--	--	--	Ja
04304	Kievitsham 8	151700,38	419681,60	0,00	1,50	--	--	--	Ja
04305	Kievitsham 8	151720,39	419669,63	0,00	1,50	--	--	--	Ja
04306	Kievitsham 8	151710,84	419667,67	0,00	1,50	--	--	--	Ja
04310	Kievitsham 9	151702,72	419568,50	0,00	1,50	4,50	7,50	--	Ja
04311	Kievitsham 9	151705,98	419571,94	0,00	1,50	4,50	7,50	--	Ja
04312	Kievitsham 9	151714,51	419566,10	0,00	1,50	4,50	7,50	--	Ja
04313	Kievitsham 9	151707,67	419559,27	0,00	1,50	4,50	7,50	--	Ja
04470	Kloppenland 1	151018,51	419731,06	0,00	1,50	4,50	7,50	--	Ja
04471	Kloppenland 1	151014,91	419734,21	0,00	1,50	4,50	7,50	--	Ja
04472	Kloppenland 1	151015,72	419723,91	0,00	1,50	4,50	7,50	--	Ja
04479	Kloppenland 10	151052,68	419715,08	0,00	1,50	4,50	--	--	Ja
04484	Kloppenland 11	150975,43	419710,89	0,00	1,50	4,50	--	--	Ja
04489	Kloppenland 12	151055,71	419724,14	0,00	1,50	4,50	--	--	Ja
04490	Kloppenland 12	151051,73	419720,50	0,00	1,50	4,50	--	--	Ja
04495	Kloppenland 13	150963,62	419703,14	0,00	1,50	4,50	--	--	Ja
04509	Kloppenland 15	150959,27	419700,33	0,00	1,50	4,50	--	--	Ja
04524	Kloppenland 17	150954,98	419697,55	0,00	1,50	4,50	--	--	Ja
04527	Kloppenland 19	150950,73	419694,80	0,00	1,50	4,50	--	--	Ja

Model: jaar 2040 - var.2
 Groep: (hoofdgroep)
 Lijst van Toetspunten, voor rekenmethode Wegverkeerslawaaai - RMG-2012, wegverkeer

Naam	Omschr.	X	Y	Maaiveld	Hoogte A	Hoogte B	Hoogte C	Hoogte D	Gevel
04531	Kloppenland 1a	151041,29	419700,39	0,00	1,50	4,50	--	--	Ja
04532	Kloppenland 1a	151038,60	419694,58	0,00	1,50	4,50	--	--	Ja
04533	Kloppenland 1a	151033,92	419698,98	0,00	1,50	4,50	--	--	Ja
04534	Kloppenland 1a	151036,61	419704,78	0,00	1,50	4,50	--	--	Ja
04537	Kloppenland 2	151056,40	419693,67	0,00	1,50	4,50	--	--	Ja
04538	Kloppenland 2	151061,37	419691,59	0,00	1,50	4,50	--	--	Ja
04547	Kloppenland 21	150946,41	419692,00	0,00	1,50	4,50	--	--	Ja
04563	Kloppenland 23	150925,01	419684,65	0,00	1,50	4,50	7,50	--	Ja
04565	Kloppenland 23	150929,96	419685,78	0,00	1,50	4,50	7,50	--	Ja
04582	Kloppenland 29	150908,70	419680,96	0,00	1,50	4,50	7,50	--	Ja
04609	Kloppenland 3	151012,67	419723,26	0,00	1,50	4,50	7,50	--	Ja
04638	Kloppenland 4	151055,46	419699,10	0,00	1,50	4,50	--	--	Ja
04644	Kloppenland 40	150921,16	419712,90	0,00	1,50	4,50	7,50	--	Ja
04649	Kloppenland 42	150901,93	419706,75	0,00	1,50	4,50	--	--	Ja
04653	Kloppenland 44	150896,01	419705,46	0,00	1,50	4,50	--	--	Ja
04657	Kloppenland 46	150890,08	419704,16	0,00	1,50	4,50	--	--	Ja
04666	Kloppenland 5	150996,14	419722,15	0,00	1,50	4,50	7,50	--	Ja
04673	Kloppenland 6	151054,53	419704,42	0,00	1,50	4,50	--	--	Ja
04682	Kloppenland 7	150992,30	419721,35	0,00	1,50	4,50	7,50	--	Ja
04688	Kloppenland 8	151053,61	419709,75	0,00	1,50	4,50	--	--	Ja
04692	Kloppenland 9	150979,97	419715,02	0,00	1,50	4,50	--	--	Ja
04806	Kooiheuvelweg 4	149419,02	419150,90	0,00	1,50	4,50	--	--	Ja
04807	Kooiheuvelweg 4	149416,56	419143,58	0,00	1,50	4,50	--	--	Ja
04808	Kooiheuvelweg 4	149422,70	419138,91	0,00	1,50	4,50	--	--	Ja
04809	Kooiheuvelweg 4	149425,21	419146,06	0,00	1,50	4,50	--	--	Ja
04815	Kooiheuvelweg 6	149475,58	418952,31	0,00	1,50	4,50	--	--	Ja
04816	Kooiheuvelweg 6	149480,26	418950,58	0,00	1,50	4,50	--	--	Ja
04819	Kooiheuvelweg 6	149478,16	418946,56	0,00	1,50	4,50	--	--	Ja
04900	Laarstraat 1	150680,58	419556,72	0,00	1,50	4,50	--	--	Ja
04901	Laarstraat 1	150687,20	419562,07	0,00	1,50	4,50	--	--	Ja
04902	Laarstraat 1	150694,51	419557,72	0,00	1,50	4,50	--	--	Ja
04903	Laarstraat 1	150687,89	419552,37	0,00	1,50	4,50	--	--	Ja
05021	Laarstraat 37a	149056,73	419270,95	0,00	1,50	4,50	--	--	Ja
05023	Laarstraat 37a	149046,55	419275,73	0,00	1,50	4,50	--	--	Ja
05024	Laarstraat 37a	149057,56	419284,22	0,00	1,50	4,50	--	--	Ja
05025	Laarstraat 37a	149051,09	419282,11	0,00	1,50	4,50	--	--	Ja
05028	Laarstraat 39	149015,06	419265,16	0,00	1,50	4,50	--	--	Ja
05029	Laarstraat 39	149014,68	419260,35	0,00	1,50	4,50	--	--	Ja
05030	Laarstraat 39	149010,48	419267,03	0,00	1,50	4,50	--	--	Ja
05032	Laarstraat 39	149001,78	419256,58	0,00	1,50	4,50	--	--	Ja
05033	Laarstraat 39	149009,62	419254,96	0,00	1,50	4,50	--	--	Ja
05035	Laarstraat 39	149003,47	419264,77	0,00	1,50	4,50	--	--	Ja
05039	Laarstraat 41	148955,74	419246,61	0,00	1,50	4,50	--	--	Ja
05040	Laarstraat 41	148957,78	419252,95	0,00	1,50	4,50	--	--	Ja
05041	Laarstraat 41	148962,21	419247,98	0,00	1,50	4,50	--	--	Ja
05043	Laarstraat 41	148961,10	419237,24	0,00	1,50	4,50	--	--	Ja
05046	Laarstraat 46	148880,10	419313,72	0,00	1,50	4,50	--	--	Ja
05047	Laarstraat 46	148880,59	419320,12	0,00	1,50	4,50	--	--	Ja
05048	Laarstraat 46	148887,08	419317,28	0,00	1,50	4,50	--	--	Ja
05049	Laarstraat 46	148889,90	419324,21	0,00	1,50	4,50	--	--	Ja
05500	Lindestraat 1	150840,49	419647,28	0,00	1,50	4,50	--	--	Ja
05503	Lindestraat 1	150844,61	419657,85	0,00	1,50	4,50	--	--	Ja
05506	Lindestraat 1	150848,98	419649,14	0,00	1,50	4,50	--	--	Ja
05507	Lindestraat 1	150845,21	419646,01	0,00	1,50	4,50	--	--	Ja
05511	Lindestraat 10	150860,79	419703,21	0,00	1,50	4,50	7,50	--	Ja
05512	Lindestraat 10	150864,42	419701,11	0,00	1,50	4,50	7,50	--	Ja
05528	Lindestraat 12	150859,62	419708,46	0,00	1,50	4,50	7,50	--	Ja
05531	Lindestraat 12	150862,12	419711,91	0,00	1,50	4,50	7,50	--	Ja
05593	Lindestraat 2	150884,42	419654,94	0,00	1,50	4,50	7,50	--	Ja
05594	Lindestraat 2	150890,18	419653,23	0,00	1,50	4,50	7,50	--	Ja
05670	Lindestraat 3	150833,68	419670,60	0,00	1,50	4,50	--	--	Ja
05671	Lindestraat 3	150846,07	419671,69	0,00	1,50	4,50	--	--	Ja
05672	Lindestraat 3	150834,96	419667,09	0,00	1,50	4,50	--	--	Ja
05673	Lindestraat 3	150841,13	419674,80	0,00	1,50	4,50	--	--	Ja
05674	Lindestraat 3	150835,33	419672,91	0,00	1,50	4,50	--	--	Ja
05675	Lindestraat 3	150837,22	419665,53	0,00	1,50	4,50	--	--	Ja
05676	Lindestraat 3	150842,90	419666,79	0,00	1,50	4,50	--	--	Ja
05700	Lindestraat 4	150885,86	419664,86	0,00	1,50	4,50	--	--	Ja
05701	Lindestraat 4	150883,13	419660,76	0,00	1,50	4,50	7,50	--	Ja
05732	Lindestraat 5	150843,55	419683,35	0,00	1,50	4,50	--	--	Ja
05733	Lindestraat 5	150841,63	419688,43	0,00	1,50	4,50	--	--	Ja
05734	Lindestraat 5	150838,22	419680,07	0,00	1,50	4,50	--	--	Ja
05736	Lindestraat 5	150835,51	419690,70	0,00	1,50	4,50	--	--	Ja

Model: jaar 2040 - var.2
 Groep: (hoofdgroep)
 Lijst van Toetspunten, voor rekenmethode Wegverkeerslawaaï - RMG-2012, wegverkeer

Naam	Omschr.	X	Y	Maaiveld	Hoogte A	Hoogte B	Hoogte C	Hoogte D	Gevel
05765	Lindestraat 6	150878,99	419672,23	0,00	1,50	4,50	7,50	--	Ja
05767	Lindestraat 6	150882,86	419670,06	0,00	1,50	4,50	7,50	--	Ja
05823	Lindestraat 8	150882,15	419682,48	0,00	1,50	4,50	7,50	--	Ja
05828	Lindestraat 8	150877,71	419678,06	0,00	1,50	4,50	7,50	--	Ja
06100	Mandenmakersstraat 1	151510,32	419808,83	0,00	1,50	4,50	7,50	--	Ja
06105	Mandenmakersstraat 10	151540,58	419787,07	0,00	1,50	4,50	7,50	--	Ja
06111	Mandenmakersstraat 11	151547,07	419815,19	0,00	1,50	4,50	7,50	--	Ja
06115	Mandenmakersstraat 12	151551,34	419788,95	0,00	1,50	4,50	7,50	--	Ja
06121	Mandenmakersstraat 13	151553,51	419816,30	0,00	1,50	4,50	7,50	--	Ja
06128	Mandenmakersstraat 15	151559,89	419817,41	0,00	1,50	4,50	7,50	--	Ja
06131	Mandenmakersstraat 16	151564,47	419791,24	0,00	1,50	4,50	7,50	--	Ja
06135	Mandenmakersstraat 17	151566,65	419818,58	0,00	1,50	4,50	7,50	--	Ja
06140	Mandenmakersstraat 18	151571,08	419792,39	0,00	1,50	4,50	7,50	--	Ja
06146	Mandenmakersstraat 19	151591,06	419822,95	0,00	1,50	4,50	7,50	--	Ja
06152	Mandenmakersstraat 2	151513,14	419782,22	0,00	1,50	4,50	7,50	--	Ja
06155	Mandenmakersstraat 20	151595,99	419796,92	0,00	1,50	4,50	7,50	--	Ja
06161	Mandenmakersstraat 21	151597,63	419824,08	0,00	1,50	4,50	7,50	--	Ja
06165	Mandenmakersstraat 22	151604,09	419798,31	0,00	1,50	4,50	7,50	--	Ja
06169	Mandenmakersstraat 23	151604,14	419825,19	0,00	1,50	4,50	7,50	--	Ja
06172	Mandenmakersstraat 24	151610,66	419799,44	0,00	1,50	4,50	7,50	--	Ja
06176	Mandenmakersstraat 25	151610,75	419826,32	0,00	1,50	4,50	7,50	--	Ja
06182	Mandenmakersstraat 26	151617,14	419800,56	0,00	1,50	4,50	7,50	--	Ja
06186	Mandenmakersstraat 27	151621,36	419828,16	0,00	1,50	4,50	7,50	--	Ja
06193	Mandenmakersstraat 28	151627,66	419802,42	0,00	1,50	4,50	7,50	--	Ja
06196	Mandenmakersstraat 29	151627,94	419829,29	0,00	1,50	4,50	7,50	--	Ja
06200	Mandenmakersstraat 3	151516,86	419809,93	0,00	1,50	4,50	7,50	--	Ja
06204	Mandenmakersstraat 30	151634,24	419803,52	0,00	1,50	4,50	7,50	--	Ja
06208	Mandenmakersstraat 31	151634,52	419830,42	0,00	1,50	4,50	7,50	--	Ja
06209	Mandenmakersstraat 31	151633,04	419839,05	0,00	1,50	4,50	7,50	--	Ja
06212	Mandenmakersstraat 32	151639,21	419813,28	0,00	1,50	4,50	7,50	--	Ja
06212	Mandenmakersstraat 32	151639,21	419813,28	0,00	1,50	4,50	7,50	--	Ja
06217	Mandenmakersstraat 33	151641,38	419831,57	0,00	1,50	4,50	7,50	--	Ja
06218	Mandenmakersstraat 33	151639,77	419840,25	0,00	1,50	4,50	7,50	--	Ja
06219	Mandenmakersstraat 33	151643,83	419836,19	0,00	1,50	4,50	7,50	--	Ja
06221	Mandenmakersstraat 34	151649,85	419811,98	0,00	1,50	4,50	7,50	--	Ja
06222	Mandenmakersstraat 34	151645,85	419814,44	0,00	1,50	4,50	7,50	--	Ja
06230	Mandenmakersstraat 4	151521,15	419783,71	0,00	1,50	4,50	7,50	--	Ja
06233	Mandenmakersstraat 5	151523,39	419811,03	0,00	1,50	4,50	7,50	--	Ja
06238	Mandenmakersstraat 6	151527,35	419784,78	0,00	1,50	4,50	7,50	--	Ja
06242	Mandenmakersstraat 7	151529,93	419812,13	0,00	1,50	4,50	7,50	--	Ja
06246	Mandenmakersstraat 8	151533,90	419785,91	0,00	1,50	4,50	7,50	--	Ja
06250	Mandenmakersstraat 9	151536,48	419813,24	0,00	1,50	4,50	7,50	--	Ja
06815	Paterstraat 100	151183,15	419698,89	0,00	1,50	4,50	--	--	Ja
06822	Paterstraat 102	151174,88	419697,41	0,00	1,50	4,50	--	--	Ja
06829	Paterstraat 104	151164,90	419695,58	0,00	1,50	4,50	--	--	Ja
06841	Paterstraat 106	151156,35	419693,94	0,00	1,50	4,50	--	--	Ja
06847	Paterstraat 108	151133,95	419689,63	0,00	1,50	4,50	--	--	Ja
06848	Paterstraat 108	151142,91	419691,12	0,00	1,50	4,50	--	--	Ja
06849	Paterstraat 108	151138,89	419687,63	0,00	1,50	4,50	--	--	Ja
06853	Paterstraat 11	151512,93	419722,12	0,00	1,50	4,50	--	--	Ja
06854	Paterstraat 11	151503,60	419721,41	0,00	1,50	4,50	--	--	Ja
06855	Paterstraat 11	151507,13	419728,65	0,00	1,50	4,50	--	--	Ja
06856	Paterstraat 11	151509,17	419716,36	0,00	1,50	4,50	--	--	Ja
06860	Paterstraat 110	151142,03	419696,52	0,00	1,50	4,50	--	--	Ja
06865	Paterstraat 112	151141,15	419701,92	0,00	1,50	4,50	--	--	Ja
06868	Paterstraat 114	151140,27	419707,32	0,00	1,50	4,50	--	--	Ja
06872	Paterstraat 116	151139,38	419712,72	0,00	1,50	4,50	--	--	Ja
06877	Paterstraat 118	151113,81	419702,64	0,00	1,50	4,50	--	--	Ja
06887	Paterstraat 120	151114,68	419697,35	0,00	1,50	4,50	--	--	Ja
06890	Paterstraat 122	151115,54	419692,12	0,00	1,50	4,50	--	--	Ja
06894	Paterstraat 124	151121,46	419684,79	0,00	1,50	4,50	--	--	Ja
06895	Paterstraat 124	151125,55	419688,35	0,00	1,50	4,50	--	--	Ja
06896	Paterstraat 124	151116,42	419686,82	0,00	1,50	4,50	--	--	Ja
06899	Paterstraat 126	151105,59	419683,25	0,00	1,50	4,50	--	--	Ja
06900	Paterstraat 126	151107,68	419688,22	0,00	1,50	4,50	--	--	Ja
06901	Paterstraat 126	151104,07	419692,23	0,00	1,50	4,50	--	--	Ja
06905	Paterstraat 128	151100,19	419682,34	0,00	1,50	4,50	--	--	Ja
06912	Paterstraat 13	151486,55	419713,09	0,00	--	4,50	--	--	Ja
06913	Paterstraat 13	151482,24	419718,38	0,00	1,50	4,50	--	--	Ja
06914	Paterstraat 13	151489,39	419723,20	0,00	1,50	4,50	--	--	Ja
06916	Paterstraat 13	151483,44	419724,60	0,00	1,50	4,50	--	--	Ja
06922	Paterstraat 130	151094,89	419681,45	0,00	1,50	4,50	--	--	Ja
06925	Paterstraat 132	151089,59	419680,56	0,00	1,50	4,50	--	--	Ja

Model: jaar 2040 - var.2
 Groep: (hoofdgroep)
 Lijst van Toetspunten, voor rekenmethode Wegverkeerslawaaï - RMG-2012, wegverkeer

Naam	Omschr.	X	Y	Maaiveld	Hoogte A	Hoogte B	Hoogte C	Hoogte D	Gevel
06930	Paterstraat 134	151082,14	419677,50	0,00	1,50	4,50	--	--	Ja
06931	Paterstraat 134	151084,34	419679,67	0,00	1,50	4,50	--	--	Ja
06935	Paterstraat 136	151079,60	419675,08	0,00	1,50	4,50	--	--	Ja
06940	Paterstraat 138	151074,30	419674,19	0,00	1,50	4,50	--	--	Ja
06951	Paterstraat 140	151069,00	419673,29	0,00	1,50	4,50	--	--	Ja
06954	Paterstraat 142	151062,06	419681,49	0,00	1,50	4,50	--	--	Ja
06955	Paterstraat 142	151059,98	419676,46	0,00	1,50	4,50	--	--	Ja
06956	Paterstraat 142	151063,60	419672,38	0,00	1,50	4,50	--	--	Ja
06960	Paterstraat 144	151022,91	419685,81	0,00	1,50	4,50	--	--	Ja
06961	Paterstraat 144	151028,91	419678,22	0,00	1,50	4,50	--	--	Ja
06962	Paterstraat 144	151026,05	419669,08	0,00	1,50	4,50	--	--	Ja
06965	Paterstraat 146a	151003,87	419669,54	0,00	1,50	4,50	--	--	Ja
06966	Paterstraat 146a	151011,05	419669,52	0,00	1,50	4,50	--	--	Ja
06975	Paterstraat 148	150989,17	419665,88	0,00	1,50	4,50	--	--	Ja
06976	Paterstraat 148	150982,93	419668,83	0,00	1,50	4,50	--	--	Ja
06986	Paterstraat 150	150975,88	419666,36	0,00	1,50	4,50	7,50	--	Ja
06987	Paterstraat 150	150973,72	419662,72	0,00	1,50	4,50	7,50	--	Ja
06995	Paterstraat 152	150968,04	419661,57	0,00	1,50	4,50	7,50	--	Ja
06996	Paterstraat 152	150964,02	419665,78	0,00	1,50	4,50	7,50	--	Ja
07001	Paterstraat 154	150952,88	419658,45	0,00	1,50	4,50	7,50	--	Ja
07002	Paterstraat 154	150954,77	419664,22	0,00	1,50	4,50	7,50	--	Ja
07009	Paterstraat 156	150947,16	419657,36	0,00	1,50	4,50	7,50	--	Ja
07010	Paterstraat 156	150943,08	419660,09	0,00	1,50	4,50	7,50	--	Ja
07021	Paterstraat 158	150937,44	419659,02	0,00	1,50	4,50	7,50	--	Ja
07022	Paterstraat 158	150935,09	419655,11	0,00	1,50	4,50	7,50	--	Ja
07033	Paterstraat 160	150929,27	419654,02	0,00	1,50	4,50	7,50	--	Ja
07034	Paterstraat 160	150925,36	419656,99	0,00	1,50	4,50	7,50	--	Ja
07038	Paterstraat 162	150917,42	419651,81	0,00	1,50	4,50	7,50	--	Ja
07039	Paterstraat 162	150919,72	419655,79	0,00	1,50	4,50	7,50	--	Ja
07053	Paterstraat 164	150908,07	419651,54	0,00	1,50	4,50	7,50	--	Ja
07054	Paterstraat 164	150911,53	419650,70	0,00	1,50	4,50	7,50	--	Ja
07057	Paterstraat 168	150816,70	419637,87	0,00	1,50	4,50	--	--	Ja
07058	Paterstraat 168	150812,40	419645,60	0,00	1,50	4,50	--	--	Ja
07059	Paterstraat 168	150820,19	419641,66	0,00	1,50	4,50	--	--	Ja
07060	Paterstraat 168	150811,65	419641,09	0,00	1,50	4,50	--	--	Ja
07066	Paterstraat 17	151465,12	419721,53	0,00	1,50	4,50	--	--	Ja
07067	Paterstraat 17	151469,73	419718,72	0,00	1,50	4,50	--	--	Ja
07068	Paterstraat 17	151470,57	419713,66	0,00	1,50	4,50	--	--	Ja
07069	Paterstraat 17	151468,52	419711,50	0,00	1,50	4,50	--	--	Ja
07076	Paterstraat 170	150805,08	419635,24	0,00	1,50	4,50	--	--	Ja
07077	Paterstraat 170	150800,61	419631,29	0,00	1,50	4,50	--	--	Ja
07078	Paterstraat 170	150794,50	419634,93	0,00	1,50	4,50	--	--	Ja
07081	Paterstraat 172	150782,07	419640,38	0,00	1,50	4,50	--	--	Ja
07082	Paterstraat 172	150783,93	419627,69	0,00	1,50	4,50	--	--	Ja
07083	Paterstraat 172	150778,75	419633,12	0,00	1,50	4,50	--	--	Ja
07084	Paterstraat 172	150786,76	419633,02	0,00	1,50	4,50	--	--	Ja
07087	Paterstraat 174	150765,22	419629,88	0,00	1,50	4,50	--	--	Ja
07088	Paterstraat 174	150770,04	419624,71	0,00	1,50	4,50	--	--	Ja
07089	Paterstraat 174	150772,94	419628,56	0,00	1,50	4,50	--	--	Ja
07090	Paterstraat 174	150773,99	419631,80	0,00	1,50	4,50	--	--	Ja
07091	Paterstraat 174	150775,25	419635,12	0,00	1,50	4,50	--	--	Ja
07092	Paterstraat 174	150769,31	419636,93	0,00	1,50	4,50	--	--	Ja
07095	Paterstraat 176	150751,23	419621,27	0,00	1,50	4,50	--	--	Ja
07096	Paterstraat 176	150755,86	419622,93	0,00	1,50	4,50	--	--	Ja
07097	Paterstraat 176	150757,61	419626,66	0,00	1,50	4,50	--	--	Ja
07098	Paterstraat 176	150751,87	419631,49	0,00	1,50	4,50	--	--	Ja
07099	Paterstraat 176	150747,95	419627,62	0,00	1,50	4,50	--	--	Ja
07100	Paterstraat 176	150748,33	419622,76	0,00	1,50	4,50	--	--	Ja
07103	Paterstraat 178	150737,05	419630,84	0,00	1,50	4,50	--	--	Ja
07104	Paterstraat 178	150744,23	419628,66	0,00	1,50	4,50	--	--	Ja
07105	Paterstraat 178	150743,02	419624,59	0,00	1,50	4,50	--	--	Ja
07106	Paterstraat 178	150739,47	419622,83	0,00	1,50	4,50	--	--	Ja
07107	Paterstraat 178	150736,41	419620,24	0,00	1,50	4,50	--	--	Ja
07108	Paterstraat 178	150731,82	419624,43	0,00	1,50	4,50	--	--	Ja
07115	Paterstraat 180	150724,01	419618,14	0,00	1,50	4,50	--	--	Ja
07116	Paterstraat 180	150717,94	419615,80	0,00	1,50	4,50	--	--	Ja
07117	Paterstraat 180	150712,88	419620,11	0,00	1,50	4,50	--	--	Ja
07118	Paterstraat 180	150725,49	419623,65	0,00	1,50	4,50	--	--	Ja
07119	Paterstraat 180	150717,94	419626,93	0,00	1,50	4,50	--	--	Ja
07123	Paterstraat 19	151457,90	419709,90	0,00	1,50	4,50	--	--	Ja
07124	Paterstraat 19	151457,77	419720,32	0,00	1,50	4,50	--	--	Ja
07128	Paterstraat 19	151454,69	419716,21	0,00	1,50	4,50	--	--	Ja
07129	Paterstraat 19	151455,44	419711,31	0,00	1,50	4,50	--	--	Ja

Model: jaar 2040 - var.2
 Groep: (hoofdgroep)
 Lijst van Toetspunten, voor rekenmethode Wegverkeerslawaaï - RMG-2012, wegverkeer

Naam	Omschr.	X	Y	Maaiveld	Hoogte A	Hoogte B	Hoogte C	Hoogte D	Gevel
07145	Paterstraat 21	151444,26	419714,12	0,00	1,50	4,50	--	--	Ja
07146	Paterstraat 21	151439,05	419709,03	0,00	1,50	4,50	--	--	Ja
07147	Paterstraat 21	151438,01	419717,15	0,00	1,50	4,50	--	--	Ja
07148	Paterstraat 21	151447,01	419711,07	0,00	1,50	4,50	--	--	Ja
07149	Paterstraat 21	151434,80	419712,42	0,00	1,50	4,50	--	--	Ja
07150	Paterstraat 21	151448,25	419703,10	0,00	1,50	4,50	--	--	Ja
07151	Paterstraat 21	151443,29	419702,38	0,00	1,50	4,50	--	--	Ja
07152	Paterstraat 21	151446,48	419697,87	0,00	1,50	4,50	--	--	Ja
07153	Paterstraat 21	151442,40	419708,43	0,00	1,50	4,50	--	--	Ja
07154	Paterstraat 21	151442,08	419715,68	0,00	1,50	4,50	--	--	Ja
07160	Paterstraat 23	151426,48	419711,06	0,00	1,50	4,50	--	--	Ja
07161	Paterstraat 23	151422,12	419714,56	0,00	1,50	4,50	--	--	Ja
07162	Paterstraat 23	151423,45	419706,38	0,00	1,50	4,50	--	--	Ja
07163	Paterstraat 23	151419,09	419709,88	0,00	1,50	4,50	--	--	Ja
07171	Paterstraat 25	151406,48	419708,52	0,00	1,50	4,50	--	--	Ja
07172	Paterstraat 25	151402,34	419711,23	0,00	1,50	4,50	--	--	Ja
07184	Paterstraat 27	151391,53	419706,00	0,00	1,50	4,50	--	--	Ja
07185	Paterstraat 27	151394,95	419710,01	0,00	1,50	4,50	--	--	Ja
07196	Paterstraat 28	151655,85	419774,63	0,00	1,50	4,50	--	--	Ja
07197	Paterstraat 28	151658,51	419778,12	0,00	1,50	4,50	--	--	Ja
07198	Paterstraat 28	151655,01	419780,72	0,00	--	4,50	--	--	Ja
07205	Paterstraat 29	151374,59	419706,79	0,00	1,50	4,50	--	--	Ja
07208	Paterstraat 29	151374,59	419693,82	0,00	1,50	4,50	--	--	Ja
07211	Paterstraat 29	151379,57	419701,05	0,00	1,50	4,50	--	--	Ja
07212	Paterstraat 29	151371,74	419699,86	0,00	1,50	4,50	--	--	Ja
07234	Paterstraat 30	151649,53	419773,71	0,00	1,50	4,50	--	--	Ja
07235	Paterstraat 30	151648,51	419779,78	0,00	--	4,50	--	--	Ja
07238	Paterstraat 31	151355,98	419699,56	0,00	1,50	4,50	--	--	Ja
07239	Paterstraat 31	151358,99	419704,24	0,00	1,50	4,50	--	--	Ja
07240	Paterstraat 31	151363,32	419700,79	0,00	1,50	4,50	--	--	Ja
07241	Paterstraat 31	151358,51	419694,49	0,00	1,50	4,50	--	--	Ja
07242	Paterstraat 31	151361,59	419693,46	0,00	1,50	4,50	--	--	Ja
07243	Paterstraat 31	151364,18	419695,41	0,00	1,50	4,50	--	--	Ja
07247	Paterstraat 32	151643,43	419772,82	0,00	1,50	4,50	--	--	Ja
07253	Paterstraat 33	151343,32	419698,24	0,00	1,50	4,50	--	--	Ja
07254	Paterstraat 33	151338,87	419701,07	0,00	1,50	4,50	--	--	Ja
07257	Paterstraat 33	151341,80	419694,49	0,00	1,50	4,50	--	--	Ja
07262	Paterstraat 34	151633,41	419774,42	0,00	1,50	4,50	--	--	Ja
07263	Paterstraat 34	151637,16	419771,91	0,00	1,50	4,50	--	--	Ja
07269	Paterstraat 35	151331,58	419699,91	0,00	1,50	4,50	--	--	Ja
07271	Paterstraat 35	151331,12	419692,71	0,00	1,50	4,50	--	--	Ja
07274	Paterstraat 35	151328,26	419695,82	0,00	1,50	4,50	--	--	Ja
07281	Paterstraat 36	151625,54	419774,05	0,00	1,50	4,50	--	--	Ja
07282	Paterstraat 36	151622,77	419769,70	0,00	1,50	4,50	--	--	Ja
07286	Paterstraat 38	151616,29	419768,66	0,00	1,50	4,50	--	--	Ja
07293	Paterstraat 39	151311,73	419696,39	0,00	1,50	4,50	--	--	Ja
07294	Paterstraat 39	151316,10	419692,26	0,00	1,50	4,50	--	--	Ja
07298	Paterstraat 39	151308,69	419691,69	0,00	1,50	4,50	--	--	Ja
07299	Paterstraat 39	151313,21	419688,30	0,00	--	4,50	--	--	Ja
07306	Paterstraat 40	151609,90	419767,63	0,00	1,50	4,50	--	--	Ja
07311	Paterstraat 42	151603,52	419766,61	0,00	1,50	4,50	--	--	Ja
07315	Paterstraat 44	151593,04	419768,81	0,00	1,50	4,50	--	--	Ja
07316	Paterstraat 44	151597,04	419765,56	0,00	1,50	4,50	--	--	Ja
07336	Paterstraat 46	151586,71	419767,86	0,00	1,50	4,50	--	--	Ja
07337	Paterstraat 46	151583,93	419763,46	0,00	1,50	4,50	--	--	Ja
07341	Paterstraat 47	151115,44	419638,15	0,00	1,50	4,50	--	--	Ja
07342	Paterstraat 47	151104,07	419637,78	0,00	1,50	4,50	--	--	Ja
07343	Paterstraat 47	151108,36	419647,75	0,00	1,50	4,50	--	--	Ja
07344	Paterstraat 47	151099,99	419641,86	0,00	1,50	4,50	--	--	Ja
07347	Paterstraat 47	151111,26	419634,83	0,00	1,50	4,50	--	--	Ja
07348	Paterstraat 47	151118,05	419644,50	0,00	1,50	4,50	--	--	Ja
07352	Paterstraat 48	151577,23	419762,35	0,00	1,50	4,50	--	--	Ja
07355	Paterstraat 49	151006,17	419617,44	0,00	1,50	4,50	--	--	Ja
07356	Paterstraat 49	151011,80	419631,03	0,00	1,50	4,50	--	--	Ja
07357	Paterstraat 49	151014,21	419618,96	0,00	1,50	4,50	--	--	Ja
07358	Paterstraat 49	151011,25	419612,46	0,00	1,50	4,50	--	--	Ja
07359	Paterstraat 49	151002,24	419633,80	0,00	1,50	4,50	--	--	Ja
07360	Paterstraat 49	151001,48	419631,64	0,00	1,50	4,50	--	--	Ja
07361	Paterstraat 49	151000,64	419628,70	0,00	1,50	4,50	--	--	Ja
07364	Paterstraat 49	151006,49	419636,81	0,00	1,50	4,50	--	--	Ja
07367	Paterstraat 49a	150971,64	419619,59	0,00	1,50	4,50	--	--	Ja
07368	Paterstraat 49a	150966,55	419623,83	0,00	1,50	4,50	--	--	Ja
07369	Paterstraat 49a	150969,86	419629,49	0,00	1,50	4,50	--	--	Ja

Model: jaar 2040 - var.2
 Groep: (hoofdgroep)
 Lijst van Toetspunten, voor rekenmethode Wegverkeerslawaaï - RMG-2012, wegverkeer

Naam	Omschr.	X	Y	Maaiveld	Hoogte A	Hoogte B	Hoogte C	Hoogte D	Gevel
07370	Paterstraat 49a	150974,26	419628,66	0,00	1,50	4,50	--	--	Ja
07371	Paterstraat 49a	150980,52	419624,57	0,00	1,50	4,50	--	--	Ja
07372	Paterstraat 49a	150978,40	419620,49	0,00	1,50	4,50	--	--	Ja
07373	Paterstraat 49a	150977,10	419627,73	0,00	1,50	4,50	--	--	Ja
07377	Paterstraat 50	151570,87	419761,30	0,00	1,50	4,50	--	--	Ja
07384	Paterstraat 51	150917,60	419633,28	0,00	1,50	4,50	--	--	Ja
07385	Paterstraat 51	150920,12	419636,89	0,00	1,50	4,50	--	--	Ja
07386	Paterstraat 51	150926,92	419638,09	0,00	1,50	4,50	--	--	Ja
07387	Paterstraat 51	150927,19	419630,70	0,00	1,50	4,50	--	--	Ja
07388	Paterstraat 51	150932,30	419635,15	0,00	1,50	4,50	--	--	Ja
07392	Paterstraat 52	151564,50	419760,24	0,00	1,50	4,50	--	--	Ja
07395	Paterstraat 53	150866,52	419627,53	0,00	1,50	4,50	--	--	Ja
07396	Paterstraat 53	150854,90	419622,31	0,00	1,50	4,50	--	--	Ja
07397	Paterstraat 53	150876,18	419623,49	0,00	1,50	4,50	--	--	Ja
07399	Paterstraat 53	150867,77	419618,65	0,00	1,50	4,50	--	--	Ja
07401	Paterstraat 53	150859,10	419619,94	0,00	1,50	4,50	--	--	Ja
07403	Paterstraat 53	150879,20	419626,93	0,00	1,50	4,50	--	--	Ja
07407	Paterstraat 54	151554,34	419761,42	0,00	1,50	4,50	--	--	Ja
07408	Paterstraat 54	151558,10	419759,13	0,00	1,50	4,50	--	--	Ja
07411	Paterstraat 55	150814,69	419597,30	0,00	1,50	4,50	--	--	Ja
07412	Paterstraat 55	150808,65	419591,71	0,00	1,50	4,50	--	--	Ja
07413	Paterstraat 55	150801,17	419595,18	0,00	1,50	4,50	--	--	Ja
07414	Paterstraat 55	150807,21	419600,77	0,00	1,50	4,50	--	--	Ja
07415	Paterstraat 59	150760,46	419591,87	0,00	1,50	4,50	7,50	--	Ja
07416	Paterstraat 59	150755,06	419586,99	0,00	1,50	4,50	7,50	--	Ja
07417	Paterstraat 56	151545,02	419757,10	0,00	1,50	4,50	--	--	Ja
07417	Paterstraat 59	150767,25	419589,02	0,00	1,50	4,50	7,50	--	Ja
07418	Paterstraat 59	150760,71	419583,48	0,00	1,50	4,50	7,50	--	Ja
07418	Paterstraat 56	151547,70	419761,45	0,00	1,50	4,50	--	--	Ja
07422	Paterstraat 57	150793,04	419597,02	0,00	--	4,50	--	--	Ja
07423	Paterstraat 57	150793,17	419590,18	0,00	--	4,50	--	--	Ja
07424	Paterstraat 57	150786,22	419587,09	0,00	1,50	4,50	7,50	--	Ja
07425	Paterstraat 57	150781,15	419591,47	0,00	1,50	4,50	7,50	--	Ja
07426	Paterstraat 57	150784,61	419597,21	0,00	1,50	4,50	7,50	--	Ja
07427	Paterstraat 57	150795,82	419594,03	0,00	--	4,50	--	--	Ja
07430	Paterstraat 58	151538,57	419756,04	0,00	1,50	4,50	--	--	Ja
07439	Paterstraat 60	151532,19	419755,00	0,00	1,50	4,50	--	--	Ja
07442	Paterstraat 62	151525,87	419753,97	0,00	1,50	4,50	--	--	Ja
07447	Paterstraat 64	151515,46	419756,18	0,00	1,50	4,50	--	--	Ja
07448	Paterstraat 64	151519,44	419752,92	0,00	1,50	4,50	--	--	Ja
07466	Paterstraat 68	151390,59	419730,49	0,00	1,50	4,50	7,50	--	Ja
07469	Paterstraat 68	151393,32	419733,12	0,00	1,50	4,50	7,50	--	Ja
07470	Paterstraat 68	151388,15	419739,84	0,00	1,50	4,50	7,50	--	Ja
07475	Paterstraat 70	151384,11	419729,50	0,00	1,50	4,50	7,50	--	Ja
07476	Paterstraat 70	151384,01	419739,21	0,00	1,50	4,50	7,50	--	Ja
07484	Paterstraat 72	151370,32	419727,39	0,00	1,50	4,50	7,50	--	Ja
07490	Paterstraat 74	151362,90	419726,23	0,00	1,50	4,50	7,50	--	Ja
07498	Paterstraat 76	151349,46	419723,98	0,00	1,50	4,50	7,50	--	Ja
07501	Paterstraat 78	151342,35	419722,90	0,00	1,50	4,50	7,50	--	Ja
07507	Paterstraat 7a	151569,83	419708,34	0,00	1,50	4,50	7,50	--	Ja
07508	Paterstraat 7a	151567,28	419713,61	0,00	1,50	4,50	7,50	--	Ja
07509	Paterstraat 7a	151575,77	419720,66	0,00	1,50	4,50	7,50	--	Ja
07510	Paterstraat 7a	151586,09	419716,76	0,00	1,50	4,50	7,50	--	Ja
07512	Paterstraat 7a	151583,35	419710,57	0,00	1,50	4,50	7,50	--	Ja
07522	Paterstraat 80	151323,04	419719,49	0,00	1,50	4,50	--	--	Ja
07523	Paterstraat 80	151317,81	419725,95	0,00	1,50	4,50	--	--	Ja
07524	Paterstraat 80	151320,78	419733,71	0,00	1,50	4,50	--	--	Ja
07528	Paterstraat 82	151275,67	419715,12	0,00	1,50	4,50	--	--	Ja
07530	Paterstraat 82	151279,27	419718,37	0,00	1,50	4,50	--	--	Ja
07532	Paterstraat 82	151269,93	419712,63	0,00	1,50	4,50	--	--	Ja
07534	Paterstraat 82	151265,05	419712,21	0,00	1,50	4,50	--	--	Ja
07536	Paterstraat 82	151267,71	419711,00	0,00	1,50	4,50	--	--	Ja
07542	Paterstraat 84	151260,82	419709,77	0,00	1,50	4,50	--	--	Ja
07543	Paterstraat 84	151258,27	419706,01	0,00	1,50	4,50	--	--	Ja
07548	Paterstraat 86	151252,28	419705,04	0,00	1,50	4,50	--	--	Ja
07549	Paterstraat 86	151248,40	419707,36	0,00	1,50	4,50	--	--	Ja
07559	Paterstraat 88	151239,95	419703,14	0,00	1,50	4,50	--	--	Ja
07560	Paterstraat 88	151242,62	419706,44	0,00	1,50	4,50	--	--	Ja
07564	Paterstraat 9	151534,47	419726,74	0,00	1,50	4,50	--	--	Ja
07565	Paterstraat 9	151538,55	419720,52	0,00	1,50	4,50	--	--	Ja
07566	Paterstraat 9	151536,30	419733,92	0,00	1,50	4,50	--	--	Ja
07567	Paterstraat 9	151542,90	419722,13	0,00	1,50	4,50	--	--	Ja
07568	Paterstraat 9	151543,97	419726,67	0,00	1,50	4,50	--	--	Ja

Model: jaar 2040 - var.2
 Groep: (hoofdgroep)
 Lijst van Toetspunten, voor rekenmethode Wegverkeerslawaaï - RMG-2012, wegverkeer

Naam	Omschr.	X	Y	Maaiveld	Hoogte A	Hoogte B	Hoogte C	Hoogte D	Gevel
07569	Paterstraat 9	151539,64	419732,31	0,00	1,50	4,50	--	--	Ja
07570	Paterstraat 9	151541,52	419730,64	0,00	1,50	4,50	--	--	Ja
07579	Paterstraat 90	151233,76	419702,15	0,00	1,50	4,50	--	--	Ja
07580	Paterstraat 90	151230,02	419704,39	0,00	1,50	4,50	--	--	Ja
07584	Paterstraat 92	151224,26	419703,59	0,00	1,50	4,50	--	--	Ja
07590	Paterstraat 92	151221,74	419700,35	0,00	1,50	4,50	--	--	Ja
07597	Paterstraat 94	151215,54	419699,29	0,00	1,50	4,50	--	--	Ja
07598	Paterstraat 94	151211,94	419700,20	0,00	1,50	4,50	--	--	Ja
07611	Paterstraat 96	151201,65	419702,43	0,00	1,50	4,50	--	--	Ja
07621	Paterstraat 98	151192,75	419700,74	0,00	1,50	4,50	--	--	Ja
07626	Paterstraat 9a	151528,31	419729,12	0,00	1,50	4,50	--	--	Ja
07629	Paterstraat 9a	151522,58	419724,40	0,00	1,50	4,50	--	--	Ja
07630	Paterstraat 9a	151519,09	419727,51	0,00	1,50	4,50	--	--	Ja
07631	Paterstraat 9a	151523,05	419731,94	0,00	1,50	4,50	--	--	Ja
07634	Paterstraat 5	151699,67	419756,26	0,00	1,50	4,50	--	--	Ja
07635	Paterstraat 5	151708,66	419756,28	0,00	1,50	4,50	--	--	Ja
07636	Paterstraat 5	151708,90	419750,94	0,00	1,50	4,50	--	--	Ja
07637	Paterstraat 5	151692,43	419753,82	0,00	1,50	4,50	--	--	Ja
07638	Paterstraat 5	151698,03	419749,06	0,00	--	4,50	419749,06	--	Ja
07639	Paterstraat 5	151697,99	419741,66	0,00	1,50	--	--	--	Ja
07640	Paterstraat 45	151188,10	419662,89	0,00	1,50	--	--	--	Ja
07641	Paterstraat 45	151177,17	419664,23	0,00	1,50	--	--	--	Ja
07642	Paterstraat 45	151198,17	419660,05	0,00	1,50	--	--	--	Ja
07643	Paterstraat 45	151192,21	419652,44	0,00	1,50	--	--	--	Ja
07644	Paterstraat 45	151177,55	419649,27	0,00	1,50	--	--	--	Ja
07645	Paterstraat 45	151173,64	419659,87	0,00	1,50	--	--	--	Ja
07646	Paterstraat 45	151170,62	419651,71	0,00	1,50	--	--	--	Ja
07650	Paterstraat 66	151453,01	419742,02	0,00	1,50	4,50	--	--	Ja
07651	Paterstraat 66	151458,32	419746,90	0,00	1,50	4,50	--	--	Ja
07652	Paterstraat 66	151454,37	419751,02	0,00	--	4,50	--	--	Ja
07653	Paterstraat 66	151446,25	419745,45	0,00	1,50	4,50	--	--	Ja
07660	Paterstraat 45a	151153,50	419661,31	0,00	1,50	4,50	--	--	Ja
07661	Paterstraat 45a	151149,43	419655,90	0,00	1,50	4,50	--	--	Ja
07662	Paterstraat 45a	151158,11	419657,67	0,00	1,50	4,50	--	--	Ja
07663	Paterstraat 45a	151154,83	419647,55	0,00	1,50	4,50	--	--	Ja
08015	Provincialeweg 126 - SAN	148550,57	419426,89	0,00	1,50	4,50	7,50	--	Ja
08016	Provincialeweg 126 - SAN	148547,92	419434,56	0,00	1,50	4,50	7,50	--	Ja
08017	Provincialeweg 126 - SAN	148542,46	419426,98	0,00	1,50	4,50	7,50	--	Ja
08020	Provincialeweg 128	148430,82	419304,00	0,00	1,50	4,50	--	--	Ja
08021	Provincialeweg 128	148431,23	419310,74	0,00	1,50	4,50	--	--	Ja
08022	Provincialeweg 128	148435,39	419307,11	0,00	1,50	4,50	--	--	Ja
08400	Sassertweg 1	148317,45	419181,33	0,00	1,50	4,50	--	--	Ja
08401	Sassertweg 1	148321,01	419176,13	0,00	1,50	4,50	--	--	Ja
08402	Sassertweg 1	148317,17	419171,07	0,00	1,50	4,50	--	--	Ja
08403	Sassertweg 1	148313,61	419180,04	0,00	1,50	4,50	--	--	Ja
08626	Schepenland 30	151188,22	419749,14	0,00	1,50	4,50	--	--	Ja
08627	Schepenland 30	151192,24	419750,93	0,00	1,50	4,50	--	--	Ja
08635	Schepenland 32	151175,53	419739,00	0,00	1,50	4,50	--	--	Ja
08636	Schepenland 32	151178,44	419741,01	0,00	1,50	4,50	--	--	Ja
08640	Schepenland 33	151222,32	419759,54	0,00	1,50	4,50	--	--	Ja
08641	Schepenland 33	151217,32	419758,21	0,00	1,50	4,50	--	--	Ja
08646	Schepenland 34	151169,45	419737,71	0,00	1,50	4,50	--	--	Ja
08650	Schepenland 35	151244,04	419762,27	0,00	1,50	4,50	--	--	Ja
08652	Schepenland 35	151252,17	419763,81	0,00	1,50	4,50	--	--	Ja
08656	Schepenland 36	151163,46	419736,44	0,00	1,50	4,50	--	--	Ja
08659	Schepenland 37	151253,29	419757,86	0,00	1,50	4,50	--	--	Ja
08660	Schepenland 37	151245,17	419756,33	0,00	1,50	4,50	--	--	Ja
08663	Schepenland 38	151157,47	419735,17	0,00	1,50	4,50	--	--	Ja
08668	Schepenland 39	151246,29	419750,39	0,00	1,50	4,50	--	--	Ja
08669	Schepenland 39	151250,93	419748,08	0,00	1,50	4,50	--	--	Ja
08670	Schepenland 39	151254,41	419751,92	0,00	1,50	4,50	--	--	Ja
08677	Schepenland 40	151153,87	419736,07	0,00	1,50	4,50	--	--	Ja
08679	Schepenland 40	151150,76	419736,88	0,00	1,50	4,50	--	--	Ja
08682	Schepenland 41	151245,27	419733,74	0,00	1,50	4,50	--	--	Ja
08689	Schepenland 42	151144,76	419735,61	0,00	1,50	4,50	--	--	Ja
08692	Schepenland 43	151239,27	419732,88	0,00	1,50	4,50	--	--	Ja
08697	Schepenland 45	151233,36	419732,04	0,00	1,50	4,50	--	--	Ja
08700	Schepenland 47	151227,36	419731,18	0,00	1,50	4,50	--	--	Ja
08713	Schepenland 49	151212,18	419746,26	0,00	1,50	4,50	--	--	Ja
08714	Schepenland 49	151207,10	419744,90	0,00	1,50	4,50	--	--	Ja
08723	Schepenland 51	151212,45	419736,01	0,00	1,50	4,50	--	--	Ja
08726	Schepenland 51	151204,77	419739,27	0,00	1,50	4,50	--	--	Ja
08733	Schepenland 53	151210,15	419730,46	0,00	1,50	4,50	--	--	Ja

Model: jaar 2040 - var.2
 Groep: (hoofdgroep)
 Lijst van Toetspunten, voor rekenmethode Wegverkeerslawaaï - RMG-2012, wegverkeer

Naam	Omschr.	X	Y	Maaiveld	Hoogte A	Hoogte B	Hoogte C	Hoogte D	Gevel
08734	Schepenland 53	151205,08	419729,10	0,00	1,50	4,50	--	--	Ja
08735	Schepenland 53	151202,45	419733,65	0,00	1,50	4,50	--	--	Ja
08742	Schepenland 55	151123,44	419718,98	0,00	1,50	4,50	--	--	Ja
08744	Schepenland 55	151117,98	419711,82	0,00	1,50	4,50	--	--	Ja
08752	Schepenland 57	151113,57	419715,14	0,00	1,50	4,50	--	--	Ja
08763	Schepenland 59	151109,27	419718,38	0,00	1,50	4,50	--	--	Ja
08772	Schepenland 61	151104,97	419721,62	0,00	1,50	4,50	--	--	Ja
08776	Schepenland 63	151102,90	419727,83	0,00	1,50	4,50	--	--	Ja
08777	Schepenland 63	151103,85	419724,92	0,00	1,50	4,50	--	--	Ja
08781	Schepenland 65	151098,64	419731,04	0,00	1,50	4,50	--	--	Ja
08786	Schepenland 67	151094,28	419734,32	0,00	1,50	4,50	--	--	Ja
08792	Schepenland 69	151086,89	419736,18	0,00	1,50	4,50	--	--	Ja
08796	Schepenland 71	151081,49	419735,19	0,00	1,50	4,50	--	--	Ja
08799	Schepenland 73	151076,18	419734,22	0,00	1,50	4,50	--	--	Ja
08803	Schepenland 75	151067,84	419734,63	0,00	1,50	4,50	--	--	Ja
08804	Schepenland 75	151070,90	419733,25	0,00	1,50	4,50	--	--	Ja
08810	Schepenland 77	151064,91	419735,85	0,00	1,50	4,50	--	--	Ja
08814	Schepenland 79	151059,60	419734,89	0,00	1,50	4,50	--	--	Ja
08822	Schepenland 81	151054,29	419733,94	0,00	1,50	4,50	--	--	Ja
08826	Schepenland 83	151048,99	419732,98	0,00	1,50	4,50	--	--	Ja
08830	Schepenland 85	151043,58	419732,01	0,00	1,50	4,50	--	--	Ja
08831	Schepenland 85	151041,93	419741,02	0,00	1,50	4,50	--	--	Ja
08832	Schepenland 85	151037,80	419738,09	0,00	1,50	4,50	--	--	Ja
08833	Schepenland 85	151040,22	419734,23	0,00	1,50	4,50	--	--	Ja
09101	Sellikstraat 1	148736,81	419346,46	0,00	1,50	4,50	--	--	Ja
09103	Sellikstraat 1	148740,37	419354,99	0,00	1,50	4,50	--	--	Ja
09106	Sellikstraat 1	148734,95	419348,12	0,00	1,50	4,50	--	--	Ja
09108	Sellikstraat 1	148744,51	419346,45	0,00	1,50	4,50	--	--	Ja
09110	Sellikstraat 1	148738,06	419345,83	0,00	1,50	4,50	--	--	Ja
09113	Sellikstraat 1	148749,15	419352,08	0,00	1,50	4,50	--	--	Ja
09116	Sellikstraat 2 - SAN	148533,88	419341,02	0,00	1,50	4,50	--	--	Ja
09117	Sellikstraat 2 - SAN	148531,99	419351,18	0,00	1,50	4,50	--	--	Ja
09118	Sellikstraat 2 - SAN	148526,58	419345,82	0,00	1,50	4,50	--	--	Ja
09119	Sellikstraat 2 - SAN	148529,06	419338,66	0,00	--	4,50	--	--	Ja
09121	Sellikstraat 4	148556,71	419345,53	0,00	1,50	4,50	--	--	Ja
09122	Sellikstraat 4	148558,56	419337,17	0,00	1,50	4,50	--	--	Ja
09123	Sellikstraat 4	148551,43	419338,79	0,00	1,50	4,50	--	--	Ja
09124	Sellikstraat 4	148553,30	419330,48	0,00	--	4,50	--	--	Ja
09126	Sellikstraat 6	148596,34	419329,10	0,00	1,50	4,50	--	--	Ja
09127	Sellikstraat 6	148589,80	419330,58	0,00	1,50	4,50	--	--	Ja
09128	Sellikstraat 6	148594,64	419336,82	0,00	1,50	4,50	--	--	Ja
09129	Sellikstraat 6	148591,10	419322,94	0,00	--	4,50	--	--	Ja
09131	Sellikstraat 8	148627,75	419329,24	0,00	1,50	4,50	--	--	Ja
09132	Sellikstraat 8	148621,98	419320,74	0,00	1,50	4,50	--	--	Ja
09133	Sellikstraat 8	148621,92	419301,49	0,00	1,50	4,50	--	--	Ja
09137	Sellikstraat 8	148629,20	419319,07	0,00	1,50	4,50	--	--	Ja
09145	Sellikstraat 10	148670,61	419290,28	0,00	1,50	--	--	--	Ja
09146	Sellikstraat 10	148668,83	419297,20	0,00	1,50	--	--	--	Ja
09147	Sellikstraat 10	148673,09	419302,24	0,00	1,50	--	--	--	Ja
09148	Sellikstraat 10	148674,76	419295,25	0,00	1,50	--	--	--	Ja
09155	Sellikstraat 12	148688,54	419298,72	0,00	1,50	4,50	--	--	Ja
09156	Sellikstraat 12	148683,49	419305,14	0,00	1,50	4,50	--	--	Ja
09157	Sellikstraat 12	148695,13	419301,46	0,00	1,50	4,50	--	--	Ja
09158	Sellikstraat 12	148689,36	419309,02	0,00	1,50	4,50	--	--	Ja
09400	Steenmakersstraat 1	151454,78	419785,20	0,00	1,50	4,50	7,50	--	Ja
09403	Steenmakersstraat 1	151453,02	419794,48	0,00	1,50	4,50	7,50	--	Ja
09405	Steenmakersstraat 1	151456,43	419790,06	0,00	1,50	4,50	7,50	--	Ja
09417	Steenmakersstraat 10	151395,63	419800,46	0,00	1,50	4,50	7,50	--	Ja
09419	Steenmakersstraat 10	151391,26	419800,96	0,00	1,50	4,50	7,50	--	Ja
09420	Steenmakersstraat 10	151399,15	419804,86	0,00	1,50	4,50	7,50	--	Ja
09425	Steenmakersstraat 12	151375,18	419799,67	0,00	1,50	4,50	7,50	--	Ja
09427	Steenmakersstraat 12	151379,42	419797,77	0,00	1,50	4,50	7,50	--	Ja
09434	Steenmakersstraat 2	151449,59	419813,81	0,00	1,50	4,50	7,50	--	Ja
09435	Steenmakersstraat 2	151446,34	419810,93	0,00	1,50	4,50	7,50	--	Ja
09444	Steenmakersstraat 3	151438,05	419791,84	0,00	1,50	4,50	7,50	--	Ja
09445	Steenmakersstraat 3	151439,38	419783,59	0,00	1,50	4,50	7,50	--	Ja
09456	Steenmakersstraat 4	151434,10	419811,26	0,00	1,50	4,50	7,50	--	Ja
09457	Steenmakersstraat 4	151438,77	419809,74	0,00	1,50	4,50	7,50	--	Ja
09466	Steenmakersstraat 6	151425,82	419810,44	0,00	1,50	4,50	7,50	--	Ja
09468	Steenmakersstraat 6	151422,69	419808,10	0,00	1,50	4,50	7,50	--	Ja
09478	Steenmakersstraat 8	151409,31	419805,76	0,00	1,50	4,50	7,50	--	Ja
10028	Uitingstraat 14	151908,20	419709,44	0,00	1,50	4,50	--	--	Ja
10029	Uitingstraat 14	151912,30	419708,76	0,00	1,50	4,50	--	--	Ja

Model: jaar 2040 - var.2
 Groep: (hoofdgroep)
 Lijst van Toetspunten, voor rekenmethode Wegverkeerslawaaï - RMG-2012, wegverkeer

Naam	Omschr.	X	Y	Maaiveld	Hoogte A	Hoogte B	Hoogte C	Hoogte D	Gevel
10031	Uitingstraat 14	151914,05	419701,78	0,00	1,50	4,50	--	--	Ja
10032	Uitingstraat 14	151915,39	419705,72	0,00	1,50	4,50	--	--	Ja
10033	Uitingstraat 14	151896,29	419698,21	0,00	1,50	4,50	--	--	Ja
10034	Uitingstraat 14	151901,12	419695,24	0,00	1,50	4,50	--	--	Ja
10051	Uitingstraat 16	151912,00	419695,01	0,00	1,50	4,50	--	--	Ja
10052	Uitingstraat 16	151906,24	419690,03	0,00	1,50	4,50	--	--	Ja
10053	Uitingstraat 16	151913,14	419686,83	0,00	1,50	4,50	--	--	Ja
10054	Uitingstraat 16	151918,90	419691,81	0,00	1,50	4,50	--	--	Ja
10061	Uitingstraat 16a	151916,22	419664,98	0,00	1,50	4,50	--	--	Ja
10062	Uitingstraat 16a	151912,09	419661,04	0,00	1,50	4,50	--	--	Ja
10063	Uitingstraat 16a	151907,06	419663,67	0,00	1,50	4,50	--	--	Ja
10064	Uitingstraat 16a	151910,32	419673,73	0,00	1,50	4,50	--	--	Ja
10072	Uitingstraat 18	151918,26	419628,09	0,00	1,50	4,50	7,50	--	Ja
10073	Uitingstraat 18	151911,27	419639,84	0,00	1,50	4,50	7,50	--	Ja
10074	Uitingstraat 18	151915,70	419652,76	0,00	1,50	4,50	7,50	--	Ja
10075	Uitingstraat 18	151922,70	419641,01	0,00	1,50	4,50	7,50	--	Ja
10160	Uitingstraat 22	151910,74	419566,03	0,00	1,50	4,50	--	--	Ja
10161	Uitingstraat 22	151912,77	419563,41	0,00	1,50	4,50	--	--	Ja
10162	Uitingstraat 22	151923,33	419564,55	0,00	1,50	4,50	--	--	Ja
10163	Uitingstraat 22	151931,85	419569,49	0,00	1,50	4,50	--	--	Ja
10164	Uitingstraat 22	151922,05	419571,12	0,00	1,50	4,50	--	--	Ja
10165	Uitingstraat 22	151911,62	419569,21	0,00	1,50	4,50	--	--	Ja
10180	Uitingstraat 24	151913,69	419544,31	0,00	--	4,50	--	--	Ja
10183	Uitingstraat 24	151923,92	419550,70	0,00	1,50	4,50	--	--	Ja
10185	Uitingstraat 24	151925,17	419542,35	0,00	1,50	4,50	--	--	Ja
10187	Uitingstraat 24	151934,81	419550,01	0,00	1,50	4,50	--	--	Ja
10205	Uitingstraat 26a	151913,80	419508,20	0,00	1,50	4,50	--	--	Ja
10207	Uitingstraat 26a	151922,82	419512,41	0,00	1,50	4,50	--	--	Ja
10211	Uitingstraat 26a	151922,38	419504,32	0,00	1,50	4,50	--	--	Ja
10212	Uitingstraat 26a	151930,75	419507,90	0,00	1,50	4,50	--	--	Ja
10455	Wagenmakersstraat 13	151418,52	419781,91	0,00	1,50	4,50	7,50	--	Ja
10456	Wagenmakersstraat 13	151409,72	419780,49	0,00	1,50	4,50	7,50	--	Ja
10457	Wagenmakersstraat 13	151413,58	419784,48	0,00	1,50	4,50	7,50	--	Ja
10465	Wagenmakersstraat 15	151410,74	419774,21	0,00	1,50	4,50	7,50	--	Ja
10474	Wagenmakersstraat 17	151411,74	419768,03	0,00	1,50	4,50	7,50	--	Ja
10483	Wagenmakersstraat 19	151412,76	419761,76	0,00	1,50	4,50	7,50	--	Ja
10498	Wagenmakersstraat 21	151416,98	419750,56	0,00	1,50	4,50	7,50	--	Ja
10506	Wagenmakersstraat 23	151418,00	419744,26	0,00	1,50	4,50	7,50	--	Ja
10514	Wagenmakersstraat 25	151419,02	419737,99	0,00	1,50	4,50	7,50	--	Ja
10515	Wagenmakersstraat 25	151424,03	419735,47	0,00	1,50	4,50	7,50	--	Ja
10545	Wagenmakersstraat 36	151338,28	419794,69	0,00	1,50	4,50	7,50	--	Ja
10548	Wagenmakersstraat 38	151335,44	419784,42	0,00	1,50	4,50	7,50	--	Ja
10550	Wagenmakersstraat 38	151339,28	419788,41	0,00	1,50	4,50	7,50	--	Ja
10557	Wagenmakersstraat 40	151334,71	419757,63	0,00	1,50	4,50	7,50	--	Ja
10562	Wagenmakersstraat 42	151339,73	419766,92	0,00	1,50	4,50	7,50	--	Ja
10563	Wagenmakersstraat 42	151340,98	419758,58	0,00	1,50	4,50	7,50	--	Ja
10566	Wagenmakersstraat 44	151345,90	419767,85	0,00	1,50	4,50	7,50	--	Ja
10567	Wagenmakersstraat 44	151347,16	419759,51	0,00	1,50	4,50	7,50	--	Ja
10570	Wagenmakersstraat 46	151355,67	419768,06	0,00	1,50	4,50	7,50	--	Ja
10573	Wagenmakersstraat 46	151352,18	419768,80	0,00	1,50	4,50	7,50	--	Ja
10579	Wagenmakersstraat 48	151366,10	419760,53	0,00	1,50	4,50	7,50	--	Ja
10580	Wagenmakersstraat 48	151362,13	419764,37	0,00	1,50	4,50	7,50	--	Ja
10581	Wagenmakersstraat 48	151364,72	419769,24	0,00	1,50	4,50	7,50	--	Ja
10589	Wagenmakersstraat 50	151372,36	419761,52	0,00	1,50	4,50	7,50	--	Ja
10590	Wagenmakersstraat 50	151370,99	419770,22	0,00	1,50	4,50	7,50	--	Ja
10593	Wagenmakersstraat 52	151378,53	419762,49	0,00	1,50	4,50	7,50	--	Ja
10594	Wagenmakersstraat 52	151377,16	419771,19	0,00	1,50	4,50	7,50	--	Ja
10598	Wagenmakersstraat 54	151384,87	419763,43	0,00	1,50	4,50	7,50	--	Ja
10600	Wagenmakersstraat 54	151383,40	419772,18	0,00	1,50	4,50	7,50	--	Ja
10601	Wagenmakersstraat 54	151387,06	419770,77	0,00	1,50	4,50	7,50	--	Ja
10700	Wertsteeg 10	150769,43	419394,28	0,00	1,50	4,50	--	--	Ja
10701	Wertsteeg 10	150766,19	419398,26	0,00	1,50	4,50	--	--	Ja
10702	Wertsteeg 10	150772,43	419390,51	0,00	1,50	4,50	--	--	Ja
10703	Wertsteeg 10	150770,73	419377,54	0,00	1,50	4,50	--	--	Ja
10704	Wertsteeg 10	150775,38	419380,06	0,00	1,50	4,50	--	--	Ja
10706	Wertsteeg 10	150776,06	419387,87	0,00	1,50	4,50	--	--	Ja
10707	Wertsteeg 10	150762,55	419394,17	0,00	1,50	4,50	--	--	Ja
10709	Wertsteeg 10	150761,16	419387,80	0,00	1,50	4,50	--	--	Ja
10710	Wertsteeg 10	150765,75	419381,56	0,00	1,50	4,50	--	--	Ja
10713	Wertsteeg 11	150807,39	419421,39	0,00	1,50	4,50	--	--	Ja
10714	Wertsteeg 11	150803,43	419416,85	0,00	1,50	4,50	--	--	Ja
10715	Wertsteeg 11	150815,04	419417,33	0,00	1,50	4,50	--	--	Ja
10716	Wertsteeg 11	150809,78	419414,36	0,00	1,50	4,50	--	--	Ja

Model: jaar 2040 - var.2
 Groep: (hoofdgroep)
 Lijst van Toetspunten, voor rekenmethode Wegverkeerslawaaï - RMG-2012, wegverkeer

Naam	Omschr.	X	Y	Maaiveld	Hoogte A	Hoogte B	Hoogte C	Hoogte D	Gevel
10719	Wertsteeg 12	150775,64	419343,39	0,00	1,50	4,50	--	--	Ja
10720	Wertsteeg 12	150780,28	419349,53	0,00	1,50	4,50	--	--	Ja
10722	Wertsteeg 12	150784,69	419347,24	0,00	1,50	4,50	--	--	Ja
10723	Wertsteeg 12	150785,19	419339,40	0,00	1,50	4,50	--	--	Ja
10724	Wertsteeg 12	150780,30	419337,02	0,00	1,50	4,50	--	--	Ja
10727	Wertsteeg 17	150851,60	419315,24	0,00	1,50	4,50	--	--	Ja
10728	Wertsteeg 17	150847,82	419318,85	0,00	1,50	4,50	--	--	Ja
10729	Wertsteeg 17	150850,02	419323,61	0,00	1,50	4,50	--	--	Ja
10732	Wertsteeg 19	150880,23	419272,18	0,00	1,50	4,50	--	--	Ja
10734	Wertsteeg 19	150873,47	419264,28	0,00	1,50	4,50	--	--	Ja
10736	Wertsteeg 19	150870,86	419276,71	0,00	1,50	4,50	--	--	Ja
10737	Wertsteeg 19	150867,86	419269,59	0,00	1,50	4,50	--	--	Ja
10740	Wertsteeg 2	150711,34	419561,01	0,00	1,50	4,50	--	--	Ja
10742	Wertsteeg 2	150700,86	419555,23	0,00	1,50	4,50	--	--	Ja
10744	Wertsteeg 2	150721,63	419554,76	0,00	1,50	4,50	--	--	Ja
10746	Wertsteeg 2	150713,70	419551,05	0,00	1,50	4,50	--	--	Ja
10752	Wertsteeg 21_Wonen+Industrie	151058,23	419253,17	0,00	1,50	4,50	--	--	Ja
10754	Wertsteeg 21_Wonen+Industrie	150953,93	419195,81	0,00	1,50	4,50	--	--	Ja
10756	Wertsteeg 21_Wonen+Industrie	151065,42	419219,19	0,00	1,50	4,50	--	--	Ja
10757	Wertsteeg 21_Wonen+Industrie	151011,37	419199,42	0,00	1,50	4,50	--	--	Ja
10758	Wertsteeg 21_Wonen+Industrie	151022,11	419261,12	0,00	1,50	4,50	--	--	Ja
10759	Wertsteeg 21_Wonen+Industrie	150947,32	419227,17	0,00	1,50	4,50	--	--	Ja
10761	Wertsteeg 21_Wonen+Industrie	150967,68	419244,07	0,00	1,50	4,50	--	--	Ja
10764	Wertsteeg 4	150719,35	419509,21	0,00	1,50	4,50	--	--	Ja
10765	Wertsteeg 4	150718,81	419522,92	0,00	1,50	4,50	--	--	Ja
10766	Wertsteeg 4	150723,48	419516,24	0,00	1,50	4,50	--	--	Ja
10767	Wertsteeg 4	150714,57	419518,72	0,00	1,50	4,50	--	--	Ja
10770	Wertsteeg 5	150758,56	419534,46	0,00	1,50	4,50	--	--	Ja
10774	Wertsteeg 5	150772,73	419534,57	0,00	--	4,50	--	--	Ja
10775	Wertsteeg 5	150751,66	419531,09	0,00	1,50	4,50	--	--	Ja
10779	Wertsteeg 7	150773,57	419530,34	0,00	--	4,50	--	--	Ja
10780	Wertsteeg 7	150761,92	419525,97	0,00	1,50	4,50	--	--	Ja
10782	Wertsteeg 7	150774,58	419523,81	0,00	1,50	--	--	--	Ja
10783	Wertsteeg 7	150752,39	419526,81	0,00	1,50	4,50	--	--	Ja
10786	Wertsteeg 8	150730,23	419460,66	0,00	1,50	4,50	--	--	Ja
10787	Wertsteeg 8	150734,41	419458,51	0,00	1,50	4,50	--	--	Ja
10788	Wertsteeg 8	150738,40	419460,89	0,00	1,50	4,50	--	--	Ja
10789	Wertsteeg 8	150733,92	419466,91	0,00	1,50	4,50	--	--	Ja
10790	Wertsteeg 8	150737,60	419465,04	0,00	1,50	4,50	--	--	Ja
10793	Wertsteeg 9	150772,52	419490,52	0,00	1,50	4,50	--	--	Ja
10794	Wertsteeg 9	150774,33	419482,31	0,00	1,50	4,50	--	--	Ja
10795	Wertsteeg 9	150769,85	419485,66	0,00	1,50	4,50	--	--	Ja
10796	Wertsteeg 9	150777,20	419486,42	0,00	--	4,50	--	--	Ja
50005	Beatrixstraat 13	151633,01	419981,15	0,00	1,50	4,50	--	--	Ja
50079	Beatrixstraat 30	151614,39	419949,67	0,00	1,50	4,50	--	--	Ja
50220	Kerkstraat 123	150823,43	420080,72	0,00	1,50	4,50	--	--	Ja
50330	Kerkstraat 43	151627,50	420319,84	0,00	1,50	4,50	--	--	Ja
50350	Kerkstraat 13	151896,79	420405,88	0,00	1,50	4,50	--	--	Ja
50540	Hintham 4	151981,95	420340,98	0,12	1,50	4,50	--	--	Ja
50600	Provincialeweg 114	148863,74	419839,21	0,00	1,50	4,50	--	--	Ja
50605	Provincialeweg 99	148894,13	419829,73	0,00	1,50	4,50	--	--	Ja
50610	Provincialeweg 96	149098,50	420127,13	0,00	1,50	4,50	--	--	Ja
50620	Provincialeweg 72	149483,85	420309,60	0,00	1,50	4,50	--	--	Ja
50625	Provincialeweg 67b	149524,82	420279,60	0,00	1,50	4,50	--	--	Ja
50710	Wordenseweg 30	150029,80	420275,23	0,00	1,50	4,50	--	--	Ja
51513	Duitse Weistraat 15	150649,59	419721,41	0,00	1,50	4,50	--	--	Ja
52920	Hintham 42b	151918,94	419971,29	0,00	1,50	4,50	--	--	Ja
53251	Hoenzadrielsedijk 2b	152013,61	419682,22	0,00	1,50	4,50	--	--	Ja
53608	Ipperakkeren 95	151268,30	419898,62	0,00	1,50	4,50	--	--	Ja
54928	Laarstraat 15	149485,66	419569,04	0,00	1,50	4,50	--	--	Ja
55288	Leijensteinstraat 46	151748,51	419914,47	0,00	1,50	4,50	--	--	Ja
55337	Leijensteinstraat 57	151770,97	419856,03	0,00	1,50	4,50	--	--	Ja
56601	Pastoor Wassenbergstraat 11	149382,83	419776,60	0,00	1,50	4,50	--	--	Ja
57026	Paterstraat 16	151811,19	419808,40	0,00	1,50	4,50	--	--	Ja
57733	Poel 15	148850,98	419397,00	0,00	1,50	4,50	--	--	Ja
58002	Provincialeweg 109	148743,10	419586,77	0,00	1,50	4,50	--	--	Ja
58011	Provincialeweg 113	148687,96	419527,19	0,00	1,50	4,50	--	--	Ja
59230	Sint Antoniusstraat 24	149488,45	419818,45	0,00	1,50	4,50	--	--	Ja
59231	Sint Antoniusstraat 24	149484,12	419814,31	0,00	1,50	4,50	--	--	Ja
59798	Teisterbandstraat 51	151869,65	419940,67	0,00	1,50	4,50	--	--	Ja

Punt	Adres	Hoogte m+mv	2040	2040	2040	2040	2040
				+ weg 1 SMA 0/5	+ weg 2 DD-B	+ wallen	+ weg 2 + wallen
0002.1_A	Provincialeweg 143	1,5	21,03	19,65	19,65	21,03	19,65
0002.1_B	Provincialeweg 143	4,5	21,88	20,74	20,74	21,88	20,74
0002.2_A	Provincialeweg 143	1,5	< 10	<10	<10	<10	0,26
0002.2_B	Provincialeweg 143	4,5	< 10	<10	<10	<10	5,54
0002.3_A	Provincialeweg 143	1,5	11,91	11,23	10,66	11,91	10,66
0002.3_B	Provincialeweg 143	4,5	13,25	12,49	11,99	13,25	11,99
0002.4_A	Provincialeweg 143	1,5	36,62	35,19	32,73	36,62	32,73
0002.4_B	Provincialeweg 143	4,5	35,51	34,27	32,02	35,51	32,02
0002.5_A	Provincialeweg 143	1,5	34,50	33,07	30,89	34,50	30,89
0002.5_B	Provincialeweg 143	4,5	35,98	34,72	32,67	35,98	32,67
0003.1_A	Provincialeweg 137 - SAN	1,5	25,80	24,47	23,70	25,80	23,70
0003.2_A	Provincialeweg 137 - SAN	1,5	27,91	26,52	24,28	27,91	24,28
0003.3_A	Provincialeweg 137 - SAN	1,5	40,51	38,98	37,48	40,51	37,48
0004.1_A	Provincialeweg 139	1,5	23,65	22,13	21,60	23,65	21,60
0004.1_B	Provincialeweg 139	4,5	24,26	22,86	22,36	24,26	22,36
0004.2_A	Provincialeweg 139	1,5	35,24	33,68	33,56	35,24	33,56
0004.2_B	Provincialeweg 139	4,5	36,52	35,04	34,93	36,52	34,93
0004.3_A	Provincialeweg 139	1,5	22,66	21,14	20,55	22,66	20,55
0004.3_B	Provincialeweg 139	4,5	23,27	21,87	21,30	23,27	21,30
0004.4_A	Provincialeweg 139	1,5	32,48	31,05	28,56	32,48	28,56
0004.4_B	Provincialeweg 139	4,5	33,58	32,35	30,05	33,58	30,05
0004.5_A	Provincialeweg 139	1,5	33,73	32,28	29,82	33,73	29,82
0004.5_B	Provincialeweg 139	4,5	34,96	33,71	31,47	34,96	31,47
0004.6_A	Provincialeweg 139	1,5	34,06	32,59	30,04	34,06	30,04
0004.6_B	Provincialeweg 139	4,5	35,12	33,81	31,42	35,12	31,42
0004.7_A	Provincialeweg 139	1,5	42,05	40,51	38,93	42,05	38,93
0004.7_B	Provincialeweg 139	4,5	43,22	41,79	40,29	43,22	40,29
00503_A	Bussenerweg 1	1,5	43,99	42,25	39,38	43,94	39,35
00503_B	Bussenerweg 1	4,5	45,70	44,07	41,27	45,66	41,26
00504_A	Bussenerweg 1	1,5	42,39	40,62	37,70	42,39	37,71
00504_B	Bussenerweg 1	4,5	43,49	41,81	39,01	43,41	38,94
00506_A	Bussenerweg 1	1,5	33,96	32,38	29,74	33,96	29,74
00506_B	Bussenerweg 1	4,5	34,44	32,84	30,04	34,32	29,95
00507_A	Bussenerweg 1	1,5	40,97	39,28	36,43	40,97	36,42
00507_B	Bussenerweg 1	4,5	42,53	40,95	38,17	42,53	38,16
00524_A	Bussenerweg 2	1,5	48,70	47,00	44,14	48,66	44,08
00524_B	Bussenerweg 2	4,5	51,19	49,58	46,77	51,12	46,69
00527_B	Bussenerweg 2	4,5	51,20	49,62	46,83	51,20	46,83
00528_A	Bussenerweg 2	1,5	42,95	41,27	38,43	42,94	38,42
00528_B	Bussenerweg 2	4,5	39,55	37,91	35,06	39,51	35,01
00529_A	Bussenerweg 2	1,5	55,24	53,65	50,87	55,21	50,83
00529_B	Bussenerweg 2	4,5	56,13	54,60	51,88	56,09	51,83
00543_A	Bussenerweg 3	1,5	35,81	34,13	31,33	35,81	31,33
00543_B	Bussenerweg 3	4,5	35,17	33,54	30,70	35,17	30,70
00544_A	Bussenerweg 3	1,5	54,39	52,76	49,96	54,42	49,99
00545_A	Bussenerweg 3	1,5	52,26	50,61	47,79	52,30	47,83
00546_B	Bussenerweg 3	4,5	54,48	52,90	50,10	54,48	50,09
00547_A	Bussenerweg 3	1,5	49,10	47,42	44,57	49,10	44,56
00547_B	Bussenerweg 3	4,5	50,72	49,13	46,35	50,72	46,34
00549_B	Bussenerweg 3	4,5	50,43	48,79	45,93	50,41	45,89
00556_A	Bussenerweg 4	1,5	45,52	43,79	40,93	45,43	40,82
00556_B	Bussenerweg 4	4,5	47,40	45,77	42,97	47,34	42,89
00557_A	Bussenerweg 4	1,5	47,95	46,24	43,38	47,91	43,34
00557_B	Bussenerweg 4	4,5	50,26	48,64	45,85	50,22	45,81
00560_A	Bussenerweg 4	1,5	36,86	35,44	32,97	36,80	32,91
00560_B	Bussenerweg 4	4,5	43,65	42,06	39,26	43,65	39,26
00561_A	Bussenerweg 4	1,5	35,48	33,93	31,45	35,29	31,14
00561_B	Bussenerweg 4	4,5	29,61	28,03	25,28	29,61	25,28
00565_A	Bussenerweg 5	1,5	40,60	38,89	36,07	40,54	36,00
00565_B	Bussenerweg 5	4,5	42,47	40,87	38,06	42,47	38,06
00567_A	Bussenerweg 5	1,5	35,92	34,26	31,59	35,81	31,48
00567_B	Bussenerweg 5	4,5	40,74	39,01	36,17	40,63	36,07
00568_A	Bussenerweg 5	1,5	31,76	30,02	27,13	31,76	27,13
00568_B	Bussenerweg 5	4,5	33,52	31,84	28,97	33,52	28,97
00569_A	Bussenerweg 5	1,5	41,76	40,05	37,20	41,74	37,16

Punt	Adres	Hoogte m+mv	2040	2040 + weg 1 SMA 0/5	2040 + weg 2 DD-B	2040 + wallen	2040 + weg 2 + wallen
00569_B	Bussenerweg 5	4,5	43,78	42,15	39,33	43,78	39,33
00570_A	Bussenerweg 5	1,5	37,43	35,74	32,97	37,43	32,99
00570_B	Bussenerweg 5	4,5	41,09	39,38	36,57	40,94	36,39
00571_A	Bussenerweg 5	1,5	42,32	40,64	37,87	42,28	37,80
00571_B	Bussenerweg 5	4,5	44,69	43,06	40,26	44,68	40,22
00578_A	Bussenerweg 7	1,5	38,58	36,91	34,16	38,54	34,13
00578_B	Bussenerweg 7	4,5	40,82	39,23	36,48	40,80	36,46
00588_A	Bussenerweg 7	1,5	20,74	19,33	17,01	20,75	17,04
00588_B	Bussenerweg 7	4,5	23,65	22,44	20,35	23,69	20,44
00589_A	Bussenerweg 7	1,5	36,22	34,61	31,83	36,22	31,83
00589_B	Bussenerweg 7	4,5	38,45	36,92	34,19	38,45	34,19
00590_A	Bussenerweg 7	1,5	19,37	17,79	15,04	19,30	15,05
00590_B	Bussenerweg 7	4,5	20,19	18,74	16,15	20,12	16,13
00595_A	Bussenerweg 1a	1,5	48,03	46,33	43,47	48,03	43,46
00595_B	Bussenerweg 1a	4,5	49,85	48,25	45,47	49,83	45,44
00596_A	Bussenerweg 1a	1,5	35,03	33,29	30,41	34,91	30,32
00596_B	Bussenerweg 1a	4,5	32,17	30,57	27,78	32,17	27,78
00597_A	Bussenerweg 1a	1,5	51,81	50,13	47,28	51,83	47,30
00597_B	Bussenerweg 1a	4,5	54,02	52,44	49,66	54,01	49,63
00598_B	Bussenerweg 1a	4,5	50,16	48,50	45,63	50,13	45,59
00600.1_A	Bussenerweg ong j	1,5	43,71	41,96	39,11	43,62	39,00
00600.1_B	Bussenerweg ong j	4,5	45,00	43,37	40,59	44,93	40,49
00600.2_A	Bussenerweg ong j	1,5	35,59	33,86	30,96	35,59	30,96
00600.2_B	Bussenerweg ong j	4,5	33,47	31,91	29,17	33,47	29,17
00600.3_A	Bussenerweg ong j	1,5	42,98	41,22	38,30	42,97	38,29
00600.3_B	Bussenerweg ong j	4,5	44,75	43,11	40,29	44,74	40,28
00602.1_A	Bussenerweg ong i	1,5	43,47	41,72	38,89	43,42	38,81
00602.1_B	Bussenerweg ong i	4,5	44,78	43,16	40,40	44,73	40,31
00602.2_A	Bussenerweg ong i	1,5	44,45	42,68	39,75	44,45	39,75
00602.2_B	Bussenerweg ong i	4,5	46,11	44,46	41,62	46,10	41,61
00603.1_A	Bussenerweg ong h	1,5	40,45	38,73	35,99	40,31	35,80
00603.1_B	Bussenerweg ong h	4,5	41,62	40,06	37,42	41,49	37,21
00603.2_A	Bussenerweg ong h	1,5	45,26	43,50	40,57	45,26	40,56
00603.2_B	Bussenerweg ong h	4,5	46,98	45,32	42,47	46,97	42,46
00605.1_A	Bussenerweg ong g	1,5	45,62	43,88	41,01	45,55	40,91
00605.1_B	Bussenerweg ong g	4,5	47,30	45,66	42,86	47,24	42,77
00605.2_A	Bussenerweg ong g	1,5	45,86	44,11	41,19	45,85	41,18
00605.2_B	Bussenerweg ong g	4,5	47,67	46,03	43,20	47,65	43,18
00605.3_A	Bussenerweg ong g	1,5	43,45	41,74	38,91	43,42	38,86
00605.3_B	Bussenerweg ong g	4,5	45,35	43,79	41,10	45,29	41,00
00607.1_A	Bussenerweg ong f	1,5	46,74	45,01	42,10	46,73	42,08
00607.1_B	Bussenerweg ong f	4,5	48,58	46,95	44,12	48,57	44,10
00607.2_A	Bussenerweg ong f	1,5	47,44	45,70	42,81	47,43	42,79
00607.2_B	Bussenerweg ong f	4,5	49,37	47,74	44,92	49,36	44,90
00607.3_A	Bussenerweg ong f	1,5	41,50	39,76	36,85	41,45	36,81
00607.3_B	Bussenerweg ong f	4,5	43,27	41,64	38,83	43,25	38,81
00609.1_A	Bussenerweg ong e	1,5	47,51	45,78	42,89	47,49	42,87
00609.1_B	Bussenerweg ong e	4,5	49,37	47,74	44,92	49,35	44,90
00609.2_A	Bussenerweg ong e	1,5	48,23	46,50	43,60	48,21	43,58
00609.2_B	Bussenerweg ong e	4,5	50,12	48,50	45,69	50,10	45,67
00611.1_A	Bussenerweg ong d	1,5	48,19	46,48	43,59	48,17	43,56
00611.1_B	Bussenerweg ong d	4,5	49,99	48,38	45,57	49,94	45,51
00611.2_A	Bussenerweg ong d	1,5	48,92	47,21	44,32	48,91	44,31
00611.2_B	Bussenerweg ong d	4,5	50,74	49,14	46,33	50,73	46,32
00613.1_A	Bussenerweg ong c	1,5	49,25	47,56	44,70	49,20	44,63
00613.1_B	Bussenerweg ong c	4,5	50,88	49,29	46,51	50,81	46,42
00613.2_A	Bussenerweg ong c	1,5	49,64	47,95	45,08	49,64	45,08
00613.2_B	Bussenerweg ong c	4,5	51,37	49,78	46,99	51,37	46,99
00615.1_A	Bussenerweg ong b	1,5	50,10	48,42	45,59	50,08	45,54
00615.1_B	Bussenerweg ong b	4,5	51,58	50,01	47,25	51,51	47,15
00615.2_A	Bussenerweg ong b	1,5	50,55	48,88	46,03	50,55	46,03
00615.2_B	Bussenerweg ong b	4,5	52,11	50,54	47,76	52,11	47,76
00618.1_A	Bussenerweg ong a	1,5	51,70	50,07	47,24	51,70	47,24
00618.1_B	Bussenerweg ong a	4,5	53,03	51,49	48,74	53,03	48,74
00618.2_A	Bussenerweg ong a	1,5	55,04	53,43	50,62	55,03	50,59

Punt	Adres	Hoogte m+mv	2040	2040 + weg 1 SMA 0/5	2040 + weg 2 DD-B	2040 + wallen	2040 + weg 2 + wallen
00618.2_B	Bussenerweg ong a	4,5	56,14	54,61	51,88	56,10	51,83
00618.3_A	Bussenerweg ong a	1,5	51,20	49,56	46,74	51,16	46,69
00618.3_B	Bussenerweg ong a	4,5	52,46	50,91	48,15	52,37	48,05
00623.1_A	Bussenerweg ong k	1,5	47,93	46,18	43,27	47,93	43,26
00623.1_B	Bussenerweg ong k	4,5	49,89	48,25	45,43	49,89	45,42
00623.2_A	Bussenerweg ong k	1,5	42,48	40,72	37,82	42,48	37,82
00623.2_B	Bussenerweg ong k	4,5	44,29	42,66	39,86	44,29	39,86
00623.3_A	Bussenerweg ong k	1,5	35,37	33,63	30,73	35,36	30,73
00623.3_B	Bussenerweg ong k	4,5	32,18	30,60	27,83	32,18	27,83
00627.1_A	Bussenerweg ong l	1,5	48,09	46,34	43,42	48,08	43,41
00627.1_B	Bussenerweg ong l	4,5	50,01	48,37	45,55	50,00	45,53
00627.2_A	Bussenerweg ong l	1,5	43,61	41,84	38,91	43,61	38,91
00627.2_B	Bussenerweg ong l	4,5	45,39	43,74	40,89	45,38	40,88
00627.3_A	Bussenerweg ong l	1,5	34,85	33,11	30,21	34,85	30,21
00627.3_B	Bussenerweg ong l	4,5	32,96	31,35	28,55	32,96	28,55
00631.1_A	Bussenerweg ong m	1,5	48,14	46,39	43,49	48,13	43,47
00631.1_B	Bussenerweg ong m	4,5	49,99	48,36	45,54	49,98	45,52
00631.2_A	Bussenerweg ong m	1,5	43,70	41,95	39,04	43,70	39,04
00631.2_B	Bussenerweg ong m	4,5	45,57	43,93	41,12	45,57	41,12
00631.3_A	Bussenerweg ong m	1,5	34,67	32,91	30,01	34,67	30,01
00631.3_B	Bussenerweg ong m	4,5	32,08	30,49	27,71	32,08	27,71
00635.1_A	Bussenerweg ong n	1,5	47,94	46,20	43,29	47,94	43,28
00635.1_B	Bussenerweg ong n	4,5	49,83	48,19	45,37	49,83	45,36
00635.2_A	Bussenerweg ong n	1,5	42,23	40,47	37,56	42,23	37,55
00635.2_B	Bussenerweg ong n	4,5	44,16	42,52	39,70	44,15	39,68
00635.3_A	Bussenerweg ong n	1,5	34,53	32,78	29,88	34,52	29,88
00635.3_B	Bussenerweg ong n	4,5	32,36	30,76	27,97	32,36	27,97
00636.1_A	Bussenerweg ong o	1,5	43,86	42,12	39,21	43,86	39,21
00636.1_B	Bussenerweg ong o	4,5	45,10	43,47	40,64	45,10	40,64
00636.2_A	Bussenerweg ong o	1,5	35,26	33,58	30,89	35,17	30,76
00636.2_B	Bussenerweg ong o	4,5	33,81	32,22	29,44	33,80	29,43
00636.3_A	Bussenerweg ong o	1,5	42,45	40,70	37,79	42,45	37,79
00636.3_B	Bussenerweg ong o	4,5	44,25	42,63	39,84	44,25	39,83
00639.1_A	Bussenerweg ong p	1,5	43,77	42,03	39,13	43,77	39,13
00639.1_B	Bussenerweg ong p	4,5	44,85	43,24	40,44	44,85	40,44
00639.2_A	Bussenerweg ong p	1,5	43,64	41,88	38,97	43,62	38,95
00639.2_B	Bussenerweg ong p	4,5	45,37	43,75	40,92	45,37	40,92
00641.1_A	Bussenerweg ong q	1,5	41,68	39,98	37,12	41,68	37,12
00641.1_B	Bussenerweg ong q	4,5	42,30	40,76	38,04	42,30	38,04
00641.2_A	Bussenerweg ong q	1,5	44,92	43,15	40,23	44,92	40,23
00641.2_B	Bussenerweg ong q	4,5	46,62	44,98	42,13	46,62	42,13
00643.1_A	Bussenerweg ong r	1,5	46,09	44,34	41,41	46,09	41,41
00643.1_B	Bussenerweg ong r	4,5	47,43	45,80	42,97	47,43	42,97
00643.2_A	Bussenerweg ong r	1,5	45,47	43,72	40,81	45,47	40,81
00643.2_B	Bussenerweg ong r	4,5	47,33	45,70	42,87	47,32	42,86
00643.3_A	Bussenerweg ong r	1,5	43,85	42,13	39,26	43,85	39,26
00643.3_B	Bussenerweg ong r	4,5	45,60	44,04	41,30	45,58	41,28
00645.1_A	Bussenerweg ong s	1,5	47,27	45,54	42,62	47,27	42,62
00645.1_B	Bussenerweg ong s	4,5	48,81	47,18	44,37	48,81	44,37
00645.2_A	Bussenerweg ong s	1,5	47,08	45,34	42,44	47,08	42,43
00645.2_B	Bussenerweg ong s	4,5	49,08	47,46	44,64	49,07	44,62
00645.3_A	Bussenerweg ong s	1,5	41,36	39,61	36,69	41,36	36,68
00645.3_B	Bussenerweg ong s	4,5	42,67	41,04	38,24	42,66	38,23
00647.1_A	Bussenerweg ong t	1,5	48,00	46,27	43,37	48,00	43,37
00647.1_B	Bussenerweg ong t	4,5	49,70	48,09	45,28	49,70	45,28
00647.2_A	Bussenerweg ong t	1,5	47,85	46,12	43,22	47,84	43,21
00647.2_B	Bussenerweg ong t	4,5	49,77	48,17	45,35	49,76	45,33
00649.1_A	Bussenerweg ong u	1,5	47,28	45,56	42,66	47,28	42,66
00649.1_B	Bussenerweg ong u	4,5	48,90	47,31	44,52	48,90	44,52
00649.2_A	Bussenerweg ong u	1,5	48,53	46,82	43,93	48,51	43,91
00649.2_B	Bussenerweg ong u	4,5	50,40	48,79	45,98	50,37	45,95
00651.1_A	Bussenerweg ong v	1,5	44,68	42,98	40,10	44,68	40,10
00651.1_B	Bussenerweg ong v	4,5	46,11	44,55	41,80	46,11	41,80
00651.2_A	Bussenerweg ong v	1,5	49,31	47,62	44,74	49,30	44,72
00651.2_B	Bussenerweg ong v	4,5	51,07	49,48	46,69	51,05	46,66

Punt	Adres	Hoogte m+mv	2040	2040 + weg 1 SMA 0/5	2040 + weg 2 DD-B	2040 + wallen	2040 + weg 2 + wallen
00653.1_A	Bussenerweg ong w	1,5	49,90	48,23	45,37	49,90	45,37
00653.1_B	Bussenerweg ong w	4,5	51,32	49,75	46,98	51,32	46,98
00653.2_A	Bussenerweg ong w	1,5	50,20	48,53	45,67	50,17	45,63
00653.2_B	Bussenerweg ong w	4,5	51,80	50,23	47,45	51,76	47,40
00653.3_A	Bussenerweg ong w	1,5	53,42	51,76	48,92	53,41	48,90
00653.3_B	Bussenerweg ong w	4,5	54,87	53,32	50,55	54,86	50,53
01535_A	Duitse Weistraat 20	1,5	27,44	26,08	23,70	27,44	23,70
01535_B	Duitse Weistraat 20	4,5	30,50	29,06	26,48	30,49	26,46
01539_A	Duitse Weistraat 20	1,5	35,05	33,62	31,18	35,05	31,18
01539_B	Duitse Weistraat 20	4,5	40,27	38,75	36,09	40,26	36,08
01540_A	Duitse Weistraat 20	1,5	36,16	34,67	32,09	36,16	32,09
01540_B	Duitse Weistraat 20	4,5	38,39	36,90	34,27	38,38	34,26
01543_A	Duitse Weistraat 21	1,5	35,96	34,53	32,08	35,96	32,08
01543_B	Duitse Weistraat 21	4,5	39,64	38,21	35,63	39,64	35,63
01545_A	Duitse Weistraat 21	1,5	35,49	33,99	31,43	35,48	31,42
01545_B	Duitse Weistraat 21	4,5	38,50	37,01	34,36	38,49	34,36
01546_A	Duitse Weistraat 21	1,5	26,95	25,81	23,77	26,89	23,73
01546_B	Duitse Weistraat 21	4,5	32,10	30,80	28,40	32,06	28,37
01550_A	Duitse Weistraat 22	1,5	37,86	36,28	33,60	37,86	33,60
01550_B	Duitse Weistraat 22	4,5	40,52	39,00	36,31	40,50	36,29
01551_A	Duitse Weistraat 22	1,5	43,02	41,45	38,76	43,02	38,76
01551_B	Duitse Weistraat 22	4,5	44,50	42,99	40,33	44,49	40,33
01555_A	Duitse Weistraat 23	1,5	38,48	37,01	34,44	38,48	34,44
01555_B	Duitse Weistraat 23	4,5	39,77	38,31	35,70	39,76	35,70
01559_A	Duitse Weistraat 23	1,5	37,14	35,60	32,96	37,14	32,96
01559_B	Duitse Weistraat 23	4,5	39,40	37,91	35,26	39,40	35,26
01560_A	Duitse Weistraat 23	1,5	29,73	28,49	26,31	29,73	26,31
01560_B	Duitse Weistraat 23	4,5	33,30	32,02	29,72	33,25	29,70
02103_A	Eikenstraat 1	1,5	31,61	30,66	28,88	31,61	28,88
02103_B	Eikenstraat 1	4,5	37,98	36,63	34,15	37,98	34,14
02121_A	Eikenstraat 11	1,5	31,35	30,45	28,73	31,34	28,73
02121_B	Eikenstraat 11	4,5	38,37	37,09	34,67	38,37	34,67
02142_A	Eikenstraat 13	1,5	35,80	34,56	32,30	35,80	32,30
02142_B	Eikenstraat 13	4,5	39,20	37,86	35,39	39,19	35,39
02163_A	Eikenstraat 15	1,5	35,21	33,76	31,28	35,21	31,28
02163_B	Eikenstraat 15	4,5	37,32	35,92	33,39	37,32	33,39
02164_A	Eikenstraat 15	1,5	36,31	34,87	32,39	36,31	32,39
02164_B	Eikenstraat 15	4,5	38,46	37,07	34,58	38,45	34,57
02184_A	Eikenstraat 17	1,5	30,56	29,42	27,36	30,56	27,36
02184_B	Eikenstraat 17	4,5	36,24	34,86	32,37	36,22	32,35
02186_A	Eikenstraat 17	1,5	26,88	25,98	24,26	26,88	24,26
02186_B	Eikenstraat 17	4,5	32,84	31,59	29,29	32,84	29,29
02241_A	Eikenstraat 3	1,5	31,93	30,92	29,05	31,93	29,05
02241_B	Eikenstraat 3	4,5	37,73	36,40	33,94	37,73	33,94
02248_A	Eikenstraat 4	1,5	34,37	33,00	30,62	34,37	30,62
02248_B	Eikenstraat 4	4,5	37,35	36,00	33,53	37,34	33,53
02256_A	Eikenstraat 5	1,5	31,26	30,34	28,61	31,26	28,61
02256_B	Eikenstraat 5	4,5	37,83	36,48	34,01	37,83	34,00
02279_A	Eikenstraat 7	1,5	31,27	30,38	28,64	31,27	28,64
02279_B	Eikenstraat 7	4,5	36,80	35,52	33,13	36,80	33,13
02295_A	Eikenstraat 9	1,5	33,37	32,27	30,20	33,37	30,20
02295_B	Eikenstraat 9	4,5	37,67	36,43	34,05	37,67	34,05
02700_A	Hamstraat 2	1,5	47,02	45,44	42,72	47,02	42,72
02700_B	Hamstraat 2	4,5	48,72	47,24	44,61	48,72	44,61
02701_A	Hamstraat 2	1,5	32,72	31,34	28,85	32,72	28,85
02701_B	Hamstraat 2	4,5	33,21	31,99	29,62	33,21	29,62
02702_A	Hamstraat 2	1,5	48,62	47,06	44,38	48,62	44,38
02702_B	Hamstraat 2	4,5	50,68	49,20	46,61	50,68	46,61
02703_A	Hamstraat 2	1,5	41,43	39,95	37,47	41,43	37,47
02703_B	Hamstraat 2	4,5	45,10	43,57	41,14	45,10	41,14
02707_A	Hamstraat 3a	1,5	53,58	52,08	49,49	53,58	49,49
02707_B	Hamstraat 3a	4,5	55,18	53,78	51,27	55,18	51,27
02708_A	Hamstraat 3a	1,5	49,45	47,94	45,38	49,45	45,38
02708_B	Hamstraat 3a	4,5	51,25	49,84	47,35	51,25	47,35
02709_A	Hamstraat 3a	1,5	41,02	39,46	36,78	41,02	36,78

Punt	Adres	Hoogte m+mv	2040	2040 + weg 1 SMA 0/5	2040 + weg 2 DD-B	2040 + wallen	2040 + weg 2 + wallen
02709_B	Hamstraat 3a	4,5	39,61	38,13	35,49	39,61	35,49
02710_A	Hamstraat 3a	1,5	40,76	39,24	36,65	40,76	36,65
02710_B	Hamstraat 3a	4,5	41,85	40,53	38,08	41,85	38,08
02721_A	Hamstraat 4	1,5	54,73	53,26	50,67	54,73	50,67
02721_B	Hamstraat 4	4,5	56,03	54,66	52,15	56,03	52,15
02722_A	Hamstraat 4	1,5	50,95	49,43	46,78	50,95	46,78
02722_B	Hamstraat 4	4,5	52,64	51,22	48,65	52,64	48,65
02723_A	Hamstraat 4	1,5	42,00	40,47	37,83	42,00	37,83
02723_B	Hamstraat 4	4,5	44,99	43,49	40,84	44,99	40,84
02724_A	Hamstraat 4	1,5	47,50	46,00	43,48	47,50	43,48
02724_B	Hamstraat 4	4,5	50,97	49,50	46,94	50,97	46,94
02727_A	Hamstraat 5	1,5	34,12	32,60	30,65	34,12	30,65
02727_B	Hamstraat 5	4,5	33,77	32,36	30,64	33,77	30,64
02730_A	Hamstraat 5	1,5	46,13	44,57	42,09	46,13	42,09
02730_B	Hamstraat 5	4,5	48,32	46,85	44,30	48,32	44,30
02731_A	Hamstraat 5	1,5	44,61	43,07	40,55	44,61	40,55
02731_B	Hamstraat 5	4,5	46,03	44,59	42,14	46,03	42,14
02735_A	Hamstraat 6	1,5	41,11	39,54	36,93	41,11	36,93
02735_B	Hamstraat 6	4,5	42,16	40,68	38,05	42,16	38,05
02738_A	Hamstraat 6	1,5	44,14	42,57	40,12	44,14	40,12
02738_B	Hamstraat 6	4,5	45,34	43,87	41,38	45,34	41,38
02739_A	Hamstraat 6	1,5	44,45	42,89	40,46	44,45	40,46
02739_B	Hamstraat 6	4,5	45,52	44,06	41,65	45,52	41,65
02740_A	Hamstraat 6	1,5	41,30	39,76	37,14	41,30	37,14
02740_B	Hamstraat 6	4,5	41,85	40,34	37,98	41,85	37,98
02748_A	Hamstraat 7	1,5	39,62	38,13	35,58	39,62	35,58
02748_B	Hamstraat 7	4,5	42,05	40,56	37,94	42,05	37,94
02750_A	Hamstraat 7	1,5	38,00	36,49	33,89	38,00	33,89
02750_B	Hamstraat 7	4,5	38,46	37,00	34,50	38,46	34,50
02755_A	Hamstraat 8	1,5	33,85	32,36	30,68	33,85	30,68
02755_B	Hamstraat 8	4,5	37,21	35,70	33,52	37,21	33,52
02756_A	Hamstraat 8	1,5	38,66	37,12	34,75	38,66	34,75
02756_B	Hamstraat 8	4,5	40,78	39,29	36,85	40,78	36,85
02757_A	Hamstraat 8	1,5	36,24	34,69	32,02	36,24	32,02
02757_B	Hamstraat 8	4,5	37,40	35,92	33,28	37,40	33,28
02764_A	Hamstraat 9	1,5	37,48	35,95	33,73	37,48	33,73
02764_B	Hamstraat 9	4,5	38,78	37,34	35,21	38,78	35,21
02766_A	Hamstraat 9	1,5	35,59	34,09	32,14	35,59	32,14
02766_B	Hamstraat 9	4,5	37,54	36,11	34,11	37,54	34,11
02767_A	Hamstraat 9	1,5	37,81	36,28	33,91	37,81	33,91
02767_B	Hamstraat 9	4,5	38,72	37,27	34,93	38,72	34,93
03137_A	Hoedenmakersstraat 21	1,5	31,64	30,08	27,53	30,99	27,11
03137_B	Hoedenmakersstraat 21	4,5	34,26	32,69	30,04	33,70	29,65
03137_C	Hoedenmakersstraat 21	7,5	38,72	37,08	34,40	38,32	34,02
03138_A	Hoedenmakersstraat 21	1,5	23,20	22,10	20,38	22,91	20,32
03138_B	Hoedenmakersstraat 21	4,5	25,42	24,12	21,89	24,30	21,24
03138_C	Hoedenmakersstraat 21	7,5	29,96	28,46	26,12	28,60	25,24
03142_A	Hoedenmakersstraat 23	1,5	31,34	29,80	27,31	30,92	27,04
03142_B	Hoedenmakersstraat 23	4,5	34,13	32,57	29,93	33,75	29,65
03142_C	Hoedenmakersstraat 23	7,5	38,64	36,99	34,31	38,28	33,95
03146_A	Hoedenmakersstraat 25	1,5	31,17	29,63	27,39	30,38	26,77
03146_B	Hoedenmakersstraat 25	4,5	34,39	32,81	30,33	33,65	29,68
03146_C	Hoedenmakersstraat 25	7,5	39,07	37,40	34,75	38,52	34,22
03149_A	Hoedenmakersstraat 27	1,5	31,39	29,88	27,61	30,71	27,05
03149_B	Hoedenmakersstraat 27	4,5	35,18	33,57	30,99	34,53	30,39
03149_C	Hoedenmakersstraat 27	7,5	39,38	37,71	34,98	38,89	34,54
03153_A	Hoedenmakersstraat 29	1,5	30,50	29,07	26,95	29,84	26,64
03153_B	Hoedenmakersstraat 29	4,5	35,75	34,14	31,74	35,20	31,08
03153_C	Hoedenmakersstraat 29	7,5	39,69	38,02	35,46	39,27	34,95
03155_A	Hoedenmakersstraat 29	1,5	34,07	32,59	30,52	33,40	30,12
03155_B	Hoedenmakersstraat 29	4,5	39,02	37,37	35,14	38,14	34,17
03155_C	Hoedenmakersstraat 29	7,5	42,41	40,71	38,36	41,39	37,32
03197_A	Hoedenmakersstraat 7	1,5	31,89	30,36	27,81	31,56	27,60
03197_B	Hoedenmakersstraat 7	4,5	33,45	32,00	29,43	33,27	29,31
03197_C	Hoedenmakersstraat 7	7,5	36,50	34,96	32,29	36,41	32,21

Punt	Adres	Hoogte m+mv	2040	2040 + weg 1 SMA 0/5	2040 + weg 2 DD-B	2040 + wallen	2040 + weg 2 + wallen
03210_A	Hoedenmakersstraat 9	1,5	31,54	30,01	27,50	31,31	27,36
03210_B	Hoedenmakersstraat 9	4,5	33,49	32,00	29,40	33,31	29,27
03210_C	Hoedenmakersstraat 9	7,5	36,75	35,16	32,51	36,51	32,26
03212_A	Hoedenmakersstraat 9	1,5	31,21	29,77	27,47	31,01	27,40
03212_B	Hoedenmakersstraat 9	4,5	33,22	31,75	29,35	32,79	29,10
03212_C	Hoedenmakersstraat 9	7,5	37,85	36,25	33,90	36,92	33,14
03430_A	Ipperakkeren 113	1,5	33,39	31,82	29,19	33,38	29,18
03430_B	Ipperakkeren 113	4,5	34,89	33,39	30,82	34,87	30,81
03430_C	Ipperakkeren 113	7,5	38,62	37,01	34,30	38,49	34,17
03434_A	Ipperakkeren 115	1,5	33,38	31,81	29,18	33,36	29,17
03434_B	Ipperakkeren 115	4,5	34,65	33,12	30,52	34,63	30,49
03434_C	Ipperakkeren 115	7,5	38,66	37,04	34,35	38,52	34,20
03438_A	Ipperakkeren 117	1,5	33,87	32,30	29,63	33,86	29,62
03438_B	Ipperakkeren 117	4,5	35,18	33,64	30,99	35,17	30,98
03438_C	Ipperakkeren 117	7,5	38,84	37,21	34,54	38,67	34,35
03439_A	Ipperakkeren 117	1,5	31,44	30,00	27,58	31,44	27,58
03439_B	Ipperakkeren 117	4,5	33,54	32,17	29,76	33,54	29,76
03439_C	Ipperakkeren 117	7,5	39,24	37,68	35,00	39,18	34,97
03443_A	Ipperakkeren 119	1,5	35,13	33,51	30,79	35,13	30,78
03443_B	Ipperakkeren 119	4,5	36,74	35,16	32,43	36,74	32,41
03451_A	Ipperakkeren 119	1,5	32,35	30,87	28,37	32,35	28,37
03451_B	Ipperakkeren 119	4,5	34,98	33,54	31,01	34,99	31,02
03457_A	Ipperakkeren 121	1,5	35,52	33,92	31,22	35,52	31,22
03457_B	Ipperakkeren 121	4,5	37,94	36,35	33,60	37,93	33,60
03458_A	Ipperakkeren 121	1,5	35,43	33,80	31,06	35,43	31,06
03458_B	Ipperakkeren 121	4,5	37,50	35,88	33,09	37,50	33,09
03461_A	Ipperakkeren 121	1,5	25,46	24,26	22,19	25,46	22,19
03461_B	Ipperakkeren 121	4,5	27,11	25,83	23,58	27,11	23,58
03565_A	Ipperakkeren 64	1,5	26,66	25,69	23,89	26,68	23,91
03565_B	Ipperakkeren 64	4,5	30,46	29,34	27,27	30,45	27,30
03566_A	Ipperakkeren 64	1,5	25,97	25,03	23,33	25,97	23,33
03566_B	Ipperakkeren 64	4,5	28,53	27,39	25,33	28,53	25,32
03567_A	Ipperakkeren 64	1,5	31,30	29,78	27,27	31,31	27,28
03567_B	Ipperakkeren 64	4,5	33,40	31,91	29,36	33,41	29,37
03568_A	Ipperakkeren 64	1,5	25,38	24,35	22,46	25,38	22,46
03568_B	Ipperakkeren 64	4,5	26,46	25,23	23,01	26,46	23,01
03572_A	Ipperakkeren 66	1,5	29,67	28,50	26,45	29,69	26,46
03572_B	Ipperakkeren 66	4,5	33,41	32,11	29,78	33,42	29,82
03573_A	Ipperakkeren 66	1,5	32,36	30,82	28,25	32,37	28,26
03573_B	Ipperakkeren 66	4,5	34,33	32,80	30,15	34,33	30,17
03578_A	Ipperakkeren 66	1,5	32,26	30,73	28,16	32,27	28,17
03578_B	Ipperakkeren 66	4,5	34,31	32,79	30,17	34,30	30,20
03579_A	Ipperakkeren 66	1,5	26,38	24,89	22,46	26,38	22,46
03579_B	Ipperakkeren 66	4,5	28,85	27,38	24,83	28,85	24,83
03585_A	Ipperakkeren 68	1,5	37,20	35,54	32,76	37,21	32,78
03585_B	Ipperakkeren 68	4,5	38,80	37,19	34,43	38,80	34,45
03586_A	Ipperakkeren 68	1,5	29,92	28,62	26,39	29,92	26,39
03586_B	Ipperakkeren 68	4,5	31,41	30,11	27,82	31,42	27,84
04106_A	Kievitsham 10	1,5	47,81	46,14	46,06	37,49	38,40
04106_B	Kievitsham 10	4,5	49,42	47,84	47,76	43,28	43,96
04107_A	Kievitsham 10	1,5	40,37	38,65	38,65	29,86	31,16
04107_B	Kievitsham 10	4,5	42,26	40,63	40,63	34,43	35,17
04108_A	Kievitsham 10	1,5	40,10	38,37	38,35	30,87	31,54
04108_B	Kievitsham 10	4,5	42,19	40,57	40,55	35,13	35,36
04109_A	Kievitsham 10	1,5	49,47	47,76	46,83	42,41	40,63
04109_B	Kievitsham 10	4,5	51,07	49,47	48,67	46,33	45,40
04110_A	Kievitsham 10	1,5	50,70	49,02	48,43	42,80	41,75
04110_B	Kievitsham 10	4,5	52,21	50,64	50,08	47,30	47,19
04111_A	Kievitsham 10	1,5	45,71	44,05	44,05	34,61	35,89
04111_B	Kievitsham 10	4,5	47,15	45,58	45,58	39,60	40,87
04112_A	Kievitsham 10	1,5	47,38	45,65	44,33	41,31	38,87
04112_B	Kievitsham 10	4,5	48,83	47,21	46,03	44,27	42,42
04113_A	Kievitsham 10	1,5	44,97	43,24	41,28	40,30	37,10
04113_B	Kievitsham 10	4,5	46,14	44,52	42,59	42,44	39,59
04114_A	Kievitsham 10	1,5	31,20	29,62	27,61	29,52	26,67

Punt	Adres	Hoogte m+mv	2040	2040 + weg 1 SMA 0/5	2040 + weg 2 DD-B	2040 + wallen	2040 + weg 2 + wallen
04114_B	Kievitsham 10	4,5	32,64	31,02	29,13	30,37	27,10
04115_A	Kievitsham 10	1,5	34,97	33,22	33,21	28,01	28,28
04115_B	Kievitsham 10	4,5	36,86	35,21	35,17	31,06	30,66
04116_A	Kievitsham 10	1,5	49,37	47,64	46,54	42,60	40,58
04116_B	Kievitsham 10	4,5	51,20	49,58	48,59	46,37	44,94
04117_A	Kievitsham 10	1,5	48,82	47,09	45,99	41,76	39,85
04117_B	Kievitsham 10	4,5	50,60	48,98	48,01	45,35	44,13
04120_A	Kievitsham 11	1,5	24,87	23,43	21,16	24,66	21,15
04120_B	Kievitsham 11	4,5	22,28	20,96	18,49	22,28	18,49
04121_A	Kievitsham 11	1,5	23,32	22,40	21,78	23,27	21,76
04121_B	Kievitsham 11	4,5	39,98	38,34	38,11	38,46	36,71
04124_A	Kievitsham 11	1,5	29,89	28,22	27,68	23,86	21,32
04124_B	Kievitsham 11	4,5	22,59	21,21	18,67	22,59	18,67
04128_A	Kievitsham 11	1,5	44,44	42,74	42,41	37,29	34,96
04128_B	Kievitsham 11	4,5	46,15	44,55	44,19	40,02	37,87
04129_A	Kievitsham 11	1,5	46,78	45,09	44,78	42,54	40,78
04129_B	Kievitsham 11	4,5	48,65	47,08	46,78	44,81	43,22
04141_A	Kievitsham 14	1,5	36,99	35,88	34,07	36,96	34,26
04141_B	Kievitsham 14	4,5	51,68	50,02	47,59	45,36	43,23
04142_A	Kievitsham 14	1,5	55,17	53,60	52,99	41,30	41,30
04142_B	Kievitsham 14	4,5	56,11	54,61	53,85	48,47	48,07
04143_A	Kievitsham 14	1,5	45,61	43,95	43,93	36,84	35,88
04143_B	Kievitsham 14	4,5	47,25	45,69	45,69	39,77	39,96
04146_A	Kievitsham 14	1,5	31,60	29,91	29,71	25,76	24,00
04146_B	Kievitsham 14	4,5	29,06	27,57	26,72	25,07	22,21
04147_A	Kievitsham 14	1,5	37,13	35,88	34,07	36,55	34,26
04147_B	Kievitsham 14	4,5	47,68	46,02	43,27	43,32	40,52
04150_A	Kievitsham 18	1,5	36,73	35,34	33,82	35,04	33,39
04150_B	Kievitsham 18	4,5	43,80	42,26	39,96	42,27	39,23
04151_A	Kievitsham 15	1,5	21,95	21,12	20,39	22,12	20,60
04151_A	Kievitsham 18	1,5	35,40	33,88	32,59	32,70	31,05
04151_B	Kievitsham 15	4,5	39,46	37,80	37,77	33,82	32,73
04151_B	Kievitsham 18	4,5	38,04	36,61	35,18	35,15	34,07
04152_A	Kievitsham 18	1,5	32,19	30,53	29,12	30,65	27,02
04152_B	Kievitsham 18	4,5	28,25	26,59	23,82	28,11	23,74
04153_A	Kievitsham 18	1,5	36,52	35,01	32,56	36,13	32,29
04153_B	Kievitsham 18	4,5	41,44	39,88	37,12	40,88	36,83
04156_A	Kievitsham 15	1,5	40,19	38,57	37,90	37,28	34,55
04156_B	Kievitsham 15	4,5	41,77	40,23	39,47	38,96	36,39
04157_A	Kievitsham 15	1,5	35,17	33,67	31,09	35,05	31,15
04157_B	Kievitsham 15	4,5	37,50	36,05	33,50	37,15	33,46
04159_A	Kievitsham 15	1,5	35,91	34,40	31,76	35,84	31,82
04159_B	Kievitsham 15	4,5	37,33	35,86	33,24	37,14	33,29
04160_A	Kievitsham 15	1,5	30,33	28,81	26,14	30,33	26,14
04160_B	Kievitsham 15	4,5	26,83	25,19	22,34	26,83	22,34
04164_A	Kievitsham 17	1,5	37,73	36,10	34,69	36,37	33,05
04164_B	Kievitsham 17	4,5	38,81	37,26	35,84	37,43	34,29
04166_A	Kievitsham 17	1,5	33,33	31,77	29,11	33,30	29,13
04166_B	Kievitsham 17	4,5	35,78	34,29	31,64	35,74	31,66
04195_A	Kievitsham 20	1,5	17,75	16,72	14,98	17,75	14,98
04195_B	Kievitsham 20	4,5	18,50	17,39	15,38	18,50	15,39
04196_A	Kievitsham 20	1,5	21,18	20,14	18,33	21,18	18,33
04196_B	Kievitsham 20	4,5	23,63	22,60	20,67	23,64	20,68
04197_A	Kievitsham 20	1,5	22,54	21,27	19,06	22,55	19,07
04197_B	Kievitsham 20	4,5	26,71	25,06	22,19	26,71	22,19
04198_A	Kievitsham 20	1,5	31,51	30,02	28,17	29,95	27,16
04198_B	Kievitsham 20	4,5	33,88	32,49	30,61	32,44	29,82
04199_A	Kievitsham 20	1,5	38,58	36,97	34,39	38,23	34,11
04199_B	Kievitsham 20	4,5	40,37	38,88	36,39	40,00	36,13
04202_A	Kievitsham 22	1,5	33,99	32,38	29,65	33,99	29,66
04202_B	Kievitsham 22	4,5	31,70	30,45	28,04	31,70	28,04
04203_A	Kievitsham 22	1,5	34,09	32,38	29,57	34,09	29,57
04203_B	Kievitsham 22	4,5	29,44	27,76	24,87	29,44	24,87
04204_A	Kievitsham 22	1,5	34,09	32,37	29,56	34,09	29,57
04204_B	Kievitsham 22	4,5	29,64	27,96	25,06	29,64	25,06

Punt	Adres	Hoogte m+mv	2040	2040 + weg 1 SMA 0/5	2040 + weg 2 DD-B	2040 + wallen	2040 + weg 2 + wallen
04205_A	Kievitsham 22	1,5	39,73	38,03	35,20	39,71	35,16
04205_B	Kievitsham 22	4,5	40,33	38,76	36,00	40,35	36,01
04206_A	Kievitsham 22	1,5	39,10	37,47	34,76	38,80	34,58
04206_B	Kievitsham 22	4,5	40,86	39,34	36,71	40,57	36,57
04207_A	Kievitsham 22	1,5	19,75	18,76	17,37	19,90	17,53
04207_B	Kievitsham 22	4,5	24,27	23,33	21,87	24,40	22,01
04208_A	Kievitsham 22	1,5	21,42	20,43	18,97	21,53	19,10
04208_B	Kievitsham 22	4,5	26,26	25,27	23,73	26,38	23,87
04209_A	Kievitsham 22	1,5	27,26	26,00	23,72	27,29	23,77
04209_B	Kievitsham 22	4,5	28,80	27,72	25,67	28,88	25,78
04210_A	Kievitsham 22	1,5	35,47	33,88	31,15	35,47	31,14
04210_B	Kievitsham 22	4,5	34,78	33,48	30,98	34,78	30,97
04211_A	Kievitsham 22	1,5	30,01	28,46	25,95	29,95	25,96
04211_B	Kievitsham 22	4,5	27,65	25,96	23,04	27,65	23,05
04214_A	Kievitsham 24	1,5	27,13	25,59	24,42	24,95	21,86
04214_B	Kievitsham 24	4,5	28,45	27,00	25,58	26,82	24,08
04215_A	Kievitsham 24	1,5	34,93	33,30	30,71	34,78	30,47
04215_B	Kievitsham 24	4,5	37,40	35,85	33,26	37,27	33,12
04216_A	Kievitsham 24	1,5	36,03	34,31	31,46	36,03	31,46
04216_B	Kievitsham 24	4,5	37,37	35,77	32,97	37,38	32,97
04217_A	Kievitsham 24	1,5	25,68	24,17	22,34	24,49	20,70
04217_B	Kievitsham 24	4,5	29,85	28,42	25,77	29,82	25,76
04223_A	Kievitsham 3	1,5	28,43	26,86	25,82	26,11	23,94
04223_B	Kievitsham 3	4,5	31,06	29,65	28,40	29,27	26,96
04223_C	Kievitsham 3	7,5	32,41	31,04	29,67	30,91	28,86
04224_A	Kievitsham 3	1,5	35,25	33,63	31,63	32,92	30,00
04224_B	Kievitsham 3	4,5	36,77	35,33	33,42	35,25	32,31
04224_C	Kievitsham 3	7,5	38,38	36,95	34,96	37,26	34,42
04225_A	Kievitsham 3	1,5	27,45	25,89	23,52	27,40	23,53
04225_B	Kievitsham 3	4,5	30,88	29,41	27,20	30,30	26,42
04225_C	Kievitsham 3	7,5	32,78	31,26	29,21	31,98	28,22
04226_A	Kievitsham 3	1,5	37,34	35,65	34,32	33,72	31,23
04226_B	Kievitsham 3	4,5	38,09	36,54	35,08	35,80	32,87
04226_C	Kievitsham 3	7,5	39,04	37,50	35,97	37,12	34,24
04229_A	Kievitsham 4	1,5	30,90	29,49	28,29	29,96	27,24
04229_B	Kievitsham 4	4,5	38,73	37,15	35,28	37,53	34,04
04230_A	Kievitsham 4	1,5	30,77	29,34	27,46	30,51	27,22
04230_B	Kievitsham 4	4,5	37,92	36,29	34,42	36,45	32,95
04231_A	Kievitsham 4	1,5	31,51	30,07	28,94	30,18	27,94
04231_B	Kievitsham 4	4,5	39,10	37,47	35,88	37,22	33,96
04232_A	Kievitsham 4	1,5	34,30	32,72	31,87	31,48	29,12
04232_B	Kievitsham 4	4,5	38,45	36,82	35,53	35,95	33,06
04233_A	Kievitsham 4	1,5	28,96	27,58	25,14	28,91	25,08
04233_B	Kievitsham 4	4,5	25,52	24,37	22,15	25,44	22,06
04234_A	Kievitsham 4	1,5	25,62	24,22	21,83	25,62	21,83
04234_B	Kievitsham 4	4,5	27,87	26,35	23,78	27,86	23,78
04239_A	Kievitsham 5	1,5	29,05	27,41	25,23	28,27	24,84
04239_B	Kievitsham 5	4,5	31,08	29,53	27,35	29,47	25,85
04239_C	Kievitsham 5	7,5	31,78	30,27	28,14	30,17	26,65
04240_A	Kievitsham 5	1,5	28,68	27,17	24,63	28,45	24,38
04240_B	Kievitsham 5	4,5	30,28	29,04	26,59	30,01	26,30
04240_C	Kievitsham 5	7,5	30,65	29,46	27,06	30,37	26,76
04242_A	Kievitsham 5	1,5	41,14	39,47	38,28	37,00	35,15
04242_B	Kievitsham 5	4,5	42,54	40,97	39,80	39,63	37,96
04242_C	Kievitsham 5	7,5	43,71	42,16	40,93	42,05	40,36
04243_A	Kievitsham 5	1,5	40,91	39,26	37,98	37,47	35,37
04243_B	Kievitsham 5	4,5	42,08	40,57	39,36	39,79	38,30
04243_C	Kievitsham 5	7,5	43,15	41,64	40,40	42,32	40,11
04244_A	Kievitsham 5	1,5	40,11	38,42	37,41	34,38	33,30
04244_B	Kievitsham 5	4,5	41,52	39,92	38,87	37,80	36,06
04244_C	Kievitsham 5	7,5	42,97	41,37	40,16	40,48	39,39
04269_A	Kievitsham 7	1,5	45,11	43,53	42,64	45,31	42,88
04270_A	Kievitsham 7	1,5	46,46	44,95	44,14	46,25	43,95
04270_B	Kievitsham 7	4,5	48,03	46,62	45,95	47,90	45,86
04270_C	Kievitsham 7	7,5	48,18	46,76	46,13	48,20	46,17

Punt	Adres	Hoogte m+mv	2040	2040 + weg 1 SMA 0/5	2040 + weg 2 DD-B	2040 + wallen	2040 + weg 2 + wallen
04271_A	Kievitsham 7	1,5	47,20	45,76	44,71	47,37	44,83
04271_B	Kievitsham 7	4,5	48,14	46,78	46,04	48,15	46,02
04271_C	Kievitsham 7	7,5	48,59	47,23	46,56	48,53	46,54
04272_B	Kievitsham 7	4,5	47,05	45,62	44,84	46,91	44,73
04272_C	Kievitsham 7	7,5	47,48	46,05	45,35	47,48	45,36
04273_A	Kievitsham 7	1,5	46,55	45,04	44,23	46,22	43,97
04273_A	Kievitsham 7	1,5	46,17	44,61	43,59	44,99	42,90
04279_A	Kievitsham 7	1,5	13,12	11,67	11,16	13,11	11,15
04279_B	Kievitsham 7	4,5	14,27	12,99	12,56	14,26	12,54
04279_C	Kievitsham 7	7,5	16,66	15,58	14,96	16,66	14,96
04280_A	Kievitsham 7	1,5	18,74	17,96	16,29	18,59	16,13
04280_B	Kievitsham 7	4,5	21,23	19,74	19,32	16,32	15,15
04280_C	Kievitsham 7	7,5	21,89	20,42	20,05	16,69	15,66
04290_A	Kievitsham 6	1,5	32,25	30,61	28,74	31,11	27,42
04291_A	Kievitsham 6	1,5	31,25	29,59	28,73	27,44	25,25
04292_A	Kievitsham 6	1,5	30,84	29,26	27,15	29,03	25,32
04293_A	Kievitsham 6	1,5	29,92	28,44	26,64	29,54	26,31
04294_A	Kievitsham 6	1,5	35,13	33,52	31,16	35,13	31,20
04295_A	Kievitsham 6	1,5	38,89	37,22	34,98	37,89	33,78
04296_A	Kievitsham 6	1,5	37,93	36,24	34,04	36,42	32,51
04300_A	Kievitsham 8	1,5	35,29	33,68	31,76	33,89	30,60
04301_A	Kievitsham 8	1,5	32,37	30,83	29,44	28,79	26,83
04302_A	Kievitsham 8	1,5	33,66	32,00	29,97	31,78	28,58
04303_A	Kievitsham 8	1,5	40,26	38,51	37,63	35,38	33,03
04304_A	Kievitsham 8	1,5	38,53	36,82	35,44	35,75	32,43
04305_A	Kievitsham 8	1,5	37,70	36,04	35,33	31,76	30,35
04306_A	Kievitsham 8	1,5	40,31	38,56	38,07	33,50	32,60
04310_A	Kievitsham 9	1,5	47,28	45,58	45,19	44,97	43,31
04310_B	Kievitsham 9	4,5	48,34	46,75	46,36	46,67	45,13
04310_C	Kievitsham 9	7,5	48,81	47,24	46,75	47,37	45,90
04311_A	Kievitsham 9	1,5	48,27	46,58	46,04	46,28	44,51
04311_B	Kievitsham 9	4,5	48,26	46,68	46,26	46,90	45,25
04311_C	Kievitsham 9	7,5	48,71	47,14	46,62	47,63	46,23
04312_A	Kievitsham 9	1,5	22,20	21,04	19,02	22,58	19,37
04312_B	Kievitsham 9	4,5	25,55	24,30	24,04	23,31	21,60
04312_C	Kievitsham 9	7,5	< 10	<10	<10	<10	--
04313_A	Kievitsham 9	1,5	40,69	38,94	38,64	37,08	35,35
04313_B	Kievitsham 9	4,5	28,36	26,77	24,01	28,36	24,01
04313_C	Kievitsham 9	7,5	30,05	28,48	25,70	30,06	25,72
04470_A	Kloppenland 1	1,5	29,60	28,55	26,60	29,61	26,61
04470_B	Kloppenland 1	4,5	35,70	34,26	31,77	35,58	31,66
04470_C	Kloppenland 1	7,5	40,01	38,44	35,75	39,90	35,64
04471_A	Kloppenland 1	1,5	28,40	27,22	25,12	28,38	25,12
04471_B	Kloppenland 1	4,5	30,52	29,23	27,04	30,33	26,78
04471_C	Kloppenland 1	7,5	34,72	33,23	30,55	34,72	30,55
04472_A	Kloppenland 1	1,5	32,19	31,01	28,91	32,19	28,92
04472_B	Kloppenland 1	4,5	37,17	35,74	33,18	37,17	33,19
04472_C	Kloppenland 1	7,5	41,36	39,78	37,04	41,34	37,03
04479_A	Kloppenland 10	1,5	33,69	32,21	29,69	33,69	29,69
04479_B	Kloppenland 10	4,5	38,00	36,44	33,72	38,00	33,72
04484_A	Kloppenland 11	1,5	30,88	29,77	27,73	30,89	27,74
04484_B	Kloppenland 11	4,5	36,74	35,30	32,73	36,73	32,73
04489_A	Kloppenland 12	1,5	27,21	26,10	24,06	27,21	24,06
04489_B	Kloppenland 12	4,5	31,12	29,77	27,33	31,12	27,33
04490_A	Kloppenland 12	1,5	33,82	32,39	29,94	33,82	29,94
04490_B	Kloppenland 12	4,5	38,06	36,51	33,82	38,05	33,82
04495_A	Kloppenland 13	1,5	30,46	29,45	27,53	30,47	27,55
04495_B	Kloppenland 13	4,5	36,96	35,54	33,00	36,92	32,97
04509_A	Kloppenland 15	1,5	30,37	29,40	27,50	30,39	27,52
04509_B	Kloppenland 15	4,5	36,04	34,70	32,27	35,95	32,23
04524_A	Kloppenland 17	1,5	30,28	29,34	27,49	30,29	27,50
04524_B	Kloppenland 17	4,5	36,00	34,66	32,25	35,93	32,20
04527_A	Kloppenland 19	1,5	30,35	29,41	27,57	30,35	27,58
04527_B	Kloppenland 19	4,5	36,20	34,84	32,42	36,14	32,37
04531_A	Kloppenland 1a	1,5	31,89	30,53	28,18	31,89	28,19

Punt	Adres	Hoogte m+mv	2040	2040 + weg 1 SMA 0/5	2040 + weg 2 DD-B	2040 + wallen	2040 + weg 2 + wallen
04531_B	Kloppenland 1a	4,5	36,27	34,75	32,10	36,27	32,10
04532_A	Kloppenland 1a	1,5	34,08	32,63	30,17	34,09	30,17
04532_B	Kloppenland 1a	4,5	39,22	37,62	34,88	39,23	34,88
04533_A	Kloppenland 1a	1,5	31,98	30,66	28,35	31,98	28,35
04533_B	Kloppenland 1a	4,5	36,77	35,26	32,64	36,76	32,64
04534_A	Kloppenland 1a	1,5	29,04	27,87	25,72	29,04	25,72
04534_B	Kloppenland 1a	4,5	31,66	30,38	27,98	31,66	27,98
04537_A	Kloppenland 2	1,5	33,87	32,37	29,82	33,87	29,82
04537_B	Kloppenland 2	4,5	38,56	36,94	34,15	38,56	34,15
04538_A	Kloppenland 2	1,5	28,52	27,68	26,03	28,52	26,03
04538_B	Kloppenland 2	4,5	37,13	35,65	33,11	37,03	33,03
04547_A	Kloppenland 21	1,5	30,44	29,51	27,68	30,45	27,69
04547_B	Kloppenland 21	4,5	36,10	34,73	32,28	36,06	32,25
04563_A	Kloppenland 23	1,5	30,29	29,41	27,69	30,30	27,70
04563_B	Kloppenland 23	4,5	36,16	34,84	32,45	36,09	32,43
04563_C	Kloppenland 23	7,5	40,30	38,84	36,24	40,22	36,21
04565_A	Kloppenland 23	1,5	30,33	29,42	27,67	30,33	27,68
04565_B	Kloppenland 23	4,5	36,45	35,06	32,59	36,40	32,57
04565_C	Kloppenland 23	7,5	40,04	38,57	35,97	39,98	35,94
04582_A	Kloppenland 29	1,5	29,56	28,70	27,07	29,56	27,07
04582_B	Kloppenland 29	4,5	36,35	35,00	32,56	36,32	32,54
04582_C	Kloppenland 29	7,5	39,88	38,41	35,83	39,82	35,81
04609_A	Kloppenland 3	1,5	31,05	30,03	28,14	31,05	28,15
04609_B	Kloppenland 3	4,5	37,25	35,82	33,29	37,23	33,30
04609_C	Kloppenland 3	7,5	41,32	39,75	37,03	41,30	37,01
04638_A	Kloppenland 4	1,5	34,14	32,64	30,07	34,14	30,07
04638_B	Kloppenland 4	4,5	38,63	37,01	34,23	38,63	34,23
04644_A	Kloppenland 40	1,5	29,75	28,69	26,75	29,76	26,75
04644_B	Kloppenland 40	4,5	34,79	33,51	31,14	34,78	31,15
04644_C	Kloppenland 40	7,5	39,42	37,99	35,43	39,37	35,40
04649_A	Kloppenland 42	1,5	30,65	29,62	27,67	30,65	27,67
04649_B	Kloppenland 42	4,5	35,10	33,77	31,36	35,10	31,36
04653_A	Kloppenland 44	1,5	30,40	29,30	27,26	30,40	27,26
04653_B	Kloppenland 44	4,5	35,30	33,94	31,48	35,30	31,48
04657_A	Kloppenland 46	1,5	31,61	30,33	28,09	31,61	28,09
04657_B	Kloppenland 46	4,5	36,00	34,55	32,03	35,98	32,02
04666_A	Kloppenland 5	1,5	31,97	30,84	28,82	31,97	28,82
04666_B	Kloppenland 5	4,5	36,57	35,21	32,74	36,57	32,75
04666_C	Kloppenland 5	7,5	41,01	39,47	36,77	40,97	36,75
04673_A	Kloppenland 6	1,5	34,02	32,50	29,90	34,02	29,90
04673_B	Kloppenland 6	4,5	38,16	36,54	33,78	38,16	33,78
04682_A	Kloppenland 7	1,5	30,98	30,02	28,18	30,99	28,19
04682_B	Kloppenland 7	4,5	35,43	34,16	31,79	35,44	31,80
04682_C	Kloppenland 7	7,5	40,68	39,14	36,45	40,64	36,42
04688_A	Kloppenland 8	1,5	33,63	32,13	29,57	33,63	29,57
04688_B	Kloppenland 8	4,5	37,72	36,11	33,37	37,72	33,37
04692_A	Kloppenland 9	1,5	30,17	29,17	27,28	30,17	27,28
04692_B	Kloppenland 9	4,5	36,29	34,90	32,39	36,30	32,40
04806_A	Kooiheuvelweg 4	1,5	38,21	36,75	34,23	38,21	34,23
04806_B	Kooiheuvelweg 4	4,5	36,34	34,94	32,37	36,34	32,37
04807_A	Kooiheuvelweg 4	1,5	49,24	47,69	45,00	49,24	45,00
04807_B	Kooiheuvelweg 4	4,5	50,49	48,99	46,33	50,49	46,33
04808_A	Kooiheuvelweg 4	1,5	53,43	51,93	49,27	53,43	49,27
04808_B	Kooiheuvelweg 4	4,5	55,06	53,63	51,05	55,06	51,05
04809_A	Kooiheuvelweg 4	1,5	49,57	48,09	45,46	49,57	45,46
04809_B	Kooiheuvelweg 4	4,5	51,35	49,97	47,42	51,35	47,42
04815_A	Kooiheuvelweg 6	1,5	43,51	41,97	39,30	43,51	39,30
04815_B	Kooiheuvelweg 6	4,5	44,19	42,74	40,12	44,19	40,12
04816_A	Kooiheuvelweg 6	1,5	40,75	39,23	36,56	40,75	36,56
04816_B	Kooiheuvelweg 6	4,5	41,29	39,89	37,34	41,29	37,34
04819_A	Kooiheuvelweg 6	1,5	28,79	27,25	24,61	28,79	24,61
04819_B	Kooiheuvelweg 6	4,5	27,93	26,47	23,87	27,93	23,87
04900_A	Laarstraat 1	1,5	40,89	39,34	36,69	40,89	36,69
04900_B	Laarstraat 1	4,5	43,92	42,40	39,70	43,92	39,70
04901_A	Laarstraat 1	1,5	31,76	30,41	27,99	31,76	27,99

Punt	Adres	Hoogte m+mv	2040	2040 + weg 1 SMA 0/5	2040 + weg 2 DD-B	2040 + wallen	2040 + weg 2 + wallen
04901_B	Laarstraat 1	4,5	33,88	32,58	30,13	33,88	30,13
04902_A	Laarstraat 1	1,5	37,99	36,44	33,81	37,99	33,80
04902_B	Laarstraat 1	4,5	40,82	39,29	36,62	40,81	36,61
04903_A	Laarstraat 1	1,5	43,34	41,74	39,04	43,34	39,04
04903_B	Laarstraat 1	4,5	45,79	44,25	41,53	45,79	41,53
05021_A	Laarstraat 37a	1,5	39,58	37,99	35,31	39,58	35,31
05021_B	Laarstraat 37a	4,5	41,27	39,76	37,12	41,27	37,12
05023_A	Laarstraat 37a	1,5	32,62	31,21	28,97	32,62	28,97
05023_B	Laarstraat 37a	4,5	39,86	38,32	35,64	39,86	35,64
05024_A	Laarstraat 37a	1,5	27,27	26,07	24,03	27,27	24,03
05024_B	Laarstraat 37a	4,5	37,31	35,88	33,30	37,31	33,30
05025_A	Laarstraat 37a	1,5	31,22	29,76	27,41	31,22	27,41
05025_B	Laarstraat 37a	4,5	32,37	30,99	28,66	32,37	28,66
05028_A	Laarstraat 39	1,5	36,84	35,28	32,64	36,84	32,64
05028_B	Laarstraat 39	4,5	37,46	36,01	33,42	37,46	33,42
05029_A	Laarstraat 39	1,5	39,45	37,88	35,19	39,45	35,19
05029_B	Laarstraat 39	4,5	40,57	39,10	36,50	40,57	36,50
05030_A	Laarstraat 39	1,5	29,88	28,41	25,91	29,88	25,91
05030_B	Laarstraat 39	4,5	30,97	29,60	27,10	30,97	27,10
05032_A	Laarstraat 39	1,5	36,61	35,05	32,42	36,61	32,42
05032_B	Laarstraat 39	4,5	38,86	37,37	34,75	38,86	34,75
05033_A	Laarstraat 39	1,5	39,72	38,15	35,48	39,72	35,48
05033_B	Laarstraat 39	4,5	41,04	39,57	36,97	41,04	36,97
05035_A	Laarstraat 39	1,5	31,66	30,29	28,08	31,66	28,08
05035_B	Laarstraat 39	4,5	32,87	31,54	29,25	32,87	29,25
05039_A	Laarstraat 41	1,5	38,21	36,61	33,97	38,21	33,97
05039_B	Laarstraat 41	4,5	39,36	37,85	35,26	39,36	35,26
05040_A	Laarstraat 41	1,5	29,05	27,63	25,86	29,05	25,86
05040_B	Laarstraat 41	4,5	29,84	28,46	26,66	29,84	26,66
05041_A	Laarstraat 41	1,5	36,75	35,16	32,47	36,75	32,47
05041_B	Laarstraat 41	4,5	38,18	36,68	34,04	38,18	34,04
05043_A	Laarstraat 41	1,5	35,26	33,73	31,14	35,26	31,14
05043_B	Laarstraat 41	4,5	38,00	36,58	34,04	38,00	34,04
05046_A	Laarstraat 46	1,5	39,36	37,77	35,15	39,36	35,15
05046_B	Laarstraat 46	4,5	40,29	38,77	36,17	40,29	36,17
05047_A	Laarstraat 46	1,5	34,91	33,42	31,18	34,91	31,18
05047_B	Laarstraat 46	4,5	33,65	32,26	30,05	33,65	30,05
05048_A	Laarstraat 46	1,5	39,00	37,42	34,72	39,00	34,72
05048_B	Laarstraat 46	4,5	40,38	38,86	36,19	40,38	36,19
05049_A	Laarstraat 46	1,5	33,95	32,48	29,92	33,95	29,92
05049_B	Laarstraat 46	4,5	35,31	33,90	31,34	35,31	31,34
05500_A	Lindestraat 1	1,5	35,36	34,00	31,59	35,36	31,59
05500_B	Lindestraat 1	4,5	37,33	35,96	33,44	37,33	33,44
05503_A	Lindestraat 1	1,5	26,42	25,51	23,75	26,42	23,75
05503_B	Lindestraat 1	4,5	30,43	29,29	27,14	30,43	27,14
05506_A	Lindestraat 1	1,5	35,56	34,09	31,60	35,51	31,56
05506_B	Lindestraat 1	4,5	37,37	35,93	33,38	37,33	33,36
05507_A	Lindestraat 1	1,5	37,44	36,03	33,52	37,44	33,52
05507_B	Lindestraat 1	4,5	39,74	38,31	35,76	39,72	35,76
05511_A	Lindestraat 10	1,5	30,88	29,67	27,47	30,88	27,47
05511_B	Lindestraat 10	4,5	34,00	32,77	30,44	34,00	30,44
05511_C	Lindestraat 10	7,5	39,34	37,88	35,24	39,34	35,24
05512_A	Lindestraat 10	1,5	31,85	30,67	28,56	31,85	28,56
05512_B	Lindestraat 10	4,5	35,51	34,18	31,75	35,51	31,75
05512_C	Lindestraat 10	7,5	40,89	39,38	36,70	40,87	36,69
05528_A	Lindestraat 12	1,5	30,89	29,70	27,55	30,89	27,55
05528_B	Lindestraat 12	4,5	33,99	32,76	30,47	33,97	30,47
05528_C	Lindestraat 12	7,5	39,16	37,69	35,06	39,15	35,06
05531_A	Lindestraat 12	1,5	26,40	25,57	23,92	26,40	23,92
05531_B	Lindestraat 12	4,5	29,89	28,79	26,73	29,81	26,65
05531_C	Lindestraat 12	7,5	33,01	31,63	29,11	33,01	29,11
05593_A	Lindestraat 2	1,5	35,25	33,95	31,57	35,25	31,57
05593_B	Lindestraat 2	4,5	38,44	37,04	34,49	38,44	34,49
05593_C	Lindestraat 2	7,5	40,78	39,30	36,64	40,78	36,64
05594_A	Lindestraat 2	1,5	38,53	37,14	34,68	38,53	34,68

Punt	Adres	Hoogte m+mv	2040	2040 + weg 1 SMA 0/5	2040 + weg 2 DD-B	2040 + wallen	2040 + weg 2 + wallen
05594_B	Lindestraat 2	4,5	41,49	39,99	37,31	41,49	37,32
05594_C	Lindestraat 2	7,5	43,15	41,63	38,95	43,14	38,95
05670_A	Lindestraat 3	1,5	32,14	31,02	28,93	32,13	28,93
05670_B	Lindestraat 3	4,5	36,71	35,37	32,87	36,71	32,87
05671_A	Lindestraat 3	1,5	34,98	33,49	30,96	34,98	30,96
05671_B	Lindestraat 3	4,5	37,09	35,63	33,05	37,06	33,02
05672_A	Lindestraat 3	1,5	31,40	30,35	28,35	31,39	28,35
05672_B	Lindestraat 3	4,5	36,32	34,98	32,50	36,32	32,50
05673_A	Lindestraat 3	1,5	29,94	28,51	26,07	29,94	26,07
05673_B	Lindestraat 3	4,5	31,90	30,56	28,15	31,90	28,15
05674_A	Lindestraat 3	1,5	27,66	26,50	24,41	27,66	24,41
05674_B	Lindestraat 3	4,5	31,50	30,25	27,89	31,50	27,89
05675_A	Lindestraat 3	1,5	34,31	33,01	30,72	34,31	30,71
05675_B	Lindestraat 3	4,5	38,35	36,99	34,50	38,35	34,49
05676_A	Lindestraat 3	1,5	35,47	34,05	31,62	35,47	31,62
05676_B	Lindestraat 3	4,5	38,08	36,69	34,18	38,07	34,18
05700_A	Lindestraat 4	1,5	24,37	23,45	21,66	24,37	21,66
05700_B	Lindestraat 4	4,5	28,84	27,73	25,72	28,67	25,54
05701_A	Lindestraat 4	1,5	33,91	32,53	30,07	33,91	30,07
05701_B	Lindestraat 4	4,5	37,39	35,94	33,34	37,39	33,34
05701_C	Lindestraat 4	7,5	40,31	38,80	36,11	40,31	36,11
05732_A	Lindestraat 5	1,5	34,00	32,53	30,04	34,00	30,04
05732_B	Lindestraat 5	4,5	35,95	34,50	31,94	35,95	31,94
05733_A	Lindestraat 5	1,5	33,98	32,47	29,91	33,98	29,91
05733_B	Lindestraat 5	4,5	35,71	34,22	31,60	35,71	31,60
05734_A	Lindestraat 5	1,5	30,90	29,94	28,08	30,90	28,08
05734_B	Lindestraat 5	4,5	35,28	34,13	31,90	35,27	31,90
05736_A	Lindestraat 5	1,5	24,61	23,69	21,98	24,61	21,98
05736_B	Lindestraat 5	4,5	28,89	27,63	25,33	28,88	25,33
05765_A	Lindestraat 6	1,5	32,53	31,18	28,83	32,49	28,79
05765_B	Lindestraat 6	4,5	36,05	34,67	32,19	36,03	32,17
05765_C	Lindestraat 6	7,5	39,79	38,28	35,61	39,78	35,61
05767_A	Lindestraat 6	1,5	31,27	30,18	28,30	31,20	28,25
05767_B	Lindestraat 6	4,5	34,76	33,57	31,34	34,73	31,32
05767_C	Lindestraat 6	7,5	40,00	38,56	35,97	39,98	35,97
05823_A	Lindestraat 8	1,5	29,06	27,93	25,75	29,06	25,75
05823_B	Lindestraat 8	4,5	31,01	29,84	27,60	30,97	27,55
05823_C	Lindestraat 8	7,5	32,19	30,80	28,30	32,14	28,23
05828_A	Lindestraat 8	1,5	32,64	31,32	28,97	32,64	28,97
05828_B	Lindestraat 8	4,5	36,55	35,19	32,70	36,55	32,69
05828_C	Lindestraat 8	7,5	39,94	38,46	35,85	39,92	35,84
06100_A	Mandenmakersstraat 1	1,5	26,02	24,94	23,29	26,05	23,32
06100_B	Mandenmakersstraat 1	4,5	31,37	29,93	27,66	31,38	27,69
06100_C	Mandenmakersstraat 1	7,5	36,08	34,56	32,51	35,51	31,96
06105_A	Mandenmakersstraat 10	1,5	26,49	25,51	23,96	26,55	24,05
06105_B	Mandenmakersstraat 10	4,5	31,64	30,22	28,08	30,88	27,53
06105_C	Mandenmakersstraat 10	7,5	39,38	37,69	35,23	38,36	34,32
06111_A	Mandenmakersstraat 11	1,5	23,42	22,54	21,12	23,46	21,16
06111_B	Mandenmakersstraat 11	4,5	27,61	26,51	24,74	27,68	24,78
06111_C	Mandenmakersstraat 11	7,5	34,37	32,94	30,87	34,08	30,58
06115_A	Mandenmakersstraat 12	1,5	26,32	25,32	23,72	26,37	23,80
06115_B	Mandenmakersstraat 12	4,5	33,57	32,01	29,50	33,14	29,21
06115_C	Mandenmakersstraat 12	7,5	39,36	37,68	35,27	38,47	34,45
06121_A	Mandenmakersstraat 13	1,5	22,67	21,81	20,33	22,72	20,39
06121_B	Mandenmakersstraat 13	4,5	26,57	25,51	23,71	26,62	23,77
06121_C	Mandenmakersstraat 13	7,5	33,14	31,79	29,67	33,07	29,66
06128_A	Mandenmakersstraat 15	1,5	22,44	21,59	20,17	22,48	20,22
06128_B	Mandenmakersstraat 15	4,5	26,47	25,43	23,66	26,51	23,71
06128_C	Mandenmakersstraat 15	7,5	32,99	31,63	29,45	33,01	29,57
06131_A	Mandenmakersstraat 16	1,5	26,14	25,18	23,56	26,19	23,62
06131_B	Mandenmakersstraat 16	4,5	30,62	29,26	27,04	30,69	27,13
06131_C	Mandenmakersstraat 16	7,5	38,80	37,12	34,78	38,20	34,16
06135_A	Mandenmakersstraat 17	1,5	23,24	22,30	21,13	23,05	21,21
06135_B	Mandenmakersstraat 17	4,5	28,12	26,88	25,53	27,18	24,58
06135_C	Mandenmakersstraat 17	7,5	33,86	32,41	30,41	33,21	29,91

Punt	Adres	Hoogte m+mv	2040	2040	2040	2040	2040
				+ weg 1 SMA 0/5	+ weg 2 DD-B	+ wallen	+ weg 2 + wallen
06140_A	Mandenmakersstraat 18	1,5	26,11	25,16	23,52	26,17	23,59
06140_B	Mandenmakersstraat 18	4,5	30,55	29,20	27,01	29,72	26,54
06140_C	Mandenmakersstraat 18	7,5	38,78	37,10	34,88	37,92	33,99
06146_A	Mandenmakersstraat 19	1,5	27,62	26,29	24,03	25,60	22,84
06146_B	Mandenmakersstraat 19	4,5	30,88	29,53	27,20	29,05	26,07
06146_C	Mandenmakersstraat 19	7,5	35,57	34,02	31,51	34,34	30,64
06152_A	Mandenmakersstraat 2	1,5	26,48	25,48	23,87	26,54	23,93
06152_B	Mandenmakersstraat 2	4,5	33,24	31,68	29,15	32,85	28,91
06152_C	Mandenmakersstraat 2	7,5	38,93	37,24	34,92	37,68	33,85
06155_A	Mandenmakersstraat 20	1,5	26,22	25,26	23,54	26,27	23,60
06155_B	Mandenmakersstraat 20	4,5	29,64	28,46	26,54	29,74	26,66
06155_C	Mandenmakersstraat 20	7,5	38,27	36,63	34,53	36,88	33,36
06161_A	Mandenmakersstraat 21	1,5	25,71	24,64	22,70	25,73	22,73
06161_B	Mandenmakersstraat 21	4,5	28,67	27,57	25,59	28,70	25,62
06161_C	Mandenmakersstraat 21	7,5	34,43	32,94	30,52	34,36	30,50
06165_A	Mandenmakersstraat 22	1,5	25,98	25,01	23,30	26,03	23,36
06165_B	Mandenmakersstraat 22	4,5	30,79	29,47	27,34	30,84	27,41
06165_C	Mandenmakersstraat 22	7,5	38,00	36,37	34,20	36,52	33,09
06169_A	Mandenmakersstraat 23	1,5	26,07	24,96	22,97	26,09	23,00
06169_B	Mandenmakersstraat 23	4,5	29,02	27,92	25,89	29,05	25,93
06169_C	Mandenmakersstraat 23	7,5	33,49	32,09	29,68	33,51	29,79
06172_A	Mandenmakersstraat 24	1,5	26,13	25,14	23,42	26,18	23,48
06172_B	Mandenmakersstraat 24	4,5	30,84	29,55	27,42	30,92	27,51
06172_C	Mandenmakersstraat 24	7,5	38,01	36,38	34,04	36,65	33,18
06176_A	Mandenmakersstraat 25	1,5	26,58	25,41	23,29	26,60	23,32
06176_B	Mandenmakersstraat 25	4,5	29,00	27,87	25,79	29,02	25,82
06176_C	Mandenmakersstraat 25	7,5	33,11	31,77	29,44	32,82	29,38
06182_A	Mandenmakersstraat 26	1,5	26,26	25,26	23,53	26,31	23,59
06182_B	Mandenmakersstraat 26	4,5	31,45	30,15	27,96	31,51	28,03
06182_C	Mandenmakersstraat 26	7,5	37,92	36,30	33,92	36,57	33,09
06186_A	Mandenmakersstraat 27	1,5	25,91	24,81	22,84	25,95	22,89
06186_B	Mandenmakersstraat 27	4,5	29,71	28,51	26,43	29,73	26,49
06186_C	Mandenmakersstraat 27	7,5	32,92	31,62	29,74	32,61	29,46
06193_A	Mandenmakersstraat 28	1,5	27,01	25,98	24,27	27,08	24,35
06193_B	Mandenmakersstraat 28	4,5	32,52	31,20	28,95	32,27	28,87
06193_C	Mandenmakersstraat 28	7,5	37,87	36,28	33,85	36,68	33,12
06196_A	Mandenmakersstraat 29	1,5	26,54	25,40	23,31	26,56	23,33
06196_B	Mandenmakersstraat 29	4,5	29,91	28,72	26,51	29,94	26,53
06196_C	Mandenmakersstraat 29	7,5	32,55	31,30	29,04	32,56	29,17
06200_A	Mandenmakersstraat 3	1,5	24,36	23,47	22,17	24,40	22,21
06200_B	Mandenmakersstraat 3	4,5	28,31	27,19	25,60	28,14	25,48
06200_C	Mandenmakersstraat 3	7,5	34,74	33,34	31,47	34,23	30,97
06204_A	Mandenmakersstraat 30	1,5	26,15	25,26	23,69	26,23	23,77
06204_B	Mandenmakersstraat 30	4,5	33,45	32,11	29,77	32,90	29,50
06204_C	Mandenmakersstraat 30	7,5	38,07	36,51	34,13	36,95	33,40
06208_A	Mandenmakersstraat 31	1,5	26,53	25,41	23,35	26,55	23,38
06208_B	Mandenmakersstraat 31	4,5	30,20	28,98	26,73	30,22	26,76
06208_C	Mandenmakersstraat 31	7,5	32,76	31,49	29,22	32,79	29,33
06209_A	Mandenmakersstraat 31	1,5	21,22	20,36	18,94	21,23	18,95
06209_B	Mandenmakersstraat 31	4,5	21,35	20,33	18,59	21,36	18,61
06209_C	Mandenmakersstraat 31	7,5	26,86	25,47	23,29	27,02	23,32
06212_A	Mandenmakersstraat 32	1,5	20,38	19,47	18,08	20,38	18,08
06212_A	Mandenmakersstraat 32	1,5	20,38	19,47	18,08	20,38	18,08
06212_B	Mandenmakersstraat 32	4,5	22,66	21,55	19,79	22,66	19,79
06212_B	Mandenmakersstraat 32	4,5	22,66	21,55	19,79	22,66	19,79
06212_C	Mandenmakersstraat 32	7,5	28,58	27,17	25,01	28,58	25,01
06212_C	Mandenmakersstraat 32	7,5	28,58	27,17	25,01	28,58	25,01
06217_A	Mandenmakersstraat 33	1,5	27,13	26,02	23,92	27,14	23,94
06217_B	Mandenmakersstraat 33	4,5	30,68	29,43	27,12	30,69	27,15
06217_C	Mandenmakersstraat 33	7,5	32,97	31,70	29,40	33,00	29,50
06218_A	Mandenmakersstraat 33	1,5	21,18	20,32	18,92	21,19	18,92
06218_B	Mandenmakersstraat 33	4,5	21,40	20,39	18,73	21,40	18,74
06218_C	Mandenmakersstraat 33	7,5	26,82	25,44	23,30	26,93	23,30
06219_A	Mandenmakersstraat 33	1,5	29,44	28,14	26,08	29,02	25,54
06219_B	Mandenmakersstraat 33	4,5	30,57	29,13	26,94	30,14	26,33

Punt	Adres	Hoogte m+mv	2040	2040	2040	2040	2040
				+ weg 1 SMA 0/5	+ weg 2 DD-B	+ wallen	+ weg 2 + wallen
06219_C	Mandenmakersstraat 33	7,5	30,99	29,58	27,41	30,59	26,87
06221_A	Mandenmakersstraat 34	1,5	26,16	25,07	23,06	26,15	23,03
06221_B	Mandenmakersstraat 34	4,5	31,45	30,04	27,88	31,00	27,25
06221_C	Mandenmakersstraat 34	7,5	31,44	30,07	27,50	31,44	27,50
06222_A	Mandenmakersstraat 34	1,5	20,93	20,06	18,66	20,93	18,67
06222_B	Mandenmakersstraat 34	4,5	22,48	21,44	19,78	22,49	19,79
06222_C	Mandenmakersstraat 34	7,5	28,77	27,39	25,26	28,79	25,28
06230_A	Mandenmakersstraat 4	1,5	26,50	25,47	23,87	26,55	23,93
06230_B	Mandenmakersstraat 4	4,5	31,80	30,35	28,38	31,24	27,77
06230_C	Mandenmakersstraat 4	7,5	38,96	37,27	34,85	37,83	33,89
06233_A	Mandenmakersstraat 5	1,5	23,29	22,45	21,03	23,33	21,08
06233_B	Mandenmakersstraat 5	4,5	26,54	25,55	23,83	26,59	23,88
06233_C	Mandenmakersstraat 5	7,5	33,54	32,20	29,99	33,57	30,09
06238_A	Mandenmakersstraat 6	1,5	26,25	25,24	23,76	26,30	23,82
06238_B	Mandenmakersstraat 6	4,5	31,56	30,15	29,14	29,83	27,22
06238_C	Mandenmakersstraat 6	7,5	39,00	37,31	35,03	37,80	33,88
06242_A	Mandenmakersstraat 7	1,5	22,99	22,15	20,73	23,04	20,77
06242_B	Mandenmakersstraat 7	4,5	26,38	25,39	23,69	26,43	23,75
06242_C	Mandenmakersstraat 7	7,5	33,50	32,15	29,91	33,51	30,03
06246_A	Mandenmakersstraat 8	1,5	26,09	25,11	23,54	26,15	23,61
06246_B	Mandenmakersstraat 8	4,5	29,38	28,15	26,40	29,25	26,22
06246_C	Mandenmakersstraat 8	7,5	38,91	37,21	34,71	37,85	33,82
06250_A	Mandenmakersstraat 9	1,5	23,18	22,34	20,93	23,26	21,03
06250_B	Mandenmakersstraat 9	4,5	27,00	25,97	24,21	27,09	24,31
06250_C	Mandenmakersstraat 9	7,5	33,35	32,03	29,81	33,38	29,92
06815_A	Paterstraat 100	1,5	38,07	36,48	33,93	37,74	33,61
06815_B	Paterstraat 100	4,5	40,96	39,38	36,71	40,81	36,58
06822_A	Paterstraat 102	1,5	36,86	35,34	32,76	36,83	32,74
06822_B	Paterstraat 102	4,5	40,72	39,14	36,44	40,59	36,32
06829_A	Paterstraat 104	1,5	37,81	36,20	33,64	37,42	33,27
06829_B	Paterstraat 104	4,5	40,48	38,93	36,27	40,32	36,13
06841_A	Paterstraat 106	1,5	36,97	35,40	32,71	36,97	32,72
06841_B	Paterstraat 106	4,5	40,39	38,80	36,07	40,28	35,96
06847_A	Paterstraat 108	1,5	35,30	33,67	30,92	35,30	30,92
06847_B	Paterstraat 108	4,5	37,82	36,21	33,43	37,82	33,43
06848_A	Paterstraat 108	1,5	35,12	33,52	30,98	34,81	30,73
06848_B	Paterstraat 108	4,5	37,44	35,83	33,15	37,24	32,98
06849_A	Paterstraat 108	1,5	38,33	36,73	34,10	38,13	33,93
06849_B	Paterstraat 108	4,5	40,70	39,13	36,46	40,57	36,35
06853_A	Paterstraat 11	1,5	31,23	29,90	28,21	30,94	28,07
06853_B	Paterstraat 11	4,5	39,52	37,79	35,79	36,59	33,50
06854_A	Paterstraat 11	1,5	32,47	30,96	28,75	32,27	28,78
06854_B	Paterstraat 11	4,5	40,02	38,26	35,30	40,04	35,31
06855_A	Paterstraat 11	1,5	28,71	27,21	25,03	28,54	24,97
06855_B	Paterstraat 11	4,5	30,24	28,67	26,32	30,24	26,32
06856_A	Paterstraat 11	1,5	34,28	32,90	30,73	34,20	30,78
06856_B	Paterstraat 11	4,5	42,97	41,24	38,69	41,82	37,64
06860_A	Paterstraat 110	1,5	32,49	31,08	28,68	32,50	28,69
06860_B	Paterstraat 110	4,5	37,70	36,12	33,35	37,57	33,28
06865_A	Paterstraat 112	1,5	32,83	31,38	28,93	32,82	28,92
06865_B	Paterstraat 112	4,5	36,16	34,62	31,95	36,14	31,94
06868_A	Paterstraat 114	1,5	32,11	30,77	28,50	32,11	28,50
06868_B	Paterstraat 114	4,5	35,47	33,97	31,36	35,42	31,35
06872_A	Paterstraat 116	1,5	30,14	29,02	27,03	30,15	27,04
06872_B	Paterstraat 116	4,5	35,63	34,15	31,60	35,58	31,56
06877_A	Paterstraat 118	1,5	28,07	27,11	25,27	28,07	25,27
06877_B	Paterstraat 118	4,5	33,51	32,24	29,86	33,50	29,86
06887_A	Paterstraat 120	1,5	29,78	28,55	26,38	29,78	26,38
06887_B	Paterstraat 120	4,5	34,12	32,67	30,11	34,12	30,11
06890_A	Paterstraat 122	1,5	31,56	30,16	27,76	31,56	27,75
06890_B	Paterstraat 122	4,5	36,75	35,15	32,39	36,75	32,39
06894_A	Paterstraat 124	1,5	38,31	36,70	34,04	38,18	33,91
06894_B	Paterstraat 124	4,5	40,57	39,01	36,33	40,47	36,24
06895_A	Paterstraat 124	1,5	35,26	33,64	31,04	35,02	30,80
06895_B	Paterstraat 124	4,5	36,85	35,30	32,70	36,67	32,53

Punt	Adres	Hoogte m+mv	2040	2040 + weg 1 SMA 0/5	2040 + weg 2 DD-B	2040 + wallen	2040 + weg 2 + wallen
06896_A	Paterstraat 124	1,5	35,05	33,49	30,84	35,04	30,84
06896_B	Paterstraat 124	4,5	38,21	36,63	33,87	38,21	33,87
06899_A	Paterstraat 126	1,5	37,52	35,93	33,33	37,39	33,16
06899_B	Paterstraat 126	4,5	40,86	39,24	36,49	40,78	36,39
06900_A	Paterstraat 126	1,5	29,10	27,93	25,88	29,10	25,88
06900_B	Paterstraat 126	4,5	35,98	34,51	31,91	35,98	31,92
06901_A	Paterstraat 126	1,5	27,06	26,12	24,29	27,06	24,29
06901_B	Paterstraat 126	4,5	31,07	29,86	27,57	31,07	27,57
06905_A	Paterstraat 128	1,5	36,70	35,10	32,53	36,54	32,33
06905_B	Paterstraat 128	4,5	40,69	39,04	36,27	40,61	36,16
06912_B	Paterstraat 13	4,5	43,00	41,28	38,71	42,10	37,82
06913_A	Paterstraat 13	1,5	30,22	28,86	26,95	30,06	26,99
06913_B	Paterstraat 13	4,5	39,66	37,93	34,98	39,67	34,99
06914_A	Paterstraat 13	1,5	28,09	26,87	25,12	27,70	24,94
06914_B	Paterstraat 13	4,5	39,59	37,85	35,67	37,20	33,66
06916_A	Paterstraat 13	1,5	25,18	23,85	22,44	24,35	21,61
06916_B	Paterstraat 13	4,5	27,93	26,52	24,98	27,12	24,03
06922_A	Paterstraat 130	1,5	36,33	34,74	32,14	36,21	32,02
06922_B	Paterstraat 130	4,5	40,66	38,99	36,17	40,60	36,11
06925_A	Paterstraat 132	1,5	36,51	34,91	32,36	36,32	32,13
06925_B	Paterstraat 132	4,5	40,91	39,22	36,41	40,82	36,31
06930_A	Paterstraat 134	1,5	34,86	33,24	30,75	34,44	30,34
06930_B	Paterstraat 134	4,5	38,01	36,37	33,69	37,78	33,45
06931_A	Paterstraat 134	1,5	35,56	33,95	31,43	35,36	31,18
06931_B	Paterstraat 134	4,5	40,08	38,39	35,58	40,01	35,47
06935_A	Paterstraat 136	1,5	36,17	34,68	32,23	36,09	32,12
06935_B	Paterstraat 136	4,5	41,41	39,75	36,94	41,38	36,91
06940_A	Paterstraat 138	1,5	36,73	35,23	32,71	36,67	32,61
06940_B	Paterstraat 138	4,5	41,53	39,87	37,06	41,50	37,03
06951_A	Paterstraat 140	1,5	35,96	34,52	32,03	35,94	32,00
06951_B	Paterstraat 140	4,5	41,23	39,59	36,78	41,22	36,77
06954_A	Paterstraat 142	1,5	28,31	27,13	25,00	28,31	25,00
06954_B	Paterstraat 142	4,5	31,85	30,35	27,73	31,85	27,73
06955_A	Paterstraat 142	1,5	34,27	32,91	30,48	34,27	30,48
06955_B	Paterstraat 142	4,5	39,54	37,92	35,13	39,54	35,13
06956_A	Paterstraat 142	1,5	35,89	34,48	32,00	35,89	32,00
06956_B	Paterstraat 142	4,5	41,30	39,66	36,84	41,30	36,84
06960_A	Paterstraat 144	1,5	27,29	26,40	24,68	27,28	24,68
06960_B	Paterstraat 144	4,5	32,51	31,08	28,53	32,51	28,53
06961_A	Paterstraat 144	1,5	33,67	32,24	29,76	33,67	29,77
06961_B	Paterstraat 144	4,5	37,89	36,32	33,60	37,86	33,56
06962_A	Paterstraat 144	1,5	36,32	34,81	32,21	36,32	32,22
06962_B	Paterstraat 144	4,5	41,06	39,43	36,63	41,03	36,61
06965_A	Paterstraat 146a	1,5	37,73	36,20	33,56	37,73	33,56
06965_B	Paterstraat 146a	4,5	41,24	39,67	36,94	41,22	36,93
06966_A	Paterstraat 146a	1,5	37,35	35,82	33,17	37,38	33,20
06966_B	Paterstraat 146a	4,5	41,20	39,61	36,88	41,15	36,87
06975_A	Paterstraat 148	1,5	36,97	35,47	32,87	36,97	32,87
06975_B	Paterstraat 148	4,5	40,41	38,88	36,22	40,38	36,20
06976_A	Paterstraat 148	1,5	34,22	32,71	30,17	34,17	30,10
06976_B	Paterstraat 148	4,5	37,46	35,91	33,24	37,37	33,18
06986_A	Paterstraat 150	1,5	35,07	33,51	30,87	35,07	30,87
06986_B	Paterstraat 150	4,5	36,95	35,40	32,71	36,95	32,71
06986_C	Paterstraat 150	7,5	39,62	38,00	35,24	39,55	35,19
06987_A	Paterstraat 150	1,5	38,18	36,60	33,93	38,17	33,91
06987_B	Paterstraat 150	4,5	40,82	39,27	36,56	40,80	36,55
06987_C	Paterstraat 150	7,5	42,53	40,94	38,18	42,51	38,17
06995_A	Paterstraat 152	1,5	38,09	36,53	33,86	38,10	33,86
06995_B	Paterstraat 152	4,5	40,99	39,43	36,72	40,96	36,71
06995_C	Paterstraat 152	7,5	42,61	41,02	38,26	42,59	38,26
06996_A	Paterstraat 152	1,5	36,15	34,55	31,84	36,15	31,84
06996_B	Paterstraat 152	4,5	38,22	36,66	33,94	38,15	33,91
06996_C	Paterstraat 152	7,5	40,04	38,49	35,79	39,99	35,76
07001_A	Paterstraat 154	1,5	38,51	36,93	34,23	38,47	34,20
07001_B	Paterstraat 154	4,5	41,31	39,74	37,03	41,25	36,99

Punt	Adres	Hoogte m+mv	2040	2040 + weg 1 SMA 0/5	2040 + weg 2 DD-B	2040 + wallen	2040 + weg 2 + wallen
07001_C	Paterstraat 154	7,5	42,94	41,34	38,57	42,89	38,55
07002_A	Paterstraat 154	1,5	34,08	32,56	29,97	34,08	29,97
07002_B	Paterstraat 154	4,5	36,97	35,41	32,73	36,93	32,68
07002_C	Paterstraat 154	7,5	39,51	37,90	35,11	39,51	35,12
07009_A	Paterstraat 156	1,5	38,50	36,91	34,19	38,45	34,16
07009_B	Paterstraat 156	4,5	41,49	39,90	37,16	41,42	37,13
07009_C	Paterstraat 156	7,5	43,03	41,43	38,65	42,97	38,62
07010_A	Paterstraat 156	1,5	36,05	34,41	31,65	36,05	31,65
07010_B	Paterstraat 156	4,5	37,49	35,90	33,13	37,49	33,13
07010_C	Paterstraat 156	7,5	39,93	38,37	35,64	39,93	35,64
07021_A	Paterstraat 158	1,5	35,50	33,91	31,20	35,50	31,20
07021_B	Paterstraat 158	4,5	38,31	36,71	33,97	38,28	33,92
07021_C	Paterstraat 158	7,5	40,30	38,69	35,90	40,29	35,88
07022_A	Paterstraat 158	1,5	38,67	37,10	34,44	38,65	34,40
07022_B	Paterstraat 158	4,5	41,19	39,65	36,95	41,17	36,92
07022_C	Paterstraat 158	7,5	43,08	41,50	38,76	43,07	38,73
07033_A	Paterstraat 160	1,5	38,18	36,64	34,02	38,15	33,97
07033_B	Paterstraat 160	4,5	40,77	39,24	36,58	40,74	36,55
07033_C	Paterstraat 160	7,5	42,75	41,17	38,44	42,73	38,42
07034_A	Paterstraat 160	1,5	31,58	30,24	27,84	31,58	27,84
07034_B	Paterstraat 160	4,5	34,67	33,29	30,75	34,67	30,75
07034_C	Paterstraat 160	7,5	38,75	37,22	34,53	38,75	34,53
07038_A	Paterstraat 162	1,5	37,11	35,69	33,16	37,07	33,13
07038_B	Paterstraat 162	4,5	39,83	38,39	35,80	39,79	35,77
07038_C	Paterstraat 162	7,5	42,34	40,78	38,05	42,31	38,03
07039_A	Paterstraat 162	1,5	34,04	32,45	29,75	34,04	29,75
07039_B	Paterstraat 162	4,5	36,86	35,27	32,51	36,86	32,50
07039_C	Paterstraat 162	7,5	39,72	38,11	35,33	39,71	35,32
07053_A	Paterstraat 164	1,5	36,71	35,31	32,83	36,71	32,83
07053_B	Paterstraat 164	4,5	39,20	37,73	35,11	39,20	35,11
07053_C	Paterstraat 164	7,5	40,81	39,32	36,65	40,81	36,65
07054_A	Paterstraat 164	1,5	36,30	34,94	32,55	36,32	32,56
07054_B	Paterstraat 164	4,5	40,15	38,67	36,06	40,12	36,04
07054_C	Paterstraat 164	7,5	42,59	41,02	38,30	42,57	38,28
07057_A	Paterstraat 168	1,5	37,12	35,56	32,90	37,12	32,89
07057_B	Paterstraat 168	4,5	40,15	38,61	35,90	40,15	35,90
07058_A	Paterstraat 168	1,5	29,45	28,39	26,42	29,45	26,42
07058_B	Paterstraat 168	4,5	32,36	31,07	28,68	32,36	28,68
07059_A	Paterstraat 168	1,5	35,89	34,34	31,69	35,89	31,69
07059_B	Paterstraat 168	4,5	38,39	36,80	34,05	38,37	34,04
07060_A	Paterstraat 168	1,5	32,56	31,19	28,82	32,56	28,82
07060_B	Paterstraat 168	4,5	35,61	34,26	31,80	35,60	31,80
07066_A	Paterstraat 17	1,5	27,93	26,41	24,00	27,93	24,00
07066_B	Paterstraat 17	4,5	28,40	26,95	24,56	28,40	24,56
07067_A	Paterstraat 17	1,5	36,72	35,03	32,37	36,68	32,39
07067_B	Paterstraat 17	4,5	39,63	37,91	35,68	38,01	34,22
07068_A	Paterstraat 17	1,5	37,35	35,67	32,96	37,32	32,97
07068_B	Paterstraat 17	4,5	39,85	38,13	35,76	38,29	34,42
07069_A	Paterstraat 17	1,5	38,84	37,18	34,53	38,81	34,53
07069_B	Paterstraat 17	4,5	42,86	41,13	38,52	42,15	37,83
07076_A	Paterstraat 170	1,5	37,09	35,46	32,70	37,09	32,70
07076_B	Paterstraat 170	4,5	38,98	37,37	34,58	38,97	34,58
07077_A	Paterstraat 170	1,5	38,56	37,07	34,48	38,56	34,48
07077_B	Paterstraat 170	4,5	40,76	39,28	36,66	40,75	36,66
07078_A	Paterstraat 170	1,5	31,05	29,85	27,70	31,05	27,70
07078_B	Paterstraat 170	4,5	34,03	32,80	30,47	34,02	30,47
07081_A	Paterstraat 172	1,5	29,64	28,61	26,67	29,63	26,67
07081_B	Paterstraat 172	4,5	33,45	32,16	29,75	33,43	29,74
07082_A	Paterstraat 172	1,5	38,58	37,11	34,53	38,58	34,53
07082_B	Paterstraat 172	4,5	40,11	38,72	36,19	40,10	36,18
07083_A	Paterstraat 172	1,5	32,25	30,80	28,34	32,25	28,34
07083_B	Paterstraat 172	4,5	34,29	32,94	30,49	34,29	30,49
07084_A	Paterstraat 172	1,5	36,03	34,46	31,77	36,03	31,77
07084_B	Paterstraat 172	4,5	37,81	36,26	33,55	37,81	33,55
07087_A	Paterstraat 174	1,5	32,20	30,88	28,59	32,19	28,58

Punt	Adres	Hoogte m+mv	2040	2040	2040	2040	2040
				+ weg 1 SMA 0/5	+ weg 2 DD-B	+ wallen	+ weg 2 + wallen
07087_B	Paterstraat 174	4,5	35,27	33,93	31,48	35,27	31,47
07088_A	Paterstraat 174	1,5	38,31	36,90	34,39	38,31	34,39
07088_B	Paterstraat 174	4,5	39,95	38,62	36,16	39,94	36,16
07089_A	Paterstraat 174	1,5	35,29	33,73	31,06	35,29	31,06
07089_B	Paterstraat 174	4,5	36,90	35,43	32,83	36,90	32,83
07090_A	Paterstraat 174	1,5	31,59	30,16	27,73	31,59	27,73
07090_B	Paterstraat 174	4,5	34,94	33,58	31,13	34,94	31,12
07091_A	Paterstraat 174	1,5	28,72	27,57	25,49	28,72	25,49
07091_B	Paterstraat 174	4,5	32,38	31,15	28,89	32,38	28,89
07092_A	Paterstraat 174	1,5	29,51	28,46	26,46	29,51	26,45
07092_B	Paterstraat 174	4,5	33,33	32,02	29,58	33,31	29,57
07095_A	Paterstraat 176	1,5	39,75	38,31	35,77	39,74	35,76
07095_B	Paterstraat 176	4,5	40,89	39,55	37,07	40,88	37,06
07096_A	Paterstraat 176	1,5	38,70	37,23	34,64	38,70	34,63
07096_B	Paterstraat 176	4,5	40,24	38,84	36,32	40,22	36,31
07097_A	Paterstraat 176	1,5	34,89	33,49	31,02	34,89	31,01
07097_B	Paterstraat 176	4,5	36,56	35,21	32,74	36,56	32,74
07098_A	Paterstraat 176	1,5	30,17	29,01	26,87	30,17	26,87
07098_B	Paterstraat 176	4,5	32,87	31,52	29,03	32,87	29,03
07099_A	Paterstraat 176	1,5	34,96	33,51	31,01	34,96	31,01
07099_B	Paterstraat 176	4,5	36,16	34,77	32,29	36,16	32,28
07100_A	Paterstraat 176	1,5	38,67	37,25	34,72	38,67	34,72
07100_B	Paterstraat 176	4,5	39,66	38,30	35,83	39,65	35,83
07103_A	Paterstraat 178	1,5	30,45	29,28	27,19	30,40	27,16
07103_B	Paterstraat 178	4,5	33,57	32,24	29,80	33,53	29,76
07104_A	Paterstraat 178	1,5	31,06	29,84	27,63	31,06	27,63
07104_B	Paterstraat 178	4,5	33,63	32,41	30,11	33,63	30,11
07105_A	Paterstraat 178	1,5	36,88	35,44	32,92	36,88	32,92
07105_B	Paterstraat 178	4,5	38,52	37,17	34,70	38,52	34,70
07106_A	Paterstraat 178	1,5	35,77	34,38	31,90	35,77	31,90
07106_B	Paterstraat 178	4,5	37,46	36,14	33,69	37,46	33,69
07107_A	Paterstraat 178	1,5	40,28	38,84	36,31	40,27	36,30
07107_B	Paterstraat 178	4,5	41,43	40,09	37,61	41,42	37,60
07108_A	Paterstraat 178	1,5	36,28	34,84	32,31	36,28	32,31
07108_B	Paterstraat 178	4,5	37,25	35,89	33,41	37,25	33,41
07115_A	Paterstraat 180	1,5	39,98	38,52	35,95	39,95	35,93
07115_B	Paterstraat 180	4,5	41,08	39,69	37,16	41,07	37,14
07116_A	Paterstraat 180	1,5	40,99	39,56	37,02	40,98	37,01
07116_B	Paterstraat 180	4,5	42,00	40,61	38,09	41,99	38,08
07117_A	Paterstraat 180	1,5	39,25	37,75	35,14	39,24	35,13
07117_B	Paterstraat 180	4,5	40,74	39,29	36,72	40,73	36,70
07118_A	Paterstraat 180	1,5	34,29	32,86	30,38	34,29	30,38
07118_B	Paterstraat 180	4,5	36,16	34,80	32,30	36,16	32,30
07119_A	Paterstraat 180	1,5	30,72	29,46	27,22	30,68	27,19
07119_B	Paterstraat 180	4,5	33,14	31,81	29,41	33,08	29,36
07123_A	Paterstraat 19	1,5	36,61	34,94	32,30	36,47	32,21
07123_B	Paterstraat 19	4,5	42,59	40,86	38,35	41,64	37,43
07124_A	Paterstraat 19	1,5	28,39	26,81	24,29	28,39	24,29
07124_B	Paterstraat 19	4,5	29,14	27,63	25,09	29,15	25,09
07128_A	Paterstraat 19	1,5	36,81	35,05	32,22	36,80	32,22
07128_B	Paterstraat 19	4,5	38,45	36,75	34,06	37,71	33,42
07129_A	Paterstraat 19	1,5	37,30	35,55	32,72	37,07	32,51
07129_B	Paterstraat 19	4,5	39,02	37,32	34,82	38,21	33,95
07145_A	Paterstraat 21	1,5	27,12	25,58	22,99	26,18	22,44
07145_B	Paterstraat 21	4,5	28,19	26,65	23,99	26,52	22,86
07146_A	Paterstraat 21	1,5	39,54	37,80	34,96	39,53	34,96
07146_B	Paterstraat 21	4,5	42,47	40,81	37,95	42,47	37,96
07147_A	Paterstraat 21	1,5	30,67	29,09	26,50	30,47	26,38
07147_B	Paterstraat 21	4,5	31,24	29,66	27,05	30,87	26,80
07148_A	Paterstraat 21	1,5	38,84	37,12	34,32	38,78	34,30
07148_B	Paterstraat 21	4,5	40,55	38,86	36,40	39,28	35,28
07149_A	Paterstraat 21	1,5	35,91	34,21	31,63	35,67	31,24
07149_B	Paterstraat 21	4,5	39,28	37,58	34,68	39,28	34,69
07150_A	Paterstraat 21	1,5	39,90	38,19	35,36	39,72	35,22
07150_B	Paterstraat 21	4,5	41,04	39,35	36,85	39,92	35,82

Punt	Adres	Hoogte m+mv	2040	2040 + weg 1 SMA 0/5	2040 + weg 2 DD-B	2040 + wallen	2040 + weg 2 + wallen
07151_A	Paterstraat 21	1,5	39,30	37,53	34,62	39,31	34,63
07151_B	Paterstraat 21	4,5	41,68	40,03	37,17	41,69	37,18
07152_A	Paterstraat 21	1,5	42,92	41,18	38,39	42,48	37,95
07152_B	Paterstraat 21	4,5	43,87	42,21	39,59	43,32	39,02
07153_A	Paterstraat 21	1,5	38,71	36,97	34,08	38,22	33,69
07153_B	Paterstraat 21	4,5	41,94	40,27	37,38	41,95	37,39
07154_A	Paterstraat 21	1,5	27,29	25,86	23,57	26,39	23,12
07154_B	Paterstraat 21	4,5	28,49	27,18	25,00	26,99	24,17
07160_A	Paterstraat 23	1,5	36,97	35,26	32,47	36,97	32,50
07160_B	Paterstraat 23	4,5	40,33	38,65	35,87	39,79	35,38
07161_A	Paterstraat 23	1,5	29,77	28,23	25,72	29,77	25,72
07161_B	Paterstraat 23	4,5	30,98	29,42	26,78	30,98	26,78
07162_A	Paterstraat 23	1,5	41,36	39,62	36,89	40,94	36,45
07162_B	Paterstraat 23	4,5	43,29	41,63	38,95	42,76	38,46
07163_A	Paterstraat 23	1,5	36,95	35,26	32,46	36,43	32,06
07163_B	Paterstraat 23	4,5	39,79	38,12	35,23	39,79	35,23
07171_A	Paterstraat 25	1,5	35,82	34,15	31,48	35,77	31,46
07171_B	Paterstraat 25	4,5	40,19	38,52	36,03	39,24	35,07
07172_A	Paterstraat 25	1,5	29,02	27,55	25,12	29,02	25,12
07172_B	Paterstraat 25	4,5	31,55	30,00	27,41	31,55	27,41
07184_A	Paterstraat 27	1,5	36,47	34,76	31,98	36,47	31,98
07184_B	Paterstraat 27	4,5	39,29	37,57	34,87	39,03	34,52
07185_A	Paterstraat 27	1,5	28,41	26,98	24,59	28,41	24,59
07185_B	Paterstraat 27	4,5	31,12	29,59	27,00	31,12	27,00
07196_A	Paterstraat 28	1,5	31,80	30,46	28,10	31,77	28,14
07196_B	Paterstraat 28	4,5	34,94	33,62	31,26	34,70	31,13
07197_A	Paterstraat 28	1,5	29,90	28,54	26,19	29,73	26,21
07197_B	Paterstraat 28	4,5	33,34	31,96	29,42	32,68	29,01
07198_B	Paterstraat 28	4,5	25,53	24,29	22,52	25,53	22,52
07205_A	Paterstraat 29	1,5	31,49	29,90	27,25	31,49	27,25
07205_B	Paterstraat 29	4,5	32,78	31,20	28,48	32,78	28,48
07208_A	Paterstraat 29	1,5	39,73	38,00	35,20	39,67	35,16
07208_B	Paterstraat 29	4,5	43,09	41,42	38,68	42,80	38,35
07211_A	Paterstraat 29	1,5	36,02	34,40	31,75	35,71	31,50
07211_B	Paterstraat 29	4,5	40,08	38,41	35,75	39,56	35,23
07212_A	Paterstraat 29	1,5	36,25	34,53	31,74	36,25	31,74
07212_B	Paterstraat 29	4,5	39,24	37,53	34,73	39,17	34,62
07234_A	Paterstraat 30	1,5	32,19	30,84	28,45	32,21	28,47
07234_B	Paterstraat 30	4,5	35,11	33,81	31,44	35,15	31,48
07235_B	Paterstraat 30	4,5	25,23	23,99	22,26	25,23	22,26
07238_A	Paterstraat 31	1,5	37,31	35,61	32,92	37,25	32,83
07238_B	Paterstraat 31	4,5	39,92	38,24	35,40	39,92	35,40
07239_A	Paterstraat 31	1,5	30,84	29,28	26,75	30,84	26,75
07239_B	Paterstraat 31	4,5	33,27	31,66	29,00	33,26	29,00
07240_A	Paterstraat 31	1,5	34,87	33,23	30,54	34,72	30,42
07240_B	Paterstraat 31	4,5	39,46	37,74	34,87	39,39	34,82
07241_A	Paterstraat 31	1,5	38,33	36,63	33,95	38,07	33,64
07241_B	Paterstraat 31	4,5	41,41	39,72	36,84	41,40	36,83
07242_A	Paterstraat 31	1,5	39,29	37,59	34,90	39,07	34,66
07242_B	Paterstraat 31	4,5	42,93	41,26	38,48	42,68	38,23
07243_A	Paterstraat 31	1,5	30,65	29,24	26,95	30,67	26,99
07243_B	Paterstraat 31	4,5	40,56	38,88	36,18	40,04	35,69
07247_A	Paterstraat 32	1,5	32,34	30,94	28,50	32,37	28,53
07247_B	Paterstraat 32	4,5	35,04	33,73	31,35	35,11	31,40
07253_A	Paterstraat 33	1,5	38,49	36,77	33,95	38,31	33,78
07253_B	Paterstraat 33	4,5	40,36	38,71	35,92	40,09	35,73
07254_A	Paterstraat 33	1,5	30,62	29,10	26,64	30,62	26,64
07254_B	Paterstraat 33	4,5	32,47	30,93	28,48	32,39	28,41
07257_A	Paterstraat 33	1,5	39,71	38,01	35,35	39,16	34,84
07257_B	Paterstraat 33	4,5	42,76	41,10	38,32	42,54	38,10
07262_A	Paterstraat 34	1,5	30,40	28,96	26,69	30,44	26,75
07262_B	Paterstraat 34	4,5	32,31	30,88	28,59	32,39	28,68
07263_A	Paterstraat 34	1,5	31,91	30,58	28,21	31,94	28,25
07263_B	Paterstraat 34	4,5	34,52	33,26	30,96	34,58	31,01
07269_A	Paterstraat 35	1,5	28,62	27,23	24,95	28,24	24,73

Punt	Adres	Hoogte m+mv	2040	2040 + weg 1 SMA 0/5	2040 + weg 2 DD-B	2040 + wallen	2040 + weg 2 + wallen
07269_B	Paterstraat 35	4,5	32,10	30,50	27,94	31,78	27,71
07271_A	Paterstraat 35	1,5	31,58	30,47	28,50	31,59	28,51
07271_B	Paterstraat 35	4,5	42,43	40,73	37,88	42,24	37,73
07274_A	Paterstraat 35	1,5	30,86	29,57	27,42	30,85	27,42
07274_B	Paterstraat 35	4,5	39,31	37,61	34,72	39,30	34,72
07281_A	Paterstraat 36	1,5	25,07	23,69	21,48	25,14	21,55
07281_B	Paterstraat 36	4,5	27,65	26,33	24,10	27,71	24,17
07282_A	Paterstraat 36	1,5	33,42	31,93	29,35	33,43	29,36
07282_B	Paterstraat 36	4,5	35,58	34,20	31,74	35,62	31,77
07286_A	Paterstraat 38	1,5	35,47	33,84	31,08	34,56	30,39
07286_B	Paterstraat 38	4,5	37,06	35,55	32,93	36,39	32,44
07293_A	Paterstraat 39	1,5	27,95	26,61	24,39	27,95	24,39
07293_B	Paterstraat 39	4,5	30,40	28,98	26,69	30,40	26,69
07294_A	Paterstraat 39	1,5	29,73	28,57	26,68	29,77	26,68
07294_B	Paterstraat 39	4,5	39,02	37,28	34,52	38,58	34,09
07298_A	Paterstraat 39	1,5	38,50	36,80	33,97	38,50	33,96
07298_B	Paterstraat 39	4,5	39,67	38,08	35,32	39,66	35,31
07299_B	Paterstraat 39	4,5	42,51	40,83	38,00	42,37	37,86
07306_A	Paterstraat 40	1,5	37,14	35,45	32,88	34,51	30,60
07306_B	Paterstraat 40	4,5	38,62	37,05	34,62	36,28	32,68
07311_A	Paterstraat 42	1,5	37,26	35,56	33,31	33,68	30,30
07311_B	Paterstraat 42	4,5	39,09	37,48	35,43	35,88	32,72
07315_A	Paterstraat 44	1,5	35,80	34,10	31,90	32,05	28,52
07315_B	Paterstraat 44	4,5	36,81	35,18	32,70	33,81	30,18
07316_A	Paterstraat 44	1,5	37,70	36,01	33,96	33,31	30,37
07316_B	Paterstraat 44	4,5	39,37	37,74	35,78	35,57	32,67
07336_A	Paterstraat 46	1,5	34,07	32,34	31,13	29,90	27,43
07336_B	Paterstraat 46	4,5	35,11	33,43	32,25	30,97	28,66
07337_A	Paterstraat 46	1,5	37,42	35,70	33,79	35,20	31,45
07337_B	Paterstraat 46	4,5	39,04	37,41	35,52	37,02	33,41
07341_A	Paterstraat 47	1,5	38,39	36,71	33,92	38,39	33,92
07341_B	Paterstraat 47	4,5	41,54	39,90	37,14	41,47	37,10
07342_A	Paterstraat 47	1,5	38,40	36,78	34,09	38,40	34,08
07342_B	Paterstraat 47	4,5	43,33	41,68	38,83	43,33	38,83
07343_A	Paterstraat 47	1,5	32,25	30,70	28,08	32,25	28,08
07343_B	Paterstraat 47	4,5	35,56	33,96	31,18	35,56	31,18
07344_A	Paterstraat 47	1,5	35,17	33,67	31,15	35,16	31,14
07344_B	Paterstraat 47	4,5	42,12	40,43	37,53	42,12	37,53
07347_A	Paterstraat 47	1,5	40,38	38,71	35,95	40,30	35,89
07347_B	Paterstraat 47	4,5	43,24	41,60	38,78	43,22	38,76
07348_A	Paterstraat 47	1,5	36,11	34,51	31,94	36,05	31,85
07348_B	Paterstraat 47	4,5	38,41	36,81	34,12	38,36	34,08
07352_A	Paterstraat 48	1,5	37,51	35,81	34,08	35,77	31,94
07352_B	Paterstraat 48	4,5	39,07	37,45	35,58	37,67	33,90
07355_A	Paterstraat 49	1,5	36,13	34,70	32,16	36,13	32,16
07355_B	Paterstraat 49	4,5	42,56	40,95	38,13	42,56	38,13
07356_A	Paterstraat 49	1,5	36,45	34,87	32,22	36,46	32,23
07356_B	Paterstraat 49	4,5	40,29	38,59	35,72	40,22	35,71
07357_A	Paterstraat 49	1,5	36,94	35,38	32,75	36,94	32,75
07357_B	Paterstraat 49	4,5	40,79	39,07	36,18	40,76	36,15
07358_A	Paterstraat 49	1,5	38,47	37,04	34,55	38,47	34,55
07358_B	Paterstraat 49	4,5	44,43	42,77	39,92	44,41	39,90
07359_A	Paterstraat 49	1,5	34,53	32,98	30,32	34,53	30,32
07359_B	Paterstraat 49	4,5	38,01	36,46	33,74	38,01	33,73
07360_A	Paterstraat 49	1,5	31,27	29,77	27,18	31,26	27,18
07360_B	Paterstraat 49	4,5	34,48	32,90	30,14	34,48	30,14
07361_A	Paterstraat 49	1,5	36,00	34,49	31,87	36,00	31,87
07361_B	Paterstraat 49	4,5	41,16	39,53	36,69	41,16	36,69
07364_A	Paterstraat 49	1,5	31,85	30,36	27,81	31,85	27,80
07364_B	Paterstraat 49	4,5	35,15	33,55	30,77	35,15	30,77
07367_A	Paterstraat 49a	1,5	39,71	38,14	35,45	39,71	35,45
07367_B	Paterstraat 49a	4,5	44,17	42,53	39,70	44,17	39,69
07368_A	Paterstraat 49a	1,5	38,67	37,05	34,29	38,67	34,29
07368_B	Paterstraat 49a	4,5	41,58	39,98	37,19	41,58	37,19
07369_A	Paterstraat 49a	1,5	32,56	31,10	28,57	32,56	28,57

Punt	Adres	Hoogte m+mv	2040	2040 + weg 1 SMA 0/5	2040 + weg 2 DD-B	2040 + wallen	2040 + weg 2 + wallen
07369_B	Paterstraat 49a	4,5	35,73	34,21	31,52	35,73	31,52
07370_A	Paterstraat 49a	1,5	29,56	28,27	25,98	29,56	25,98
07370_B	Paterstraat 49a	4,5	32,85	31,46	28,97	32,85	28,97
07371_A	Paterstraat 49a	1,5	35,93	34,43	31,86	35,93	31,86
07371_B	Paterstraat 49a	4,5	41,04	39,38	36,54	41,03	36,52
07372_A	Paterstraat 49a	1,5	39,16	37,62	34,97	39,16	34,97
07372_B	Paterstraat 49a	4,5	44,09	42,46	39,62	44,09	39,61
07373_A	Paterstraat 49a	1,5	31,09	29,57	26,99	31,08	26,99
07373_B	Paterstraat 49a	4,5	33,60	32,03	29,28	33,60	29,28
07377_A	Paterstraat 50	1,5	37,01	35,31	33,42	35,95	31,99
07377_B	Paterstraat 50	4,5	38,69	37,07	34,89	37,97	33,99
07384_A	Paterstraat 51	1,5	31,00	29,83	27,75	30,90	27,66
07384_B	Paterstraat 51	4,5	40,14	38,59	35,86	40,12	35,83
07385_A	Paterstraat 51	1,5	31,67	30,28	27,81	31,67	27,81
07385_B	Paterstraat 51	4,5	34,91	33,35	30,62	34,91	30,62
07386_A	Paterstraat 51	1,5	31,49	30,09	27,66	31,49	27,65
07386_B	Paterstraat 51	4,5	35,51	33,97	31,29	35,49	31,24
07387_A	Paterstraat 51	1,5	39,77	38,08	35,27	39,77	35,26
07387_B	Paterstraat 51	4,5	43,13	41,50	38,68	43,13	38,67
07388_A	Paterstraat 51	1,5	38,39	36,71	33,94	38,37	33,90
07388_B	Paterstraat 51	4,5	41,24	39,61	36,80	41,20	36,75
07392_A	Paterstraat 52	1,5	36,75	35,07	32,75	35,44	31,44
07392_B	Paterstraat 52	4,5	38,46	36,85	34,38	37,66	33,59
07395_A	Paterstraat 53	1,5	28,15	27,09	25,42	28,15	25,42
07395_B	Paterstraat 53	4,5	31,49	30,27	28,21	31,32	28,13
07396_A	Paterstraat 53	1,5	35,77	34,34	31,83	35,77	31,83
07396_B	Paterstraat 53	4,5	38,09	36,74	34,23	38,09	34,23
07397_A	Paterstraat 53	1,5	39,83	38,15	35,33	39,83	35,33
07397_B	Paterstraat 53	4,5	42,28	40,66	37,85	42,28	37,84
07399_A	Paterstraat 53	1,5	39,99	38,35	35,58	39,98	35,56
07399_B	Paterstraat 53	4,5	42,34	40,75	37,97	42,33	37,95
07401_A	Paterstraat 53	1,5	38,11	36,53	33,84	38,11	33,83
07401_B	Paterstraat 53	4,5	41,15	39,61	36,88	41,14	36,87
07403_A	Paterstraat 53	1,5	38,97	37,29	34,46	38,97	34,46
07403_B	Paterstraat 53	4,5	40,82	39,17	36,33	40,81	36,33
07407_A	Paterstraat 54	1,5	36,76	35,08	32,53	34,53	30,64
07407_B	Paterstraat 54	4,5	37,13	35,49	32,93	35,59	31,54
07408_A	Paterstraat 54	1,5	36,90	35,23	32,93	35,03	31,10
07408_B	Paterstraat 54	4,5	38,84	37,24	34,73	37,47	33,50
07411_A	Paterstraat 55	1,5	37,25	35,61	32,83	37,23	32,79
07411_B	Paterstraat 55	4,5	40,33	38,68	35,84	40,31	35,81
07412_A	Paterstraat 55	1,5	37,81	36,38	33,86	37,78	33,82
07412_B	Paterstraat 55	4,5	42,47	40,93	38,21	42,45	38,19
07413_A	Paterstraat 55	1,5	34,58	33,19	30,75	34,57	30,75
07413_B	Paterstraat 55	4,5	38,07	36,66	34,09	38,06	34,08
07414_A	Paterstraat 55	1,5	32,29	30,93	28,56	32,26	28,53
07414_B	Paterstraat 55	4,5	34,85	33,44	30,91	34,82	30,87
07415_A	Paterstraat 59	1,5	32,78	31,36	28,85	32,75	28,83
07415_B	Paterstraat 59	4,5	34,26	32,89	30,35	34,24	30,33
07415_C	Paterstraat 59	7,5	37,96	36,46	33,80	37,96	33,80
07416_A	Paterstraat 59	1,5	37,17	35,75	33,24	37,17	33,24
07416_B	Paterstraat 59	4,5	39,53	38,15	35,64	39,53	35,64
07416_C	Paterstraat 59	7,5	42,76	41,27	38,61	42,76	38,61
07417_A	Paterstraat 56	1,5	36,77	35,11	32,91	33,53	30,09
07417_A	Paterstraat 59	1,5	31,92	30,65	28,36	31,92	28,36
07417_B	Paterstraat 56	4,5	38,54	36,97	34,75	35,96	32,50
07417_B	Paterstraat 59	4,5	39,36	37,82	35,08	39,35	35,07
07417_C	Paterstraat 59	7,5	40,84	39,29	36,54	40,83	36,52
07418_A	Paterstraat 56	1,5	34,31	32,61	29,88	28,82	25,93
07418_A	Paterstraat 59	1,5	36,74	35,39	33,02	36,74	33,02
07418_B	Paterstraat 56	4,5	34,90	33,29	30,66	30,03	27,38
07418_B	Paterstraat 59	4,5	41,15	39,66	37,00	41,12	36,98
07418_C	Paterstraat 59	7,5	43,92	42,39	39,68	43,90	39,65
07422_B	Paterstraat 57	4,5	34,24	32,80	30,23	34,24	30,23
07423_B	Paterstraat 57	4,5	41,78	40,23	37,50	41,74	37,46

Punt	Adres	Hoogte m+mv	2040	2040 + weg 1 SMA 0/5	2040 + weg 2 DD-B	2040 + wallen	2040 + weg 2 + wallen
07424_A	Paterstraat 57	1,5	39,34	37,75	35,04	39,32	35,02
07424_B	Paterstraat 57	4,5	42,05	40,52	37,79	42,03	37,77
07424_C	Paterstraat 57	7,5	44,07	42,54	39,82	44,06	39,80
07425_A	Paterstraat 57	1,5	34,30	32,86	30,41	34,30	30,41
07425_B	Paterstraat 57	4,5	38,08	36,66	34,09	38,06	34,06
07425_C	Paterstraat 57	7,5	41,57	40,08	37,41	41,57	37,41
07426_A	Paterstraat 57	1,5	32,61	31,19	28,76	32,56	28,71
07426_B	Paterstraat 57	4,5	34,66	33,24	30,72	34,61	30,65
07426_C	Paterstraat 57	7,5	38,04	36,50	33,79	38,04	33,79
07427_B	Paterstraat 57	4,5	39,32	37,71	34,89	39,32	34,89
07430_A	Paterstraat 58	1,5	35,85	34,21	32,26	31,91	28,88
07430_B	Paterstraat 58	4,5	37,93	36,36	34,37	35,01	31,82
07439_A	Paterstraat 60	1,5	34,65	33,07	31,83	32,13	29,12
07439_B	Paterstraat 60	4,5	37,63	36,05	34,41	35,98	32,49
07442_A	Paterstraat 62	1,5	33,79	31,65	30,28	31,55	28,73
07442_B	Paterstraat 62	4,5	37,83	35,95	34,14	35,79	32,34
07447_A	Paterstraat 64	1,5	31,14	29,70	27,94	30,35	27,49
07447_B	Paterstraat 64	4,5	36,43	34,83	32,48	35,60	31,59
07448_A	Paterstraat 64	1,5	32,67	31,20	29,17	32,22	28,92
07448_B	Paterstraat 64	4,5	37,52	35,92	33,44	36,44	32,55
07466_A	Paterstraat 68	1,5	35,46	33,95	31,49	35,12	31,16
07466_B	Paterstraat 68	4,5	38,81	37,27	34,66	38,56	34,40
07466_C	Paterstraat 68	7,5	42,72	41,07	38,38	42,34	38,03
07469_A	Paterstraat 68	1,5	33,26	31,76	29,25	33,06	29,09
07469_B	Paterstraat 68	4,5	36,27	34,72	32,05	36,15	31,96
07469_C	Paterstraat 68	7,5	39,98	38,33	35,69	39,50	35,30
07470_A	Paterstraat 68	1,5	25,92	24,83	22,94	25,92	22,94
07470_B	Paterstraat 68	4,5	26,96	25,68	23,46	26,97	23,46
07470_C	Paterstraat 68	7,5	32,00	30,48	27,97	31,72	27,86
07475_A	Paterstraat 70	1,5	35,86	34,33	31,74	35,12	31,24
07475_B	Paterstraat 70	4,5	38,67	37,13	34,47	38,31	34,24
07475_C	Paterstraat 70	7,5	42,45	40,80	38,09	42,13	37,82
07476_A	Paterstraat 70	1,5	25,47	24,41	22,56	25,47	22,56
07476_B	Paterstraat 70	4,5	28,54	27,09	24,62	28,55	24,62
07476_C	Paterstraat 70	7,5	32,46	30,89	28,29	32,16	28,14
07484_A	Paterstraat 72	1,5	36,69	35,14	32,51	36,65	32,49
07484_B	Paterstraat 72	4,5	39,18	37,63	34,94	39,13	34,91
07484_C	Paterstraat 72	7,5	42,29	40,66	37,97	42,03	37,74
07490_A	Paterstraat 74	1,5	36,81	35,26	32,67	36,77	32,62
07490_B	Paterstraat 74	4,5	39,30	37,76	35,11	39,21	35,02
07490_C	Paterstraat 74	7,5	42,32	40,69	38,03	42,03	37,74
07498_A	Paterstraat 76	1,5	36,74	35,19	32,61	36,59	32,51
07498_B	Paterstraat 76	4,5	39,22	37,68	34,97	39,03	34,86
07498_C	Paterstraat 76	7,5	42,50	40,86	38,12	42,21	37,86
07501_A	Paterstraat 78	1,5	36,28	34,76	32,28	36,18	32,14
07501_B	Paterstraat 78	4,5	38,79	37,26	34,64	38,76	34,62
07501_C	Paterstraat 78	7,5	42,31	40,67	37,97	42,11	37,77
07507_A	Paterstraat 7a	1,5	42,82	41,08	38,67	41,02	36,82
07507_B	Paterstraat 7a	4,5	43,97	42,31	40,14	41,59	37,93
07507_C	Paterstraat 7a	7,5	44,61	42,96	40,83	42,48	38,87
07508_A	Paterstraat 7a	1,5	40,20	38,48	35,61	39,02	34,61
07508_B	Paterstraat 7a	4,5	42,21	40,56	37,72	41,33	37,01
07508_C	Paterstraat 7a	7,5	43,21	41,57	38,74	42,41	38,12
07509_A	Paterstraat 7a	1,5	31,80	30,21	28,48	30,02	26,66
07509_B	Paterstraat 7a	4,5	33,15	31,53	29,87	31,12	27,64
07509_C	Paterstraat 7a	7,5	36,57	34,87	32,76	35,28	31,22
07510_A	Paterstraat 7a	1,5	37,43	35,67	34,62	31,11	29,40
07510_B	Paterstraat 7a	4,5	38,92	37,22	36,36	31,40	31,21
07510_C	Paterstraat 7a	7,5	39,32	37,63	36,96	33,03	32,34
07512_A	Paterstraat 7a	1,5	41,73	39,97	37,82	38,39	34,69
07512_B	Paterstraat 7a	4,5	43,90	42,24	40,10	41,32	37,78
07512_C	Paterstraat 7a	7,5	44,50	42,85	40,79	42,21	38,70
07522_A	Paterstraat 80	1,5	36,59	35,08	32,62	36,46	32,43
07522_B	Paterstraat 80	4,5	39,42	37,87	35,20	39,39	35,16
07523_A	Paterstraat 80	1,5	36,76	35,17	32,62	36,53	32,32

Punt	Adres	Hoogte m+mv	2040	2040 + weg 1 SMA 0/5	2040 + weg 2 DD-B	2040 + wallen	2040 + weg 2 + wallen
07523_B	Paterstraat 80	4,5	38,62	37,04	34,33	38,56	34,25
07524_A	Paterstraat 80	1,5	30,76	29,18	26,58	30,76	26,58
07524_B	Paterstraat 80	4,5	33,02	31,44	28,74	33,02	28,74
07528_A	Paterstraat 82	1,5	39,08	37,36	34,49	39,09	34,50
07528_B	Paterstraat 82	4,5	40,62	38,95	36,08	40,63	36,09
07530_A	Paterstraat 82	1,5	37,92	36,23	33,43	37,85	33,36
07530_B	Paterstraat 82	4,5	39,54	37,91	35,12	39,45	35,04
07532_A	Paterstraat 82	1,5	38,38	36,66	33,82	38,34	33,80
07532_B	Paterstraat 82	4,5	40,35	38,69	35,85	40,32	35,83
07534_A	Paterstraat 82	1,5	35,04	33,36	30,58	35,03	30,57
07534_B	Paterstraat 82	4,5	37,64	35,97	33,15	37,64	33,15
07536_A	Paterstraat 82	1,5	38,76	37,07	34,26	38,76	34,26
07536_B	Paterstraat 82	4,5	40,53	38,88	36,08	40,52	36,08
07542_A	Paterstraat 84	1,5	38,65	36,94	34,09	38,63	34,07
07542_B	Paterstraat 84	4,5	38,66	37,04	34,24	38,61	34,20
07543_A	Paterstraat 84	1,5	39,82	38,19	35,47	39,69	35,33
07543_B	Paterstraat 84	4,5	41,67	40,07	37,32	41,55	37,23
07548_A	Paterstraat 86	1,5	40,03	38,38	35,59	39,91	35,51
07548_B	Paterstraat 86	4,5	41,70	40,08	37,30	41,57	37,23
07549_A	Paterstraat 86	1,5	35,47	33,84	31,13	35,43	31,07
07549_B	Paterstraat 86	4,5	36,89	35,27	32,53	36,84	32,45
07559_A	Paterstraat 88	1,5	39,94	38,29	35,60	39,78	35,45
07559_B	Paterstraat 88	4,5	41,65	40,05	37,34	41,51	37,20
07560_A	Paterstraat 88	1,5	38,52	36,80	33,96	38,35	33,83
07560_B	Paterstraat 88	4,5	39,24	37,57	34,74	39,04	34,58
07564_A	Paterstraat 9	1,5	30,62	29,22	27,06	29,98	26,65
07564_B	Paterstraat 9	4,5	40,26	38,50	35,54	40,27	35,55
07565_A	Paterstraat 9	1,5	37,67	36,01	33,95	34,85	31,52
07565_B	Paterstraat 9	4,5	43,38	41,66	39,31	41,70	37,63
07566_A	Paterstraat 9	1,5	30,50	28,94	27,23	26,83	24,23
07566_B	Paterstraat 9	4,5	32,75	31,15	29,08	30,56	27,00
07567_A	Paterstraat 9	1,5	38,90	37,18	35,84	34,82	31,78
07567_B	Paterstraat 9	4,5	43,02	41,29	38,95	41,14	37,07
07568_A	Paterstraat 9	1,5	38,49	36,74	34,96	32,78	30,07
07568_B	Paterstraat 9	4,5	39,74	38,06	36,26	34,52	32,19
07569_A	Paterstraat 9	1,5	30,20	28,63	26,76	26,18	23,67
07569_B	Paterstraat 9	4,5	31,17	29,72	27,90	27,57	25,26
07570_A	Paterstraat 9	1,5	30,20	28,60	26,29	25,55	23,11
07570_B	Paterstraat 9	4,5	31,71	30,10	27,63	28,35	25,10
07579_A	Paterstraat 90	1,5	39,82	38,18	35,48	39,67	35,34
07579_B	Paterstraat 90	4,5	41,52	39,91	37,18	41,37	37,05
07580_A	Paterstraat 90	1,5	36,43	34,77	32,04	36,40	31,99
07580_B	Paterstraat 90	4,5	36,94	35,36	32,66	36,91	32,60
07584_A	Paterstraat 92	1,5	37,16	35,47	32,69	36,96	32,50
07584_B	Paterstraat 92	4,5	38,67	37,00	34,18	38,49	34,02
07590_A	Paterstraat 92	1,5	39,59	37,97	35,30	39,42	35,14
07590_B	Paterstraat 92	4,5	41,41	39,82	37,14	41,28	37,00
07597_A	Paterstraat 94	1,5	39,41	37,80	35,14	39,27	35,00
07597_B	Paterstraat 94	4,5	41,35	39,77	37,07	41,24	36,96
07598_A	Paterstraat 94	1,5	37,79	36,26	33,62	37,79	33,62
07598_B	Paterstraat 94	4,5	38,42	36,98	34,36	38,42	34,36
07611_A	Paterstraat 96	1,5	38,54	36,91	34,25	38,33	34,03
07611_B	Paterstraat 96	4,5	40,82	39,26	36,52	40,76	36,47
07621_A	Paterstraat 98	1,5	37,71	36,14	33,52	37,67	33,49
07621_B	Paterstraat 98	4,5	40,93	39,37	36,70	40,77	36,56
07626_A	Paterstraat 9a	1,5	30,25	28,81	27,63	27,80	25,49
07626_B	Paterstraat 9a	4,5	39,46	37,72	35,47	36,57	33,06
07629_A	Paterstraat 9a	1,5	32,18	30,87	28,77	32,17	28,90
07629_B	Paterstraat 9a	4,5	42,36	40,61	38,15	40,86	36,75
07630_A	Paterstraat 9a	1,5	30,08	28,64	26,40	30,08	26,40
07630_B	Paterstraat 9a	4,5	38,54	36,77	34,22	38,15	33,61
07631_A	Paterstraat 9a	1,5	29,63	28,09	26,99	27,32	24,54
07631_B	Paterstraat 9a	4,5	31,90	30,29	28,70	29,63	26,37
07634_A	Paterstraat 5	1,5	25,55	24,20	21,90	25,59	21,93
07634_B	Paterstraat 5	4,5	26,25	24,88	22,51	26,29	22,55

Punt	Adres	Hoogte m+mv	2040	2040 + weg 1 SMA 0/5	2040 + weg 2 DD-B	2040 + wallen	2040 + weg 2 + wallen
07635_A	Paterstraat 5	1,5	30,50	28,93	26,48	30,00	26,02
07635_B	Paterstraat 5	4,5	30,11	28,84	26,73	29,79	26,30
07636_A	Paterstraat 5	1,5	30,74	29,33	27,07	30,70	27,10
07636_B	Paterstraat 5	4,5	38,20	36,59	34,42	36,58	33,10
07637_A	Paterstraat 5	1,5	27,71	26,51	24,72	27,82	24,85
07637_B	Paterstraat 5	4,5	36,92	35,27	33,46	33,29	30,71
07638_B	Paterstraat 5	4,5	38,80	37,15	35,27	36,11	32,85
07639_A	Paterstraat 5	1,5	38,30	36,63	34,24	36,91	33,00
07640_A	Paterstraat 45	1,5	34,62	32,97	30,29	34,53	30,14
07641_A	Paterstraat 45	1,5	34,22	32,56	29,91	34,12	29,73
07642_A	Paterstraat 45	1,5	38,40	36,70	33,97	38,21	33,78
07643_A	Paterstraat 45	1,5	40,64	38,94	36,14	40,64	36,13
07644_A	Paterstraat 45	1,5	39,85	38,16	35,46	39,74	35,35
07645_A	Paterstraat 45	1,5	32,46	31,01	28,58	32,46	28,58
07646_A	Paterstraat 45	1,5	35,32	33,72	31,09	35,31	31,08
07650_A	Paterstraat 66	1,5	34,35	32,84	30,32	34,27	30,35
07650_B	Paterstraat 66	4,5	37,36	35,83	33,24	36,73	32,85
07651_A	Paterstraat 66	1,5	33,55	31,94	29,40	33,21	29,15
07651_B	Paterstraat 66	4,5	36,25	34,59	31,90	35,38	31,20
07652_B	Paterstraat 66	4,5	28,36	26,77	24,06	28,36	24,06
07653_A	Paterstraat 66	1,5	32,14	30,58	28,04	32,11	28,04
07653_B	Paterstraat 66	4,5	34,75	33,18	30,77	34,27	30,21
07660_A	Paterstraat 45a	1,5	33,95	32,30	29,53	33,95	29,53
07660_B	Paterstraat 45a	4,5	35,61	33,97	31,15	35,61	31,15
07661_A	Paterstraat 45a	1,5	38,34	36,64	33,85	38,31	33,80
07661_B	Paterstraat 45a	4,5	40,12	38,47	35,66	40,04	35,62
07662_A	Paterstraat 45a	1,5	33,70	32,20	29,68	33,56	29,60
07662_B	Paterstraat 45a	4,5	39,78	38,08	35,26	39,65	35,17
07663_A	Paterstraat 45a	1,5	41,18	39,46	36,64	41,16	36,62
07663_B	Paterstraat 45a	4,5	42,55	40,92	38,13	42,48	38,09
08015_A	Provincialeweg 126 - SAN	1,5	36,46	35,01	33,43	36,46	33,43
08015_B	Provincialeweg 126 - SAN	4,5	37,44	36,02	34,33	37,44	34,33
08015_C	Provincialeweg 126 - SAN	7,5	38,67	37,23	35,34	38,67	35,34
08016_A	Provincialeweg 126 - SAN	1,5	30,20	28,86	26,42	30,20	26,42
08016_B	Provincialeweg 126 - SAN	4,5	29,26	28,06	25,74	29,26	25,74
08016_C	Provincialeweg 126 - SAN	7,5	29,43	28,24	25,95	29,43	25,95
08017_A	Provincialeweg 126 - SAN	1,5	36,92	35,51	34,09	36,92	34,09
08017_B	Provincialeweg 126 - SAN	4,5	37,27	35,83	34,33	37,27	34,33
08017_C	Provincialeweg 126 - SAN	7,5	38,45	36,99	35,22	38,45	35,22
08020_A	Provincialeweg 128	1,5	42,98	41,50	39,99	42,98	39,99
08020_B	Provincialeweg 128	4,5	43,97	42,58	41,14	43,97	41,14
08021_A	Provincialeweg 128	1,5	25,28	23,84	22,59	25,28	22,59
08021_B	Provincialeweg 128	4,5	26,63	25,29	23,87	26,63	23,87
08022_A	Provincialeweg 128	1,5	40,60	39,09	37,09	40,60	37,09
08022_B	Provincialeweg 128	4,5	41,51	40,07	38,10	41,51	38,10
08400_A	Sassertweg 1	1,5	39,22	37,86	37,73	39,22	37,73
08400_B	Sassertweg 1	4,5	40,63	39,40	39,29	40,63	39,29
08401_A	Sassertweg 1	1,5	44,45	43,09	41,83	44,45	41,83
08401_B	Sassertweg 1	4,5	45,43	44,20	43,07	45,43	43,07
08402_A	Sassertweg 1	1,5	44,75	43,54	41,22	44,75	41,22
08402_B	Sassertweg 1	4,5	45,00	43,82	41,48	45,00	41,48
08403_A	Sassertweg 1	1,5	30,68	29,34	29,22	30,68	29,22
08403_B	Sassertweg 1	4,5	32,74	31,66	31,37	32,74	31,37
08626_A	Schepenland 30	1,5	28,01	26,92	24,92	28,01	24,92
08626_B	Schepenland 30	4,5	33,54	32,15	29,67	33,54	29,67
08627_A	Schepenland 30	1,5	28,55	27,41	25,39	28,55	25,39
08627_B	Schepenland 30	4,5	33,06	31,78	29,44	33,07	29,45
08635_A	Schepenland 32	1,5	29,82	28,75	26,77	29,83	26,78
08635_B	Schepenland 32	4,5	35,01	33,62	31,14	35,00	31,16
08636_A	Schepenland 32	1,5	27,41	26,37	24,49	27,41	24,50
08636_B	Schepenland 32	4,5	32,27	30,88	28,41	32,25	28,42
08640_A	Schepenland 33	1,5	26,93	25,86	23,93	26,94	23,95
08640_B	Schepenland 33	4,5	30,93	29,78	27,59	30,90	27,61
08641_A	Schepenland 33	1,5	28,61	27,44	25,38	28,62	25,40
08641_B	Schepenland 33	4,5	33,63	32,29	29,95	33,47	29,86

Punt	Adres	Hoogte m+mv	2040	2040 + weg 1 SMA 0/5	2040 + weg 2 DD-B	2040 + wallen	2040 + weg 2 + wallen
08646_A	Schepenland 34	1,5	30,44	29,29	27,24	30,45	27,26
08646_B	Schepenland 34	4,5	35,45	34,04	31,55	35,45	31,57
08650_A	Schepenland 35	1,5	26,55	25,60	23,83	26,55	23,83
08650_B	Schepenland 35	4,5	31,38	30,20	27,98	31,38	27,98
08652_A	Schepenland 35	1,5	27,39	26,34	24,44	27,40	24,45
08652_B	Schepenland 35	4,5	30,63	29,39	27,16	30,64	27,18
08656_A	Schepenland 36	1,5	29,75	28,69	26,73	29,77	26,75
08656_B	Schepenland 36	4,5	35,18	33,77	31,30	35,18	31,32
08659_A	Schepenland 37	1,5	27,47	26,39	24,50	27,50	24,54
08659_B	Schepenland 37	4,5	30,69	29,43	27,19	30,71	27,24
08660_A	Schepenland 37	1,5	27,14	26,05	24,13	27,14	24,13
08660_B	Schepenland 37	4,5	30,55	29,40	27,29	30,55	27,29
08663_A	Schepenland 38	1,5	29,62	28,56	26,60	29,63	26,61
08663_B	Schepenland 38	4,5	35,71	34,25	31,70	35,71	31,71
08668_A	Schepenland 39	1,5	25,43	24,50	22,81	25,43	22,81
08668_B	Schepenland 39	4,5	29,75	28,62	26,56	29,75	26,56
08669_A	Schepenland 39	1,5	28,56	27,47	25,55	28,56	25,56
08669_B	Schepenland 39	4,5	34,13	32,72	30,24	34,14	30,26
08670_A	Schepenland 39	1,5	27,65	26,61	24,78	27,67	24,81
08670_B	Schepenland 39	4,5	31,46	30,13	27,80	31,49	27,84
08677_A	Schepenland 40	1,5	27,91	26,85	24,93	27,91	24,93
08677_B	Schepenland 40	4,5	33,91	32,53	30,06	33,91	30,06
08679_A	Schepenland 40	1,5	29,20	28,03	25,97	29,20	25,96
08679_B	Schepenland 40	4,5	34,30	32,93	30,49	34,29	30,47
08682_A	Schepenland 41	1,5	28,17	27,21	25,49	28,17	25,50
08682_B	Schepenland 41	4,5	35,41	33,98	31,47	35,41	31,48
08689_A	Schepenland 42	1,5	29,83	28,68	26,64	29,84	26,65
08689_B	Schepenland 42	4,5	34,32	33,01	30,63	34,32	30,66
08692_A	Schepenland 43	1,5	28,72	27,73	25,94	28,73	25,95
08692_B	Schepenland 43	4,5	35,84	34,38	31,83	35,85	31,84
08697_A	Schepenland 45	1,5	28,80	27,83	26,03	28,82	26,05
08697_B	Schepenland 45	4,5	35,64	34,22	31,73	35,65	31,74
08700_A	Schepenland 47	1,5	28,79	27,83	26,05	28,80	26,06
08700_B	Schepenland 47	4,5	35,55	34,12	31,59	35,56	31,61
08713_A	Schepenland 49	1,5	24,95	24,15	22,58	24,96	22,59
08713_B	Schepenland 49	4,5	28,87	27,75	25,67	28,88	25,69
08714_A	Schepenland 49	1,5	28,04	26,95	25,00	28,04	25,00
08714_B	Schepenland 49	4,5	32,68	31,40	29,09	32,69	29,09
08723_A	Schepenland 51	1,5	27,92	26,79	24,75	27,93	24,76
08723_B	Schepenland 51	4,5	34,03	32,53	29,91	34,04	29,94
08726_A	Schepenland 51	1,5	27,76	26,73	24,86	27,76	24,86
08726_B	Schepenland 51	4,5	32,31	31,03	28,74	32,31	28,74
08733_A	Schepenland 53	1,5	28,74	27,66	25,69	28,76	25,71
08733_B	Schepenland 53	4,5	34,04	32,57	30,00	34,05	30,02
08734_A	Schepenland 53	1,5	31,58	30,33	28,09	31,58	28,09
08734_B	Schepenland 53	4,5	35,69	34,24	31,67	35,69	31,67
08735_A	Schepenland 53	1,5	27,41	26,46	24,66	27,40	24,66
08735_B	Schepenland 53	4,5	32,12	30,84	28,55	31,95	28,43
08742_A	Schepenland 55	1,5	29,06	28,13	26,27	29,06	26,28
08742_B	Schepenland 55	4,5	32,21	31,02	28,84	32,13	28,77
08744_A	Schepenland 55	1,5	25,91	25,02	23,30	25,91	23,30
08744_B	Schepenland 55	4,5	31,78	30,59	28,33	31,78	28,33
08752_A	Schepenland 57	1,5	26,90	25,99	24,23	26,90	24,23
08752_B	Schepenland 57	4,5	32,56	31,35	29,17	32,47	29,06
08763_A	Schepenland 59	1,5	28,30	27,22	25,28	28,30	25,28
08763_B	Schepenland 59	4,5	33,16	31,90	29,60	33,16	29,61
08772_A	Schepenland 61	1,5	27,95	27,00	25,18	27,95	25,18
08772_B	Schepenland 61	4,5	33,23	32,01	29,74	33,23	29,74
08776_A	Schepenland 63	1,5	27,01	26,08	24,34	27,01	24,34
08776_B	Schepenland 63	4,5	31,33	30,18	28,09	31,24	28,07
08777_A	Schepenland 63	1,5	26,99	26,11	24,37	26,99	24,37
08777_B	Schepenland 63	4,5	31,68	30,57	28,49	31,63	28,47
08781_A	Schepenland 65	1,5	28,49	27,49	25,63	28,49	25,63
08781_B	Schepenland 65	4,5	33,09	31,83	29,58	33,06	29,58
08786_A	Schepenland 67	1,5	28,83	27,84	25,99	28,83	25,99

Punt	Adres	Hoogte m+mv	2040	2040	2040	2040	2040
				+ weg 1 SMA 0/5	+ weg 2 DD-B	+ wallen	+ weg 2 + wallen
08786_B	Schepenland 67	4,5	33,46	32,25	30,02	33,45	30,02
08792_A	Schepenland 69	1,5	28,81	27,82	25,99	28,81	25,99
08792_B	Schepenland 69	4,5	33,81	32,57	30,30	33,80	30,29
08796_A	Schepenland 71	1,5	28,92	27,95	26,14	28,92	26,14
08796_B	Schepenland 71	4,5	34,07	32,85	30,60	34,05	30,59
08799_A	Schepenland 73	1,5	28,97	28,01	26,19	28,98	26,19
08799_B	Schepenland 73	4,5	34,13	32,93	30,67	34,14	30,68
08803_A	Schepenland 75	1,5	28,99	27,98	26,12	28,99	26,11
08803_B	Schepenland 75	4,5	34,62	33,40	31,12	34,57	31,10
08804_A	Schepenland 75	1,5	29,20	28,21	26,35	29,21	26,36
08804_B	Schepenland 75	4,5	34,82	33,55	31,23	34,80	31,24
08810_A	Schepenland 77	1,5	29,88	28,85	26,96	29,86	26,95
08810_B	Schepenland 77	4,5	35,33	34,07	31,70	35,33	31,71
08814_A	Schepenland 79	1,5	30,75	29,71	27,77	30,74	27,77
08814_B	Schepenland 79	4,5	36,03	34,76	32,37	36,03	32,37
08822_A	Schepenland 81	1,5	31,37	30,31	28,31	31,37	28,32
08822_B	Schepenland 81	4,5	36,41	35,12	32,71	36,40	32,71
08826_A	Schepenland 83	1,5	30,80	29,76	27,79	30,80	27,80
08826_B	Schepenland 83	4,5	37,51	36,06	33,47	37,51	33,48
08830_A	Schepenland 85	1,5	33,81	32,41	29,98	33,82	29,99
08830_B	Schepenland 85	4,5	37,86	36,36	33,73	37,86	33,73
08831_A	Schepenland 85	1,5	27,57	26,55	24,58	27,57	24,58
08831_B	Schepenland 85	4,5	30,69	29,43	27,07	30,69	27,07
08832_A	Schepenland 85	1,5	31,01	29,74	27,47	31,01	27,47
08832_B	Schepenland 85	4,5	34,01	32,61	30,10	34,01	30,10
08833_A	Schepenland 85	1,5	31,19	29,91	27,63	31,19	27,63
08833_B	Schepenland 85	4,5	34,72	33,31	30,76	34,72	30,76
09101_A	Sellikstraat 1	1,5	39,41	37,85	35,42	39,41	35,42
09101_B	Sellikstraat 1	4,5	40,15	38,67	36,31	40,15	36,31
09103_A	Sellikstraat 1	1,5	29,32	27,85	25,27	29,32	25,27
09103_B	Sellikstraat 1	4,5	29,62	28,23	25,66	29,62	25,66
09106_A	Sellikstraat 1	1,5	37,18	35,62	33,19	37,18	33,19
09106_B	Sellikstraat 1	4,5	37,89	36,40	34,02	37,89	34,02
09108_A	Sellikstraat 1	1,5	39,30	37,74	35,22	39,30	35,22
09108_B	Sellikstraat 1	4,5	40,10	38,65	36,21	40,10	36,21
09110_A	Sellikstraat 1	1,5	39,37	37,82	35,29	39,37	35,29
09110_B	Sellikstraat 1	4,5	40,18	38,70	36,24	40,18	36,24
09113_A	Sellikstraat 1	1,5	37,22	35,67	33,03	37,22	33,03
09113_B	Sellikstraat 1	4,5	38,44	37,00	34,41	38,44	34,41
09116_A	Sellikstraat 2 - SAN	1,5	34,26	32,76	31,09	34,26	31,09
09116_B	Sellikstraat 2 - SAN	4,5	37,81	36,31	33,63	37,81	33,63
09117_A	Sellikstraat 2 - SAN	1,5	24,76	23,46	21,63	24,76	21,63
09117_B	Sellikstraat 2 - SAN	4,5	23,93	22,89	20,72	23,93	20,72
09118_A	Sellikstraat 2 - SAN	1,5	29,89	28,40	28,04	29,89	28,04
09118_B	Sellikstraat 2 - SAN	4,5	30,98	29,57	29,21	30,98	29,21
09119_B	Sellikstraat 2 - SAN	4,5	35,04	33,60	31,06	35,04	31,06
09121_A	Sellikstraat 4	1,5	25,47	24,23	22,37	25,47	22,37
09121_B	Sellikstraat 4	4,5	24,23	23,17	20,98	24,23	20,98
09122_A	Sellikstraat 4	1,5	32,43	30,97	28,68	32,43	28,68
09122_B	Sellikstraat 4	4,5	36,51	35,04	32,42	36,51	32,42
09123_A	Sellikstraat 4	1,5	34,32	32,83	30,43	34,32	30,43
09123_B	Sellikstraat 4	4,5	36,86	35,36	33,81	36,86	33,81
09124_B	Sellikstraat 4	4,5	40,72	39,22	37,34	40,72	37,34
09126_A	Sellikstraat 6	1,5	35,19	33,67	31,40	35,19	31,40
09126_B	Sellikstraat 6	4,5	37,25	35,76	33,13	37,25	33,13
09127_A	Sellikstraat 6	1,5	31,56	30,16	28,34	31,56	28,34
09127_B	Sellikstraat 6	4,5	37,62	36,13	34,28	37,62	34,28
09128_A	Sellikstraat 6	1,5	25,96	24,68	22,39	25,96	22,39
09128_B	Sellikstraat 6	4,5	25,33	24,28	22,10	25,33	22,10
09129_B	Sellikstraat 6	4,5	41,06	39,54	37,27	41,06	37,27
09131_A	Sellikstraat 8	1,5	27,91	26,58	24,59	27,91	24,59
09131_B	Sellikstraat 8	4,5	26,88	25,76	24,08	26,88	24,08
09132_A	Sellikstraat 8	1,5	36,38	34,87	33,00	36,38	33,00
09132_B	Sellikstraat 8	4,5	37,78	36,31	34,33	37,78	34,33
09133_A	Sellikstraat 8	1,5	41,08	39,51	37,14	41,08	37,14

Punt	Adres	Hoogte m+mv	2040	2040 + weg 1 SMA 0/5	2040 + weg 2 DD-B	2040 + wallen	2040 + weg 2 + wallen
09133_B	Sellikstraat 8	4,5	41,63	40,15	37,84	41,63	37,84
09137_A	Sellikstraat 8	1,5	36,17	34,62	32,09	36,17	32,09
09137_B	Sellikstraat 8	4,5	37,66	36,18	33,56	37,66	33,56
09145_A	Sellikstraat 10	1,5	40,92	39,34	36,86	40,92	36,86
09146_A	Sellikstraat 10	1,5	37,02	35,51	33,41	37,02	33,41
09147_A	Sellikstraat 10	1,5	26,53	25,19	23,15	26,53	23,15
09148_A	Sellikstraat 10	1,5	40,07	38,48	35,77	40,07	35,77
09155_A	Sellikstraat 12	1,5	41,15	39,57	36,89	41,15	36,89
09155_B	Sellikstraat 12	4,5	42,12	40,63	38,02	42,12	38,02
09156_A	Sellikstraat 12	1,5	35,13	33,58	30,96	35,13	30,96
09156_B	Sellikstraat 12	4,5	36,36	34,90	32,33	36,36	32,33
09157_A	Sellikstraat 12	1,5	39,46	37,87	35,18	39,46	35,18
09157_B	Sellikstraat 12	4,5	40,30	38,81	36,17	40,30	36,17
09158_A	Sellikstraat 12	1,5	29,55	28,17	25,85	29,55	25,85
09158_B	Sellikstraat 12	4,5	29,98	28,68	26,23	29,98	26,23
09400_A	Steenmakersstraat 1	1,5	31,77	30,32	28,34	30,07	27,20
09400_B	Steenmakersstraat 1	4,5	35,47	33,91	31,48	34,51	30,79
09400_C	Steenmakersstraat 1	7,5	39,81	38,17	35,74	38,95	34,96
09403_A	Steenmakersstraat 1	1,5	24,16	22,76	20,51	24,16	20,51
09403_B	Steenmakersstraat 1	4,5	23,72	22,57	20,51	23,72	20,51
09403_C	Steenmakersstraat 1	7,5	28,92	27,53	25,10	28,91	25,12
09405_A	Steenmakersstraat 1	1,5	32,86	31,22	28,54	31,88	27,88
09405_B	Steenmakersstraat 1	4,5	34,56	32,96	30,28	33,54	29,60
09405_C	Steenmakersstraat 1	7,5	37,69	36,06	33,42	36,76	32,75
09417_A	Steenmakersstraat 10	1,5	31,54	30,08	27,64	31,54	27,66
09417_B	Steenmakersstraat 10	4,5	33,72	32,31	29,82	33,73	29,83
09417_C	Steenmakersstraat 10	7,5	37,28	35,78	33,18	37,28	33,22
09419_A	Steenmakersstraat 10	1,5	25,24	24,33	22,62	25,24	22,62
09419_B	Steenmakersstraat 10	4,5	29,70	28,46	26,19	29,70	26,19
09419_C	Steenmakersstraat 10	7,5	33,74	32,37	29,93	33,73	29,93
09420_A	Steenmakersstraat 10	1,5	28,32	27,02	24,96	28,36	25,02
09420_B	Steenmakersstraat 10	4,5	30,03	28,67	26,50	30,08	26,59
09420_C	Steenmakersstraat 10	7,5	34,59	33,08	31,10	34,03	30,49
09425_A	Steenmakersstraat 12	1,5	25,35	24,25	22,32	25,35	22,32
09425_B	Steenmakersstraat 12	4,5	28,36	27,15	24,96	28,36	24,96
09425_C	Steenmakersstraat 12	7,5	33,12	31,75	29,42	32,94	29,18
09427_A	Steenmakersstraat 12	1,5	31,08	29,68	27,32	31,09	27,34
09427_B	Steenmakersstraat 12	4,5	33,69	32,28	29,84	33,69	29,85
09427_C	Steenmakersstraat 12	7,5	37,10	35,64	33,14	37,06	33,11
09434_A	Steenmakersstraat 2	1,5	32,06	30,45	27,77	30,75	26,82
09434_B	Steenmakersstraat 2	4,5	32,53	31,02	28,49	31,48	27,72
09434_C	Steenmakersstraat 2	7,5	35,42	33,88	31,33	34,64	30,79
09435_A	Steenmakersstraat 2	1,5	29,27	27,95	25,81	28,40	25,33
09435_B	Steenmakersstraat 2	4,5	32,33	31,00	28,75	31,78	28,43
09435_C	Steenmakersstraat 2	7,5	37,05	35,55	33,22	36,44	32,72
09444_A	Steenmakersstraat 3	1,5	23,64	22,51	20,62	23,64	20,62
09444_B	Steenmakersstraat 3	4,5	26,15	24,89	22,72	26,15	22,72
09444_C	Steenmakersstraat 3	7,5	30,36	28,99	26,66	30,37	26,66
09445_A	Steenmakersstraat 3	1,5	31,27	29,91	27,72	31,29	27,78
09445_B	Steenmakersstraat 3	4,5	35,21	33,66	31,24	34,82	30,88
09445_C	Steenmakersstraat 3	7,5	39,60	37,97	35,53	38,75	34,79
09456_A	Steenmakersstraat 4	1,5	26,09	25,09	23,33	26,09	23,33
09456_B	Steenmakersstraat 4	4,5	29,53	28,33	26,17	29,53	26,17
09456_C	Steenmakersstraat 4	7,5	34,37	32,94	30,61	33,85	30,20
09457_A	Steenmakersstraat 4	1,5	27,15	26,16	24,40	27,17	24,42
09457_B	Steenmakersstraat 4	4,5	31,69	30,47	28,32	31,70	28,34
09457_C	Steenmakersstraat 4	7,5	36,91	35,44	33,16	36,51	32,79
09466_A	Steenmakersstraat 6	1,5	26,15	25,05	23,16	26,18	23,19
09466_B	Steenmakersstraat 6	4,5	31,47	30,04	27,60	31,48	27,63
09466_C	Steenmakersstraat 6	7,5	34,28	32,82	30,44	34,20	30,42
09468_A	Steenmakersstraat 6	1,5	28,10	26,95	24,96	28,11	24,99
09468_B	Steenmakersstraat 6	4,5	32,77	31,41	29,02	32,79	29,04
09468_C	Steenmakersstraat 6	7,5	36,91	35,44	32,91	36,86	32,90
09478_A	Steenmakersstraat 8	1,5	29,53	28,22	26,15	29,57	26,22
09478_B	Steenmakersstraat 8	4,5	32,72	31,31	29,20	32,40	28,92

Punt	Adres	Hoogte m+mv	2040	2040	2040	2040	2040
				+ weg 1 SMA 0/5	+ weg 2 DD-B	+ wallen	+ weg 2 + wallen
09478_C	Steenmakersstraat 8	7,5	37,35	35,82	33,45	36,52	32,79
10028_A	Uitingstraat 14	1,5	20,57	19,43	17,43	20,30	17,16
10028_B	Uitingstraat 14	4,5	13,47	12,49	12,29	13,59	12,29
10029_A	Uitingstraat 14	1,5	18,84	17,79	16,69	18,80	16,63
10029_B	Uitingstraat 14	4,5	14,15	13,13	12,45	14,18	12,43
10031_A	Uitingstraat 14	1,5	17,82	17,13	16,01	17,42	15,59
10031_B	Uitingstraat 14	4,5	20,89	19,95	18,96	20,19	18,22
10032_A	Uitingstraat 14	1,5	19,88	19,11	17,37	19,02	16,44
10032_B	Uitingstraat 14	4,5	19,18	18,38	16,94	18,52	16,19
10033_A	Uitingstraat 14	1,5	11,80	10,71	<10	11,47	9,10
10033_B	Uitingstraat 14	4,5	12,37	11,58	10,49	11,95	10,04
10034_A	Uitingstraat 14	1,5	32,25	30,68	28,97	29,85	27,95
10034_B	Uitingstraat 14	4,5	34,67	33,29	31,55	33,58	30,82
10051_A	Uitingstraat 16	1,5	28,16	26,56	25,60	25,16	24,10
10051_B	Uitingstraat 16	4,5	30,81	29,40	28,16	29,38	27,26
10052_A	Uitingstraat 16	1,5	34,92	33,35	31,31	33,49	30,41
10052_B	Uitingstraat 16	4,5	37,06	35,70	33,94	36,06	33,07
10053_A	Uitingstraat 16	1,5	30,40	28,96	26,40	30,00	25,97
10053_B	Uitingstraat 16	4,5	22,97	22,17	20,57	22,65	20,17
10054_A	Uitingstraat 16	1,5	26,57	25,14	22,71	25,88	22,00
10054_B	Uitingstraat 16	4,5	22,85	22,06	20,09	22,56	19,76
10061_A	Uitingstraat 16a	1,5	24,00	22,89	20,76	23,75	20,56
10061_B	Uitingstraat 16a	4,5	28,51	27,53	25,27	28,36	25,13
10062_A	Uitingstraat 16a	1,5	33,03	31,64	29,08	32,85	28,91
10062_B	Uitingstraat 16a	4,5	34,59	33,57	31,27	34,45	31,14
10063_A	Uitingstraat 16a	1,5	31,05	29,51	26,85	30,86	26,68
10063_B	Uitingstraat 16a	4,5	34,34	33,03	30,44	34,20	30,32
10064_A	Uitingstraat 16a	1,5	18,40	17,33	15,21	18,40	15,21
10064_B	Uitingstraat 16a	4,5	18,76	17,99	16,11	18,76	16,11
10072_A	Uitingstraat 18	1,5	21,47	20,83	19,52	21,30	19,35
10072_B	Uitingstraat 18	4,5	30,94	29,88	27,96	30,71	27,72
10072_C	Uitingstraat 18	7,5	35,19	34,06	32,37	34,99	32,13
10073_A	Uitingstraat 18	1,5	23,30	22,48	20,74	23,30	20,73
10073_B	Uitingstraat 18	4,5	28,98	28,13	26,09	28,98	26,09
10073_C	Uitingstraat 18	7,5	33,03	32,03	29,80	33,03	29,80
10074_A	Uitingstraat 18	1,5	15,29	14,48	12,67	15,30	12,68
10074_B	Uitingstraat 18	4,5	< 10	< 10	< 10	< 10	--
10074_C	Uitingstraat 18	7,5	< 10	< 10	< 10	< 10	--
10075_A	Uitingstraat 18	1,5	17,13	16,68	15,42	17,13	15,42
10075_B	Uitingstraat 18	4,5	21,01	20,54	19,08	21,01	19,08
10075_C	Uitingstraat 18	7,5	< 10	< 10	< 10	< 10	--
10160_A	Uitingstraat 22	1,5	22,35	21,57	20,27	22,05	19,92
10160_B	Uitingstraat 22	4,5	25,77	24,76	23,28	25,66	23,10
10161_A	Uitingstraat 22	1,5	27,50	26,47	24,27	27,36	24,10
10161_B	Uitingstraat 22	4,5	11,59	11,06	< 10	10,75	8,96
10162_A	Uitingstraat 22	1,5	23,92	23,10	21,20	23,76	20,99
10162_B	Uitingstraat 22	4,5	26,15	25,12	22,96	25,88	22,60
10163_A	Uitingstraat 22	1,5	18,71	18,11	16,66	18,05	15,97
10163_B	Uitingstraat 22	4,5	20,03	19,28	17,38	19,45	16,69
10164_A	Uitingstraat 22	1,5	16,53	15,87	14,41	15,87	13,71
10164_B	Uitingstraat 22	4,5	17,28	16,65	15,30	17,01	15,00
10165_A	Uitingstraat 22	1,5	16,75	16,10	14,90	16,44	14,59
10165_B	Uitingstraat 22	4,5	21,41	20,58	18,98	21,17	18,72
10180_B	Uitingstraat 24	4,5	30,87	29,65	27,56	30,50	27,15
10183_A	Uitingstraat 24	1,5	25,20	24,38	22,88	24,94	22,57
10183_B	Uitingstraat 24	4,5	31,67	30,45	28,54	31,09	27,80
10185_A	Uitingstraat 24	1,5	25,20	24,04	21,97	24,85	21,55
10185_B	Uitingstraat 24	4,5	< 10	< 10	< 10	< 10	-2,16
10187_A	Uitingstraat 24	1,5	22,14	21,25	19,85	21,55	19,20
10187_B	Uitingstraat 24	4,5	28,17	26,85	25,00	26,73	23,86
10205_A	Uitingstraat 26a	1,5	28,89	27,46	25,30	29,10	25,68
10205_B	Uitingstraat 26a	4,5	31,76	30,43	28,59	31,37	28,20
10207_A	Uitingstraat 26a	1,5	20,83	19,78	18,52	21,03	18,72
10207_B	Uitingstraat 26a	4,5	29,29	27,76	25,65	28,49	25,46
10211_A	Uitingstraat 26a	1,5	25,93	24,59	22,21	25,81	22,10


Punt	Adres	Hoogte m+mv	2040	2040	2040	2040	2040
				+ weg 1 SMA 0/5	+ weg 2 DD-B	+ wallen	+ weg 2 + wallen
10211_B	Uitingstraat 26a	4,5	28,24	27,11	24,73	28,12	24,59
10212_A	Uitingstraat 26a	1,5	< 10	<10	<10	<10	5,49
10212_B	Uitingstraat 26a	4,5	< 10	<10	<10	<10	--
10455_A	Wagenmakersstraat 13	1,5	30,81	29,44	27,17	30,84	27,22
10455_B	Wagenmakersstraat 13	4,5	33,08	31,59	29,21	32,99	29,23
10455_C	Wagenmakersstraat 13	7,5	38,00	36,36	33,94	37,10	33,19
10456_A	Wagenmakersstraat 13	1,5	31,17	29,62	27,06	31,12	27,06
10456_B	Wagenmakersstraat 13	4,5	32,73	31,16	28,51	32,53	28,37
10456_C	Wagenmakersstraat 13	7,5	35,67	34,09	31,42	35,46	31,27
10457_A	Wagenmakersstraat 13	1,5	25,18	23,82	21,67	25,18	21,67
10457_B	Wagenmakersstraat 13	4,5	26,39	25,01	22,77	26,39	22,77
10457_C	Wagenmakersstraat 13	7,5	30,48	29,00	26,67	30,44	26,69
10465_A	Wagenmakersstraat 15	1,5	31,09	29,56	27,04	31,09	27,04
10465_B	Wagenmakersstraat 15	4,5	32,85	31,31	28,77	32,85	28,72
10465_C	Wagenmakersstraat 15	7,5	36,22	34,64	32,01	36,21	31,98
10474_A	Wagenmakersstraat 17	1,5	31,89	30,35	27,79	31,89	27,79
10474_B	Wagenmakersstraat 17	4,5	34,29	32,78	30,15	34,29	30,16
10474_C	Wagenmakersstraat 17	7,5	37,37	35,80	33,09	37,25	33,00
10483_A	Wagenmakersstraat 19	1,5	31,85	30,30	27,78	31,85	27,78
10483_B	Wagenmakersstraat 19	4,5	34,24	32,70	30,09	34,24	30,09
10483_C	Wagenmakersstraat 19	7,5	37,87	36,26	33,61	37,56	33,33
10498_A	Wagenmakersstraat 21	1,5	33,02	31,42	28,75	32,90	28,66
10498_B	Wagenmakersstraat 21	4,5	35,50	33,86	31,08	35,37	30,98
10498_C	Wagenmakersstraat 21	7,5	39,16	37,49	34,64	39,03	34,53
10506_A	Wagenmakersstraat 23	1,5	32,92	31,35	28,88	32,25	28,37
10506_B	Wagenmakersstraat 23	4,5	35,65	34,03	31,39	35,14	30,93
10506_C	Wagenmakersstraat 23	7,5	39,30	37,63	34,94	38,98	34,58
10514_A	Wagenmakersstraat 25	1,5	33,16	31,68	29,36	32,95	29,16
10514_B	Wagenmakersstraat 25	4,5	36,05	34,49	31,96	35,85	31,77
10514_C	Wagenmakersstraat 25	7,5	39,70	38,06	35,42	39,42	35,12
10515_A	Wagenmakersstraat 25	1,5	34,57	33,11	30,70	34,45	30,64
10515_B	Wagenmakersstraat 25	4,5	38,59	37,00	34,34	38,21	34,07
10515_C	Wagenmakersstraat 25	7,5	42,48	40,82	38,19	41,99	37,73
10545_A	Wagenmakersstraat 36	1,5	24,49	23,62	22,00	24,52	22,04
10545_B	Wagenmakersstraat 36	4,5	26,44	25,40	23,56	26,50	23,61
10545_C	Wagenmakersstraat 36	7,5	32,37	31,00	28,72	32,29	28,77
10548_A	Wagenmakersstraat 38	1,5	26,09	25,31	23,78	26,11	23,80
10548_B	Wagenmakersstraat 38	4,5	29,93	28,90	26,93	29,95	26,95
10548_C	Wagenmakersstraat 38	7,5	37,05	35,62	33,13	36,95	33,08
10550_A	Wagenmakersstraat 38	1,5	25,08	24,24	22,63	25,12	22,65
10550_B	Wagenmakersstraat 38	4,5	27,64	26,61	24,71	27,68	24,75
10550_C	Wagenmakersstraat 38	7,5	33,19	31,89	29,64	33,14	29,70
10557_A	Wagenmakersstraat 40	1,5	29,87	28,67	26,56	29,88	26,58
10557_B	Wagenmakersstraat 40	4,5	34,20	32,78	30,27	34,21	30,28
10557_C	Wagenmakersstraat 40	7,5	39,20	37,64	34,95	39,19	34,95
10562_A	Wagenmakersstraat 42	1,5	22,13	21,16	19,59	22,13	19,59
10562_B	Wagenmakersstraat 42	4,5	23,76	22,58	20,58	23,76	20,58
10562_C	Wagenmakersstraat 42	7,5	30,97	29,38	26,76	30,85	26,80
10563_A	Wagenmakersstraat 42	1,5	29,73	28,56	26,48	29,74	26,49
10563_B	Wagenmakersstraat 42	4,5	34,89	33,42	30,84	34,90	30,85
10563_C	Wagenmakersstraat 42	7,5	39,04	37,48	34,79	39,03	34,81
10566_A	Wagenmakersstraat 44	1,5	22,34	21,37	19,87	22,34	19,87
10566_B	Wagenmakersstraat 44	4,5	23,80	22,64	20,75	23,82	20,75
10566_C	Wagenmakersstraat 44	7,5	30,70	29,13	26,60	30,51	26,55
10567_A	Wagenmakersstraat 44	1,5	28,64	27,62	25,77	28,65	25,79
10567_B	Wagenmakersstraat 44	4,5	33,80	32,42	29,95	33,81	29,96
10567_C	Wagenmakersstraat 44	7,5	38,73	37,20	34,54	38,73	34,55
10570_A	Wagenmakersstraat 46	1,5	23,27	22,37	20,91	23,29	20,93
10570_B	Wagenmakersstraat 46	4,5	27,20	26,00	23,99	27,21	24,01
10570_C	Wagenmakersstraat 46	7,5	32,60	31,20	28,94	32,54	28,98
10573_A	Wagenmakersstraat 46	1,5	22,63	21,65	20,06	22,63	20,06
10573_B	Wagenmakersstraat 46	4,5	24,14	22,98	21,03	24,16	21,03
10573_C	Wagenmakersstraat 46	7,5	30,24	28,74	26,27	30,06	26,25
10579_A	Wagenmakersstraat 48	1,5	28,68	27,69	25,92	28,72	25,97
10579_B	Wagenmakersstraat 48	4,5	34,27	32,87	30,45	34,30	30,50


Punt	Adres	Hoogte m+mv	2040	2040 + weg 1 SMA 0/5	2040 + weg 2 DD-B	2040 + wallen	2040 + weg 2 + wallen
10579_C	Wagenmakersstraat 48	7,5	38,30	36,80	34,45	38,03	34,16
10580_A	Wagenmakersstraat 48	1,5	24,47	23,50	21,93	24,47	21,93
10580_B	Wagenmakersstraat 48	4,5	29,90	28,50	26,03	29,90	26,03
10580_C	Wagenmakersstraat 48	7,5	33,98	32,48	29,89	33,70	29,70
10581_A	Wagenmakersstraat 48	1,5	23,64	22,53	20,69	23,64	20,69
10581_B	Wagenmakersstraat 48	4,5	25,05	23,80	21,62	25,05	21,62
10581_C	Wagenmakersstraat 48	7,5	29,65	28,19	25,79	29,63	25,84
10589_A	Wagenmakersstraat 50	1,5	28,24	27,27	25,54	28,31	25,62
10589_B	Wagenmakersstraat 50	4,5	35,26	33,77	31,43	35,04	31,21
10589_C	Wagenmakersstraat 50	7,5	38,94	37,39	34,92	38,39	34,47
10590_A	Wagenmakersstraat 50	1,5	24,81	23,60	21,59	24,81	21,59
10590_B	Wagenmakersstraat 50	4,5	25,74	24,43	22,22	25,74	22,22
10590_C	Wagenmakersstraat 50	7,5	30,50	29,00	26,55	30,46	26,61
10593_A	Wagenmakersstraat 52	1,5	28,07	27,11	25,37	28,13	25,43
10593_B	Wagenmakersstraat 52	4,5	35,05	33,58	31,06	34,93	31,02
10593_C	Wagenmakersstraat 52	7,5	38,81	37,27	34,74	38,39	34,41
10594_A	Wagenmakersstraat 52	1,5	26,12	24,75	22,55	26,12	22,55
10594_B	Wagenmakersstraat 52	4,5	27,66	26,22	23,88	27,67	23,88
10594_C	Wagenmakersstraat 52	7,5	31,57	30,02	27,71	31,40	27,41
10598_A	Wagenmakersstraat 54	1,5	30,00	28,80	26,73	30,03	26,77
10598_B	Wagenmakersstraat 54	4,5	35,77	34,30	31,73	35,76	31,75
10598_C	Wagenmakersstraat 54	7,5	39,66	38,10	35,45	39,28	35,14
10600_A	Wagenmakersstraat 54	1,5	25,43	24,06	21,87	25,43	21,87
10600_B	Wagenmakersstraat 54	4,5	25,65	24,33	22,16	25,65	22,16
10600_C	Wagenmakersstraat 54	7,5	29,74	28,31	26,05	29,68	26,12
10601_A	Wagenmakersstraat 54	1,5	28,97	27,67	25,84	28,62	25,45
10601_B	Wagenmakersstraat 54	4,5	34,68	33,14	30,65	34,54	30,45
10601_C	Wagenmakersstraat 54	7,5	38,24	36,63	34,03	38,03	33,80
10700_A	Wertsteeg 10	1,5	48,44	46,81	44,01	48,44	44,00
10700_B	Wertsteeg 10	4,5	50,05	48,52	45,79	50,04	45,79
10701_A	Wertsteeg 10	1,5	51,09	49,51	46,76	51,09	46,75
10701_B	Wertsteeg 10	4,5	53,10	51,61	48,94	53,10	48,94
10702_A	Wertsteeg 10	1,5	48,78	47,16	44,37	48,78	44,36
10702_B	Wertsteeg 10	4,5	50,37	48,85	46,14	50,37	46,13
10703_A	Wertsteeg 10	1,5	37,22	35,59	32,83	37,22	32,83
10703_B	Wertsteeg 10	4,5	38,30	36,80	34,14	38,30	34,14
10704_A	Wertsteeg 10	1,5	44,92	43,29	40,48	44,90	40,47
10704_B	Wertsteeg 10	4,5	46,43	44,92	42,20	46,42	42,18
10706_A	Wertsteeg 10	1,5	46,43	44,83	42,04	46,42	42,04
10706_B	Wertsteeg 10	4,5	47,83	46,33	43,62	47,83	43,61
10707_A	Wertsteeg 10	1,5	48,05	46,45	43,71	48,05	43,71
10707_B	Wertsteeg 10	4,5	50,37	48,87	46,21	50,37	46,21
10709_A	Wertsteeg 10	1,5	46,06	44,46	41,72	46,06	41,72
10709_B	Wertsteeg 10	4,5	48,54	47,05	44,38	48,54	44,38
10710_A	Wertsteeg 10	1,5	38,78	37,33	34,78	38,78	34,78
10710_B	Wertsteeg 10	4,5	42,03	40,66	38,13	42,03	38,13
10713_A	Wertsteeg 11	1,5	54,54	53,02	50,33	54,54	50,33
10713_B	Wertsteeg 11	4,5	55,99	54,56	51,92	55,99	51,92
10714_A	Wertsteeg 11	1,5	51,12	49,62	46,94	51,12	46,94
10714_B	Wertsteeg 11	4,5	52,68	51,27	48,68	52,68	48,68
10715_A	Wertsteeg 11	1,5	45,12	43,69	41,11	45,12	41,11
10715_B	Wertsteeg 11	4,5	51,66	50,11	47,34	51,66	47,34
10716_A	Wertsteeg 11	1,5	34,45	32,82	30,04	34,45	30,04
10716_B	Wertsteeg 11	4,5	36,77	35,28	32,58	36,77	32,58
10719_A	Wertsteeg 12	1,5	37,38	35,84	33,20	37,32	33,13
10719_B	Wertsteeg 12	4,5	40,21	38,72	36,07	40,21	36,07
10720_A	Wertsteeg 12	1,5	43,55	41,91	39,11	43,52	39,08
10720_B	Wertsteeg 12	4,5	45,34	43,84	41,15	45,32	41,12
10722_A	Wertsteeg 12	1,5	41,80	40,15	37,32	41,77	37,29
10722_B	Wertsteeg 12	4,5	43,14	41,65	38,93	43,11	38,89
10723_A	Wertsteeg 12	1,5	41,06	39,41	36,59	41,03	36,54
10723_B	Wertsteeg 12	4,5	42,49	41,00	38,29	42,46	38,24
10724_A	Wertsteeg 12	1,5	23,67	22,30	19,88	23,60	19,81
10724_B	Wertsteeg 12	4,5	29,52	28,09	25,48	29,52	25,48
10727_A	Wertsteeg 17	1,5	25,08	23,62	21,11	25,08	21,10

Punt	Adres	Hoogte m+mv	2040	2040	2040	2040	2040
				+ weg 1 SMA 0/5	+ weg 2 DD-B	+ wallen	+ weg 2 + wallen
10727_B	Wertsteeg 17	4,5	32,61	31,02	28,28	32,54	28,16
10728_A	Wertsteeg 17	1,5	39,13	37,57	34,88	39,09	34,83
10728_B	Wertsteeg 17	4,5	40,48	39,08	36,50	40,43	36,44
10729_A	Wertsteeg 17	1,5	43,03	41,40	38,61	43,03	38,60
10729_B	Wertsteeg 17	4,5	44,50	43,02	40,35	44,49	40,32
10732_A	Wertsteeg 19	1,5	31,78	30,34	27,81	31,78	27,81
10732_B	Wertsteeg 19	4,5	35,85	34,42	31,82	35,85	31,82
10734_A	Wertsteeg 19	1,5	21,91	20,47	17,93	21,91	17,92
10734_B	Wertsteeg 19	4,5	24,38	22,96	20,38	24,38	20,38
10736_A	Wertsteeg 19	1,5	37,24	35,78	33,21	37,24	33,21
10736_B	Wertsteeg 19	4,5	41,22	39,76	37,11	41,22	37,10
10737_A	Wertsteeg 19	1,5	36,87	35,35	32,70	36,87	32,70
10737_B	Wertsteeg 19	4,5	38,75	37,35	34,76	38,75	34,76
10740_A	Wertsteeg 2	1,5	30,65	29,34	26,95	30,62	26,92
10740_B	Wertsteeg 2	4,5	33,04	31,80	29,39	33,04	29,38
10742_A	Wertsteeg 2	1,5	40,98	39,36	36,63	40,98	36,62
10742_B	Wertsteeg 2	4,5	42,98	41,43	38,72	42,98	38,71
10744_A	Wertsteeg 2	1,5	40,65	39,12	36,45	40,63	36,42
10744_B	Wertsteeg 2	4,5	42,66	41,21	38,58	42,62	38,54
10746_A	Wertsteeg 2	1,5	42,19	40,65	38,00	42,18	37,98
10746_B	Wertsteeg 2	4,5	45,68	44,17	41,45	45,67	41,43
10752_A	Wertsteeg 21_Wonen+Industrie	1,5	31,07	29,45	26,75	31,03	26,77
10752_B	Wertsteeg 21_Wonen+Industrie	4,5	33,35	31,77	29,03	33,30	29,03
10754_A	Wertsteeg 21_Wonen+Industrie	1,5	33,54	32,09	29,51	33,54	29,51
10754_B	Wertsteeg 21_Wonen+Industrie	4,5	34,85	33,51	31,00	34,85	31,00
10756_A	Wertsteeg 21_Wonen+Industrie	1,5	28,20	26,62	24,02	28,17	24,01
10756_B	Wertsteeg 21_Wonen+Industrie	4,5	30,04	28,53	25,93	30,04	25,97
10757_A	Wertsteeg 21_Wonen+Industrie	1,5	23,07	21,63	19,05	23,07	19,05
10757_B	Wertsteeg 21_Wonen+Industrie	4,5	24,80	23,39	20,77	24,80	20,77
10758_A	Wertsteeg 21_Wonen+Industrie	1,5	37,75	36,10	33,32	37,74	33,33
10758_B	Wertsteeg 21_Wonen+Industrie	4,5	40,13	38,61	35,89	40,11	35,88
10759_A	Wertsteeg 21_Wonen+Industrie	1,5	31,98	30,60	28,12	31,98	28,12
10759_B	Wertsteeg 21_Wonen+Industrie	4,5	34,42	33,11	30,65	34,42	30,65
10761_A	Wertsteeg 21_Wonen+Industrie	1,5	35,59	34,01	31,34	35,59	31,34
10761_B	Wertsteeg 21_Wonen+Industrie	4,5	39,33	37,79	35,07	39,32	35,06
10764_A	Wertsteeg 4	1,5	47,35	45,75	43,00	47,35	43,00
10764_B	Wertsteeg 4	4,5	49,45	47,95	45,26	49,45	45,26
10765_A	Wertsteeg 4	1,5	36,83	35,31	32,73	36,83	32,72
10765_B	Wertsteeg 4	4,5	39,17	37,64	34,92	39,16	34,91
10766_A	Wertsteeg 4	1,5	44,16	42,60	39,88	44,16	39,88
10766_B	Wertsteeg 4	4,5	46,61	45,11	42,42	46,60	42,41
10767_A	Wertsteeg 4	1,5	37,97	36,52	34,05	37,97	34,05
10767_B	Wertsteeg 4	4,5	46,55	44,98	42,22	46,55	42,22
10770_A	Wertsteeg 5	1,5	35,18	33,69	31,09	35,14	31,04
10770_B	Wertsteeg 5	4,5	35,98	34,52	31,88	35,98	31,88
10774_B	Wertsteeg 5	4,5	40,00	38,66	36,14	39,98	36,12
10775_A	Wertsteeg 5	1,5	43,41	41,92	39,31	43,41	39,31
10775_B	Wertsteeg 5	4,5	45,37	43,96	41,38	45,37	41,38
10779_B	Wertsteeg 7	4,5	41,04	39,68	37,14	41,03	37,12
10780_A	Wertsteeg 7	1,5	45,19	43,68	41,03	45,19	41,03
10780_B	Wertsteeg 7	4,5	47,78	46,31	43,67	47,77	43,67
10782_A	Wertsteeg 7	1,5	45,04	43,50	40,82	45,04	40,82
10783_A	Wertsteeg 7	1,5	43,71	42,22	39,59	43,71	39,59
10783_B	Wertsteeg 7	4,5	45,86	44,43	41,83	45,86	41,83
10786_A	Wertsteeg 8	1,5	56,00	54,54	51,94	56,00	51,94
10786_B	Wertsteeg 8	4,5	55,25	53,88	51,34	55,25	51,34
10787_A	Wertsteeg 8	1,5	58,75	57,33	54,77	58,75	54,77
10787_B	Wertsteeg 8	4,5	59,32	57,97	55,45	59,32	55,45
10788_A	Wertsteeg 8	1,5	55,63	54,20	51,61	55,63	51,61
10788_B	Wertsteeg 8	4,5	56,15	54,78	52,23	56,15	52,23
10789_A	Wertsteeg 8	1,5	43,25	41,77	39,12	43,24	39,11
10789_B	Wertsteeg 8	4,5	42,25	40,82	38,18	42,25	38,18
10790_A	Wertsteeg 8	1,5	52,40	50,91	48,24	52,40	48,24
10790_B	Wertsteeg 8	4,5	53,49	52,07	49,48	53,49	49,48
10793_A	Wertsteeg 9	1,5	40,65	39,14	36,49	40,65	36,48

Punt	Adres	Hoogte m+mv	2040	2040 + weg 1 SMA 0/5	2040 + weg 2 DD-B	2040 + wallen	2040 + weg 2 + wallen
10793_B	Wertsteeg 9	4,5	42,88	41,45	38,82	42,88	38,82
10794_A	Wertsteeg 9	1,5	53,72	52,25	49,61	53,72	49,61
10794_B	Wertsteeg 9	4,5	55,32	53,91	51,30	55,32	51,30
10795_A	Wertsteeg 9	1,5	50,62	49,15	46,51	50,62	46,51
10795_B	Wertsteeg 9	4,5	52,39	51,00	48,43	52,39	48,43
10796_B	Wertsteeg 9	4,5	51,56	50,11	47,44	51,56	47,44

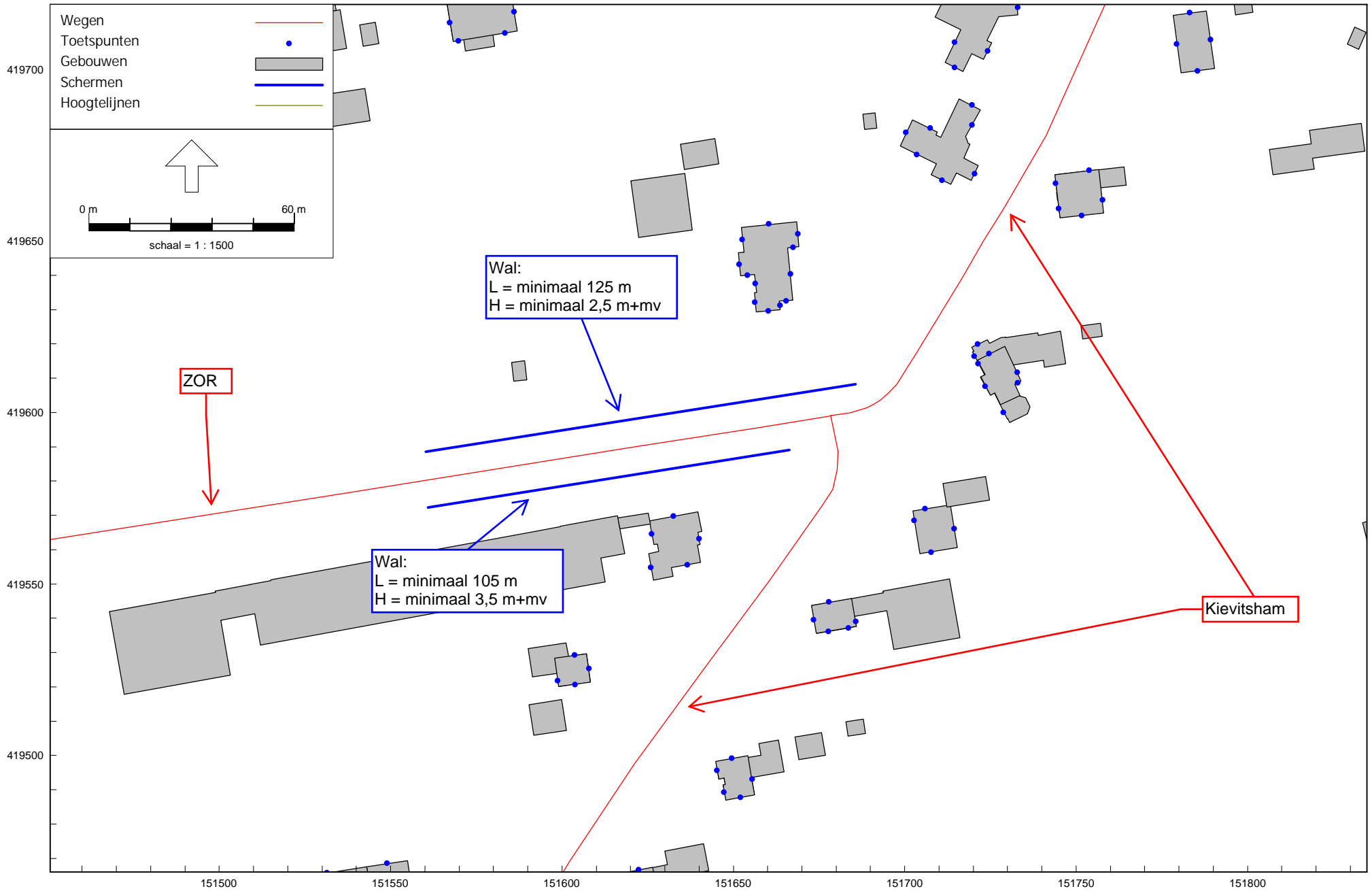
Legenda:

 = hoger dan de voorkeurswaarde van 48 dB, maar lager dan de ten hoogst toelaatbare geluidbelasting van 58 dB.

 = hoger dan de ten hoogst toelaatbare geluidbelasting van 58 dB.

weg 1 = = wegdektype Steenmastiekasfalt 0/5 of akoestisch gelijkwaardig

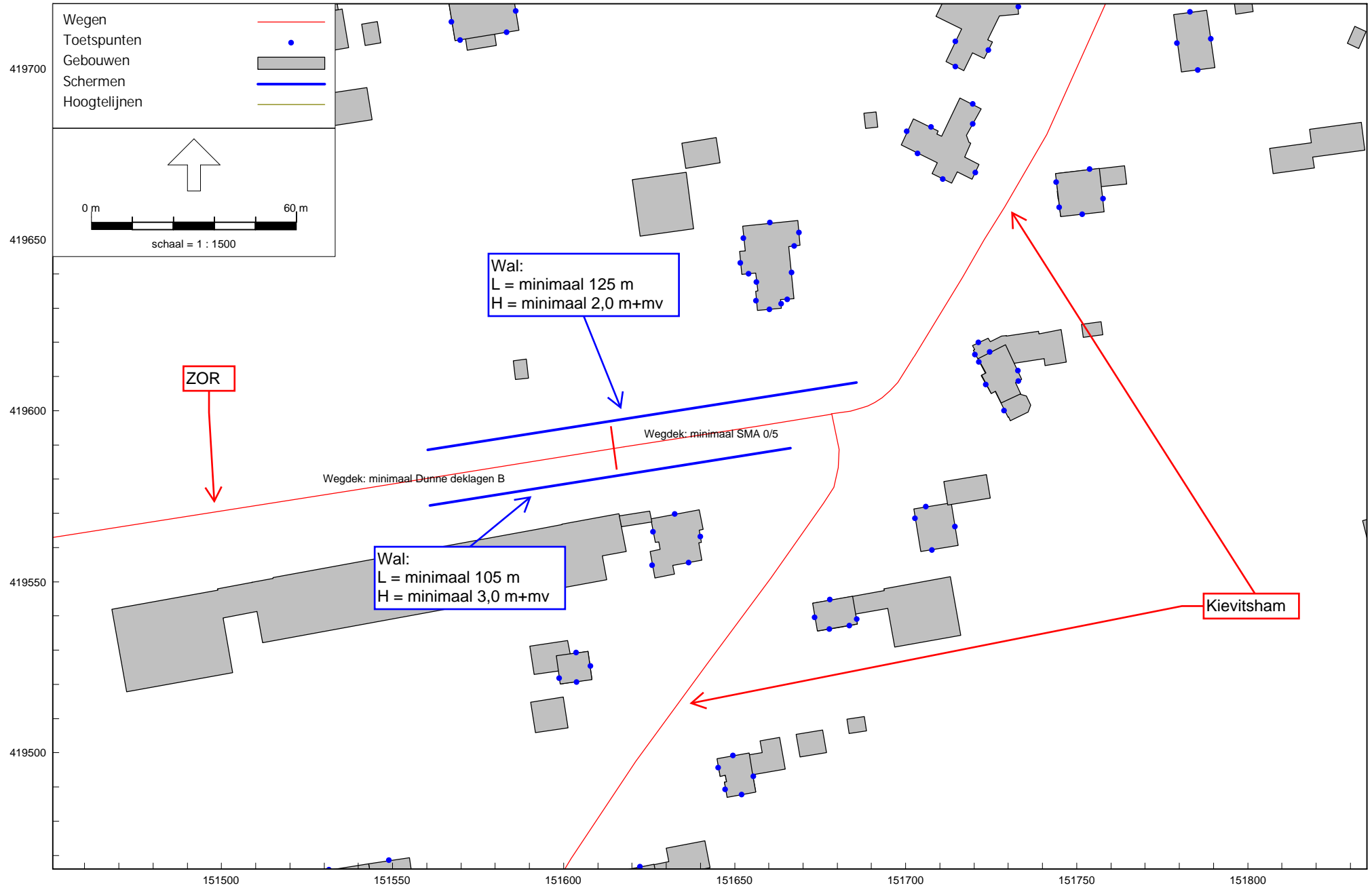
weg 2 = = wegdektype Dunne deklagen-B of akoestisch gelijkwaardig, aansluitingen op rotonde Provincialeweg en Kievitsham met SMA 0/5.



RMG-2012, wegverkeer, [2300200 ZOR - Wgh - MR schermen - jaar 2040 - var.2 + MR wallen 2,5-3,5m+_Kievit] , Geomilieu V2022.4 rev 1 Licentiehouder: SPA WNP ingenieurs - locatie Ede

Nieuwe Zuidelijke Ontsluitingsroute in de gemeente Maasdriel

Ligging wallen om de geluidbelasting tgv de ZOR te reduceren tot de voorkeurswaarde



RMG-2012, wegverkeer, [2300200 ZOR - Wgh - MR wegdekken+schermen - jaar 2040 - var.2 + MR DD-B + SMA 0/6 + wallen] , Geomilieu V2022.4 rev 1 Licentiehouders: SPA WNP ingenieurs - locatie Ede

Nieuwe Zuidelijke Ontsluitingsroute in de gemeente Maasdriel

Ligging wallen en geluidreducerende wegdekken om de geluidbelasting tgv de ZOR te reduceren tot de voorkeurswaarde

Punt	Adres	Hoogte m+mv	Geluidbelasting in dB		Toename met 48 dB als ondergrens
			2029	2040	
			0001.1_A	Provincialeweg 136	1,5
0001.1_B	Provincialeweg 136	4,5	63,87	64,05	0,18
0001.2_A	Provincialeweg 136	1,5	58,89	58,31	-0,58
0001.2_B	Provincialeweg 136	4,5	60,12	59,48	-0,64
0001.3_A	Provincialeweg 136	1,5	59,16	59,85	0,69
0001.3_B	Provincialeweg 136	4,5	60,25	60,95	0,70
0001.4_B	Provincialeweg 136	4,5	45,13	46,72	
0002.1_A	Provincialeweg 143	1,5	61,95	62,23	0,28
0002.1_B	Provincialeweg 143	4,5	63,26	63,49	0,23
0002.2_A	Provincialeweg 143	1,5	61,73	61,81	0,08
0002.2_B	Provincialeweg 143	4,5	63,08	63,10	0,02
0002.3_A	Provincialeweg 143	1,5	59,92	59,11	-0,81
0002.3_B	Provincialeweg 143	4,5	61,29	60,34	-0,95
0002.4_A	Provincialeweg 143	1,5	46,37	45,69	
0002.4_B	Provincialeweg 143	4,5	53,38	52,91	-0,47
0002.5_A	Provincialeweg 143	1,5	58,03	58,60	0,57
0002.5_B	Provincialeweg 143	4,5	59,56	60,14	0,58
0003.1_A	Provincialeweg 137 - SAN	1,5	66,72	68,14	1,42
0003.2_A	Provincialeweg 137 - SAN	1,5	61,55	62,39	0,84
0003.3_A	Provincialeweg 137 - SAN	1,5	64,10	64,94	0,84
0004.1_A	Provincialeweg 139	1,5	60,67	61,51	0,84
0004.1_B	Provincialeweg 139	4,5	62,44	63,25	0,81
0004.2_A	Provincialeweg 139	1,5	61,01	61,90	0,89
0004.2_B	Provincialeweg 139	4,5	62,61	63,45	0,84
0004.3_A	Provincialeweg 139	1,5	59,71	60,44	0,73
0004.3_B	Provincialeweg 139	4,5	61,97	62,72	0,75
0004.4_A	Provincialeweg 139	1,5	54,67	55,07	0,40
0004.4_B	Provincialeweg 139	4,5	57,18	57,67	0,49
0004.5_A	Provincialeweg 139	1,5	39,64	40,26	
0004.5_B	Provincialeweg 139	4,5	42,61	43,12	
0004.6_A	Provincialeweg 139	1,5	48,79	48,77	-0,02
0004.6_B	Provincialeweg 139	4,5	50,58	50,60	0,02
0004.7_A	Provincialeweg 139	1,5	58,28	59,10	0,82
0004.7_B	Provincialeweg 139	4,5	59,97	60,78	0,81
02700_A	Hamstraat 2	1,5	29,14	28,20	
02700_B	Hamstraat 2	4,5	31,81	30,87	
02701_A	Hamstraat 2	1,5	38,34	37,30	
02701_B	Hamstraat 2	4,5	40,11	39,07	
02702_A	Hamstraat 2	1,5	32,17	33,23	
02702_B	Hamstraat 2	4,5	39,06	41,57	
02703_A	Hamstraat 2	1,5	35,99	36,96	
02703_B	Hamstraat 2	4,5	41,14	43,84	
02707_A	Hamstraat 3a	1,5	42,51	43,47	
02707_B	Hamstraat 3a	4,5	43,58	44,29	
02708_A	Hamstraat 3a	1,5	42,22	42,69	
02708_B	Hamstraat 3a	4,5	43,12	43,41	
02709_A	Hamstraat 3a	1,5	36,92	37,11	
02709_B	Hamstraat 3a	4,5	37,73	37,43	
02710_A	Hamstraat 3a	1,5	28,80	29,26	
02710_B	Hamstraat 3a	4,5	24,50	23,65	
02721_A	Hamstraat 4	1,5	33,81	34,44	
02721_B	Hamstraat 4	4,5	39,43	42,02	
02722_A	Hamstraat 4	1,5	25,83	25,37	

Punt	Adres	Hoogte m+mv	Geluidbelasting in dB		Toename met 48 dB als ondergrens
			2029	2040	
			02722_B	Hamstraat 4	4,5
02723_A	Hamstraat 4	1,5	30,51	30,11	
02723_B	Hamstraat 4	4,5	41,34	40,47	
02724_A	Hamstraat 4	1,5	41,99	43,52	
02724_B	Hamstraat 4	4,5	44,30	45,08	
02727_A	Hamstraat 5	1,5	37,59	37,73	
02727_B	Hamstraat 5	4,5	35,31	35,79	
02730_A	Hamstraat 5	1,5	42,26	42,91	
02730_B	Hamstraat 5	4,5	42,60	42,81	
02731_A	Hamstraat 5	1,5	42,01	42,50	
02731_B	Hamstraat 5	4,5	42,91	43,27	
02735_A	Hamstraat 6	1,5	35,23	35,46	
02735_B	Hamstraat 6	4,5	32,88	31,80	
02738_A	Hamstraat 6	1,5	41,10	41,93	
02738_B	Hamstraat 6	4,5	42,17	42,67	
02739_A	Hamstraat 6	1,5	40,81	41,28	
02739_B	Hamstraat 6	4,5	43,06	43,32	
02740_A	Hamstraat 6	1,5	40,51	40,03	
02740_B	Hamstraat 6	4,5	43,59	43,97	
02748_A	Hamstraat 7	1,5	41,03	41,32	
02748_B	Hamstraat 7	4,5	41,12	41,41	
02750_A	Hamstraat 7	1,5	39,59	39,92	
02750_B	Hamstraat 7	4,5	40,96	41,22	
02755_A	Hamstraat 8	1,5	39,06	40,27	
02755_B	Hamstraat 8	4,5	41,36	42,20	
02756_A	Hamstraat 8	1,5	39,98	40,90	
02756_B	Hamstraat 8	4,5	41,55	42,11	
02757_A	Hamstraat 8	1,5	34,04	34,52	
02757_B	Hamstraat 8	4,5	33,76	34,40	
02764_A	Hamstraat 9	1,5	39,57	40,37	
02764_B	Hamstraat 9	4,5	41,60	42,10	
02766_A	Hamstraat 9	1,5	39,52	40,26	
02766_B	Hamstraat 9	4,5	41,04	41,73	
02767_A	Hamstraat 9	1,5	39,51	40,42	
02767_B	Hamstraat 9	4,5	41,54	42,00	
08015_A	Provincialeweg 126 - SAN	1,5	65,58	64,50	-1,08
08015_B	Provincialeweg 126 - SAN	4,5	66,15	65,07	-1,08
08015_C	Provincialeweg 126 - SAN	7,5	66,06	64,96	-1,10
08016_A	Provincialeweg 126 - SAN	1,5	61,26	60,23	-1,03
08016_B	Provincialeweg 126 - SAN	4,5	62,20	61,17	-1,03
08016_C	Provincialeweg 126 - SAN	7,5	62,25	61,22	-1,03
08017_A	Provincialeweg 126 - SAN	1,5	63,36	62,31	-1,05
08017_B	Provincialeweg 126 - SAN	4,5	62,98	61,91	-1,07
08017_C	Provincialeweg 126 - SAN	7,5	62,99	61,90	-1,09
08020_A	Provincialeweg 128	1,5	60,29	59,42	-0,87
08020_B	Provincialeweg 128	4,5	61,89	60,86	-1,03
08021_A	Provincialeweg 128	1,5	54,15	53,10	-1,05
08021_B	Provincialeweg 128	4,5	55,80	54,70	-1,10
08022_A	Provincialeweg 128	1,5	60,53	59,67	-0,86
08022_B	Provincialeweg 128	4,5	61,95	60,91	-1,04
09116_A	Sellikstraat 2 - SAN	1,5	53,12	52,19	-0,93
09116_B	Sellikstraat 2 - SAN	4,5	54,70	53,57	-1,13
09117_A	Sellikstraat 2 - SAN	1,5	64,29	62,97	-1,32

Punt	Adres	Hoogte m+mv	Geluidbelasting in dB		Toename met 48 dB als ondergrens
			2029	2040	
			09117_B	Sellikstraat 2 - SAN	4,5
09118_A	Sellikstraat 2 - SAN	1,5	65,57	63,93	-1,64
09118_B	Sellikstraat 2 - SAN	4,5	65,97	64,38	-1,59
09119_B	Sellikstraat 2 - SAN	4,5	59,87	58,18	-1,69
09121_A	Sellikstraat 4	1,5	57,98	56,83	-1,15
09121_B	Sellikstraat 4	4,5	59,72	58,55	-1,17
09122_A	Sellikstraat 4	1,5	49,07	48,05	-1,02
09122_B	Sellikstraat 4	4,5	50,17	49,10	-1,07
09123_A	Sellikstraat 4	1,5	56,08	54,98	-1,10
09123_B	Sellikstraat 4	4,5	58,00	56,98	-1,02
09124_B	Sellikstraat 4	4,5	49,93	49,43	-0,50
09126_A	Sellikstraat 6	1,5	45,81	45,28	
09126_B	Sellikstraat 6	4,5	47,27	46,27	
09127_A	Sellikstraat 6	1,5	52,91	51,80	-1,11
09127_B	Sellikstraat 6	4,5	54,19	53,21	-0,98
09128_A	Sellikstraat 6	1,5	53,51	52,40	-1,11
09128_B	Sellikstraat 6	4,5	55,01	53,90	-1,11
09129_B	Sellikstraat 6	4,5	46,23	45,89	
09131_A	Sellikstraat 8	1,5	50,99	49,93	-1,06
09131_B	Sellikstraat 8	4,5	52,32	51,26	-1,06
09132_A	Sellikstraat 8	1,5	50,06	49,26	-0,80
09132_B	Sellikstraat 8	4,5	51,54	50,68	-0,86
09133_A	Sellikstraat 8	1,5	41,72	42,05	
09133_B	Sellikstraat 8	4,5	46,53	45,92	
09137_A	Sellikstraat 8	1,5	42,71	41,87	
09137_B	Sellikstraat 8	4,5	43,46	42,33	
09145_A	Sellikstraat 10	1,5	42,72	42,47	
09146_A	Sellikstraat 10	1,5	47,18	46,53	
09147_A	Sellikstraat 10	1,5	48,36	47,35	-0,36
09148_A	Sellikstraat 10	1,5	40,89	39,89	
09155_A	Sellikstraat 12	1,5	35,19	34,27	
09155_B	Sellikstraat 12	4,5	36,66	35,83	
09156_A	Sellikstraat 12	1,5	47,81	46,74	
09156_B	Sellikstraat 12	4,5	48,97	47,89	-0,97
09157_A	Sellikstraat 12	1,5	37,24	36,56	
09157_B	Sellikstraat 12	4,5	37,41	36,47	
09158_A	Sellikstraat 12	1,5	47,66	46,65	
09158_B	Sellikstraat 12	4,5	48,52	47,46	-0,52

Legenda:

- Er is sprake van een reconstructie in de zin van de Wet geluidhinder
- De toename is groter dan 5 dB

Punt	Adres	Hoogte m+mv	Geluidbelasting in dB		Toename met 48 dB als ondergrens	2040 + weg 1 SMA NL8G+	Toename met 48 dB als ondergrens	2040 + weg 2 DD-B	Toename met 48 dB als ondergrens
			2029	2040					
10700_A	Wertsteeg 10	1,5	47,34	53,05	5,05	50,21	2,21	48,80	0,80
10700_B	Wertsteeg 10	4,5	47,98	53,66	5,66	50,88	2,88	49,56	1,56
10701_A	Wertsteeg 10	1,5	45,45	51,45	3,45	48,60	0,60	47,20	
10701_B	Wertsteeg 10	4,5	46,22	52,28	4,28	49,49	1,49	48,19	0,19
10702_A	Wertsteeg 10	1,5	47,31	53,13	5,13	50,29	2,29	48,90	0,90
10702_B	Wertsteeg 10	4,5	47,91	53,74	5,74	50,97	2,97	49,67	1,67
10703_A	Wertsteeg 10	1,5	39,83	44,85		41,93		40,49	
10703_B	Wertsteeg 10	4,5	41,48	46,52		43,67		42,32	
10704_A	Wertsteeg 10	1,5	46,39	51,91	3,91	49,06	1,06	47,65	
10704_B	Wertsteeg 10	4,5	47,15	52,62	4,62	49,84	1,84	48,51	0,51
10706_A	Wertsteeg 10	1,5	47,97	53,56	5,56	50,75	2,75	49,38	1,38
10706_B	Wertsteeg 10	4,5	48,44	53,99	5,55	51,24	2,80	49,95	1,51
10707_A	Wertsteeg 10	1,5	37,53	45,08		42,17		40,79	
10707_B	Wertsteeg 10	4,5	39,48	46,88		44,07		42,80	
10709_A	Wertsteeg 10	1,5	35,43	42,66		39,74		38,33	
10709_B	Wertsteeg 10	4,5	37,37	44,43		41,62		40,33	
10710_A	Wertsteeg 10	1,5	23,42	31,96		29,08		27,81	
10710_B	Wertsteeg 10	4,5	25,01	33,54		30,83		29,79	
10713_A	Wertsteeg 11	1,5	42,56	48,99	0,99	46,21		44,92	
10713_B	Wertsteeg 11	4,5	43,57	50,17	2,17	47,45		46,25	
10714_A	Wertsteeg 11	1,5	47,59	53,38	5,38	50,58	2,58	49,22	1,22
10714_B	Wertsteeg 11	4,5	48,29	54,18	5,89	51,44	3,15	50,17	1,88
10715_A	Wertsteeg 11	1,5	35,37	38,69		35,82		34,66	
10715_B	Wertsteeg 11	4,5	33,06	35,04		32,44		31,83	
10716_A	Wertsteeg 11	1,5	44,11	49,36	1,36	46,49		45,08	
10716_B	Wertsteeg 11	4,5	45,05	50,33	2,33	47,54		46,22	
10719_A	Wertsteeg 12	1,5	34,07	38,74		35,77		34,34	
10719_B	Wertsteeg 12	4,5	34,63	40,20		37,33		35,92	
10720_A	Wertsteeg 12	1,5	42,32	48,00		45,10		43,62	
10720_B	Wertsteeg 12	4,5	43,83	49,51	1,51	46,69		45,31	
10722_A	Wertsteeg 12	1,5	44,42	49,49	1,49	46,59		45,20	
10722_B	Wertsteeg 12	4,5	45,79	50,79	2,79	47,98		46,68	
10723_A	Wertsteeg 12	1,5	43,48	48,21	0,21	45,29		43,91	
10723_B	Wertsteeg 12	4,5	45,04	49,73	1,73	46,89		45,61	
10724_A	Wertsteeg 12	1,5	37,96	39,78		36,79		35,84	
10724_B	Wertsteeg 12	4,5	39,74	41,60		38,70		37,82	
10764_A	Wertsteeg 4	1,5	42,36	50,04	2,04	47,16		45,86	
10764_B	Wertsteeg 4	4,5	43,69	51,36	3,36	48,55	0,55	47,35	
10765_A	Wertsteeg 4	1,5	<10	11,00		<10		<10	
10765_B	Wertsteeg 4	4,5	<10	14,70		12,43		12,09	
10766_A	Wertsteeg 4	1,5	43,45	51,11	3,11	48,26	0,26	47,02	
10766_B	Wertsteeg 4	4,5	44,46	52,11	4,11	49,34	1,34	48,17	0,17
10767_A	Wertsteeg 4	1,5	13,71	20,71		18,31		18,28	
10767_B	Wertsteeg 4	4,5	15,96	21,12		18,88		18,39	
10770_A	Wertsteeg 5	1,5	24,21	30,74		27,94		26,78	
10770_B	Wertsteeg 5	4,5	27,39	32,68		30,09		29,18	
10774_B	Wertsteeg 5	4,5	32,29	39,81		36,88		35,61	
10775_A	Wertsteeg 5	1,5	42,64	50,60	2,60	47,78		46,57	
10775_B	Wertsteeg 5	4,5	43,66	51,64	3,64	48,88	0,88	47,74	
10779_B	Wertsteeg 7	4,5	32,33	39,91		36,98		35,72	
10780_A	Wertsteeg 7	1,5	43,19	50,98	2,98	48,11	0,11	46,83	
10780_B	Wertsteeg 7	4,5	44,13	51,92	3,92	49,12	1,12	47,93	
10782_A	Wertsteeg 7	1,5	41,57	49,45	1,45	46,54		45,22	
10783_A	Wertsteeg 7	1,5	44,17	52,10	4,10	49,30	1,30	48,12	0,12
10783_B	Wertsteeg 7	4,5	44,85	52,82	4,82	50,08	2,08	48,97	0,97
10786_A	Wertsteeg 8	1,5	16,80	24,83		22,43		22,28	
10786_B	Wertsteeg 8	4,5	<10	<10		<10		<10	
10787_A	Wertsteeg 8	1,5	40,89	48,46	0,46	45,63		44,32	
10787_B	Wertsteeg 8	4,5	42,33	49,80	1,80	47,04		45,81	
10788_A	Wertsteeg 8	1,5	47,53	55,32	7,32	52,52	4,52	51,33	3,33
10788_B	Wertsteeg 8	4,5	48,18	55,92	7,74	53,19	5,01	52,06	3,88

Punt	Adres	Hoogte m+mv	Geluidbelasting in dB		Toename met 48 dB als ondergrens	2040 + weg 1 SMA NL8G+	Toename met 48 dB als ondergrens	2040 + weg 2 DD-B	Toename met 48 dB als ondergrens
			2029	2040					
			10789_A	Wertsteeg 8					
10789_B	Wertsteeg 8	4,5	46,45	54,37	6,37	51,71	3,71	50,70	2,70
10790_A	Wertsteeg 8	1,5	48,44	56,23	7,79	53,47	5,03	52,32	3,88
10790_B	Wertsteeg 8	4,5	49,04	56,79	7,75	54,08	5,04	52,98	3,94
10793_A	Wertsteeg 9	1,5	43,89	51,77	3,77	48,93	0,93	47,70	
10793_B	Wertsteeg 9	4,5	43,26	51,12	3,12	48,36	0,36	47,21	
10794_A	Wertsteeg 9	1,5	46,48	54,12	6,12	51,44	3,44	50,38	2,38
10794_B	Wertsteeg 9	4,5	46,99	54,54	6,54	51,88	3,88	50,84	2,84
10795_A	Wertsteeg 9	1,5	48,23	56,03	7,80	53,25	5,02	52,08	3,85
10795_B	Wertsteeg 9	4,5	48,73	56,50	7,77	53,77	5,04	52,67	3,94
10796_B	Wertsteeg 9	4,5	33,53	37,44		34,77		33,79	

Legenda:

- Er is sprake van een reconstructie in de zin van de Wet geluidhinder
 De toename is groter dan 5 dB
 weg 1 = = wegdektype Steenmastiekasfalt NL8 G+ of akoestisch gelijkwaardig
 weg 2 = = wegdektype Dunne deklagen-B of akoestisch gelijkwaardig

Punt	Adres	Hoogte m+mv	Geluidbelasting in dB		Toename met 48 dB als ondergrens
			2029	2040	
			04106_A	Kievitsham 10	
04106_B	Kievitsham 10	4,5	31,79	35,77	
04107_A	Kievitsham 10	1,5	23,29	31,75	
04107_B	Kievitsham 10	4,5	23,97	33,51	
04108_A	Kievitsham 10	1,5	25,21	31,35	
04108_B	Kievitsham 10	4,5	26,86	33,21	
04109_A	Kievitsham 10	1,5	20,04	28,44	
04109_B	Kievitsham 10	4,5	23,34	29,96	
04110_A	Kievitsham 10	1,5	29,21	34,15	
04110_B	Kievitsham 10	4,5	31,21	35,92	
04111_A	Kievitsham 10	1,5	28,17	34,72	
04111_B	Kievitsham 10	4,5	30,00	36,64	
04112_A	Kievitsham 10	1,5	20,49	26,25	
04112_B	Kievitsham 10	4,5	24,72	27,54	
04113_A	Kievitsham 10	1,5	20,50	21,11	
04113_B	Kievitsham 10	4,5	23,47	22,33	
04114_A	Kievitsham 10	1,5	16,71	17,64	
04114_B	Kievitsham 10	4,5	18,24	17,68	
04115_A	Kievitsham 10	1,5	15,87	28,01	
04115_B	Kievitsham 10	4,5	16,16	29,64	
04116_A	Kievitsham 10	1,5	25,07	28,77	
04116_B	Kievitsham 10	4,5	27,41	30,39	
04117_A	Kievitsham 10	1,5	19,91	25,41	
04117_B	Kievitsham 10	4,5	23,38	27,09	
04120_A	Kievitsham 11	1,5	36,15	34,20	
04120_B	Kievitsham 11	4,5	37,21	35,27	
04121_A	Kievitsham 11	1,5	28,60	26,82	
04121_B	Kievitsham 11	4,5	14,61	32,94	
04124_A	Kievitsham 11	1,5	37,32	35,37	
04124_B	Kievitsham 11	4,5	38,54	36,60	
04128_A	Kievitsham 11	1,5	45,41	43,45	
04128_B	Kievitsham 11	4,5	45,80	43,82	
04129_A	Kievitsham 11	1,5	44,32	42,97	
04129_B	Kievitsham 11	4,5	44,45	43,30	
04141_A	Kievitsham 14	1,5	32,98	31,01	
04141_B	Kievitsham 14	4,5	31,47	29,53	
04142_A	Kievitsham 14	1,5	27,21	30,79	
04142_B	Kievitsham 14	4,5	21,79	31,63	
04143_A	Kievitsham 14	1,5	42,98	41,43	
04143_B	Kievitsham 14	4,5	43,75	42,28	
04146_A	Kievitsham 14	1,5	44,33	42,39	
04146_B	Kievitsham 14	4,5	45,11	43,18	
04147_A	Kievitsham 14	1,5	36,27	34,28	
04147_B	Kievitsham 14	4,5	37,40	35,46	
04150_A	Kievitsham 18	1,5	35,47	33,91	
04150_B	Kievitsham 18	4,5	34,72	33,25	
04151_A	Kievitsham 15	1,5	16,18	14,63	
04151_A	Kievitsham 18	1,5	41,93	40,07	
04151_B	Kievitsham 15	4,5	35,25	33,77	
04151_B	Kievitsham 18	4,5	43,05	41,20	
04152_A	Kievitsham 18	1,5	42,01	40,10	
04152_B	Kievitsham 18	4,5	43,49	41,59	
04153_A	Kievitsham 18	1,5	20,15	18,44	



Punt	Adres	Hoogte m+mv	Geluidbelasting in dB		Toename met 48 dB als ondergrens
			2029	2040	
04153_B	Kievitsham 18	4,5	32,12	30,18	
04156_A	Kievitsham 15	1,5	43,78	41,90	
04156_B	Kievitsham 15	4,5	44,25	42,39	
04157_A	Kievitsham 15	1,5	44,25	42,31	
04157_B	Kievitsham 15	4,5	44,88	42,95	
04159_A	Kievitsham 15	1,5	41,89	39,97	
04159_B	Kievitsham 15	4,5	42,92	41,01	
04160_A	Kievitsham 15	1,5	33,95	32,01	
04160_B	Kievitsham 15	4,5	36,12	34,18	
04164_A	Kievitsham 17	1,5	45,28	43,36	
04164_B	Kievitsham 17	4,5	45,44	43,55	
04166_A	Kievitsham 17	1,5	44,74	42,80	
04166_B	Kievitsham 17	4,5	45,22	43,30	
04195_A	Kievitsham 20	1,5	33,78	31,85	
04195_B	Kievitsham 20	4,5	36,62	34,68	
04196_A	Kievitsham 20	1,5	32,49	30,55	
04196_B	Kievitsham 20	4,5	36,64	34,70	
04197_A	Kievitsham 20	1,5	39,37	37,43	
04197_B	Kievitsham 20	4,5	41,70	39,76	
04198_A	Kievitsham 20	1,5	39,44	37,51	
04198_B	Kievitsham 20	4,5	41,26	39,35	
04199_A	Kievitsham 20	1,5	31,92	30,04	
04199_B	Kievitsham 20	4,5	33,49	31,64	
04223_A	Kievitsham 3	1,5	16,02	14,74	
04223_B	Kievitsham 3	4,5	16,52	15,51	
04223_C	Kievitsham 3	7,5	17,57	16,53	
04224_A	Kievitsham 3	1,5	17,71	16,33	
04224_B	Kievitsham 3	4,5	18,05	17,00	
04224_C	Kievitsham 3	7,5	21,00	19,75	
04225_A	Kievitsham 3	1,5	<10	<10	
04225_B	Kievitsham 3	4,5	13,47	11,93	
04225_C	Kievitsham 3	7,5	21,84	20,29	
04226_A	Kievitsham 3	1,5	11,09	10,09	
04226_B	Kievitsham 3	4,5	13,60	12,52	
04226_C	Kievitsham 3	7,5	19,45	18,64	
04239_A	Kievitsham 5	1,5	17,04	17,44	
04239_B	Kievitsham 5	4,5	13,99	15,86	
04239_C	Kievitsham 5	7,5	14,82	16,72	
04240_A	Kievitsham 5	1,5	10,05	<10	
04240_B	Kievitsham 5	4,5	11,83	10,81	
04240_C	Kievitsham 5	7,5	12,78	11,74	
04242_A	Kievitsham 5	1,5	30,34	29,42	
04242_B	Kievitsham 5	4,5	31,22	30,72	
04242_C	Kievitsham 5	7,5	31,83	31,50	
04243_A	Kievitsham 5	1,5	26,27	26,67	
04243_B	Kievitsham 5	4,5	29,25	29,07	
04243_C	Kievitsham 5	7,5	30,31	30,13	
04244_A	Kievitsham 5	1,5	31,23	29,93	
04244_B	Kievitsham 5	4,5	31,56	30,81	
04244_C	Kievitsham 5	7,5	31,92	31,42	
04269_A	Kievitsham 7	1,5	31,61	32,63	
04270_A	Kievitsham 7	1,5	32,93	33,62	
04270_B	Kievitsham 7	4,5	34,31	35,34	

Punt	Adres	Hoogte m+mv	Geluidbelasting in dB		Toename met 48 dB als ondergrens
			2029	2040	
04270_C	Kievitsham 7	7,5	35,28	35,85	
04271_A	Kievitsham 7	1,5	32,55	33,60	
04271_B	Kievitsham 7	4,5	33,97	35,36	
04271_C	Kievitsham 7	7,5	34,97	35,90	
04272_B	Kievitsham 7	4,5	19,84	26,66	
04272_C	Kievitsham 7	7,5	20,32	26,65	
04273_A	Kievitsham 7	1,5	33,14	33,80	
04273_A	Kievitsham 7	1,5	22,47	20,99	
04279_A	Kievitsham 7	1,5	14,76	13,15	
04279_B	Kievitsham 7	4,5	16,87	15,24	
04279_C	Kievitsham 7	7,5	15,31	14,42	
04280_A	Kievitsham 7	1,5	15,93	13,98	
04280_B	Kievitsham 7	4,5	18,25	16,40	
04280_C	Kievitsham 7	7,5	12,96	11,39	
04300_A	Kievitsham 8	1,5	16,88	15,37	
04301_A	Kievitsham 8	1,5	20,84	22,80	
04302_A	Kievitsham 8	1,5	20,95	20,02	
04303_A	Kievitsham 8	1,5	27,85	29,15	
04304_A	Kievitsham 8	1,5	22,40	21,67	
04305_A	Kievitsham 8	1,5	20,57	21,79	
04306_A	Kievitsham 8	1,5	29,54	29,48	
04310_A	Kievitsham 9	1,5	38,63	39,88	
04310_B	Kievitsham 9	4,5	40,30	40,97	
04310_C	Kievitsham 9	7,5	40,02	40,75	
04311_A	Kievitsham 9	1,5	32,91	38,08	
04311_B	Kievitsham 9	4,5	33,02	38,02	
04311_C	Kievitsham 9	7,5	33,18	37,90	
04312_A	Kievitsham 9	1,5	16,35	14,95	
04312_B	Kievitsham 9	4,5	17,69	16,23	
04312_C	Kievitsham 9	7,5	17,74	16,30	
04313_A	Kievitsham 9	1,5	34,28	33,73	
04313_B	Kievitsham 9	4,5	34,80	32,85	
04313_C	Kievitsham 9	7,5	34,48	32,54	
07066_A	Paterstraat 17	1,5	<10	<10	
07066_B	Paterstraat 17	4,5	12,82	11,62	
07067_A	Paterstraat 17	1,5	13,42	12,68	
07067_B	Paterstraat 17	4,5	18,95	19,50	
07068_A	Paterstraat 17	1,5	14,59	13,64	
07068_B	Paterstraat 17	4,5	19,33	19,89	
07069_A	Paterstraat 17	1,5	16,86	15,78	
07069_B	Paterstraat 17	4,5	21,06	20,79	
10028_A	Uitingstraat 14	1,5	<10	<10	
10028_B	Uitingstraat 14	4,5	13,23	11,69	
10029_A	Uitingstraat 14	1,5	<10	<10	
10029_B	Uitingstraat 14	4,5	<10	<10	
10031_A	Uitingstraat 14	1,5	<10	<10	
10031_B	Uitingstraat 14	4,5	11,56	<10	
10032_A	Uitingstraat 14	1,5	10,08	<10	
10032_B	Uitingstraat 14	4,5	11,75	10,00	
10033_A	Uitingstraat 14	1,5	<10	<10	
10033_B	Uitingstraat 14	4,5	<10	<10	
10034_A	Uitingstraat 14	1,5	15,88	14,02	
10034_B	Uitingstraat 14	4,5	18,18	16,31	

Punt	Adres	Hoogte m+mv	Geluidbelasting in dB		Toename met 48 dB als ondergrens
			2029	2040	
10051_A	Uitingstraat 16	1,5	13,93	12,04	
10051_B	Uitingstraat 16	4,5	15,29	13,43	
10052_A	Uitingstraat 16	1,5	13,64	11,85	
10052_B	Uitingstraat 16	4,5	15,95	14,20	
10053_A	Uitingstraat 16	1,5	11,30	<10	
10053_B	Uitingstraat 16	4,5	17,40	15,52	
10054_A	Uitingstraat 16	1,5	<10	<10	
10054_B	Uitingstraat 16	4,5	<10	<10	
10061_A	Uitingstraat 16a	1,5	<10	<10	
10061_B	Uitingstraat 16a	4,5	<10	<10	
10062_A	Uitingstraat 16a	1,5	16,89	15,57	
10062_B	Uitingstraat 16a	4,5	19,82	18,41	
10063_A	Uitingstraat 16a	1,5	20,51	18,89	
10063_B	Uitingstraat 16a	4,5	20,67	19,13	
10064_A	Uitingstraat 16a	1,5	12,64	10,91	
10064_B	Uitingstraat 16a	4,5	15,66	14,05	
10072_A	Uitingstraat 18	1,5	<10	<10	
10072_B	Uitingstraat 18	4,5	14,71	14,40	
10072_C	Uitingstraat 18	7,5	20,17	20,04	
10073_A	Uitingstraat 18	1,5	14,79	14,62	
10073_B	Uitingstraat 18	4,5	17,50	17,04	
10073_C	Uitingstraat 18	7,5	20,43	19,47	
10074_A	Uitingstraat 18	1,5	11,97	10,34	
10074_B	Uitingstraat 18	4,5	14,26	12,33	
10074_C	Uitingstraat 18	7,5	16,64	14,71	
10075_A	Uitingstraat 18	1,5	<10	<10	
10075_B	Uitingstraat 18	4,5	12,13	10,19	
10075_C	Uitingstraat 18	7,5	<10	<10	
10160_A	Uitingstraat 22	1,5	17,84	16,03	
10160_B	Uitingstraat 22	4,5	20,67	18,89	
10161_A	Uitingstraat 22	1,5	17,83	15,94	
10161_B	Uitingstraat 22	4,5	21,86	19,92	
10162_A	Uitingstraat 22	1,5	17,23	15,32	
10162_B	Uitingstraat 22	4,5	20,53	18,60	
10163_A	Uitingstraat 22	1,5	10,62	<10	
10163_B	Uitingstraat 22	4,5	13,07	11,19	
10164_A	Uitingstraat 22	1,5	10,64	<10	
10164_B	Uitingstraat 22	4,5	13,53	11,66	
10165_A	Uitingstraat 22	1,5	<10	<10	
10165_B	Uitingstraat 22	4,5	13,63	11,81	
10180_B	Uitingstraat 24	4,5	22,66	20,89	
10183_A	Uitingstraat 24	1,5	11,31	10,23	
10183_B	Uitingstraat 24	4,5	17,64	16,67	
10185_A	Uitingstraat 24	1,5	15,69	13,84	
10185_B	Uitingstraat 24	4,5	19,91	18,01	
10187_A	Uitingstraat 24	1,5	10,00	<10	
10187_B	Uitingstraat 24	4,5	<10	<10	
10205_A	Uitingstraat 26a	1,5	19,35	17,57	
10205_B	Uitingstraat 26a	4,5	22,06	20,20	
10207_A	Uitingstraat 26a	1,5	<10	<10	
10207_B	Uitingstraat 26a	4,5	15,41	13,83	
10211_A	Uitingstraat 26a	1,5	13,66	11,90	
10211_B	Uitingstraat 26a	4,5	21,02	19,07	

Punt	Adres	Hoogte m+mv	Geluidbelasting in dB		Toename met 48 dB als ondergrens
			2029	2040	
10212_A	Uitingstraat 26a	1,5	<10	<10	
10212_B	Uitingstraat 26a	4,5	11,87	<10	

Legenda:

-  Er is sprake van een reconstructie in de zin van de Wet geluidhinder
-  De toename is groter dan 5 dB

Naam rekenpunt	Omschrijving Adres	Hoogte m+mv	2040: Autonoom				2040: Na Planrealisatie ZOR				Verschil Na Plan - Autonoom			
			Dag	Avond	Nacht	Lden	Dag	Avond	Nacht	Lden	Dag	Avond	Nacht	Lden
BINNEN DE ONDERZOEGSGBIEDEN VAN DE GEZONEERDE WEGEN														
0001.1_A	Provincialeweg 136	1,5	61,89	58,45	54,29	63,09	61,74	58,32	54,15	62,95	-0,15	-0,13	-0,14	-0,14
0001.1_B	Provincialeweg 136	4,5	63,05	59,58	55,47	64,25	62,84	59,39	55,27	64,05	-0,21	-0,19	-0,20	-0,20
01551_A	Duitse Weistraat 22	1,5	52,39	49,40	43,29	53,09	44,36	41,40	35,27	45,07	-8,03	-8,00	-8,02	-8,02
01551_B	Duitse Weistraat 22	4,5	53,25	50,27	44,13	53,95	46,04	43,06	36,96	46,75	-7,21	-7,21	-7,17	-7,20
03430_A	Ipperakkeren 113	1,5	41,55	38,61	32,35	42,23	41,46	38,59	32,23	42,14	-0,09	-0,02	-0,12	-0,09
03430_B	Ipperakkeren 113	4,5	42,04	39,09	32,88	42,73	42,02	39,13	32,82	42,71	-0,02	0,04	-0,06	-0,02
03430_C	Ipperakkeren 113	7,5	42,02	39,04	32,86	42,70	42,80	39,93	33,60	43,49	0,78	0,89	0,74	0,79
06894_A	Paterstraat 124	1,5	48,07	44,47	39,43	48,81	41,10	38,21	31,94	41,80	-6,97	-6,26	-7,49	-7,01
06894_B	Paterstraat 124	4,5	48,21	44,60	39,58	48,95	42,32	39,46	33,19	43,04	-5,89	-5,14	-6,39	-5,91
07001_A	Paterstraat 154	1,5	47,97	44,38	39,32	48,71	41,73	38,81	32,64	42,45	-6,24	-5,57	-6,68	-6,26
07001_B	Paterstraat 154	4,5	48,21	44,61	39,57	48,95	43,26	40,37	34,15	43,98	-4,95	-4,24	-5,42	-4,97
07001_C	Paterstraat 154	7,5	47,90	44,30	39,24	48,63	44,23	41,37	35,10	44,95	-3,67	-2,93	-4,14	-3,68
07088_A	Paterstraat 174	1,5	51,18	47,82	42,44	51,93	49,91	46,82	40,98	50,65	-1,27	-1,00	-1,46	-1,28
07088_B	Paterstraat 174	4,5	51,56	48,22	42,81	52,31	50,42	47,30	41,47	51,14	-1,14	-0,92	-1,34	-1,17
07205_A	Paterstraat 29	1,5	48,41	44,85	39,74	49,15	40,35	37,40	31,19	41,04	-8,06	-7,45	-8,55	-8,11
07205_B	Paterstraat 29	4,5	48,61	45,04	39,95	49,35	40,74	37,79	31,59	41,43	-7,87	-7,25	-8,36	-7,92
07377_A	Paterstraat 50	1,5	47,12	43,68	38,40	47,86	42,10	39,32	32,89	42,81	-5,02	-4,36	-5,51	-5,05
07377_B	Paterstraat 50	4,5	47,45	44,00	38,73	48,19	42,90	40,10	33,69	43,61	-4,55	-3,90	-5,04	-4,58
09131_A	Sellikstraat 8	1,5	54,43	50,78	46,29	55,36	48,83	45,22	41,25	50,01	-5,60	-5,56	-5,04	-5,35
09131_B	Sellikstraat 8	4,5	55,00	51,35	46,93	55,96	50,15	46,51	42,59	51,33	-4,85	-4,84	-4,34	-4,63
BUITEN DE ONDERZOEGSGBIEDEN VAN DE GEZONEERDE WEGEN														
50005_A	Beatrixstraat 13	1,5	49,38	46,58	40,14	50,08	48,86	46,07	39,60	49,55	-0,52	-0,51	-0,54	-0,53
50005_B	Beatrixstraat 13	4,5	49,80	46,99	40,56	50,49	49,30	46,50	40,05	49,99	-0,50	-0,49	-0,51	-0,50
50079_A	Beatrixstraat 30	1,5	48,32	45,53	39,07	49,01	48,08	45,28	38,82	48,77	-0,24	-0,25	-0,25	-0,24
50079_B	Beatrixstraat 30	4,5	48,85	46,05	39,61	49,55	48,69	45,88	39,44	49,38	-0,16	-0,17	-0,17	-0,17
50220_A	Kerkstraat 123	1,5	59,12	56,23	50,00	59,84	56,38	53,30	47,32	57,07	-2,74	-2,93	-2,68	-2,77
50220_B	Kerkstraat 123	4,5	59,44	56,55	50,32	60,16	56,71	53,62	47,66	57,41	-2,73	-2,93	-2,66	-2,75
50330_A	Kerkstraat 43	1,5	58,15	54,96	49,20	58,86	55,51	51,94	46,73	56,20	-2,64	-3,02	-2,47	-2,66
50330_B	Kerkstraat 43	4,5	57,36	54,16	48,42	58,07	54,73	51,17	45,96	55,43	-2,63	-2,99	-2,46	-2,64
50350_A	Kerkstraat 13	1,5	55,65	52,15	46,93	56,38	53,32	49,73	44,59	54,03	-2,33	-2,42	-2,34	-2,35
50350_B	Kerkstraat 13	4,5	54,77	51,27	46,03	55,49	52,55	48,97	43,81	53,26	-2,22	-2,30	-2,22	-2,23
50540_A	Hintham 4	1,5	47,34	44,02	38,58	48,09	49,74	47,07	40,43	50,44	2,40	3,05	1,85	2,35
50540_B	Hintham 4	4,5	48,56	45,24	39,80	49,31	50,99	48,29	41,66	51,68	2,43	3,05	1,86	2,37
50600_A	Provincialeweg 114	1,5	62,61	59,01	55,10	63,82	61,42	57,59	53,99	62,63	-1,19	-1,42	-1,11	-1,19
50600_B	Provincialeweg 114	4,5	63,14	59,52	55,63	64,35	61,96	58,12	54,52	63,16	-1,18	-1,40	-1,11	-1,19

Naam rekenpunt	Omschrijving Adres	Hoogte m+mv	2040: Autonoom				2040: Na Planrealisatie ZOR				Verschil Na Plan - Autonoom			
			Dag	Avond	Nacht	Lden	Dag	Avond	Nacht	Lden	Dag	Avond	Nacht	Lden
50605_A	Provincialeweg 99	1,5	60,29	56,65	52,78	61,49	59,10	55,25	51,67	60,30	-1,19	-1,40	-1,11	-1,19
50605_B	Provincialeweg 99	4,5	61,00	57,37	53,51	62,21	59,84	55,97	52,40	61,04	-1,16	-1,40	-1,11	-1,17
50610_A	Provincialeweg 96	1,5	57,71	54,01	50,11	58,86	56,60	52,67	49,06	57,74	-1,11	-1,34	-1,05	-1,12
50610_B	Provincialeweg 96	4,5	58,89	55,17	51,29	60,04	57,79	53,84	50,26	58,93	-1,10	-1,33	-1,03	-1,11
50620_A	Provincialeweg 72	1,5	55,81	52,37	46,91	56,48	54,72	51,08	45,91	55,39	-1,09	-1,29	-1,00	-1,09
50620_B	Provincialeweg 72	4,5	57,22	53,76	48,32	57,89	56,14	52,47	47,34	56,81	-1,08	-1,29	-0,98	-1,08
50625_A	Provincialeweg 67b	1,5	59,68	56,20	50,81	60,36	58,62	54,93	49,82	59,28	-1,06	-1,27	-0,99	-1,08
50625_B	Provincialeweg 67b	4,5	60,31	56,82	51,45	60,99	59,26	55,55	50,47	59,92	-1,05	-1,27	-0,98	-1,07
50710_A	Wordensweg 30	1,5	58,18	55,17	49,12	58,89	56,08	52,98	47,10	56,80	-2,10	-2,19	-2,02	-2,09
50710_B	Wordensweg 30	4,5	58,57	55,55	49,51	59,28	56,48	53,35	47,52	57,20	-2,09	-2,20	-1,99	-2,08
51513_A	Duitse Weistraat 15	1,5	56,74	53,66	47,69	57,44	56,26	53,35	47,17	56,98	-0,48	-0,31	-0,52	-0,46
51513_B	Duitse Weistraat 15	4,5	56,85	53,77	47,80	57,55	56,40	53,48	47,31	57,12	-0,45	-0,29	-0,49	-0,43
52920_A	Hintham 42b	1,5	38,04	35,14	28,83	38,72	43,71	40,82	34,59	44,43	5,67	5,68	5,76	5,71
52920_B	Hintham 42b	4,5	39,36	36,45	30,19	40,05	44,92	42,00	35,78	45,62	5,56	5,55	5,59	5,57
53251_A	Hoenzadrielsedijk 2b	1,5	42,97	39,97	33,95	43,70	41,83	38,47	33,07	42,57	-1,14	-1,50	-0,88	-1,13
53251_B	Hoenzadrielsedijk 2b	4,5	44,65	41,66	35,62	45,37	43,54	40,19	34,77	44,28	-1,11	-1,47	-0,85	-1,09
53608_A	Ipperakkeren 95	1,5	41,26	38,32	32,13	41,96	40,79	37,84	31,63	41,48	-0,47	-0,48	-0,50	-0,48
53608_B	Ipperakkeren 95	4,5	42,12	39,16	32,98	42,81	41,72	38,75	32,56	42,40	-0,40	-0,41	-0,42	-0,41
54928_A	Laarstraat 15	1,5	47,15	43,62	38,40	47,86	38,97	35,84	30,09	39,72	-8,18	-7,78	-8,31	-8,14
54928_B	Laarstraat 15	4,5	47,77	44,24	39,04	48,49	39,72	36,55	30,89	40,48	-8,05	-7,69	-8,15	-8,01
55288_A	Leijensteinstraat 46	1,5	42,40	38,82	33,35	42,99	48,90	46,09	39,63	49,58	6,50	7,27	6,28	6,59
55288_B	Leijensteinstraat 46	4,5	42,81	39,23	33,77	43,41	49,28	46,46	40,01	49,96	6,47	7,23	6,24	6,55
55337_A	Leijensteinstraat 57	1,5	42,47	39,03	33,41	43,09	48,34	45,52	39,08	49,02	5,87	6,49	5,67	5,93
55337_B	Leijensteinstraat 57	4,5	43,08	39,65	34,04	43,71	48,84	46,02	39,59	49,53	5,76	6,37	5,55	5,82
56601_A	Pastoor Wassenbergstraat 11	1,5	35,87	32,64	26,89	36,56	35,10	32,04	26,08	35,81	-0,77	-0,60	-0,81	-0,75
56601_B	Pastoor Wassenbergstraat 11	4,5	37,21	33,93	28,28	37,91	36,74	33,61	27,73	37,44	-0,47	-0,32	-0,55	-0,47
57026_A	Paterstraat 16	1,5	47,22	44,16	38,20	47,93	50,11	47,12	41,10	50,84	2,89	2,96	2,90	2,91
57026_B	Paterstraat 16	4,5	48,09	45,04	39,10	48,82	51,06	48,05	42,05	51,79	2,97	3,01	2,95	2,97
57733_A	Poel 15	1,5	47,30	43,74	38,86	48,13	45,83	42,27	37,36	46,64	-1,47	-1,47	-1,50	-1,49
57733_B	Poel 15	4,5	47,96	44,41	39,66	48,84	46,33	42,74	38,05	47,21	-1,63	-1,67	-1,61	-1,63
58002_A	Provincialeweg 109	1,5	60,05	56,62	52,43	61,24	58,67	55,06	51,12	59,86	-1,38	-1,56	-1,31	-1,38
58002_B	Provincialeweg 109	4,5	61,42	57,97	53,82	62,62	60,06	56,42	52,53	61,25	-1,36	-1,55	-1,29	-1,37
58011_A	Provincialeweg 113	1,5	61,18	57,75	53,57	62,38	59,80	56,18	52,25	60,99	-1,38	-1,57	-1,32	-1,39
58011_B	Provincialeweg 113	4,5	62,28	58,83	54,68	63,48	60,91	57,26	53,38	62,10	-1,37	-1,57	-1,30	-1,38
59230_A	Sint Antoniusstraat 24	1,5	46,79	43,52	37,73	47,44	45,00	41,82	35,86	45,64	-1,79	-1,70	-1,87	-1,80
59230_B	Sint Antoniusstraat 24	4,5	47,08	43,80	38,04	47,74	45,33	42,15	36,25	45,99	-1,75	-1,65	-1,79	-1,75

Naam rekenpunt	Omschrijving Adres	Hoogte m+mv	2040: Autonom				2040: Na Planrealisatie ZOR				Verschil Na Plan - Autonom			
			Dag	Avond	Nacht	Lden	Dag	Avond	Nacht	Lden	Dag	Avond	Nacht	Lden
59231_A	Sint Antoniusstraat 24	1,5	47,03	43,62	38,03	47,67	45,89	42,57	36,88	46,55	-1,14	-1,05	-1,15	-1,12
59231_B	Sint Antoniusstraat 24	4,5	47,20	43,78	38,21	47,85	46,06	42,75	37,09	46,74	-1,14	-1,03	-1,12	-1,11
59798_A	Teisterbandstraat 51	1,5	44,32	41,60	35,04	45,02	47,62	44,77	38,42	48,32	3,30	3,17	3,38	3,30
59798_B	Teisterbandstraat 51	4,5	44,72	41,98	35,44	45,42	48,06	45,18	38,85	48,75	3,34	3,20	3,41	3,33

Punt	Adres	Hoogte m+mv	2040	2040 + weg 1	2040 + weg 2	2040 + wallen	2040 + weg 2 + wallen
0001.1_A	Provincialeweg 136	1,5	65	65	65	65	65
0001.1_B	Provincialeweg 136	4,5	66	66	66	66	66
0001.2_A	Provincialeweg 136	1,5	60	60	60	60	60
0001.2_B	Provincialeweg 136	4,5	62	61	61	62	61
0001.3_A	Provincialeweg 136	1,5	62	62	62	62	62
0001.3_B	Provincialeweg 136	4,5	63	63	63	63	63
0001.4_B	Provincialeweg 136	4,5	49	49	49	49	49
0002.1_A	Provincialeweg 143	1,5	64	64	64	64	64
0002.1_B	Provincialeweg 143	4,5	65	65	65	65	65
0002.2_A	Provincialeweg 143	1,5	64	64	64	64	64
0002.2_B	Provincialeweg 143	4,5	65	65	65	65	65
0002.3_A	Provincialeweg 143	1,5	61	61	61	61	61
0002.3_B	Provincialeweg 143	4,5	62	62	62	62	62
0002.4_A	Provincialeweg 143	1,5	49	49	48	49	48
0002.4_B	Provincialeweg 143	4,5	55	55	55	55	55
0002.5_A	Provincialeweg 143	1,5	61	61	61	61	61
0002.5_B	Provincialeweg 143	4,5	62	62	62	62	62
0003.1_A	Provincialeweg 137 - SAN	1,5	70	70	70	70	70
0003.2_A	Provincialeweg 137 - SAN	1,5	64	64	64	64	64
0003.3_A	Provincialeweg 137 - SAN	1,5	67	67	67	67	67
0004.1_A	Provincialeweg 139	1,5	64	64	64	64	64
0004.1_B	Provincialeweg 139	4,5	65	65	65	65	65
0004.2_A	Provincialeweg 139	1,5	64	64	64	64	64
0004.2_B	Provincialeweg 139	4,5	66	66	66	66	66
0004.3_A	Provincialeweg 139	1,5	62	62	62	62	62
0004.3_B	Provincialeweg 139	4,5	65	65	65	65	65
0004.4_A	Provincialeweg 139	1,5	57	57	57	57	57
0004.4_B	Provincialeweg 139	4,5	60	60	60	60	60
0004.5_A	Provincialeweg 139	1,5	44	44	43	44	43
0004.5_B	Provincialeweg 139	4,5	46	46	46	46	46
0004.6_A	Provincialeweg 139	1,5	51	51	51	51	51
0004.6_B	Provincialeweg 139	4,5	53	53	53	53	53
0004.7_A	Provincialeweg 139	1,5	61	61	61	61	61
0004.7_B	Provincialeweg 139	4,5	63	63	63	63	63
00503_A	Bussenerweg 1	1,5	49	47	44	49	44
00503_B	Bussenerweg 1	4,5	51	49	46	51	46
00504_A	Bussenerweg 1	1,5	47	46	43	47	43
00504_B	Bussenerweg 1	4,5	49	47	44	49	44
00506_A	Bussenerweg 1	1,5	40	38	37	40	37
00506_B	Bussenerweg 1	4,5	41	40	38	41	38
00507_A	Bussenerweg 1	1,5	46	44	42	46	42
00507_B	Bussenerweg 1	4,5	48	46	44	48	44
00524_A	Bussenerweg 2	1,5	54	52	49	54	49
00524_B	Bussenerweg 2	4,5	56	55	52	56	52
00527_B	Bussenerweg 2	4,5	56	55	52	56	52
00528_A	Bussenerweg 2	1,5	48	46	44	48	44
00528_B	Bussenerweg 2	4,5	45	43	40	45	40
00529_A	Bussenerweg 2	1,5	60	59	56	60	56
00529_B	Bussenerweg 2	4,5	61	60	57	61	57
00543_A	Bussenerweg 3	1,5	41	39	37	41	37
00543_B	Bussenerweg 3	4,5	41	39	37	41	37
00544_A	Bussenerweg 3	1,5	59	58	55	59	55
00545_A	Bussenerweg 3	1,5	57	56	53	57	53
00546_B	Bussenerweg 3	4,5	59	58	55	59	55
00547_A	Bussenerweg 3	1,5	54	52	50	54	50
00547_B	Bussenerweg 3	4,5	56	54	51	56	51
00549_B	Bussenerweg 3	4,5	55	54	51	55	51
00556_A	Bussenerweg 4	1,5	51	49	46	50	46
00556_B	Bussenerweg 4	4,5	52	51	48	52	48
00557_A	Bussenerweg 4	1,5	53	51	48	53	48
00557_B	Bussenerweg 4	4,5	55	54	51	55	51
00560_A	Bussenerweg 4	1,5	42	41	39	42	38
00560_B	Bussenerweg 4	4,5	49	47	45	49	45
00561_A	Bussenerweg 4	1,5	41	39	37	41	37
00561_B	Bussenerweg 4	4,5	36	34	32	36	32

Punt	Adres	Hoogte m+mv	2040	2040 + weg 1	2040 + weg 2	2040 + wallen	2040 + weg 2 + wallen
00565_A	Bussenerweg 5	1,5	46	44	41	46	41
00565_B	Bussenerweg 5	4,5	48	46	43	48	43
00567_A	Bussenerweg 5	1,5	41	40	37	41	37
00567_B	Bussenerweg 5	4,5	46	44	42	46	41
00568_A	Bussenerweg 5	1,5	37	36	33	37	33
00568_B	Bussenerweg 5	4,5	39	37	35	39	35
00569_A	Bussenerweg 5	1,5	47	45	42	47	42
00569_B	Bussenerweg 5	4,5	49	47	45	49	45
00570_A	Bussenerweg 5	1,5	43	41	38	43	38
00570_B	Bussenerweg 5	4,5	46	45	42	46	42
00571_A	Bussenerweg 5	1,5	47	46	43	47	43
00571_B	Bussenerweg 5	4,5	50	48	46	50	45
00578_A	Bussenerweg 7	1,5	44	42	40	44	40
00578_B	Bussenerweg 7	4,5	46	45	42	46	42
00588_A	Bussenerweg 7	1,5	29	28	27	29	27
00588_B	Bussenerweg 7	4,5	31	30	29	31	30
00589_A	Bussenerweg 7	1,5	42	40	38	42	38
00589_B	Bussenerweg 7	4,5	44	42	40	44	40
00590_A	Bussenerweg 7	1,5	30	29	28	30	28
00590_B	Bussenerweg 7	4,5	31	30	29	31	29
00595_A	Bussenerweg 1a	1,5	53	51	49	53	49
00595_B	Bussenerweg 1a	4,5	55	53	51	55	51
00596_A	Bussenerweg 1a	1,5	41	39	37	40	37
00596_B	Bussenerweg 1a	4,5	38	37	36	38	36
00597_A	Bussenerweg 1a	1,5	57	55	52	57	52
00597_B	Bussenerweg 1a	4,5	59	57	55	59	55
00598_B	Bussenerweg 1a	4,5	55	54	51	55	51
00600.1_A	Bussenerweg ong j	1,5	49	47	44	49	44
00600.1_B	Bussenerweg ong j	4,5	50	48	46	50	46
00600.2_A	Bussenerweg ong j	1,5	41	40	37	41	37
00600.2_B	Bussenerweg ong j	4,5	40	38	37	40	37
00600.3_A	Bussenerweg ong j	1,5	48	46	44	48	44
00600.3_B	Bussenerweg ong j	4,5	50	48	45	50	45
00602.1_A	Bussenerweg ong i	1,5	49	47	44	48	44
00602.1_B	Bussenerweg ong i	4,5	50	48	46	50	46
00602.2_A	Bussenerweg ong i	1,5	50	48	45	50	45
00602.2_B	Bussenerweg ong i	4,5	51	50	47	51	47
00603.1_A	Bussenerweg ong h	1,5	46	44	41	45	41
00603.1_B	Bussenerweg ong h	4,5	47	45	43	47	43
00603.2_A	Bussenerweg ong h	1,5	50	49	46	50	46
00603.2_B	Bussenerweg ong h	4,5	52	50	48	52	48
00605.1_A	Bussenerweg ong g	1,5	51	49	46	51	46
00605.1_B	Bussenerweg ong g	4,5	52	51	48	52	48
00605.2_A	Bussenerweg ong g	1,5	51	49	46	51	46
00605.2_B	Bussenerweg ong g	4,5	53	51	48	53	48
00605.3_A	Bussenerweg ong g	1,5	49	47	44	48	44
00605.3_B	Bussenerweg ong g	4,5	50	49	46	50	46
00607.1_A	Bussenerweg ong f	1,5	52	50	47	52	47
00607.1_B	Bussenerweg ong f	4,5	54	52	49	54	49
00607.2_A	Bussenerweg ong f	1,5	52	51	48	52	48
00607.2_B	Bussenerweg ong f	4,5	54	53	50	54	50
00607.3_A	Bussenerweg ong f	1,5	47	45	42	47	42
00607.3_B	Bussenerweg ong f	4,5	48	47	44	48	44
00609.1_A	Bussenerweg ong e	1,5	53	51	48	52	48
00609.1_B	Bussenerweg ong e	4,5	54	53	50	54	50
00609.2_A	Bussenerweg ong e	1,5	53	52	49	53	49
00609.2_B	Bussenerweg ong e	4,5	55	54	51	55	51
00611.1_A	Bussenerweg ong d	1,5	53	52	49	53	49
00611.1_B	Bussenerweg ong d	4,5	55	53	51	55	51
00611.2_A	Bussenerweg ong d	1,5	54	52	49	54	49
00611.2_B	Bussenerweg ong d	4,5	56	54	51	56	51
00613.1_A	Bussenerweg ong c	1,5	54	53	50	54	50
00613.1_B	Bussenerweg ong c	4,5	56	54	52	56	51
00613.2_A	Bussenerweg ong c	1,5	55	53	50	55	50
00613.2_B	Bussenerweg ong c	4,5	56	55	52	56	52

Punt	Adres	Hoogte m+mv	2040	2040 + weg 1	2040 + weg 2	2040 + wallen	2040 + weg 2 + wallen
00615.1_A	Bussenerweg ong b	1,5	55	53	51	55	51
00615.1_B	Bussenerweg ong b	4,5	57	55	52	57	52
00615.2_A	Bussenerweg ong b	1,5	56	54	51	56	51
00615.2_B	Bussenerweg ong b	4,5	57	56	53	57	53
00618.1_A	Bussenerweg ong a	1,5	57	55	52	57	52
00618.1_B	Bussenerweg ong a	4,5	58	56	54	58	54
00618.2_A	Bussenerweg ong a	1,5	60	58	56	60	56
00618.2_B	Bussenerweg ong a	4,5	61	60	57	61	57
00618.3_A	Bussenerweg ong a	1,5	56	55	52	56	52
00618.3_B	Bussenerweg ong a	4,5	57	56	53	57	53
00623.1_A	Bussenerweg ong k	1,5	53	51	48	53	48
00623.1_B	Bussenerweg ong k	4,5	55	53	50	55	50
00623.2_A	Bussenerweg ong k	1,5	48	46	43	48	43
00623.2_B	Bussenerweg ong k	4,5	49	48	45	49	45
00623.3_A	Bussenerweg ong k	1,5	41	40	37	41	37
00623.3_B	Bussenerweg ong k	4,5	39	38	36	39	36
00627.1_A	Bussenerweg ong l	1,5	53	51	48	53	48
00627.1_B	Bussenerweg ong l	4,5	55	53	51	55	51
00627.2_A	Bussenerweg ong l	1,5	49	47	44	49	44
00627.2_B	Bussenerweg ong l	4,5	50	49	46	50	46
00627.3_A	Bussenerweg ong l	1,5	41	39	37	41	37
00627.3_B	Bussenerweg ong l	4,5	39	38	36	39	36
00631.1_A	Bussenerweg ong m	1,5	53	51	49	53	49
00631.1_B	Bussenerweg ong m	4,5	55	53	51	55	51
00631.2_A	Bussenerweg ong m	1,5	49	47	44	49	44
00631.2_B	Bussenerweg ong m	4,5	51	49	46	51	46
00631.3_A	Bussenerweg ong m	1,5	40	39	37	40	37
00631.3_B	Bussenerweg ong m	4,5	39	38	36	39	36
00635.1_A	Bussenerweg ong n	1,5	53	51	48	53	48
00635.1_B	Bussenerweg ong n	4,5	55	53	50	55	50
00635.2_A	Bussenerweg ong n	1,5	47	46	43	47	43
00635.2_B	Bussenerweg ong n	4,5	49	48	45	49	45
00635.3_A	Bussenerweg ong n	1,5	40	39	37	40	37
00635.3_B	Bussenerweg ong n	4,5	39	38	36	39	36
00636.1_A	Bussenerweg ong o	1,5	49	47	45	49	45
00636.1_B	Bussenerweg ong o	4,5	50	49	46	50	46
00636.2_A	Bussenerweg ong o	1,5	41	39	37	41	37
00636.2_B	Bussenerweg ong o	4,5	40	39	37	40	37
00636.3_A	Bussenerweg ong o	1,5	48	46	43	48	43
00636.3_B	Bussenerweg ong o	4,5	49	48	45	49	45
00639.1_A	Bussenerweg ong p	1,5	49	47	44	49	44
00639.1_B	Bussenerweg ong p	4,5	50	48	46	50	46
00639.2_A	Bussenerweg ong p	1,5	49	47	44	49	44
00639.2_B	Bussenerweg ong p	4,5	50	49	46	50	46
00641.1_A	Bussenerweg ong q	1,5	47	45	43	47	43
00641.1_B	Bussenerweg ong q	4,5	48	46	44	48	44
00641.2_A	Bussenerweg ong q	1,5	50	48	45	50	45
00641.2_B	Bussenerweg ong q	4,5	52	50	47	52	47
00643.1_A	Bussenerweg ong r	1,5	51	49	47	51	47
00643.1_B	Bussenerweg ong r	4,5	53	51	48	53	48
00643.2_A	Bussenerweg ong r	1,5	51	49	46	51	46
00643.2_B	Bussenerweg ong r	4,5	52	51	48	52	48
00643.3_A	Bussenerweg ong r	1,5	49	47	44	49	44
00643.3_B	Bussenerweg ong r	4,5	51	49	46	51	46
00645.1_A	Bussenerweg ong s	1,5	52	51	48	52	48
00645.1_B	Bussenerweg ong s	4,5	54	52	49	54	49
00645.2_A	Bussenerweg ong s	1,5	52	50	47	52	47
00645.2_B	Bussenerweg ong s	4,5	54	52	50	54	50
00645.3_A	Bussenerweg ong s	1,5	46	45	42	46	42
00645.3_B	Bussenerweg ong s	4,5	48	46	44	48	44
00647.1_A	Bussenerweg ong t	1,5	53	51	48	53	48
00647.1_B	Bussenerweg ong t	4,5	55	53	50	55	50
00647.2_A	Bussenerweg ong t	1,5	53	51	48	53	48
00647.2_B	Bussenerweg ong t	4,5	55	53	50	55	50
00649.1_A	Bussenerweg ong u	1,5	52	51	48	52	48

Punt	Adres	Hoogte m+mv	2040	2040 + weg 1	2040 + weg 2	2040 + wallen	2040 + weg 2 + wallen
00649.1_B	Bussenerweg ong u	4,5	54	52	50	54	50
00649.2_A	Bussenerweg ong u	1,5	54	52	49	54	49
00649.2_B	Bussenerweg ong u	4,5	55	54	51	55	51
00651.1_A	Bussenerweg ong v	1,5	50	48	45	50	45
00651.1_B	Bussenerweg ong v	4,5	51	50	47	51	47
00651.2_A	Bussenerweg ong v	1,5	54	53	50	54	50
00651.2_B	Bussenerweg ong v	4,5	56	54	52	56	52
00653.1_A	Bussenerweg ong w	1,5	55	53	50	55	50
00653.1_B	Bussenerweg ong w	4,5	56	55	52	56	52
00653.2_A	Bussenerweg ong w	1,5	55	54	51	55	51
00653.2_B	Bussenerweg ong w	4,5	57	55	52	57	52
00653.3_A	Bussenerweg ong w	1,5	58	57	54	58	54
00653.3_B	Bussenerweg ong w	4,5	60	58	56	60	56
01535_A	Duitse Weistraat 20	1,5	53	53	53	53	53
01535_B	Duitse Weistraat 20	4,5	55	55	55	55	55
01539_A	Duitse Weistraat 20	1,5	50	50	50	50	50
01539_B	Duitse Weistraat 20	4,5	52	52	52	52	52
01540_A	Duitse Weistraat 20	1,5	55	55	55	55	55
01540_B	Duitse Weistraat 20	4,5	56	56	56	56	56
01543_A	Duitse Weistraat 21	1,5	57	57	57	57	57
01543_B	Duitse Weistraat 21	4,5	58	58	58	58	58
01545_A	Duitse Weistraat 21	1,5	62	62	62	62	62
01545_B	Duitse Weistraat 21	4,5	62	62	62	62	62
01546_A	Duitse Weistraat 21	1,5	59	59	59	59	59
01546_B	Duitse Weistraat 21	4,5	58	58	58	58	58
01550_A	Duitse Weistraat 22	1,5	54	54	54	54	54
01550_B	Duitse Weistraat 22	4,5	56	56	56	56	56
01551_A	Duitse Weistraat 22	1,5	50	49	47	50	47
01551_B	Duitse Weistraat 22	4,5	52	51	49	52	49
01555_A	Duitse Weistraat 23	1,5	56	56	56	56	56
01555_B	Duitse Weistraat 23	4,5	57	57	57	57	57
01559_A	Duitse Weistraat 23	1,5	61	61	61	61	61
01559_B	Duitse Weistraat 23	4,5	61	61	61	61	61
01560_A	Duitse Weistraat 23	1,5	58	58	58	58	58
01560_B	Duitse Weistraat 23	4,5	58	58	58	58	58
02103_A	Eikenstraat 1	1,5	41	41	40	41	40
02103_B	Eikenstraat 1	4,5	47	47	46	47	46
02121_A	Eikenstraat 11	1,5	42	41	41	42	41
02121_B	Eikenstraat 11	4,5	48	47	46	48	46
02142_A	Eikenstraat 13	1,5	46	46	46	46	46
02142_B	Eikenstraat 13	4,5	49	48	48	49	48
02163_A	Eikenstraat 15	1,5	48	48	48	48	48
02163_B	Eikenstraat 15	4,5	50	50	50	50	50
02164_A	Eikenstraat 15	1,5	47	46	46	47	46
02164_B	Eikenstraat 15	4,5	49	48	48	49	48
02184_A	Eikenstraat 17	1,5	45	45	45	45	45
02184_B	Eikenstraat 17	4,5	50	50	49	50	49
02186_A	Eikenstraat 17	1,5	37	37	36	37	36
02186_B	Eikenstraat 17	4,5	42	42	41	42	41
02241_A	Eikenstraat 3	1,5	43	42	42	43	42
02241_B	Eikenstraat 3	4,5	47	46	45	47	45
02248_A	Eikenstraat 4	1,5	44	43	43	44	43
02248_B	Eikenstraat 4	4,5	46	45	45	46	45
02256_A	Eikenstraat 5	1,5	40	39	39	40	39
02256_B	Eikenstraat 5	4,5	46	45	44	46	44
02279_A	Eikenstraat 7	1,5	40	39	39	40	39
02279_B	Eikenstraat 7	4,5	45	45	44	45	44
02295_A	Eikenstraat 9	1,5	43	42	42	43	42
02295_B	Eikenstraat 9	4,5	46	46	45	46	45
02700_A	Hamstraat 2	1,5	55	55	54	55	54
02700_B	Hamstraat 2	4,5	56	56	55	56	55
02701_A	Hamstraat 2	1,5	49	49	49	49	49
02701_B	Hamstraat 2	4,5	50	50	50	50	50
02702_A	Hamstraat 2	1,5	55	54	52	55	52
02702_B	Hamstraat 2	4,5	57	56	54	57	54

Punt	Adres	Hoogte m+mv	2040	2040 + weg 1	2040 + weg 2	2040 + wallen	2040 + weg 2 + wallen
02703_A	Hamstraat 2	1,5	48	46	45	48	45
02703_B	Hamstraat 2	4,5	52	51	50	52	50
02707_A	Hamstraat 3a	1,5	59	58	56	59	56
02707_B	Hamstraat 3a	4,5	61	59	57	61	57
02708_A	Hamstraat 3a	1,5	56	55	53	56	53
02708_B	Hamstraat 3a	4,5	57	56	55	57	55
02709_A	Hamstraat 3a	1,5	48	47	46	48	46
02709_B	Hamstraat 3a	4,5	48	47	47	48	47
02710_A	Hamstraat 3a	1,5	46	45	42	46	42
02710_B	Hamstraat 3a	4,5	47	46	43	47	43
02721_A	Hamstraat 4	1,5	60	59	57	60	57
02721_B	Hamstraat 4	4,5	61	60	58	61	58
02722_A	Hamstraat 4	1,5	57	56	55	57	55
02722_B	Hamstraat 4	4,5	59	58	56	59	56
02723_A	Hamstraat 4	1,5	51	50	50	51	50
02723_B	Hamstraat 4	4,5	53	52	51	53	51
02724_A	Hamstraat 4	1,5	53	52	50	53	50
02724_B	Hamstraat 4	4,5	57	55	53	57	53
02727_A	Hamstraat 5	1,5	47	47	46	47	46
02727_B	Hamstraat 5	4,5	47	47	46	47	46
02730_A	Hamstraat 5	1,5	53	52	51	53	51
02730_B	Hamstraat 5	4,5	55	54	52	55	52
02731_A	Hamstraat 5	1,5	53	53	52	53	52
02731_B	Hamstraat 5	4,5	54	54	53	54	53
02735_A	Hamstraat 6	1,5	51	51	51	51	51
02735_B	Hamstraat 6	4,5	52	52	51	52	51
02738_A	Hamstraat 6	1,5	52	51	50	52	50
02738_B	Hamstraat 6	4,5	53	52	51	53	51
02739_A	Hamstraat 6	1,5	51	50	49	51	49
02739_B	Hamstraat 6	4,5	53	52	51	53	51
02740_A	Hamstraat 6	1,5	48	47	46	48	46
02740_B	Hamstraat 6	4,5	50	49	48	50	48
02748_A	Hamstraat 7	1,5	50	49	49	50	49
02748_B	Hamstraat 7	4,5	51	50	49	51	49
02750_A	Hamstraat 7	1,5	51	50	50	51	50
02750_B	Hamstraat 7	4,5	51	51	51	51	51
02755_A	Hamstraat 8	1,5	44	44	44	44	44
02755_B	Hamstraat 8	4,5	47	46	46	47	46
02756_A	Hamstraat 8	1,5	49	48	48	49	48
02756_B	Hamstraat 8	4,5	50	50	49	50	49
02757_A	Hamstraat 8	1,5	50	49	49	50	49
02757_B	Hamstraat 8	4,5	51	50	50	51	50
02764_A	Hamstraat 9	1,5	50	50	49	50	49
02764_B	Hamstraat 9	4,5	51	51	51	51	51
02766_A	Hamstraat 9	1,5	48	48	47	48	47
02766_B	Hamstraat 9	4,5	49	49	49	49	49
02767_A	Hamstraat 9	1,5	50	50	50	50	50
02767_B	Hamstraat 9	4,5	51	51	51	51	51
03137_A	Hoedenmakersstraat 21	1,5	44	44	44	44	44
03137_B	Hoedenmakersstraat 21	4,5	45	45	44	45	44
03137_C	Hoedenmakersstraat 21	7,5	47	46	45	47	45
03138_A	Hoedenmakersstraat 21	1,5	40	40	40	40	40
03138_B	Hoedenmakersstraat 21	4,5	41	41	41	41	41
03138_C	Hoedenmakersstraat 21	7,5	42	42	42	42	42
03142_A	Hoedenmakersstraat 23	1,5	44	44	44	44	44
03142_B	Hoedenmakersstraat 23	4,5	45	45	45	45	44
03142_C	Hoedenmakersstraat 23	7,5	47	46	45	47	45
03146_A	Hoedenmakersstraat 25	1,5	44	44	44	44	44
03146_B	Hoedenmakersstraat 25	4,5	45	45	45	45	45
03146_C	Hoedenmakersstraat 25	7,5	47	47	46	47	46
03149_A	Hoedenmakersstraat 27	1,5	44	44	44	44	44
03149_B	Hoedenmakersstraat 27	4,5	46	45	45	46	45
03149_C	Hoedenmakersstraat 27	7,5	48	47	46	47	46
03153_A	Hoedenmakersstraat 29	1,5	45	45	44	45	44
03153_B	Hoedenmakersstraat 29	4,5	46	46	45	46	45

Punt	Adres	Hoogte m+mv	2040	2040 + weg 1	2040 + weg 2	2040 + wallen	2040 + weg 2 + wallen
03153_C	Hoedenmakersstraat 29	7,5	48	47	46	48	46
03155_A	Hoedenmakersstraat 29	1,5	46	46	46	46	46
03155_B	Hoedenmakersstraat 29	4,5	48	47	47	48	47
03155_C	Hoedenmakersstraat 29	7,5	50	49	48	49	48
03197_A	Hoedenmakersstraat 7	1,5	45	44	44	45	44
03197_B	Hoedenmakersstraat 7	4,5	46	45	45	46	45
03197_C	Hoedenmakersstraat 7	7,5	47	46	46	47	46
03210_A	Hoedenmakersstraat 9	1,5	44	44	44	44	44
03210_B	Hoedenmakersstraat 9	4,5	45	45	45	45	45
03210_C	Hoedenmakersstraat 9	7,5	46	46	45	46	45
03212_A	Hoedenmakersstraat 9	1,5	42	41	41	41	41
03212_B	Hoedenmakersstraat 9	4,5	42	42	41	42	41
03212_C	Hoedenmakersstraat 9	7,5	45	44	43	44	43
03430_A	Ipperakkeren 113	1,5	47	47	47	47	47
03430_B	Ipperakkeren 113	4,5	48	47	47	48	47
03430_C	Ipperakkeren 113	7,5	48	48	47	48	47
03434_A	Ipperakkeren 115	1,5	47	47	47	47	47
03434_B	Ipperakkeren 115	4,5	48	48	47	48	47
03434_C	Ipperakkeren 115	7,5	49	48	48	49	48
03438_A	Ipperakkeren 117	1,5	47	47	47	47	47
03438_B	Ipperakkeren 117	4,5	48	48	47	48	47
03438_C	Ipperakkeren 117	7,5	49	48	48	49	48
03439_A	Ipperakkeren 117	1,5	43	43	42	43	42
03439_B	Ipperakkeren 117	4,5	44	44	43	44	43
03439_C	Ipperakkeren 117	7,5	47	46	45	47	45
03443_A	Ipperakkeren 119	1,5	47	47	46	47	46
03443_B	Ipperakkeren 119	4,5	48	47	47	48	47
03451_A	Ipperakkeren 119	1,5	42	42	41	42	41
03451_B	Ipperakkeren 119	4,5	44	43	42	44	42
03457_A	Ipperakkeren 121	1,5	45	44	44	45	44
03457_B	Ipperakkeren 121	4,5	46	46	45	46	45
03458_A	Ipperakkeren 121	1,5	47	47	46	47	46
03458_B	Ipperakkeren 121	4,5	48	47	47	48	47
03461_A	Ipperakkeren 121	1,5	43	43	43	43	43
03461_B	Ipperakkeren 121	4,5	44	44	44	44	44
03565_A	Ipperakkeren 64	1,5	42	42	42	42	42
03565_B	Ipperakkeren 64	4,5	43	43	43	43	43
03566_A	Ipperakkeren 64	1,5	35	34	34	35	34
03566_B	Ipperakkeren 64	4,5	37	37	36	37	36
03567_A	Ipperakkeren 64	1,5	48	48	48	48	48
03567_B	Ipperakkeren 64	4,5	49	48	48	49	48
03568_A	Ipperakkeren 64	1,5	44	44	44	44	44
03568_B	Ipperakkeren 64	4,5	45	44	44	45	44
03572_A	Ipperakkeren 66	1,5	43	43	43	43	43
03572_B	Ipperakkeren 66	4,5	44	44	44	44	44
03573_A	Ipperakkeren 66	1,5	47	47	47	47	47
03573_B	Ipperakkeren 66	4,5	48	48	47	48	47
03578_A	Ipperakkeren 66	1,5	48	48	48	48	48
03578_B	Ipperakkeren 66	4,5	48	48	48	48	48
03579_A	Ipperakkeren 66	1,5	44	44	43	44	43
03579_B	Ipperakkeren 66	4,5	44	44	44	44	44
03585_A	Ipperakkeren 68	1,5	47	46	45	47	45
03585_B	Ipperakkeren 68	4,5	48	47	46	48	46
03586_A	Ipperakkeren 68	1,5	46	46	46	46	46
03586_B	Ipperakkeren 68	4,5	45	45	45	45	45
04106_A	Kievitsham 10	1,5	54	53	53	49	50
04106_B	Kievitsham 10	4,5	56	55	55	53	53
04107_A	Kievitsham 10	1,5	51	50	50	49	49
04107_B	Kievitsham 10	4,5	53	52	52	51	51
04108_A	Kievitsham 10	1,5	51	50	50	49	49
04108_B	Kievitsham 10	4,5	53	52	52	51	51
04109_A	Kievitsham 10	1,5	55	53	52	48	46
04109_B	Kievitsham 10	4,5	56	55	54	51	51
04110_A	Kievitsham 10	1,5	56	55	54	50	49
04110_B	Kievitsham 10	4,5	58	57	56	54	54

Punt	Adres	Hoogte m+mv	2040	2040 + weg 1	2040 + weg 2	2040 + wallen	2040 + weg 2 + wallen
04111_A	Kievitsham 10	1,5	53	53	53	49	49
04111_B	Kievitsham 10	4,5	55	54	54	52	52
04112_A	Kievitsham 10	1,5	52	51	49	46	44
04112_B	Kievitsham 10	4,5	54	52	51	49	48
04113_A	Kievitsham 10	1,5	50	48	46	46	43
04113_B	Kievitsham 10	4,5	51	50	48	48	45
04114_A	Kievitsham 10	1,5	42	42	41	42	41
04114_B	Kievitsham 10	4,5	44	44	43	44	43
04115_A	Kievitsham 10	1,5	49	48	48	48	48
04115_B	Kievitsham 10	4,5	51	51	51	50	50
04116_A	Kievitsham 10	1,5	54	53	52	48	46
04116_B	Kievitsham 10	4,5	56	55	54	51	50
04117_A	Kievitsham 10	1,5	54	52	51	47	45
04117_B	Kievitsham 10	4,5	56	54	53	50	49
04120_A	Kievitsham 11	1,5	40	40	40	40	40
04120_B	Kievitsham 11	4,5	41	41	40	41	40
04121_A	Kievitsham 11	1,5	35	35	34	35	34
04121_B	Kievitsham 11	4,5	48	48	48	48	47
04124_A	Kievitsham 11	1,5	42	41	41	41	41
04124_B	Kievitsham 11	4,5	42	42	42	42	42
04128_A	Kievitsham 11	1,5	52	51	51	49	49
04128_B	Kievitsham 11	4,5	53	52	52	50	50
04129_A	Kievitsham 11	1,5	54	53	53	52	51
04129_B	Kievitsham 11	4,5	55	54	54	53	53
04141_A	Kievitsham 14	1,5	43	42	41	43	41
04141_B	Kievitsham 14	4,5	57	55	53	51	48
04142_A	Kievitsham 14	1,5	60	59	58	47	47
04142_B	Kievitsham 14	4,5	61	60	59	54	54
04143_A	Kievitsham 14	1,5	53	52	52	49	49
04143_B	Kievitsham 14	4,5	54	53	53	51	51
04146_A	Kievitsham 14	1,5	48	48	48	48	48
04146_B	Kievitsham 14	4,5	48	48	48	48	48
04147_A	Kievitsham 14	1,5	44	43	42	44	42
04147_B	Kievitsham 14	4,5	53	51	49	49	47
04150_A	Kievitsham 18	1,5	44	43	42	43	42
04150_B	Kievitsham 18	4,5	49	48	46	48	46
04151_A	Kievitsham 15	1,5	30	29	29	30	29
04151_A	Kievitsham 18	1,5	47	46	46	46	46
04151_B	Kievitsham 15	4,5	46	45	45	43	42
04151_B	Kievitsham 18	4,5	48	48	48	48	47
04152_A	Kievitsham 18	1,5	46	46	45	46	45
04152_B	Kievitsham 18	4,5	47	47	47	47	47
04153_A	Kievitsham 18	1,5	42	40	38	42	38
04153_B	Kievitsham 18	4,5	47	45	43	46	43
04156_A	Kievitsham 15	1,5	50	49	49	49	48
04156_B	Kievitsham 15	4,5	51	50	50	50	49
04157_A	Kievitsham 15	1,5	48	48	48	48	48
04157_B	Kievitsham 15	4,5	49	49	48	49	48
04159_A	Kievitsham 15	1,5	47	46	46	47	46
04159_B	Kievitsham 15	4,5	48	47	47	48	47
04160_A	Kievitsham 15	1,5	39	39	38	39	38
04160_B	Kievitsham 15	4,5	40	40	40	40	40
04164_A	Kievitsham 17	1,5	50	49	49	49	49
04164_B	Kievitsham 17	4,5	50	50	50	50	49
04166_A	Kievitsham 17	1,5	48	48	48	48	48
04166_B	Kievitsham 17	4,5	49	49	49	49	49
04195_A	Kievitsham 20	1,5	37	37	37	37	37
04195_B	Kievitsham 20	4,5	40	40	40	40	40
04196_A	Kievitsham 20	1,5	36	36	36	36	36
04196_B	Kievitsham 20	4,5	40	40	40	40	40
04197_A	Kievitsham 20	1,5	43	43	43	43	43
04197_B	Kievitsham 20	4,5	45	45	45	45	45
04198_A	Kievitsham 20	1,5	44	43	43	43	43
04198_B	Kievitsham 20	4,5	46	45	45	45	45
04199_A	Kievitsham 20	1,5	44	43	41	44	41

Punt	Adres	Hoogte m+mv	2040	2040 + weg 1	2040 + weg 2	2040 + wallen	2040 + weg 2 + wallen
04199_B	Kievitsham 20	4,5	46	45	43	46	43
04202_A	Kievitsham 22	1,5	39	38	36	39	36
04202_B	Kievitsham 22	4,5	39	39	38	39	38
04203_A	Kievitsham 22	1,5	40	38	36	40	36
04203_B	Kievitsham 22	4,5	39	38	37	39	37
04204_A	Kievitsham 22	1,5	40	39	37	40	37
04204_B	Kievitsham 22	4,5	39	38	37	39	37
04205_A	Kievitsham 22	1,5	45	43	41	45	41
04205_B	Kievitsham 22	4,5	46	44	42	46	42
04206_A	Kievitsham 22	1,5	45	43	41	44	41
04206_B	Kievitsham 22	4,5	46	45	43	46	43
04207_A	Kievitsham 22	1,5	38	38	38	38	38
04207_B	Kievitsham 22	4,5	40	40	40	40	40
04208_A	Kievitsham 22	1,5	34	34	34	34	34
04208_B	Kievitsham 22	4,5	38	37	37	38	37
04209_A	Kievitsham 22	1,5	42	42	42	42	42
04209_B	Kievitsham 22	4,5	44	44	44	44	44
04210_A	Kievitsham 22	1,5	41	39	37	41	37
04210_B	Kievitsham 22	4,5	41	41	39	41	39
04211_A	Kievitsham 22	1,5	40	40	39	40	39
04211_B	Kievitsham 22	4,5	43	43	42	43	42
04214_A	Kievitsham 24	1,5	48	48	48	48	48
04214_B	Kievitsham 24	4,5	49	49	49	49	48
04215_A	Kievitsham 24	1,5	43	43	42	43	42
04215_B	Kievitsham 24	4,5	45	45	44	45	44
04216_A	Kievitsham 24	1,5	42	41	39	42	39
04216_B	Kievitsham 24	4,5	45	44	43	45	43
04217_A	Kievitsham 24	1,5	47	47	47	47	47
04217_B	Kievitsham 24	4,5	48	48	48	48	48
04223_A	Kievitsham 3	1,5	44	43	43	43	43
04223_B	Kievitsham 3	4,5	42	41	41	41	41
04223_C	Kievitsham 3	7,5	43	43	42	43	42
04224_A	Kievitsham 3	1,5	46	46	46	46	46
04224_B	Kievitsham 3	4,5	48	48	48	48	48
04224_C	Kievitsham 3	7,5	49	49	48	49	48
04225_A	Kievitsham 3	1,5	53	53	53	53	53
04225_B	Kievitsham 3	4,5	54	54	54	54	54
04225_C	Kievitsham 3	7,5	54	54	54	54	54
04226_A	Kievitsham 3	1,5	54	54	54	54	54
04226_B	Kievitsham 3	4,5	55	55	55	55	55
04226_C	Kievitsham 3	7,5	55	55	55	55	55
04229_A	Kievitsham 4	1,5	52	51	51	52	51
04229_B	Kievitsham 4	4,5	53	53	53	53	53
04230_A	Kievitsham 4	1,5	47	47	47	47	46
04230_B	Kievitsham 4	4,5	49	48	48	48	48
04231_A	Kievitsham 4	1,5	49	48	48	49	48
04231_B	Kievitsham 4	4,5	51	51	51	51	50
04232_A	Kievitsham 4	1,5	57	57	57	57	57
04232_B	Kievitsham 4	4,5	57	57	57	57	57
04233_A	Kievitsham 4	1,5	59	59	59	59	59
04233_B	Kievitsham 4	4,5	59	59	59	59	59
04234_A	Kievitsham 4	1,5	50	50	50	50	50
04234_B	Kievitsham 4	4,5	53	53	53	53	53
04239_A	Kievitsham 5	1,5	56	56	56	56	56
04239_B	Kievitsham 5	4,5	56	56	56	56	56
04239_C	Kievitsham 5	7,5	56	56	56	56	56
04240_A	Kievitsham 5	1,5	36	35	34	36	34
04240_B	Kievitsham 5	4,5	38	38	37	38	37
04240_C	Kievitsham 5	7,5	44	43	43	43	43
04242_A	Kievitsham 5	1,5	58	58	58	58	58
04242_B	Kievitsham 5	4,5	58	58	58	58	58
04242_C	Kievitsham 5	7,5	58	58	58	58	58
04243_A	Kievitsham 5	1,5	51	50	50	50	49
04243_B	Kievitsham 5	4,5	52	51	51	51	51
04243_C	Kievitsham 5	7,5	52	52	51	52	51

Punt	Adres	Hoogte m+mv	2040	2040 + weg 1	2040 + weg 2	2040 + wallen	2040 + weg 2 + wallen
04244_A	Kievitsham 5	1,5	60	60	60	60	60
04244_B	Kievitsham 5	4,5	60	60	60	60	60
04244_C	Kievitsham 5	7,5	59	59	59	59	59
04269_A	Kievitsham 7	1,5	53	52	52	53	52
04270_A	Kievitsham 7	1,5	57	56	56	57	56
04270_B	Kievitsham 7	4,5	58	57	57	58	57
04270_C	Kievitsham 7	7,5	57	57	57	57	57
04271_A	Kievitsham 7	1,5	56	55	55	56	55
04271_B	Kievitsham 7	4,5	56	56	55	56	55
04271_C	Kievitsham 7	7,5	56	56	55	56	55
04272_B	Kievitsham 7	4,5	58	57	57	58	57
04272_C	Kievitsham 7	7,5	58	58	57	58	57
04273_A	Kievitsham 7	1,5	57	57	57	57	57
04273_A	Kievitsham 7	1,5	59	58	58	58	58
04279_A	Kievitsham 7	1,5	26	25	25	26	25
04279_B	Kievitsham 7	4,5	28	28	27	28	27
04279_C	Kievitsham 7	7,5	28	28	28	28	28
04280_A	Kievitsham 7	1,5	34	34	34	34	34
04280_B	Kievitsham 7	4,5	48	48	48	47	47
04280_C	Kievitsham 7	7,5	49	49	49	49	49
04290_A	Kievitsham 6	1,5	45	45	44	45	44
04291_A	Kievitsham 6	1,5	48	48	48	48	48
04292_A	Kievitsham 6	1,5	54	54	54	54	54
04293_A	Kievitsham 6	1,5	53	53	53	53	53
04294_A	Kievitsham 6	1,5	48	48	48	48	48
04295_A	Kievitsham 6	1,5	45	43	41	44	41
04296_A	Kievitsham 6	1,5	44	43	41	43	40
04300_A	Kievitsham 8	1,5	52	52	52	52	52
04301_A	Kievitsham 8	1,5	56	56	56	56	56
04302_A	Kievitsham 8	1,5	42	42	41	42	41
04303_A	Kievitsham 8	1,5	50	49	49	48	48
04304_A	Kievitsham 8	1,5	45	44	43	44	42
04305_A	Kievitsham 8	1,5	59	59	59	59	59
04306_A	Kievitsham 8	1,5	54	53	53	53	53
04310_A	Kievitsham 9	1,5	54	52	52	52	51
04310_B	Kievitsham 9	4,5	55	54	53	54	53
04310_C	Kievitsham 9	7,5	55	54	54	54	53
04311_A	Kievitsham 9	1,5	55	54	53	54	53
04311_B	Kievitsham 9	4,5	55	54	54	55	54
04311_C	Kievitsham 9	7,5	56	55	54	55	54
04312_A	Kievitsham 9	1,5	34	34	33	34	33
04312_B	Kievitsham 9	4,5	44	43	43	43	43
04312_C	Kievitsham 9	7,5	44	44	44	44	44
04313_A	Kievitsham 9	1,5	47	45	45	44	43
04313_B	Kievitsham 9	4,5	39	39	38	39	38
04313_C	Kievitsham 9	7,5	40	39	38	40	38
04470_A	Kloppenland 1	1,5	38	37	36	38	36
04470_B	Kloppenland 1	4,5	42	41	39	42	39
04470_C	Kloppenland 1	7,5	46	45	43	46	43
04471_A	Kloppenland 1	1,5	37	36	35	37	35
04471_B	Kloppenland 1	4,5	39	38	38	39	37
04471_C	Kloppenland 1	7,5	42	42	40	42	40
04472_A	Kloppenland 1	1,5	39	38	36	39	36
04472_B	Kloppenland 1	4,5	43	42	40	43	40
04472_C	Kloppenland 1	7,5	47	46	43	47	43
04479_A	Kloppenland 10	1,5	41	40	38	41	38
04479_B	Kloppenland 10	4,5	44	43	41	44	41
04484_A	Kloppenland 11	1,5	38	37	36	38	36
04484_B	Kloppenland 11	4,5	42	41	39	42	39
04489_A	Kloppenland 12	1,5	35	34	34	35	34
04489_B	Kloppenland 12	4,5	39	38	36	39	36
04490_A	Kloppenland 12	1,5	41	40	39	41	39
04490_B	Kloppenland 12	4,5	44	43	41	44	41
04495_A	Kloppenland 13	1,5	37	37	36	37	36
04495_B	Kloppenland 13	4,5	43	41	39	43	39

Punt	Adres	Hoogte m+mv	2040	2040 + weg 1	2040 + weg 2	2040 + wallen	2040 + weg 2 + wallen
04509_A	Kloppenland 15	1,5	37	37	36	37	36
04509_B	Kloppenland 15	4,5	42	41	39	42	39
04524_A	Kloppenland 17	1,5	37	37	36	37	36
04524_B	Kloppenland 17	4,5	42	41	39	42	39
04527_A	Kloppenland 19	1,5	38	37	36	38	36
04527_B	Kloppenland 19	4,5	42	41	39	42	39
04531_A	Kloppenland 1a	1,5	40	39	38	40	38
04531_B	Kloppenland 1a	4,5	43	42	40	43	40
04532_A	Kloppenland 1a	1,5	41	40	39	41	39
04532_B	Kloppenland 1a	4,5	45	44	42	45	42
04533_A	Kloppenland 1a	1,5	39	38	37	39	37
04533_B	Kloppenland 1a	4,5	43	42	40	43	40
04534_A	Kloppenland 1a	1,5	37	36	35	37	35
04534_B	Kloppenland 1a	4,5	39	39	38	39	38
04537_A	Kloppenland 2	1,5	41	40	39	41	39
04537_B	Kloppenland 2	4,5	45	44	42	45	42
04538_A	Kloppenland 2	1,5	36	36	35	36	35
04538_B	Kloppenland 2	4,5	44	42	41	43	41
04547_A	Kloppenland 21	1,5	38	37	36	38	36
04547_B	Kloppenland 21	4,5	42	41	39	42	39
04563_A	Kloppenland 23	1,5	38	37	36	38	36
04563_B	Kloppenland 23	4,5	43	41	40	42	40
04563_C	Kloppenland 23	7,5	47	45	43	46	43
04565_A	Kloppenland 23	1,5	38	37	36	38	36
04565_B	Kloppenland 23	4,5	43	42	40	43	40
04565_C	Kloppenland 23	7,5	46	45	43	46	43
04582_A	Kloppenland 29	1,5	37	36	35	37	35
04582_B	Kloppenland 29	4,5	44	43	41	44	41
04582_C	Kloppenland 29	7,5	47	46	44	47	44
04609_A	Kloppenland 3	1,5	38	37	36	38	36
04609_B	Kloppenland 3	4,5	43	42	40	43	40
04609_C	Kloppenland 3	7,5	47	46	43	47	43
04638_A	Kloppenland 4	1,5	41	40	39	41	39
04638_B	Kloppenland 4	4,5	45	44	42	45	42
04644_A	Kloppenland 40	1,5	38	38	37	38	37
04644_B	Kloppenland 40	4,5	42	42	41	42	41
04644_C	Kloppenland 40	7,5	46	45	44	46	44
04649_A	Kloppenland 42	1,5	42	42	42	42	42
04649_B	Kloppenland 42	4,5	45	44	43	45	43
04653_A	Kloppenland 44	1,5	43	43	42	43	42
04653_B	Kloppenland 44	4,5	45	45	45	45	45
04657_A	Kloppenland 46	1,5	44	44	44	44	44
04657_B	Kloppenland 46	4,5	47	46	46	47	46
04666_A	Kloppenland 5	1,5	39	38	37	39	37
04666_B	Kloppenland 5	4,5	42	41	39	42	39
04666_C	Kloppenland 5	7,5	47	45	43	47	43
04673_A	Kloppenland 6	1,5	41	40	39	41	39
04673_B	Kloppenland 6	4,5	44	43	41	44	41
04682_A	Kloppenland 7	1,5	38	37	36	38	36
04682_B	Kloppenland 7	4,5	42	40	39	42	39
04682_C	Kloppenland 7	7,5	46	45	43	46	43
04688_A	Kloppenland 8	1,5	41	40	38	41	38
04688_B	Kloppenland 8	4,5	44	43	41	44	41
04692_A	Kloppenland 9	1,5	37	37	36	37	36
04692_B	Kloppenland 9	4,5	42	41	39	42	39
04806_A	Kooiheuvelweg 4	1,5	47	46	45	47	45
04806_B	Kooiheuvelweg 4	4,5	47	47	46	47	46
04807_A	Kooiheuvelweg 4	1,5	54	53	50	54	50
04807_B	Kooiheuvelweg 4	4,5	56	54	51	56	51
04808_A	Kooiheuvelweg 4	1,5	59	57	55	59	55
04808_B	Kooiheuvelweg 4	4,5	60	59	56	60	56
04809_A	Kooiheuvelweg 4	1,5	56	54	53	56	53
04809_B	Kooiheuvelweg 4	4,5	57	56	54	57	54
04815_A	Kooiheuvelweg 6	1,5	49	48	45	49	45
04815_B	Kooiheuvelweg 6	4,5	50	48	46	50	46

Punt	Adres	Hoogte m+mv	2040	2040 + weg 1	2040 + weg 2	2040 + wallen	2040 + weg 2 + wallen
04816_A	Kooiheuvelweg 6	1,5	47	46	44	47	44
04816_B	Kooiheuvelweg 6	4,5	48	47	45	48	45
04819_A	Kooiheuvelweg 6	1,5	39	38	38	39	38
04819_B	Kooiheuvelweg 6	4,5	39	39	39	39	39
04900_A	Laarstraat 1	1,5	50	49	48	50	48
04900_B	Laarstraat 1	4,5	52	51	50	52	50
04901_A	Laarstraat 1	1,5	56	56	56	56	56
04901_B	Laarstraat 1	4,5	57	57	56	57	56
04902_A	Laarstraat 1	1,5	51	50	49	51	49
04902_B	Laarstraat 1	4,5	53	52	51	53	51
04903_A	Laarstraat 1	1,5	49	48	45	49	45
04903_B	Laarstraat 1	4,5	52	51	48	52	48
05021_A	Laarstraat 37a	1,5	45	43	41	45	41
05021_B	Laarstraat 37a	4,5	47	45	43	47	43
05023_A	Laarstraat 37a	1,5	41	41	40	41	40
05023_B	Laarstraat 37a	4,5	46	45	43	46	43
05024_A	Laarstraat 37a	1,5	38	37	37	38	37
05024_B	Laarstraat 37a	4,5	44	43	41	44	41
05025_A	Laarstraat 37a	1,5	41	41	40	41	40
05025_B	Laarstraat 37a	4,5	42	42	42	42	42
05028_A	Laarstraat 39	1,5	43	41	39	43	39
05028_B	Laarstraat 39	4,5	43	42	40	43	40
05029_A	Laarstraat 39	1,5	45	43	40	45	40
05029_B	Laarstraat 39	4,5	46	44	42	46	42
05030_A	Laarstraat 39	1,5	39	39	38	39	38
05030_B	Laarstraat 39	4,5	41	41	40	41	40
05032_A	Laarstraat 39	1,5	43	42	41	43	41
05032_B	Laarstraat 39	4,5	46	45	43	46	43
05033_A	Laarstraat 39	1,5	45	43	41	45	41
05033_B	Laarstraat 39	4,5	46	45	43	46	43
05035_A	Laarstraat 39	1,5	41	41	40	41	40
05035_B	Laarstraat 39	4,5	43	43	42	43	42
05039_A	Laarstraat 41	1,5	45	44	43	45	43
05039_B	Laarstraat 41	4,5	47	46	45	47	45
05040_A	Laarstraat 41	1,5	42	42	42	42	42
05040_B	Laarstraat 41	4,5	44	44	44	44	44
05041_A	Laarstraat 41	1,5	43	41	40	43	40
05041_B	Laarstraat 41	4,5	44	43	42	44	42
05043_A	Laarstraat 41	1,5	42	41	40	42	40
05043_B	Laarstraat 41	4,5	44	43	42	44	42
05046_A	Laarstraat 46	1,5	47	46	45	47	45
05046_B	Laarstraat 46	4,5	48	47	46	48	46
05047_A	Laarstraat 46	1,5	46	45	45	46	45
05047_B	Laarstraat 46	4,5	46	46	45	46	45
05048_A	Laarstraat 46	1,5	44	43	40	44	40
05048_B	Laarstraat 46	4,5	46	44	42	46	42
05049_A	Laarstraat 46	1,5	40	39	37	40	37
05049_B	Laarstraat 46	4,5	43	42	41	43	41
05500_A	Lindestraat 1	1,5	52	52	52	52	52
05500_B	Lindestraat 1	4,5	52	52	52	52	52
05503_A	Lindestraat 1	1,5	51	51	51	51	51
05503_B	Lindestraat 1	4,5	50	50	50	50	50
05506_A	Lindestraat 1	1,5	55	55	55	55	55
05506_B	Lindestraat 1	4,5	55	55	55	55	55
05507_A	Lindestraat 1	1,5	56	56	56	56	56
05507_B	Lindestraat 1	4,5	56	56	56	56	56
05511_A	Lindestraat 10	1,5	56	56	56	56	56
05511_B	Lindestraat 10	4,5	56	56	56	56	56
05511_C	Lindestraat 10	7,5	56	56	56	56	56
05512_A	Lindestraat 10	1,5	53	53	53	53	53
05512_B	Lindestraat 10	4,5	52	52	52	52	52
05512_C	Lindestraat 10	7,5	53	53	52	53	52
05528_A	Lindestraat 12	1,5	57	57	57	57	57
05528_B	Lindestraat 12	4,5	56	56	56	56	56
05528_C	Lindestraat 12	7,5	56	56	56	56	56

Punt	Adres	Hoogte m+mv	2040	2040 + weg 1	2040 + weg 2	2040 + wallen	2040 + weg 2 + wallen
05531_A	Lindestraat 12	1,5	54	54	54	54	54
05531_B	Lindestraat 12	4,5	53	53	53	53	53
05531_C	Lindestraat 12	7,5	53	53	53	53	53
05593_A	Lindestraat 2	1,5	52	52	52	52	52
05593_B	Lindestraat 2	4,5	53	53	53	53	53
05593_C	Lindestraat 2	7,5	54	53	53	54	53
05594_A	Lindestraat 2	1,5	51	50	50	51	50
05594_B	Lindestraat 2	4,5	51	51	50	51	50
05594_C	Lindestraat 2	7,5	52	52	51	52	51
05670_A	Lindestraat 3	1,5	42	42	41	42	41
05670_B	Lindestraat 3	4,5	47	46	46	47	46
05671_A	Lindestraat 3	1,5	55	54	54	55	54
05671_B	Lindestraat 3	4,5	55	55	55	55	55
05672_A	Lindestraat 3	1,5	43	42	42	43	42
05672_B	Lindestraat 3	4,5	47	47	46	47	46
05673_A	Lindestraat 3	1,5	50	50	50	50	50
05673_B	Lindestraat 3	4,5	50	50	50	50	50
05674_A	Lindestraat 3	1,5	46	46	46	46	46
05674_B	Lindestraat 3	4,5	46	46	46	46	46
05675_A	Lindestraat 3	1,5	48	48	48	48	48
05675_B	Lindestraat 3	4,5	51	50	50	51	50
05676_A	Lindestraat 3	1,5	50	50	50	50	50
05676_B	Lindestraat 3	4,5	51	51	51	51	51
05700_A	Lindestraat 4	1,5	47	47	47	47	47
05700_B	Lindestraat 4	4,5	47	47	47	47	47
05701_A	Lindestraat 4	1,5	52	52	52	52	52
05701_B	Lindestraat 4	4,5	53	53	53	53	53
05701_C	Lindestraat 4	7,5	53	53	53	53	53
05732_A	Lindestraat 5	1,5	55	55	54	55	54
05732_B	Lindestraat 5	4,5	55	55	55	55	55
05733_A	Lindestraat 5	1,5	54	54	54	54	54
05733_B	Lindestraat 5	4,5	55	54	54	55	54
05734_A	Lindestraat 5	1,5	49	49	49	49	49
05734_B	Lindestraat 5	4,5	50	50	49	50	49
05736_A	Lindestraat 5	1,5	50	50	50	50	50
05736_B	Lindestraat 5	4,5	50	50	50	50	50
05765_A	Lindestraat 6	1,5	52	52	52	52	52
05765_B	Lindestraat 6	4,5	53	53	53	53	53
05765_C	Lindestraat 6	7,5	53	53	53	53	53
05767_A	Lindestraat 6	1,5	49	49	49	49	49
05767_B	Lindestraat 6	4,5	50	49	49	50	49
05767_C	Lindestraat 6	7,5	51	50	50	51	50
05823_A	Lindestraat 8	1,5	47	47	47	47	47
05823_B	Lindestraat 8	4,5	48	48	48	48	48
05823_C	Lindestraat 8	7,5	49	49	49	49	49
05828_A	Lindestraat 8	1,5	52	52	52	52	52
05828_B	Lindestraat 8	4,5	53	53	53	53	53
05828_C	Lindestraat 8	7,5	53	53	53	53	53
06100_A	Mandenmakersstraat 1	1,5	36	36	36	36	36
06100_B	Mandenmakersstraat 1	4,5	39	39	38	39	38
06100_C	Mandenmakersstraat 1	7,5	43	42	41	43	41
06105_A	Mandenmakersstraat 10	1,5	37	37	37	37	37
06105_B	Mandenmakersstraat 10	4,5	41	40	39	40	39
06105_C	Mandenmakersstraat 10	7,5	46	45	43	45	43
06111_A	Mandenmakersstraat 11	1,5	36	36	36	36	36
06111_B	Mandenmakersstraat 11	4,5	38	38	37	38	37
06111_C	Mandenmakersstraat 11	7,5	42	41	41	42	41
06115_A	Mandenmakersstraat 12	1,5	38	37	37	38	37
06115_B	Mandenmakersstraat 12	4,5	42	41	40	41	40
06115_C	Mandenmakersstraat 12	7,5	46	45	43	45	43
06121_A	Mandenmakersstraat 13	1,5	36	36	36	36	36
06121_B	Mandenmakersstraat 13	4,5	38	37	37	38	37
06121_C	Mandenmakersstraat 13	7,5	42	41	40	41	40
06128_A	Mandenmakersstraat 15	1,5	36	36	36	36	36
06128_B	Mandenmakersstraat 15	4,5	38	38	38	38	38

Punt	Adres	Hoogte m+mv	2040	2040 + weg 1	2040 + weg 2	2040 + wallen	2040 + weg 2 + wallen
06128_C	Mandenmakersstraat 15	7,5	42	41	40	42	40
06131_A	Mandenmakersstraat 16	1,5	38	38	37	38	37
06131_B	Mandenmakersstraat 16	4,5	41	40	40	41	40
06131_C	Mandenmakersstraat 16	7,5	46	45	43	45	43
06135_A	Mandenmakersstraat 17	1,5	37	37	37	37	37
06135_B	Mandenmakersstraat 17	4,5	39	39	39	39	38
06135_C	Mandenmakersstraat 17	7,5	42	42	41	42	41
06140_A	Mandenmakersstraat 18	1,5	38	38	38	38	38
06140_B	Mandenmakersstraat 18	4,5	41	40	40	40	40
06140_C	Mandenmakersstraat 18	7,5	46	45	43	45	43
06146_A	Mandenmakersstraat 19	1,5	40	40	40	40	40
06146_B	Mandenmakersstraat 19	4,5	42	42	41	42	41
06146_C	Mandenmakersstraat 19	7,5	44	44	43	44	43
06152_A	Mandenmakersstraat 2	1,5	37	37	36	37	36
06152_B	Mandenmakersstraat 2	4,5	41	40	39	41	39
06152_C	Mandenmakersstraat 2	7,5	45	44	43	44	42
06155_A	Mandenmakersstraat 20	1,5	39	39	39	40	39
06155_B	Mandenmakersstraat 20	4,5	42	42	42	42	42
06155_C	Mandenmakersstraat 20	7,5	46	45	45	45	44
06161_A	Mandenmakersstraat 21	1,5	41	41	41	41	41
06161_B	Mandenmakersstraat 21	4,5	43	43	43	43	43
06161_C	Mandenmakersstraat 21	7,5	45	44	44	45	44
06165_A	Mandenmakersstraat 22	1,5	41	40	40	41	40
06165_B	Mandenmakersstraat 22	4,5	43	43	43	43	43
06165_C	Mandenmakersstraat 22	7,5	46	46	45	46	45
06169_A	Mandenmakersstraat 23	1,5	42	42	42	42	42
06169_B	Mandenmakersstraat 23	4,5	44	44	44	44	44
06169_C	Mandenmakersstraat 23	7,5	45	45	45	45	45
06172_A	Mandenmakersstraat 24	1,5	42	41	41	42	41
06172_B	Mandenmakersstraat 24	4,5	44	44	44	44	44
06172_C	Mandenmakersstraat 24	7,5	47	46	45	46	45
06176_A	Mandenmakersstraat 25	1,5	43	43	43	43	43
06176_B	Mandenmakersstraat 25	4,5	45	45	45	45	45
06176_C	Mandenmakersstraat 25	7,5	46	46	46	46	46
06182_A	Mandenmakersstraat 26	1,5	42	42	42	42	42
06182_B	Mandenmakersstraat 26	4,5	45	45	45	45	45
06182_C	Mandenmakersstraat 26	7,5	47	47	46	47	46
06186_A	Mandenmakersstraat 27	1,5	46	46	46	46	46
06186_B	Mandenmakersstraat 27	4,5	47	47	47	47	47
06186_C	Mandenmakersstraat 27	7,5	48	48	48	48	48
06193_A	Mandenmakersstraat 28	1,5	43	43	43	43	43
06193_B	Mandenmakersstraat 28	4,5	46	46	46	46	46
06193_C	Mandenmakersstraat 28	7,5	49	48	48	48	48
06196_A	Mandenmakersstraat 29	1,5	48	47	47	48	47
06196_B	Mandenmakersstraat 29	4,5	49	49	49	49	49
06196_C	Mandenmakersstraat 29	7,5	49	49	49	49	49
06200_A	Mandenmakersstraat 3	1,5	36	35	35	36	35
06200_B	Mandenmakersstraat 3	4,5	38	37	37	38	37
06200_C	Mandenmakersstraat 3	7,5	42	41	40	42	40
06204_A	Mandenmakersstraat 30	1,5	40	40	40	40	40
06204_B	Mandenmakersstraat 30	4,5	48	47	47	48	47
06204_C	Mandenmakersstraat 30	7,5	50	49	49	50	49
06208_A	Mandenmakersstraat 31	1,5	50	50	50	50	50
06208_B	Mandenmakersstraat 31	4,5	51	51	51	51	51
06208_C	Mandenmakersstraat 31	7,5	51	51	51	51	51
06209_A	Mandenmakersstraat 31	1,5	48	48	48	48	48
06209_B	Mandenmakersstraat 31	4,5	50	50	50	50	50
06209_C	Mandenmakersstraat 31	7,5	51	51	51	51	51
06212_A	Mandenmakersstraat 32	1,5	50	50	50	50	50
06212_B	Mandenmakersstraat 32	4,5	51	51	51	51	51
06212_B	Mandenmakersstraat 32	4,5	51	51	51	51	51
06212_C	Mandenmakersstraat 32	7,5	51	51	51	51	51
06212_C	Mandenmakersstraat 32	7,5	51	51	51	51	51
06217_A	Mandenmakersstraat 33	1,5	53	53	53	53	53

Punt	Adres	Hoogte m+mv	2040	2040	2040	2040	2040
				+ weg 1	+ weg 2	+ wallen	+ weg 2 + wallen
06217_B	Mandenmakersstraat 33	4,5	53	53	53	53	53
06217_C	Mandenmakersstraat 33	7,5	53	53	53	53	53
06218_A	Mandenmakersstraat 33	1,5	53	53	53	53	53
06218_B	Mandenmakersstraat 33	4,5	53	53	53	53	53
06218_C	Mandenmakersstraat 33	7,5	53	53	53	53	53
06219_A	Mandenmakersstraat 33	1,5	57	57	57	57	57
06219_B	Mandenmakersstraat 33	4,5	57	57	57	57	57
06219_C	Mandenmakersstraat 33	7,5	57	57	57	57	57
06221_A	Mandenmakersstraat 34	1,5	58	58	58	58	58
06221_B	Mandenmakersstraat 34	4,5	57	57	57	57	57
06221_C	Mandenmakersstraat 34	7,5	58	58	58	58	58
06222_A	Mandenmakersstraat 34	1,5	53	53	53	53	53
06222_B	Mandenmakersstraat 34	4,5	53	53	53	53	53
06222_C	Mandenmakersstraat 34	7,5	53	53	53	53	53
06230_A	Mandenmakersstraat 4	1,5	37	37	37	37	37
06230_B	Mandenmakersstraat 4	4,5	40	39	39	40	39
06230_C	Mandenmakersstraat 4	7,5	45	44	43	44	42
06233_A	Mandenmakersstraat 5	1,5	35	35	35	35	35
06233_B	Mandenmakersstraat 5	4,5	37	37	37	37	37
06233_C	Mandenmakersstraat 5	7,5	41	41	40	41	40
06238_A	Mandenmakersstraat 6	1,5	37	37	37	37	37
06238_B	Mandenmakersstraat 6	4,5	40	39	39	39	38
06238_C	Mandenmakersstraat 6	7,5	45	44	43	44	42
06242_A	Mandenmakersstraat 7	1,5	35	35	35	35	35
06242_B	Mandenmakersstraat 7	4,5	37	37	36	37	36
06242_C	Mandenmakersstraat 7	7,5	41	41	40	41	40
06246_A	Mandenmakersstraat 8	1,5	37	37	37	37	37
06246_B	Mandenmakersstraat 8	4,5	40	39	39	39	39
06246_C	Mandenmakersstraat 8	7,5	45	44	43	44	42
06250_A	Mandenmakersstraat 9	1,5	35	35	35	35	35
06250_B	Mandenmakersstraat 9	4,5	37	37	36	37	36
06250_C	Mandenmakersstraat 9	7,5	41	40	40	41	40
06815_A	Paterstraat 100	1,5	46	45	44	45	43
06815_B	Paterstraat 100	4,5	48	47	45	48	45
06822_A	Paterstraat 102	1,5	45	44	44	45	44
06822_B	Paterstraat 102	4,5	48	46	45	47	45
06829_A	Paterstraat 104	1,5	46	45	44	45	44
06829_B	Paterstraat 104	4,5	47	46	45	47	45
06841_A	Paterstraat 106	1,5	45	45	44	45	44
06841_B	Paterstraat 106	4,5	47	46	45	47	45
06847_A	Paterstraat 108	1,5	43	42	41	43	41
06847_B	Paterstraat 108	4,5	45	44	43	45	43
06848_A	Paterstraat 108	1,5	43	42	42	43	41
06848_B	Paterstraat 108	4,5	45	44	43	45	43
06849_A	Paterstraat 108	1,5	47	46	45	47	45
06849_B	Paterstraat 108	4,5	48	47	46	48	46
06853_A	Paterstraat 11	1,5	41	41	41	41	41
06853_B	Paterstraat 11	4,5	46	45	44	44	43
06854_A	Paterstraat 11	1,5	43	42	42	42	42
06854_B	Paterstraat 11	4,5	47	46	44	47	44
06855_A	Paterstraat 11	1,5	47	47	47	47	47
06855_B	Paterstraat 11	4,5	48	47	47	47	47
06856_A	Paterstraat 11	1,5	40	39	37	40	37
06856_B	Paterstraat 11	4,5	48	47	44	47	43
06860_A	Paterstraat 110	1,5	40	40	39	40	39
06860_B	Paterstraat 110	4,5	44	43	41	44	41
06865_A	Paterstraat 112	1,5	40	39	38	40	38
06865_B	Paterstraat 112	4,5	43	41	40	43	40
06868_A	Paterstraat 114	1,5	39	38	37	39	37
06868_B	Paterstraat 114	4,5	42	41	39	42	39
06872_A	Paterstraat 116	1,5	37	37	36	37	36
06872_B	Paterstraat 116	4,5	42	41	39	42	39
06877_A	Paterstraat 118	1,5	37	36	36	37	36
06877_B	Paterstraat 118	4,5	41	40	39	41	39
06887_A	Paterstraat 120	1,5	38	38	37	38	37

Punt	Adres	Hoogte m+mv	2040	2040 + weg 1	2040 + weg 2	2040 + wallen	2040 + weg 2 + wallen
06887_B	Paterstraat 120	4,5	41	41	39	41	39
06890_A	Paterstraat 122	1,5	40	39	38	40	38
06890_B	Paterstraat 122	4,5	43	42	41	43	41
06894_A	Paterstraat 124	1,5	47	46	45	47	45
06894_B	Paterstraat 124	4,5	48	47	46	48	46
06895_A	Paterstraat 124	1,5	43	42	41	43	41
06895_B	Paterstraat 124	4,5	44	43	42	44	42
06896_A	Paterstraat 124	1,5	43	42	41	43	41
06896_B	Paterstraat 124	4,5	45	44	43	45	43
06899_A	Paterstraat 126	1,5	46	45	44	46	44
06899_B	Paterstraat 126	4,5	48	47	46	48	46
06900_A	Paterstraat 126	1,5	38	38	37	38	37
06900_B	Paterstraat 126	4,5	43	42	41	43	41
06901_A	Paterstraat 126	1,5	36	35	34	36	34
06901_B	Paterstraat 126	4,5	39	38	37	39	37
06905_A	Paterstraat 128	1,5	46	45	44	45	44
06905_B	Paterstraat 128	4,5	48	47	45	48	45
06912_B	Paterstraat 13	4,5	48	46	44	47	43
06913_A	Paterstraat 13	1,5	43	43	43	43	43
06913_B	Paterstraat 13	4,5	47	46	44	47	44
06914_A	Paterstraat 13	1,5	44	44	44	44	44
06914_B	Paterstraat 13	4,5	47	46	45	46	44
06916_A	Paterstraat 13	1,5	47	47	47	47	47
06916_B	Paterstraat 13	4,5	48	48	48	48	48
06922_A	Paterstraat 130	1,5	45	45	44	45	44
06922_B	Paterstraat 130	4,5	48	47	45	48	45
06925_A	Paterstraat 132	1,5	45	45	44	45	44
06925_B	Paterstraat 132	4,5	48	47	45	48	45
06930_A	Paterstraat 134	1,5	44	44	43	44	43
06930_B	Paterstraat 134	4,5	46	45	44	46	44
06931_A	Paterstraat 134	1,5	45	44	43	44	43
06931_B	Paterstraat 134	4,5	47	46	45	47	45
06935_A	Paterstraat 136	1,5	46	45	45	46	45
06935_B	Paterstraat 136	4,5	48	47	46	48	46
06940_A	Paterstraat 138	1,5	46	45	45	46	44
06940_B	Paterstraat 138	4,5	48	47	46	48	46
06951_A	Paterstraat 140	1,5	45	45	44	45	44
06951_B	Paterstraat 140	4,5	48	47	46	48	46
06954_A	Paterstraat 142	1,5	36	36	35	36	35
06954_B	Paterstraat 142	4,5	39	38	37	39	37
06955_A	Paterstraat 142	1,5	43	42	42	43	42
06955_B	Paterstraat 142	4,5	46	45	44	46	44
06956_A	Paterstraat 142	1,5	45	45	44	45	44
06956_B	Paterstraat 142	4,5	48	47	46	48	46
06960_A	Paterstraat 144	1,5	36	35	34	36	34
06960_B	Paterstraat 144	4,5	40	39	38	40	38
06961_A	Paterstraat 144	1,5	42	41	40	42	40
06961_B	Paterstraat 144	4,5	44	43	42	44	42
06962_A	Paterstraat 144	1,5	46	46	45	46	45
06962_B	Paterstraat 144	4,5	48	47	46	48	46
06965_A	Paterstraat 146a	1,5	46	45	44	46	44
06965_B	Paterstraat 146a	4,5	48	47	46	48	46
06966_A	Paterstraat 146a	1,5	46	45	45	46	45
06966_B	Paterstraat 146a	4,5	48	47	46	48	46
06975_A	Paterstraat 148	1,5	46	45	45	46	45
06975_B	Paterstraat 148	4,5	48	47	46	48	46
06976_A	Paterstraat 148	1,5	42	41	40	42	40
06976_B	Paterstraat 148	4,5	44	43	42	44	42
06986_A	Paterstraat 150	1,5	43	42	41	43	41
06986_B	Paterstraat 150	4,5	44	43	42	44	42
06986_C	Paterstraat 150	7,5	46	45	43	46	43
06987_A	Paterstraat 150	1,5	47	46	45	47	45
06987_B	Paterstraat 150	4,5	48	47	46	48	46
06987_C	Paterstraat 150	7,5	49	48	47	49	47
06995_A	Paterstraat 152	1,5	47	46	45	47	45

Punt	Adres	Hoogte m+mv	2040	2040 + weg 1	2040 + weg 2	2040 + wallen	2040 + weg 2 + wallen
06995_B	Paterstraat 152	4,5	49	48	46	49	46
06995_C	Paterstraat 152	7,5	50	48	47	50	47
06996_A	Paterstraat 152	1,5	43	42	41	43	41
06996_B	Paterstraat 152	4,5	45	44	42	45	42
06996_C	Paterstraat 152	7,5	47	45	44	47	44
07001_A	Paterstraat 154	1,5	47	47	46	47	46
07001_B	Paterstraat 154	4,5	49	48	47	49	47
07001_C	Paterstraat 154	7,5	50	49	48	50	48
07002_A	Paterstraat 154	1,5	42	41	40	42	40
07002_B	Paterstraat 154	4,5	44	43	42	44	42
07002_C	Paterstraat 154	7,5	46	45	43	46	43
07009_A	Paterstraat 156	1,5	48	47	46	48	46
07009_B	Paterstraat 156	4,5	49	48	47	49	47
07009_C	Paterstraat 156	7,5	50	49	48	50	48
07010_A	Paterstraat 156	1,5	44	43	42	44	42
07010_B	Paterstraat 156	4,5	45	44	42	45	42
07010_C	Paterstraat 156	7,5	47	46	44	47	44
07021_A	Paterstraat 158	1,5	43	42	41	43	41
07021_B	Paterstraat 158	4,5	45	44	42	45	42
07021_C	Paterstraat 158	7,5	47	46	44	47	44
07022_A	Paterstraat 158	1,5	48	47	47	48	47
07022_B	Paterstraat 158	4,5	49	48	47	49	47
07022_C	Paterstraat 158	7,5	50	49	48	50	48
07033_A	Paterstraat 160	1,5	48	47	47	48	47
07033_B	Paterstraat 160	4,5	49	48	48	49	48
07033_C	Paterstraat 160	7,5	50	49	48	50	48
07034_A	Paterstraat 160	1,5	42	42	42	42	42
07034_B	Paterstraat 160	4,5	44	43	42	44	42
07034_C	Paterstraat 160	7,5	46	45	44	46	44
07038_A	Paterstraat 162	1,5	48	48	47	48	47
07038_B	Paterstraat 162	4,5	49	49	48	49	48
07038_C	Paterstraat 162	7,5	50	50	49	50	49
07039_A	Paterstraat 162	1,5	43	42	41	43	41
07039_B	Paterstraat 162	4,5	44	43	42	44	42
07039_C	Paterstraat 162	7,5	46	45	44	46	44
07053_A	Paterstraat 164	1,5	48	48	48	48	48
07053_B	Paterstraat 164	4,5	49	49	48	49	48
07053_C	Paterstraat 164	7,5	50	50	49	50	49
07054_A	Paterstraat 164	1,5	49	48	48	49	48
07054_B	Paterstraat 164	4,5	50	49	49	50	49
07054_C	Paterstraat 164	7,5	51	50	49	51	49
07057_A	Paterstraat 168	1,5	55	55	55	55	55
07057_B	Paterstraat 168	4,5	55	55	55	55	55
07058_A	Paterstraat 168	1,5	39	39	38	39	38
07058_B	Paterstraat 168	4,5	43	43	42	43	42
07059_A	Paterstraat 168	1,5	53	52	52	53	52
07059_B	Paterstraat 168	4,5	52	52	52	52	52
07060_A	Paterstraat 168	1,5	49	49	49	49	49
07060_B	Paterstraat 168	4,5	50	50	50	50	50
07066_A	Paterstraat 17	1,5	46	46	46	46	46
07066_B	Paterstraat 17	4,5	47	47	47	47	47
07067_A	Paterstraat 17	1,5	45	44	44	45	44
07067_B	Paterstraat 17	4,5	47	46	45	46	45
07068_A	Paterstraat 17	1,5	44	43	42	44	42
07068_B	Paterstraat 17	4,5	46	45	44	45	43
07069_A	Paterstraat 17	1,5	44	42	40	44	40
07069_B	Paterstraat 17	4,5	48	46	44	47	43
07076_A	Paterstraat 170	1,5	52	52	52	52	52
07076_B	Paterstraat 170	4,5	52	52	52	52	52
07077_A	Paterstraat 170	1,5	55	55	55	55	55
07077_B	Paterstraat 170	4,5	56	56	56	56	56
07078_A	Paterstraat 170	1,5	50	50	50	50	50
07078_B	Paterstraat 170	4,5	51	50	50	51	50
07081_A	Paterstraat 172	1,5	40	40	39	40	39
07081_B	Paterstraat 172	4,5	44	43	43	44	43

Punt	Adres	Hoogte m+mv	2040	2040 + weg 1	2040 + weg 2	2040 + wallen	2040 + weg 2 + wallen
07082_A	Paterstraat 172	1,5	55	55	55	55	55
07082_B	Paterstraat 172	4,5	56	56	56	56	56
07083_A	Paterstraat 172	1,5	49	49	49	49	49
07083_B	Paterstraat 172	4,5	50	50	50	50	50
07084_A	Paterstraat 172	1,5	51	51	50	51	50
07084_B	Paterstraat 172	4,5	51	51	50	51	50
07087_A	Paterstraat 174	1,5	50	50	50	50	50
07087_B	Paterstraat 174	4,5	51	51	51	51	51
07088_A	Paterstraat 174	1,5	56	55	55	56	55
07088_B	Paterstraat 174	4,5	56	56	56	56	56
07089_A	Paterstraat 174	1,5	52	52	52	52	52
07089_B	Paterstraat 174	4,5	52	52	52	52	52
07090_A	Paterstraat 174	1,5	51	51	51	51	51
07090_B	Paterstraat 174	4,5	52	52	52	52	52
07091_A	Paterstraat 174	1,5	47	47	47	47	47
07091_B	Paterstraat 174	4,5	48	47	47	48	47
07092_A	Paterstraat 174	1,5	40	40	40	40	40
07092_B	Paterstraat 174	4,5	45	44	44	45	44
07095_A	Paterstraat 176	1,5	56	56	55	56	55
07095_B	Paterstraat 176	4,5	57	56	56	57	56
07096_A	Paterstraat 176	1,5	55	55	55	55	55
07096_B	Paterstraat 176	4,5	56	56	56	56	56
07097_A	Paterstraat 176	1,5	51	51	51	51	51
07097_B	Paterstraat 176	4,5	51	51	51	51	51
07098_A	Paterstraat 176	1,5	42	41	41	42	41
07098_B	Paterstraat 176	4,5	44	43	43	44	43
07099_A	Paterstraat 176	1,5	51	50	50	51	50
07099_B	Paterstraat 176	4,5	52	51	51	52	51
07100_A	Paterstraat 176	1,5	54	53	53	54	53
07100_B	Paterstraat 176	4,5	55	54	54	55	54
07103_A	Paterstraat 178	1,5	46	46	45	46	45
07103_B	Paterstraat 178	4,5	48	48	47	48	47
07104_A	Paterstraat 178	1,5	48	48	48	48	48
07104_B	Paterstraat 178	4,5	50	49	49	50	49
07105_A	Paterstraat 178	1,5	54	54	53	54	53
07105_B	Paterstraat 178	4,5	55	55	54	55	54
07106_A	Paterstraat 178	1,5	51	51	51	51	51
07106_B	Paterstraat 178	4,5	52	52	52	52	52
07107_A	Paterstraat 178	1,5	56	55	55	56	55
07107_B	Paterstraat 178	4,5	57	56	56	57	56
07108_A	Paterstraat 178	1,5	52	52	51	52	51
07108_B	Paterstraat 178	4,5	54	53	52	54	52
07115_A	Paterstraat 180	1,5	56	55	55	56	55
07115_B	Paterstraat 180	4,5	57	56	56	57	56
07116_A	Paterstraat 180	1,5	56	56	55	56	55
07116_B	Paterstraat 180	4,5	57	57	56	57	56
07117_A	Paterstraat 180	1,5	54	54	54	54	54
07117_B	Paterstraat 180	4,5	56	56	56	56	56
07118_A	Paterstraat 180	1,5	49	49	49	49	49
07118_B	Paterstraat 180	4,5	50	50	50	50	50
07119_A	Paterstraat 180	1,5	49	49	49	49	49
07119_B	Paterstraat 180	4,5	51	50	50	51	50
07123_A	Paterstraat 19	1,5	42	40	38	42	38
07123_B	Paterstraat 19	4,5	48	46	44	47	43
07124_A	Paterstraat 19	1,5	46	46	46	46	46
07124_B	Paterstraat 19	4,5	46	46	46	46	46
07128_A	Paterstraat 19	1,5	44	43	42	44	42
07128_B	Paterstraat 19	4,5	45	44	43	45	43
07129_A	Paterstraat 19	1,5	44	42	41	43	40
07129_B	Paterstraat 19	4,5	45	44	42	44	42
07145_A	Paterstraat 21	1,5	43	43	43	43	43
07145_B	Paterstraat 21	4,5	44	44	43	44	43
07146_A	Paterstraat 21	1,5	45	43	40	45	40
07146_B	Paterstraat 21	4,5	48	46	43	48	43
07147_A	Paterstraat 21	1,5	46	46	46	46	46

Punt	Adres	Hoogte m+mv	2040	2040 + weg 1	2040 + weg 2	2040 + wallen	2040 + weg 2 + wallen
07147_B	Paterstraat 21	4,5	46	46	46	46	46
07148_A	Paterstraat 21	1,5	45	44	42	45	42
07148_B	Paterstraat 21	4,5	47	45	44	46	43
07149_A	Paterstraat 21	1,5	44	43	42	43	42
07149_B	Paterstraat 21	4,5	46	45	43	46	43
07150_A	Paterstraat 21	1,5	45	44	42	45	41
07150_B	Paterstraat 21	4,5	47	45	43	46	43
07151_A	Paterstraat 21	1,5	45	43	40	45	40
07151_B	Paterstraat 21	4,5	47	45	43	47	43
07152_A	Paterstraat 21	1,5	48	46	44	48	43
07152_B	Paterstraat 21	4,5	49	47	45	48	44
07153_A	Paterstraat 21	1,5	44	42	39	43	39
07153_B	Paterstraat 21	4,5	47	45	43	47	43
07154_A	Paterstraat 21	1,5	43	43	43	43	43
07154_B	Paterstraat 21	4,5	44	44	43	44	43
07160_A	Paterstraat 23	1,5	44	43	42	44	42
07160_B	Paterstraat 23	4,5	47	45	44	46	43
07161_A	Paterstraat 23	1,5	46	46	46	46	46
07161_B	Paterstraat 23	4,5	46	46	46	46	46
07162_A	Paterstraat 23	1,5	46	45	42	46	42
07162_B	Paterstraat 23	4,5	48	47	44	48	44
07163_A	Paterstraat 23	1,5	44	43	42	44	42
07163_B	Paterstraat 23	4,5	46	45	43	46	43
07171_A	Paterstraat 25	1,5	44	43	42	44	42
07171_B	Paterstraat 25	4,5	47	46	44	46	44
07172_A	Paterstraat 25	1,5	46	46	46	46	46
07172_B	Paterstraat 25	4,5	46	46	46	46	46
07184_A	Paterstraat 27	1,5	44	43	42	44	42
07184_B	Paterstraat 27	4,5	46	45	44	46	43
07185_A	Paterstraat 27	1,5	46	46	46	46	46
07185_B	Paterstraat 27	4,5	46	46	46	46	46
07196_A	Paterstraat 28	1,5	54	54	54	54	54
07196_B	Paterstraat 28	4,5	55	55	55	55	55
07197_A	Paterstraat 28	1,5	59	59	59	59	59
07197_B	Paterstraat 28	4,5	59	59	59	59	59
07198_B	Paterstraat 28	4,5	53	53	53	53	53
07205_A	Paterstraat 29	1,5	46	46	46	46	46
07205_B	Paterstraat 29	4,5	46	46	46	46	46
07208_A	Paterstraat 29	1,5	45	43	40	45	40
07208_B	Paterstraat 29	4,5	48	47	44	48	44
07211_A	Paterstraat 29	1,5	43	42	41	43	41
07211_B	Paterstraat 29	4,5	46	45	43	46	43
07212_A	Paterstraat 29	1,5	43	42	41	43	41
07212_B	Paterstraat 29	4,5	45	44	43	45	42
07234_A	Paterstraat 30	1,5	52	52	52	52	52
07234_B	Paterstraat 30	4,5	53	53	53	53	53
07235_B	Paterstraat 30	4,5	47	47	47	47	47
07238_A	Paterstraat 31	1,5	44	43	42	44	42
07238_B	Paterstraat 31	4,5	46	45	44	46	44
07239_A	Paterstraat 31	1,5	46	46	46	46	46
07239_B	Paterstraat 31	4,5	46	46	46	46	46
07240_A	Paterstraat 31	1,5	43	42	41	43	41
07240_B	Paterstraat 31	4,5	46	45	43	46	43
07241_A	Paterstraat 31	1,5	44	42	40	43	40
07241_B	Paterstraat 31	4,5	47	45	43	47	43
07242_A	Paterstraat 31	1,5	44	43	40	44	40
07242_B	Paterstraat 31	4,5	48	46	44	48	43
07243_A	Paterstraat 31	1,5	40	40	39	40	39
07243_B	Paterstraat 31	4,5	46	45	43	46	43
07247_A	Paterstraat 32	1,5	51	51	51	51	51
07247_B	Paterstraat 32	4,5	52	52	52	52	52
07253_A	Paterstraat 33	1,5	45	44	43	45	43
07253_B	Paterstraat 33	4,5	47	46	44	47	44
07254_A	Paterstraat 33	1,5	46	46	46	46	46
07254_B	Paterstraat 33	4,5	47	46	46	47	46

Punt	Adres	Hoogte m+mv	2040	2040 + weg 1	2040 + weg 2	2040 + wallen	2040 + weg 2 + wallen
07257_A	Paterstraat 33	1,5	45	43	41	44	40
07257_B	Paterstraat 33	4,5	48	46	44	48	43
07262_A	Paterstraat 34	1,5	44	44	44	44	44
07262_B	Paterstraat 34	4,5	45	45	45	45	45
07263_A	Paterstraat 34	1,5	50	50	50	50	50
07263_B	Paterstraat 34	4,5	51	51	51	51	51
07269_A	Paterstraat 35	1,5	46	46	46	46	46
07269_B	Paterstraat 35	4,5	47	47	46	47	46
07271_A	Paterstraat 35	1,5	38	37	36	38	36
07271_B	Paterstraat 35	4,5	48	46	43	47	43
07274_A	Paterstraat 35	1,5	43	43	43	43	43
07274_B	Paterstraat 35	4,5	47	46	44	47	44
07281_A	Paterstraat 36	1,5	44	44	44	44	44
07281_B	Paterstraat 36	4,5	46	46	46	46	46
07282_A	Paterstraat 36	1,5	49	49	48	49	48
07282_B	Paterstraat 36	4,5	50	50	49	50	49
07286_A	Paterstraat 38	1,5	49	48	48	49	48
07286_B	Paterstraat 38	4,5	50	49	49	49	49
07293_A	Paterstraat 39	1,5	47	47	47	47	47
07293_B	Paterstraat 39	4,5	47	47	47	47	47
07294_A	Paterstraat 39	1,5	41	41	40	41	40
07294_B	Paterstraat 39	4,5	46	44	43	45	43
07298_A	Paterstraat 39	1,5	45	44	43	45	43
07298_B	Paterstraat 39	4,5	46	45	44	46	44
07299_B	Paterstraat 39	4,5	48	46	43	47	43
07306_A	Paterstraat 40	1,5	49	48	48	48	48
07306_B	Paterstraat 40	4,5	50	49	49	49	49
07311_A	Paterstraat 42	1,5	48	48	48	48	48
07311_B	Paterstraat 42	4,5	49	49	49	49	48
07315_A	Paterstraat 44	1,5	44	43	42	42	41
07315_B	Paterstraat 44	4,5	45	44	43	43	42
07316_A	Paterstraat 44	1,5	48	48	48	48	47
07316_B	Paterstraat 44	4,5	49	49	48	48	48
07336_A	Paterstraat 46	1,5	43	43	42	42	42
07336_B	Paterstraat 46	4,5	44	43	43	43	42
07337_A	Paterstraat 46	1,5	48	48	47	48	47
07337_B	Paterstraat 46	4,5	49	48	48	48	48
07341_A	Paterstraat 47	1,5	44	42	39	44	39
07341_B	Paterstraat 47	4,5	47	45	42	47	42
07342_A	Paterstraat 47	1,5	44	42	39	44	39
07342_B	Paterstraat 47	4,5	49	47	44	49	44
07343_A	Paterstraat 47	1,5	41	41	40	41	40
07343_B	Paterstraat 47	4,5	44	43	42	44	42
07344_A	Paterstraat 47	1,5	42	41	39	42	39
07344_B	Paterstraat 47	4,5	48	46	44	48	44
07347_A	Paterstraat 47	1,5	45	44	41	45	41
07347_B	Paterstraat 47	4,5	48	47	44	48	44
07348_A	Paterstraat 47	1,5	42	41	39	42	39
07348_B	Paterstraat 47	4,5	44	43	41	44	41
07352_A	Paterstraat 48	1,5	48	48	47	48	47
07352_B	Paterstraat 48	4,5	49	48	48	48	48
07355_A	Paterstraat 49	1,5	42	41	40	42	40
07355_B	Paterstraat 49	4,5	48	47	44	48	44
07356_A	Paterstraat 49	1,5	42	41	39	42	40
07356_B	Paterstraat 49	4,5	46	44	42	46	42
07357_A	Paterstraat 49	1,5	43	41	39	43	39
07357_B	Paterstraat 49	4,5	46	45	42	46	42
07358_A	Paterstraat 49	1,5	44	43	40	44	40
07358_B	Paterstraat 49	4,5	50	48	45	50	45
07359_A	Paterstraat 49	1,5	42	41	40	42	40
07359_B	Paterstraat 49	4,5	45	44	42	45	42
07360_A	Paterstraat 49	1,5	41	40	40	41	40
07360_B	Paterstraat 49	4,5	43	42	41	43	41
07361_A	Paterstraat 49	1,5	43	41	40	43	40
07361_B	Paterstraat 49	4,5	47	46	43	47	43

Punt	Adres	Hoogte m+mv	2040	2040 + weg 1	2040 + weg 2	2040 + wallen	2040 + weg 2 + wallen
07364_A	Paterstraat 49	1,5	42	42	41	42	41
07364_B	Paterstraat 49	4,5	44	43	43	44	43
07367_A	Paterstraat 49a	1,5	45	44	41	45	41
07367_B	Paterstraat 49a	4,5	49	48	45	49	45
07368_A	Paterstraat 49a	1,5	45	44	42	45	42
07368_B	Paterstraat 49a	4,5	48	46	44	48	44
07369_A	Paterstraat 49a	1,5	42	42	41	42	41
07369_B	Paterstraat 49a	4,5	44	43	42	44	42
07370_A	Paterstraat 49a	1,5	40	39	39	40	39
07370_B	Paterstraat 49a	4,5	42	41	40	42	40
07371_A	Paterstraat 49a	1,5	42	41	39	42	39
07371_B	Paterstraat 49a	4,5	47	45	43	47	43
07372_A	Paterstraat 49a	1,5	45	43	41	45	41
07372_B	Paterstraat 49a	4,5	49	48	45	49	45
07373_A	Paterstraat 49a	1,5	41	40	39	41	39
07373_B	Paterstraat 49a	4,5	42	42	41	42	41
07377_A	Paterstraat 50	1,5	48	47	47	48	47
07377_B	Paterstraat 50	4,5	49	48	48	48	48
07384_A	Paterstraat 51	1,5	46	46	46	46	46
07384_B	Paterstraat 51	4,5	49	48	47	49	47
07385_A	Paterstraat 51	1,5	49	49	48	49	48
07385_B	Paterstraat 51	4,5	49	49	49	49	49
07386_A	Paterstraat 51	1,5	49	49	49	49	49
07386_B	Paterstraat 51	4,5	49	49	49	49	49
07387_A	Paterstraat 51	1,5	45	44	41	45	41
07387_B	Paterstraat 51	4,5	49	47	45	49	45
07388_A	Paterstraat 51	1,5	46	45	44	46	44
07388_B	Paterstraat 51	4,5	48	47	45	48	45
07392_A	Paterstraat 52	1,5	48	47	47	47	47
07392_B	Paterstraat 52	4,5	48	48	48	48	47
07395_A	Paterstraat 53	1,5	54	54	54	54	54
07395_B	Paterstraat 53	4,5	54	54	54	54	54
07396_A	Paterstraat 53	1,5	51	51	50	51	50
07396_B	Paterstraat 53	4,5	52	51	51	52	51
07397_A	Paterstraat 53	1,5	46	44	41	46	41
07397_B	Paterstraat 53	4,5	48	46	44	48	44
07399_A	Paterstraat 53	1,5	46	44	42	46	42
07399_B	Paterstraat 53	4,5	48	47	44	48	44
07401_A	Paterstraat 53	1,5	45	43	42	45	42
07401_B	Paterstraat 53	4,5	48	46	44	48	44
07403_A	Paterstraat 53	1,5	46	44	43	46	43
07403_B	Paterstraat 53	4,5	47	46	44	47	44
07407_A	Paterstraat 54	1,5	45	44	43	44	43
07407_B	Paterstraat 54	4,5	45	44	43	44	43
07408_A	Paterstraat 54	1,5	48	47	47	47	47
07408_B	Paterstraat 54	4,5	49	48	48	48	47
07411_A	Paterstraat 55	1,5	47	47	46	47	46
07411_B	Paterstraat 55	4,5	49	48	48	49	48
07412_A	Paterstraat 55	1,5	46	44	43	46	43
07412_B	Paterstraat 55	4,5	49	48	46	49	46
07413_A	Paterstraat 55	1,5	48	48	47	48	47
07413_B	Paterstraat 55	4,5	50	49	49	50	49
07414_A	Paterstraat 55	1,5	51	51	51	51	51
07414_B	Paterstraat 55	4,5	52	52	52	52	52
07415_A	Paterstraat 59	1,5	53	53	53	53	53
07415_B	Paterstraat 59	4,5	54	54	54	54	54
07415_C	Paterstraat 59	7,5	54	54	54	54	54
07416_A	Paterstraat 59	1,5	54	53	52	54	52
07416_B	Paterstraat 59	4,5	55	54	54	55	54
07416_C	Paterstraat 59	7,5	56	55	54	56	54
07417_A	Paterstraat 56	1,5	48	47	47	47	47
07417_A	Paterstraat 59	1,5	48	48	48	48	48
07417_B	Paterstraat 56	4,5	48	48	47	48	47
07417_B	Paterstraat 59	4,5	50	49	49	50	49
07417_C	Paterstraat 59	7,5	51	50	49	51	49

Punt	Adres	Hoogte m+mv	2040	2040 + weg 1	2040 + weg 2	2040 + wallen	2040 + weg 2 + wallen
07418_A	Paterstraat 56	1,5	43	43	42	42	41
07418_A	Paterstraat 59	1,5	51	49	47	51	47
07418_B	Paterstraat 56	4,5	44	43	42	42	42
07418_B	Paterstraat 59	4,5	51	50	48	51	48
07418_C	Paterstraat 59	7,5	53	51	49	53	49
07422_B	Paterstraat 57	4,5	52	52	52	52	52
07423_B	Paterstraat 57	4,5	49	47	45	49	45
07424_A	Paterstraat 57	1,5	47	46	44	47	44
07424_B	Paterstraat 57	4,5	50	48	46	50	46
07424_C	Paterstraat 57	7,5	52	50	48	52	48
07425_A	Paterstraat 57	1,5	49	48	48	49	48
07425_B	Paterstraat 57	4,5	51	51	50	51	50
07425_C	Paterstraat 57	7,5	53	52	51	53	51
07426_A	Paterstraat 57	1,5	52	52	52	52	52
07426_B	Paterstraat 57	4,5	53	53	53	53	53
07426_C	Paterstraat 57	7,5	54	53	53	54	53
07427_B	Paterstraat 57	4,5	49	49	48	49	48
07430_A	Paterstraat 58	1,5	47	47	47	47	46
07430_B	Paterstraat 58	4,5	48	48	47	47	47
07439_A	Paterstraat 60	1,5	47	47	47	47	46
07439_B	Paterstraat 60	4,5	48	48	47	48	47
07442_A	Paterstraat 62	1,5	<-->	47	47	47	47
07442_B	Paterstraat 62	4,5	<-->	48	48	48	48
07447_A	Paterstraat 64	1,5	42	42	42	42	42
07447_B	Paterstraat 64	4,5	45	44	43	44	43
07448_A	Paterstraat 64	1,5	47	46	46	47	46
07448_B	Paterstraat 64	4,5	48	47	47	48	47
07466_A	Paterstraat 68	1,5	47	46	46	46	46
07466_B	Paterstraat 68	4,5	48	47	47	48	47
07466_C	Paterstraat 68	7,5	50	49	48	50	47
07469_A	Paterstraat 68	1,5	44	44	43	44	43
07469_B	Paterstraat 68	4,5	45	44	43	45	43
07469_C	Paterstraat 68	7,5	47	46	45	47	45
07470_A	Paterstraat 68	1,5	35	34	34	35	34
07470_B	Paterstraat 68	4,5	36	36	35	36	35
07470_C	Paterstraat 68	7,5	40	39	38	40	38
07475_A	Paterstraat 70	1,5	47	46	46	46	46
07475_B	Paterstraat 70	4,5	48	47	47	48	47
07475_C	Paterstraat 70	7,5	50	49	47	49	47
07476_A	Paterstraat 70	1,5	35	35	34	35	34
07476_B	Paterstraat 70	4,5	37	36	35	37	35
07476_C	Paterstraat 70	7,5	40	39	38	40	38
07484_A	Paterstraat 72	1,5	47	46	46	47	46
07484_B	Paterstraat 72	4,5	48	47	47	48	47
07484_C	Paterstraat 72	7,5	49	49	47	49	47
07490_A	Paterstraat 74	1,5	47	46	46	47	46
07490_B	Paterstraat 74	4,5	48	47	47	48	47
07490_C	Paterstraat 74	7,5	49	49	47	49	47
07498_A	Paterstraat 76	1,5	47	46	46	47	46
07498_B	Paterstraat 76	4,5	48	47	47	48	47
07498_C	Paterstraat 76	7,5	50	49	47	49	47
07501_A	Paterstraat 78	1,5	47	46	46	47	46
07501_B	Paterstraat 78	4,5	48	47	47	48	47
07501_C	Paterstraat 78	7,5	49	49	47	49	47
07507_A	Paterstraat 7a	1,5	48	46	44	46	42
07507_B	Paterstraat 7a	4,5	49	48	46	47	44
07507_C	Paterstraat 7a	7,5	50	48	46	48	45
07508_A	Paterstraat 7a	1,5	46	44	42	45	41
07508_B	Paterstraat 7a	4,5	48	46	44	47	43
07508_C	Paterstraat 7a	7,5	49	47	45	48	44
07509_A	Paterstraat 7a	1,5	42	41	41	41	41
07509_B	Paterstraat 7a	4,5	43	43	42	43	42
07509_C	Paterstraat 7a	7,5	45	44	44	44	43
07510_A	Paterstraat 7a	1,5	44	43	42	40	40
07510_B	Paterstraat 7a	4,5	46	44	44	42	42

Punt	Adres	Hoogte m+mv	2040	2040 + weg 1	2040 + weg 2	2040 + wallen	2040 + weg 2 + wallen
07510_C	Paterstraat 7a	7,5	46	45	45	43	43
07512_A	Paterstraat 7a	1,5	47	46	44	44	41
07512_B	Paterstraat 7a	4,5	49	48	46	47	44
07512_C	Paterstraat 7a	7,5	50	48	46	48	45
07522_A	Paterstraat 80	1,5	47	47	46	47	46
07522_B	Paterstraat 80	4,5	48	48	47	48	47
07523_A	Paterstraat 80	1,5	47	47	46	47	46
07523_B	Paterstraat 80	4,5	48	47	47	48	47
07524_A	Paterstraat 80	1,5	42	41	41	42	41
07524_B	Paterstraat 80	4,5	43	42	42	43	42
07528_A	Paterstraat 82	1,5	46	44	43	46	43
07528_B	Paterstraat 82	4,5	47	46	44	47	44
07530_A	Paterstraat 82	1,5	46	45	44	46	44
07530_B	Paterstraat 82	4,5	47	46	45	47	45
07532_A	Paterstraat 82	1,5	45	44	43	45	43
07532_B	Paterstraat 82	4,5	47	46	44	47	44
07534_A	Paterstraat 82	1,5	42	41	40	42	40
07534_B	Paterstraat 82	4,5	44	43	41	44	41
07536_A	Paterstraat 82	1,5	46	45	44	46	44
07536_B	Paterstraat 82	4,5	47	46	45	47	45
07542_A	Paterstraat 84	1,5	45	44	43	45	43
07542_B	Paterstraat 84	4,5	45	44	43	45	43
07543_A	Paterstraat 84	1,5	47	46	45	47	45
07543_B	Paterstraat 84	4,5	48	47	46	48	46
07548_A	Paterstraat 86	1,5	47	46	45	47	45
07548_B	Paterstraat 86	4,5	48	47	46	48	46
07549_A	Paterstraat 86	1,5	43	42	41	43	41
07549_B	Paterstraat 86	4,5	44	43	41	44	41
07559_A	Paterstraat 88	1,5	47	46	45	47	45
07559_B	Paterstraat 88	4,5	48	47	46	48	46
07560_A	Paterstraat 88	1,5	45	44	42	45	42
07560_B	Paterstraat 88	4,5	45	44	42	45	42
07564_A	Paterstraat 9	1,5	41	41	40	41	40
07564_B	Paterstraat 9	4,5	46	45	43	46	43
07565_A	Paterstraat 9	1,5	43	42	40	41	38
07565_B	Paterstraat 9	4,5	49	47	45	47	43
07566_A	Paterstraat 9	1,5	48	48	48	48	48
07566_B	Paterstraat 9	4,5	48	48	48	48	48
07567_A	Paterstraat 9	1,5	44	43	42	41	38
07567_B	Paterstraat 9	4,5	48	47	44	46	43
07568_A	Paterstraat 9	1,5	45	44	44	43	42
07568_B	Paterstraat 9	4,5	47	46	45	44	43
07569_A	Paterstraat 9	1,5	45	45	45	45	45
07569_B	Paterstraat 9	4,5	46	45	45	45	45
07570_A	Paterstraat 9	1,5	45	45	45	45	45
07570_B	Paterstraat 9	4,5	46	46	46	46	46
07579_A	Paterstraat 90	1,5	47	46	45	47	45
07579_B	Paterstraat 90	4,5	48	47	46	48	46
07580_A	Paterstraat 90	1,5	43	42	41	43	41
07580_B	Paterstraat 90	4,5	44	43	41	44	41
07584_A	Paterstraat 92	1,5	44	43	41	44	41
07584_B	Paterstraat 92	4,5	45	44	42	45	42
07590_A	Paterstraat 92	1,5	47	46	45	47	45
07590_B	Paterstraat 92	4,5	48	47	46	48	46
07597_A	Paterstraat 94	1,5	47	46	45	47	45
07597_B	Paterstraat 94	4,5	48	47	46	48	46
07598_A	Paterstraat 94	1,5	46	45	44	46	44
07598_B	Paterstraat 94	4,5	46	45	43	46	43
07611_A	Paterstraat 96	1,5	45	44	43	45	43
07611_B	Paterstraat 96	4,5	47	46	45	47	45
07621_A	Paterstraat 98	1,5	45	45	44	45	44
07621_B	Paterstraat 98	4,5	48	46	45	47	45
07626_A	Paterstraat 9a	1,5	43	43	43	43	43
07626_B	Paterstraat 9a	4,5	47	46	45	45	44
07629_A	Paterstraat 9a	1,5	38	37	36	38	36

Punt	Adres	Hoogte m+mv	2040	2040 + weg 1	2040 + weg 2	2040 + wallen	2040 + weg 2 + wallen
07629_B	Paterstraat 9a	4,5	48	46	44	46	42
07630_A	Paterstraat 9a	1,5	43	42	42	43	42
07630_B	Paterstraat 9a	4,5	46	45	44	46	44
07631_A	Paterstraat 9a	1,5	48	48	48	48	48
07631_B	Paterstraat 9a	4,5	48	48	48	48	48
07634_A	Paterstraat 5	1,5	54	54	54	54	54
07634_B	Paterstraat 5	4,5	55	55	55	55	55
07635_A	Paterstraat 5	1,5	51	51	51	51	51
07635_B	Paterstraat 5	4,5	52	52	52	52	52
07636_A	Paterstraat 5	1,5	44	44	44	44	44
07636_B	Paterstraat 5	4,5	48	47	47	47	46
07637_A	Paterstraat 5	1,5	52	52	52	52	52
07637_B	Paterstraat 5	4,5	52	52	52	52	52
07638_B	Paterstraat 5	4,5	47	46	45	46	45
07639_A	Paterstraat 5	1,5	45	44	43	44	43
07640_A	Paterstraat 45	1,5	42	41	40	42	40
07641_A	Paterstraat 45	1,5	43	42	41	43	41
07642_A	Paterstraat 45	1,5	44	43	40	44	40
07643_A	Paterstraat 45	1,5	46	44	41	46	41
07644_A	Paterstraat 45	1,5	45	43	41	45	41
07645_A	Paterstraat 45	1,5	40	39	38	40	38
07646_A	Paterstraat 45	1,5	41	40	38	41	38
07650_A	Paterstraat 66	1,5	46	46	46	46	46
07650_B	Paterstraat 66	4,5	47	47	46	47	46
07651_A	Paterstraat 66	1,5	45	45	45	45	45
07651_B	Paterstraat 66	4,5	46	46	45	46	45
07652_B	Paterstraat 66	4,5	40	39	39	40	39
07653_A	Paterstraat 66	1,5	41	41	40	41	40
07653_B	Paterstraat 66	4,5	43	42	41	43	41
07660_A	Paterstraat 45a	1,5	43	42	41	43	41
07660_B	Paterstraat 45a	4,5	44	43	43	44	43
07661_A	Paterstraat 45a	1,5	44	43	41	44	41
07661_B	Paterstraat 45a	4,5	46	45	43	46	43
07662_A	Paterstraat 45a	1,5	41	40	39	41	39
07662_B	Paterstraat 45a	4,5	46	44	42	45	42
07663_A	Paterstraat 45a	1,5	46	45	42	46	42
07663_B	Paterstraat 45a	4,5	48	46	43	48	43
08015_A	Provincialeweg 126 - SAN	1,5	67	67	67	67	67
08015_B	Provincialeweg 126 - SAN	4,5	67	67	67	67	67
08015_C	Provincialeweg 126 - SAN	7,5	67	67	67	67	67
08016_A	Provincialeweg 126 - SAN	1,5	62	62	62	62	62
08016_B	Provincialeweg 126 - SAN	4,5	63	63	63	63	63
08016_C	Provincialeweg 126 - SAN	7,5	63	63	63	63	63
08017_A	Provincialeweg 126 - SAN	1,5	64	64	64	64	64
08017_B	Provincialeweg 126 - SAN	4,5	64	64	64	64	64
08017_C	Provincialeweg 126 - SAN	7,5	64	64	64	64	64
08020_A	Provincialeweg 128	1,5	62	62	62	62	62
08020_B	Provincialeweg 128	4,5	63	63	63	63	63
08021_A	Provincialeweg 128	1,5	55	55	55	55	55
08021_B	Provincialeweg 128	4,5	57	57	57	57	57
08022_A	Provincialeweg 128	1,5	62	62	62	62	62
08022_B	Provincialeweg 128	4,5	63	63	63	63	63
08400_A	Sassertweg 1	1,5	55	55	55	55	55
08400_B	Sassertweg 1	4,5	57	57	57	57	57
08401_A	Sassertweg 1	1,5	64	64	64	64	64
08401_B	Sassertweg 1	4,5	65	65	65	65	65
08402_A	Sassertweg 1	1,5	65	65	65	65	65
08402_B	Sassertweg 1	4,5	66	66	66	66	66
08403_A	Sassertweg 1	1,5	47	47	47	47	47
08403_B	Sassertweg 1	4,5	58	58	58	58	58
08626_A	Schepenland 30	1,5	35	34	33	35	33
08626_B	Schepenland 30	4,5	39	38	36	39	36
08627_A	Schepenland 30	1,5	36	36	35	36	35
08627_B	Schepenland 30	4,5	40	39	37	40	37
08635_A	Schepenland 32	1,5	36	36	34	36	34

Punt	Adres	Hoogte m+mv	2040	2040	2040	2040	2040
				+ weg 1	+ weg 2	+ wallen	+ weg 2 + wallen
08635_B	Schepenland 32	4,5	41	40	38	41	38
08636_A	Schepenland 32	1,5	35	34	33	35	33
08636_B	Schepenland 32	4,5	39	38	36	39	36
08640_A	Schepenland 33	1,5	36	36	35	36	35
08640_B	Schepenland 33	4,5	39	38	37	39	37
08641_A	Schepenland 33	1,5	36	35	34	36	34
08641_B	Schepenland 33	4,5	40	39	37	40	37
08646_A	Schepenland 34	1,5	37	36	35	37	35
08646_B	Schepenland 34	4,5	41	40	38	41	38
08650_A	Schepenland 35	1,5	35	35	35	35	35
08650_B	Schepenland 35	4,5	39	38	37	39	37
08652_A	Schepenland 35	1,5	36	36	36	36	36
08652_B	Schepenland 35	4,5	40	39	39	40	39
08656_A	Schepenland 36	1,5	37	36	35	37	35
08656_B	Schepenland 36	4,5	41	40	38	41	38
08659_A	Schepenland 37	1,5	36	36	35	36	35
08659_B	Schepenland 37	4,5	40	39	39	40	39
08660_A	Schepenland 37	1,5	36	35	34	36	34
08660_B	Schepenland 37	4,5	38	38	37	38	37
08663_A	Schepenland 38	1,5	36	36	35	36	35
08663_B	Schepenland 38	4,5	41	40	38	41	38
08668_A	Schepenland 39	1,5	35	34	34	35	34
08668_B	Schepenland 39	4,5	38	37	37	38	37
08669_A	Schepenland 39	1,5	36	35	34	36	34
08669_B	Schepenland 39	4,5	40	39	38	40	38
08670_A	Schepenland 39	1,5	36	36	35	36	35
08670_B	Schepenland 39	4,5	40	39	38	40	38
08677_A	Schepenland 40	1,5	35	34	33	35	33
08677_B	Schepenland 40	4,5	40	39	37	40	37
08679_A	Schepenland 40	1,5	36	35	34	36	34
08679_B	Schepenland 40	4,5	40	39	37	40	37
08682_A	Schepenland 41	1,5	36	35	34	36	34
08682_B	Schepenland 41	4,5	41	40	38	41	38
08689_A	Schepenland 42	1,5	37	36	35	37	35
08689_B	Schepenland 42	4,5	40	39	38	40	38
08692_A	Schepenland 43	1,5	36	35	34	36	34
08692_B	Schepenland 43	4,5	42	40	39	42	39
08697_A	Schepenland 45	1,5	36	35	34	36	34
08697_B	Schepenland 45	4,5	41	40	38	41	38
08700_A	Schepenland 47	1,5	36	35	34	36	34
08700_B	Schepenland 47	4,5	41	40	38	41	38
08713_A	Schepenland 49	1,5	35	35	34	35	34
08713_B	Schepenland 49	4,5	38	37	37	38	37
08714_A	Schepenland 49	1,5	36	36	35	36	35
08714_B	Schepenland 49	4,5	40	39	38	40	38
08723_A	Schepenland 51	1,5	34	33	32	34	32
08723_B	Schepenland 51	4,5	40	38	36	40	36
08726_A	Schepenland 51	1,5	36	36	35	36	35
08726_B	Schepenland 51	4,5	39	39	38	39	38
08733_A	Schepenland 53	1,5	35	35	33	35	33
08733_B	Schepenland 53	4,5	40	39	37	40	37
08734_A	Schepenland 53	1,5	38	37	35	38	35
08734_B	Schepenland 53	4,5	41	40	38	41	38
08735_A	Schepenland 53	1,5	36	35	35	36	35
08735_B	Schepenland 53	4,5	39	38	37	39	37
08742_A	Schepenland 55	1,5	37	36	36	37	36
08742_B	Schepenland 55	4,5	40	39	38	40	38
08744_A	Schepenland 55	1,5	34	34	33	34	33
08744_B	Schepenland 55	4,5	39	38	37	39	37
08752_A	Schepenland 57	1,5	35	35	34	35	34
08752_B	Schepenland 57	4,5	39	39	37	39	37
08763_A	Schepenland 59	1,5	36	36	35	36	35
08763_B	Schepenland 59	4,5	40	39	38	40	38
08772_A	Schepenland 61	1,5	36	35	35	36	35
08772_B	Schepenland 61	4,5	40	39	38	40	38

Punt	Adres	Hoogte m+mv	2040	2040 + weg 1	2040 + weg 2	2040 + wallen	2040 + weg 2 + wallen
08776_A	Schepenland 63	1,5	35	35	34	35	34
08776_B	Schepenland 63	4,5	38	38	36	38	36
08777_A	Schepenland 63	1,5	35	35	34	35	34
08777_B	Schepenland 63	4,5	39	38	37	39	37
08781_A	Schepenland 65	1,5	36	36	35	36	35
08781_B	Schepenland 65	4,5	40	39	37	40	37
08786_A	Schepenland 67	1,5	36	36	35	36	35
08786_B	Schepenland 67	4,5	40	39	37	40	37
08792_A	Schepenland 69	1,5	36	35	34	36	34
08792_B	Schepenland 69	4,5	40	38	37	40	37
08796_A	Schepenland 71	1,5	36	35	34	36	34
08796_B	Schepenland 71	4,5	40	39	37	40	37
08799_A	Schepenland 73	1,5	36	35	34	36	34
08799_B	Schepenland 73	4,5	40	39	37	40	37
08803_A	Schepenland 75	1,5	36	35	34	36	34
08803_B	Schepenland 75	4,5	41	39	38	40	38
08804_A	Schepenland 75	1,5	36	36	35	36	35
08804_B	Schepenland 75	4,5	41	39	38	41	38
08810_A	Schepenland 77	1,5	37	36	35	37	35
08810_B	Schepenland 77	4,5	41	40	38	41	38
08814_A	Schepenland 79	1,5	38	37	36	38	36
08814_B	Schepenland 79	4,5	42	41	39	42	39
08822_A	Schepenland 81	1,5	38	37	36	38	36
08822_B	Schepenland 81	4,5	42	41	40	42	40
08826_A	Schepenland 83	1,5	38	37	36	38	36
08826_B	Schepenland 83	4,5	43	42	40	43	40
08830_A	Schepenland 85	1,5	40	39	38	40	38
08830_B	Schepenland 85	4,5	44	42	41	44	41
08831_A	Schepenland 85	1,5	38	37	37	38	37
08831_B	Schepenland 85	4,5	40	39	38	40	38
08832_A	Schepenland 85	1,5	39	38	37	39	37
08832_B	Schepenland 85	4,5	41	40	39	41	39
08833_A	Schepenland 85	1,5	39	38	37	39	37
08833_B	Schepenland 85	4,5	42	41	39	42	39
09101_A	Sellikstraat 1	1,5	52	52	51	52	51
09101_B	Sellikstraat 1	4,5	53	53	52	53	52
09103_A	Sellikstraat 1	1,5	48	48	48	48	48
09103_B	Sellikstraat 1	4,5	50	50	50	50	50
09106_A	Sellikstraat 1	1,5	51	51	51	51	51
09106_B	Sellikstraat 1	4,5	52	52	52	52	52
09108_A	Sellikstraat 1	1,5	52	52	51	52	51
09108_B	Sellikstraat 1	4,5	53	52	52	53	52
09110_A	Sellikstraat 1	1,5	52	51	51	52	51
09110_B	Sellikstraat 1	4,5	53	52	52	53	52
09113_A	Sellikstraat 1	1,5	48	48	47	48	47
09113_B	Sellikstraat 1	4,5	49	49	48	49	48
09116_A	Sellikstraat 2 - SAN	1,5	54	54	54	54	54
09116_B	Sellikstraat 2 - SAN	4,5	56	56	56	56	56
09117_A	Sellikstraat 2 - SAN	1,5	65	65	65	65	65
09117_B	Sellikstraat 2 - SAN	4,5	65	65	65	65	65
09118_A	Sellikstraat 2 - SAN	1,5	66	66	66	66	66
09118_B	Sellikstraat 2 - SAN	4,5	66	66	66	66	66
09119_B	Sellikstraat 2 - SAN	4,5	60	60	60	60	60
09121_A	Sellikstraat 4	1,5	59	59	59	59	59
09121_B	Sellikstraat 4	4,5	61	61	61	61	61
09122_A	Sellikstraat 4	1,5	51	50	50	51	50
09122_B	Sellikstraat 4	4,5	52	52	52	52	52
09123_A	Sellikstraat 4	1,5	57	57	57	57	57
09123_B	Sellikstraat 4	4,5	59	59	59	59	59
09124_B	Sellikstraat 4	4,5	53	52	52	53	52
09126_A	Sellikstraat 6	1,5	48	48	48	48	48
09126_B	Sellikstraat 6	4,5	50	49	49	50	49
09127_A	Sellikstraat 6	1,5	54	54	54	54	54
09127_B	Sellikstraat 6	4,5	55	55	55	55	55
09128_A	Sellikstraat 6	1,5	54	54	54	54	54

Punt	Adres	Hoogte m+mv	2040	2040 + weg 1	2040 + weg 2	2040 + wallen	2040 + weg 2 + wallen
09128_B	Sellikstraat 6	4,5	56	56	56	56	56
09129_B	Sellikstraat 6	4,5	50	50	49	50	49
09131_A	Sellikstraat 8	1,5	52	52	52	52	52
09131_B	Sellikstraat 8	4,5	53	53	53	53	53
09132_A	Sellikstraat 8	1,5	52	52	52	52	52
09132_B	Sellikstraat 8	4,5	53	53	53	53	53
09133_A	Sellikstraat 8	1,5	49	48	47	49	47
09133_B	Sellikstraat 8	4,5	51	50	50	51	50
09137_A	Sellikstraat 8	1,5	47	46	46	47	46
09137_B	Sellikstraat 8	4,5	47	47	47	47	47
09145_A	Sellikstraat 10	1,5	49	49	48	49	48
09146_A	Sellikstraat 10	1,5	50	49	49	50	49
09147_A	Sellikstraat 10	1,5	49	49	49	49	49
09148_A	Sellikstraat 10	1,5	49	49	48	49	48
09155_A	Sellikstraat 12	1,5	50	49	48	50	48
09155_B	Sellikstraat 12	4,5	51	51	50	51	50
09156_A	Sellikstraat 12	1,5	50	49	49	50	49
09156_B	Sellikstraat 12	4,5	51	51	50	51	50
09157_A	Sellikstraat 12	1,5	52	52	52	52	52
09157_B	Sellikstraat 12	4,5	53	53	52	53	52
09158_A	Sellikstraat 12	1,5	50	50	50	50	50
09158_B	Sellikstraat 12	4,5	51	51	51	51	51
09400_A	Steenmakersstraat 1	1,5	44	43	43	43	43
09400_B	Steenmakersstraat 1	4,5	44	44	43	44	43
09400_C	Steenmakersstraat 1	7,5	47	46	45	46	44
09403_A	Steenmakersstraat 1	1,5	42	42	42	42	42
09403_B	Steenmakersstraat 1	4,5	43	43	43	43	43
09403_C	Steenmakersstraat 1	7,5	44	44	43	44	43
09405_A	Steenmakersstraat 1	1,5	46	46	46	46	46
09405_B	Steenmakersstraat 1	4,5	47	47	46	47	46
09405_C	Steenmakersstraat 1	7,5	48	47	47	47	46
09417_A	Steenmakersstraat 10	1,5	39	38	37	39	37
09417_B	Steenmakersstraat 10	4,5	41	40	39	41	39
09417_C	Steenmakersstraat 10	7,5	44	43	41	44	41
09419_A	Steenmakersstraat 10	1,5	36	36	35	36	35
09419_B	Steenmakersstraat 10	4,5	38	38	37	38	37
09419_C	Steenmakersstraat 10	7,5	41	40	39	41	39
09420_A	Steenmakersstraat 10	1,5	36	35	34	36	34
09420_B	Steenmakersstraat 10	4,5	37	37	36	37	36
09420_C	Steenmakersstraat 10	7,5	41	40	39	41	39
09425_A	Steenmakersstraat 12	1,5	37	37	36	37	36
09425_B	Steenmakersstraat 12	4,5	39	39	38	39	38
09425_C	Steenmakersstraat 12	7,5	42	41	41	42	41
09427_A	Steenmakersstraat 12	1,5	39	39	38	39	38
09427_B	Steenmakersstraat 12	4,5	41	40	39	41	39
09427_C	Steenmakersstraat 12	7,5	44	43	42	44	42
09434_A	Steenmakersstraat 2	1,5	44	44	44	44	44
09434_B	Steenmakersstraat 2	4,5	46	46	46	46	45
09434_C	Steenmakersstraat 2	7,5	47	47	46	47	46
09435_A	Steenmakersstraat 2	1,5	41	40	40	41	40
09435_B	Steenmakersstraat 2	4,5	42	42	41	42	41
09435_C	Steenmakersstraat 2	7,5	45	44	43	44	43
09444_A	Steenmakersstraat 3	1,5	37	37	37	37	37
09444_B	Steenmakersstraat 3	4,5	39	39	38	39	38
09444_C	Steenmakersstraat 3	7,5	41	40	40	41	40
09445_A	Steenmakersstraat 3	1,5	38	37	36	38	36
09445_B	Steenmakersstraat 3	4,5	42	41	40	42	39
09445_C	Steenmakersstraat 3	7,5	46	45	43	45	43
09456_A	Steenmakersstraat 4	1,5	34	34	33	34	33
09456_B	Steenmakersstraat 4	4,5	37	37	36	37	36
09456_C	Steenmakersstraat 4	7,5	41	40	39	41	39
09457_A	Steenmakersstraat 4	1,5	38	38	38	38	38
09457_B	Steenmakersstraat 4	4,5	40	40	39	40	39
09457_C	Steenmakersstraat 4	7,5	44	43	42	44	42
09466_A	Steenmakersstraat 6	1,5	35	35	34	35	34

Punt	Adres	Hoogte m+mv	2040	2040 + weg 1	2040 + weg 2	2040 + wallen	2040 + weg 2 + wallen
09466_B	Steenmakersstraat 6	4,5	39	39	38	39	38
09466_C	Steenmakersstraat 6	7,5	42	41	40	42	40
09468_A	Steenmakersstraat 6	1,5	36	36	35	36	35
09468_B	Steenmakersstraat 6	4,5	40	39	38	40	38
09468_C	Steenmakersstraat 6	7,5	43	42	41	43	41
09478_A	Steenmakersstraat 8	1,5	37	36	36	37	36
09478_B	Steenmakersstraat 8	4,5	40	39	38	40	38
09478_C	Steenmakersstraat 8	7,5	44	43	41	43	41
10028_A	Uitingstraat 14	1,5	40	40	39	40	39
10028_B	Uitingstraat 14	4,5	42	42	42	42	42
10029_A	Uitingstraat 14	1,5	39	39	39	39	39
10029_B	Uitingstraat 14	4,5	42	42	42	42	42
10031_A	Uitingstraat 14	1,5	31	31	31	31	31
10031_B	Uitingstraat 14	4,5	34	34	34	34	34
10032_A	Uitingstraat 14	1,5	40	40	40	40	40
10032_B	Uitingstraat 14	4,5	42	42	42	42	42
10033_A	Uitingstraat 14	1,5	27	27	27	27	27
10033_B	Uitingstraat 14	4,5	29	29	29	29	29
10034_A	Uitingstraat 14	1,5	38	37	36	36	35
10034_B	Uitingstraat 14	4,5	41	40	38	40	38
10051_A	Uitingstraat 16	1,5	36	35	35	35	34
10051_B	Uitingstraat 16	4,5	39	38	38	38	37
10052_A	Uitingstraat 16	1,5	41	40	38	40	38
10052_B	Uitingstraat 16	4,5	43	42	41	42	40
10053_A	Uitingstraat 16	1,5	37	36	35	37	35
10053_B	Uitingstraat 16	4,5	36	36	35	36	35
10054_A	Uitingstraat 16	1,5	38	38	38	38	38
10054_B	Uitingstraat 16	4,5	40	40	39	40	39
10061_A	Uitingstraat 16a	1,5	34	33	33	34	33
10061_B	Uitingstraat 16a	4,5	37	37	36	37	36
10062_A	Uitingstraat 16a	1,5	39	38	36	39	36
10062_B	Uitingstraat 16a	4,5	41	40	38	41	38
10063_A	Uitingstraat 16a	1,5	38	37	36	38	36
10063_B	Uitingstraat 16a	4,5	41	41	40	41	39
10064_A	Uitingstraat 16a	1,5	34	34	33	34	33
10064_B	Uitingstraat 16a	4,5	37	36	36	37	36
10072_A	Uitingstraat 18	1,5	30	30	29	30	29
10072_B	Uitingstraat 18	4,5	37	36	35	37	35
10072_C	Uitingstraat 18	7,5	41	40	39	41	39
10073_A	Uitingstraat 18	1,5	35	35	34	35	34
10073_B	Uitingstraat 18	4,5	39	38	38	39	38
10073_C	Uitingstraat 18	7,5	41	40	40	41	40
10074_A	Uitingstraat 18	1,5	34	34	34	34	34
10074_B	Uitingstraat 18	4,5	37	37	37	37	37
10074_C	Uitingstraat 18	7,5	39	39	39	39	39
10075_A	Uitingstraat 18	1,5	33	33	33	33	33
10075_B	Uitingstraat 18	4,5	35	35	35	35	35
10075_C	Uitingstraat 18	7,5	37	37	37	37	37
10160_A	Uitingstraat 22	1,5	30	30	29	30	29
10160_B	Uitingstraat 22	4,5	33	32	31	32	31
10161_A	Uitingstraat 22	1,5	34	33	32	34	31
10161_B	Uitingstraat 22	4,5	29	28	28	29	28
10162_A	Uitingstraat 22	1,5	32	31	31	32	30
10162_B	Uitingstraat 22	4,5	34	33	32	34	32
10163_A	Uitingstraat 22	1,5	31	31	31	31	31
10163_B	Uitingstraat 22	4,5	33	33	33	33	33
10164_A	Uitingstraat 22	1,5	25	25	24	25	24
10164_B	Uitingstraat 22	4,5	26	26	26	26	26
10165_A	Uitingstraat 22	1,5	24	24	23	24	23
10165_B	Uitingstraat 22	4,5	28	28	27	28	27
10180_B	Uitingstraat 24	4,5	37	37	35	37	35
10183_A	Uitingstraat 24	1,5	33	32	31	32	31
10183_B	Uitingstraat 24	4,5	38	37	36	37	35
10185_A	Uitingstraat 24	1,5	32	31	30	32	30
10185_B	Uitingstraat 24	4,5	29	28	28	29	28

Punt	Adres	Hoogte m+mv	2040	2040	2040	2040	2040
				+ weg 1	+ weg 2	+ wallen	+ weg 2 + wallen
10187_A	Uitingstraat 24	1,5	33	32	32	32	32
10187_B	Uitingstraat 24	4,5	36	35	34	35	34
10205_A	Uitingstraat 26a	1,5	36	35	34	36	34
10205_B	Uitingstraat 26a	4,5	38	37	36	38	36
10207_A	Uitingstraat 26a	1,5	30	30	29	30	29
10207_B	Uitingstraat 26a	4,5	36	35	34	36	34
10211_A	Uitingstraat 26a	1,5	33	32	30	32	30
10211_B	Uitingstraat 26a	4,5	34	34	32	34	32
10212_A	Uitingstraat 26a	1,5	29	29	29	29	29
10212_B	Uitingstraat 26a	4,5	30	30	30	30	30
10455_A	Wagenmakersstraat 13	1,5	38	37	36	38	36
10455_B	Wagenmakersstraat 13	4,5	40	39	38	40	38
10455_C	Wagenmakersstraat 13	7,5	44	43	42	44	41
10456_A	Wagenmakersstraat 13	1,5	40	39	38	40	38
10456_B	Wagenmakersstraat 13	4,5	41	40	39	41	39
10456_C	Wagenmakersstraat 13	7,5	43	42	41	43	41
10457_A	Wagenmakersstraat 13	1,5	36	35	35	36	35
10457_B	Wagenmakersstraat 13	4,5	37	37	36	37	36
10457_C	Wagenmakersstraat 13	7,5	39	39	38	39	38
10465_A	Wagenmakersstraat 15	1,5	40	39	39	40	39
10465_B	Wagenmakersstraat 15	4,5	41	41	40	41	40
10465_C	Wagenmakersstraat 15	7,5	43	43	41	43	41
10474_A	Wagenmakersstraat 17	1,5	40	40	39	40	39
10474_B	Wagenmakersstraat 17	4,5	42	41	40	42	40
10474_C	Wagenmakersstraat 17	7,5	44	43	42	44	42
10483_A	Wagenmakersstraat 19	1,5	41	40	39	41	39
10483_B	Wagenmakersstraat 19	4,5	42	41	41	42	41
10483_C	Wagenmakersstraat 19	7,5	45	43	42	44	42
10498_A	Wagenmakersstraat 21	1,5	42	41	40	42	40
10498_B	Wagenmakersstraat 21	4,5	43	43	42	43	42
10498_C	Wagenmakersstraat 21	7,5	46	45	43	46	43
10506_A	Wagenmakersstraat 23	1,5	42	42	41	42	41
10506_B	Wagenmakersstraat 23	4,5	44	43	42	44	42
10506_C	Wagenmakersstraat 23	7,5	46	45	44	46	44
10514_A	Wagenmakersstraat 25	1,5	43	43	42	43	42
10514_B	Wagenmakersstraat 25	4,5	45	44	43	45	43
10514_C	Wagenmakersstraat 25	7,5	47	46	45	47	44
10515_A	Wagenmakersstraat 25	1,5	46	46	46	46	46
10515_B	Wagenmakersstraat 25	4,5	48	47	47	48	47
10515_C	Wagenmakersstraat 25	7,5	50	49	48	49	47
10545_A	Wagenmakersstraat 36	1,5	38	38	38	38	38
10545_B	Wagenmakersstraat 36	4,5	39	39	39	39	39
10545_C	Wagenmakersstraat 36	7,5	42	41	41	42	41
10548_A	Wagenmakersstraat 38	1,5	36	36	36	36	36
10548_B	Wagenmakersstraat 38	4,5	38	38	37	38	37
10548_C	Wagenmakersstraat 38	7,5	43	42	41	43	41
10550_A	Wagenmakersstraat 38	1,5	39	38	38	39	38
10550_B	Wagenmakersstraat 38	4,5	40	39	39	40	39
10550_C	Wagenmakersstraat 38	7,5	42	41	41	42	41
10557_A	Wagenmakersstraat 40	1,5	37	37	36	37	36
10557_B	Wagenmakersstraat 40	4,5	41	40	38	41	38
10557_C	Wagenmakersstraat 40	7,5	45	44	42	45	42
10562_A	Wagenmakersstraat 42	1,5	35	35	35	35	35
10562_B	Wagenmakersstraat 42	4,5	36	36	36	36	36
10562_C	Wagenmakersstraat 42	7,5	40	39	38	40	38
10563_A	Wagenmakersstraat 42	1,5	37	36	35	37	35
10563_B	Wagenmakersstraat 42	4,5	41	40	39	41	39
10563_C	Wagenmakersstraat 42	7,5	45	44	42	45	42
10566_A	Wagenmakersstraat 44	1,5	37	37	37	37	37
10566_B	Wagenmakersstraat 44	4,5	38	38	38	38	38
10566_C	Wagenmakersstraat 44	7,5	40	40	39	40	39
10567_A	Wagenmakersstraat 44	1,5	36	35	34	36	34
10567_B	Wagenmakersstraat 44	4,5	40	39	38	40	38
10567_C	Wagenmakersstraat 44	7,5	45	43	41	45	41
10570_A	Wagenmakersstraat 46	1,5	37	37	37	37	37

Punt	Adres	Hoogte m+mv	2040	2040 + weg 1	2040 + weg 2	2040 + wallen	2040 + weg 2 + wallen
10570_B	Wagenmakersstraat 46	4,5	37	37	36	37	37
10570_C	Wagenmakersstraat 46	7,5	40	40	39	40	39
10573_A	Wagenmakersstraat 46	1,5	38	38	38	38	38
10573_B	Wagenmakersstraat 46	4,5	39	39	39	39	39
10573_C	Wagenmakersstraat 46	7,5	41	40	40	41	40
10579_A	Wagenmakersstraat 48	1,5	36	35	34	36	34
10579_B	Wagenmakersstraat 48	4,5	41	40	38	41	38
10579_C	Wagenmakersstraat 48	7,5	44	43	42	44	41
10580_A	Wagenmakersstraat 48	1,5	37	37	36	37	36
10580_B	Wagenmakersstraat 48	4,5	39	38	38	39	38
10580_C	Wagenmakersstraat 48	7,5	42	41	40	41	40
10581_A	Wagenmakersstraat 48	1,5	39	39	39	39	39
10581_B	Wagenmakersstraat 48	4,5	39	39	39	39	39
10581_C	Wagenmakersstraat 48	7,5	41	41	40	41	40
10589_A	Wagenmakersstraat 50	1,5	35	35	34	36	34
10589_B	Wagenmakersstraat 50	4,5	41	40	39	41	38
10589_C	Wagenmakersstraat 50	7,5	45	44	42	44	42
10590_A	Wagenmakersstraat 50	1,5	39	39	39	39	39
10590_B	Wagenmakersstraat 50	4,5	40	40	39	40	39
10590_C	Wagenmakersstraat 50	7,5	41	41	41	41	41
10593_A	Wagenmakersstraat 52	1,5	36	35	34	36	34
10593_B	Wagenmakersstraat 52	4,5	41	40	39	41	39
10593_C	Wagenmakersstraat 52	7,5	45	44	42	44	42
10594_A	Wagenmakersstraat 52	1,5	39	39	39	39	39
10594_B	Wagenmakersstraat 52	4,5	40	39	39	40	39
10594_C	Wagenmakersstraat 52	7,5	41	41	40	41	40
10598_A	Wagenmakersstraat 54	1,5	38	37	36	38	36
10598_B	Wagenmakersstraat 54	4,5	42	41	39	42	39
10598_C	Wagenmakersstraat 54	7,5	46	44	42	45	42
10600_A	Wagenmakersstraat 54	1,5	38	38	38	38	38
10600_B	Wagenmakersstraat 54	4,5	39	39	39	39	39
10600_C	Wagenmakersstraat 54	7,5	41	40	40	41	40
10601_A	Wagenmakersstraat 54	1,5	38	38	37	38	37
10601_B	Wagenmakersstraat 54	4,5	42	41	40	42	40
10601_C	Wagenmakersstraat 54	7,5	45	43	42	44	42
10700_A	Wertsteeg 10	1,5	59	57	55	59	55
10700_B	Wertsteeg 10	4,5	60	58	56	60	56
10701_A	Wertsteeg 10	1,5	59	57	55	59	55
10701_B	Wertsteeg 10	4,5	61	59	57	61	57
10702_A	Wertsteeg 10	1,5	60	57	55	60	55
10702_B	Wertsteeg 10	4,5	60	58	56	60	56
10703_A	Wertsteeg 10	1,5	51	48	46	51	46
10703_B	Wertsteeg 10	4,5	52	50	48	52	48
10704_A	Wertsteeg 10	1,5	58	55	53	58	53
10704_B	Wertsteeg 10	4,5	59	56	54	59	54
10706_A	Wertsteeg 10	1,5	59	57	55	59	55
10706_B	Wertsteeg 10	4,5	60	57	56	60	56
10707_A	Wertsteeg 10	1,5	55	53	51	55	51
10707_B	Wertsteeg 10	4,5	57	55	53	57	53
10709_A	Wertsteeg 10	1,5	53	51	49	53	49
10709_B	Wertsteeg 10	4,5	55	53	51	55	51
10710_A	Wertsteeg 10	1,5	45	43	41	45	41
10710_B	Wertsteeg 10	4,5	48	46	44	48	44
10713_A	Wertsteeg 11	1,5	61	59	56	61	56
10713_B	Wertsteeg 11	4,5	62	60	58	62	58
10714_A	Wertsteeg 11	1,5	60	58	56	60	56
10714_B	Wertsteeg 11	4,5	62	59	58	62	58
10715_A	Wertsteeg 11	1,5	51	49	47	51	47
10715_B	Wertsteeg 11	4,5	57	55	52	57	52
10716_A	Wertsteeg 11	1,5	54	52	50	54	50
10716_B	Wertsteeg 11	4,5	56	53	51	56	51
10719_A	Wertsteeg 12	1,5	46	44	42	46	42
10719_B	Wertsteeg 12	4,5	48	46	44	48	44
10720_A	Wertsteeg 12	1,5	54	52	50	54	50
10720_B	Wertsteeg 12	4,5	56	54	52	56	52

Punt	Adres	Hoogte m+mv	2040	2040 + weg 1	2040 + weg 2	2040 + wallen	2040 + weg 2 + wallen
10722_A	Wertsteeg 12	1,5	55	52	51	55	51
10722_B	Wertsteeg 12	4,5	56	54	52	56	52
10723_A	Wertsteeg 12	1,5	54	51	50	54	50
10723_B	Wertsteeg 12	4,5	55	53	51	55	51
10724_A	Wertsteeg 12	1,5	45	42	41	45	41
10724_B	Wertsteeg 12	4,5	47	44	43	47	43
10727_A	Wertsteeg 17	1,5	53	51	50	53	50
10727_B	Wertsteeg 17	4,5	53	51	50	53	50
10728_A	Wertsteeg 17	1,5	56	54	53	56	53
10728_B	Wertsteeg 17	4,5	57	55	54	57	54
10729_A	Wertsteeg 17	1,5	54	51	50	54	50
10729_B	Wertsteeg 17	4,5	55	52	51	55	51
10732_A	Wertsteeg 19	1,5	44	41	40	44	40
10732_B	Wertsteeg 19	4,5	46	44	43	46	43
10734_A	Wertsteeg 19	1,5	50	47	46	50	46
10734_B	Wertsteeg 19	4,5	51	49	48	51	48
10736_A	Wertsteeg 19	1,5	51	48	47	51	47
10736_B	Wertsteeg 19	4,5	53	50	49	53	49
10737_A	Wertsteeg 19	1,5	55	52	51	55	51
10737_B	Wertsteeg 19	4,5	56	53	52	56	52
10740_A	Wertsteeg 2	1,5	56	55	55	56	55
10740_B	Wertsteeg 2	4,5	57	56	56	57	56
10742_A	Wertsteeg 2	1,5	53	53	52	53	52
10742_B	Wertsteeg 2	4,5	55	54	54	55	54
10744_A	Wertsteeg 2	1,5	60	58	57	60	57
10744_B	Wertsteeg 2	4,5	60	58	58	60	58
10746_A	Wertsteeg 2	1,5	54	52	50	54	50
10746_B	Wertsteeg 2	4,5	56	54	52	56	52
10752_A	Wertsteeg 21_Wonen+Industrie	1,5	37	35	33	36	33
10752_B	Wertsteeg 21_Wonen+Industrie	4,5	39	37	35	39	35
10754_A	Wertsteeg 21_Wonen+Industrie	1,5	45	42	41	45	41
10754_B	Wertsteeg 21_Wonen+Industrie	4,5	46	44	42	46	42
10756_A	Wertsteeg 21_Wonen+Industrie	1,5	34	33	31	34	31
10756_B	Wertsteeg 21_Wonen+Industrie	4,5	36	34	32	36	32
10757_A	Wertsteeg 21_Wonen+Industrie	1,5	37	35	34	37	34
10757_B	Wertsteeg 21_Wonen+Industrie	4,5	39	37	36	39	36
10758_A	Wertsteeg 21_Wonen+Industrie	1,5	43	42	39	43	39
10758_B	Wertsteeg 21_Wonen+Industrie	4,5	46	44	42	46	42
10759_A	Wertsteeg 21_Wonen+Industrie	1,5	44	42	41	44	41
10759_B	Wertsteeg 21_Wonen+Industrie	4,5	46	44	42	46	42
10761_A	Wertsteeg 21_Wonen+Industrie	1,5	42	40	38	42	38
10761_B	Wertsteeg 21_Wonen+Industrie	4,5	46	44	42	46	42
10764_A	Wertsteeg 4	1,5	57	55	53	57	53
10764_B	Wertsteeg 4	4,5	59	56	54	59	54
10765_A	Wertsteeg 4	1,5	52	51	50	52	50
10765_B	Wertsteeg 4	4,5	53	52	51	53	51
10766_A	Wertsteeg 4	1,5	59	56	55	59	55
10766_B	Wertsteeg 4	4,5	60	57	56	60	56
10767_A	Wertsteeg 4	1,5	44	43	41	44	41
10767_B	Wertsteeg 4	4,5	52	51	48	52	48
10770_A	Wertsteeg 5	1,5	53	51	50	53	50
10770_B	Wertsteeg 5	4,5	53	52	51	53	51
10774_B	Wertsteeg 5	4,5	48	46	44	48	44
10775_A	Wertsteeg 5	1,5	60	58	57	60	57
10775_B	Wertsteeg 5	4,5	61	59	58	61	58
10779_B	Wertsteeg 7	4,5	49	47	45	49	45
10780_A	Wertsteeg 7	1,5	58	55	54	58	54
10780_B	Wertsteeg 7	4,5	59	56	55	59	55
10782_A	Wertsteeg 7	1,5	56	54	52	56	52
10783_A	Wertsteeg 7	1,5	61	58	57	61	57
10783_B	Wertsteeg 7	4,5	61	59	58	61	58
10786_A	Wertsteeg 8	1,5	61	60	57	61	57
10786_B	Wertsteeg 8	4,5	60	59	56	60	56
10787_A	Wertsteeg 8	1,5	64	63	60	64	60
10787_B	Wertsteeg 8	4,5	65	63	61	65	61

Punt	Adres	Hoogte m+mv	2040	2040 + weg 1	2040 + weg 2	2040 + wallen	2040 + weg 2 + wallen
10788_A	Wertsteeg 8	1,5	64	61	60	64	60
10788_B	Wertsteeg 8	4,5	64	62	60	64	60
10789_A	Wertsteeg 8	1,5	60	58	56	60	56
10789_B	Wertsteeg 8	4,5	60	57	56	60	56
10790_A	Wertsteeg 8	1,5	63	60	59	63	59
10790_B	Wertsteeg 8	4,5	64	61	60	64	60
10793_A	Wertsteeg 9	1,5	58	55	54	58	54
10793_B	Wertsteeg 9	4,5	57	55	54	57	54
10794_A	Wertsteeg 9	1,5	62	60	58	62	58
10794_B	Wertsteeg 9	4,5	63	61	59	63	59
10795_A	Wertsteeg 9	1,5	62	60	58	62	58
10795_B	Wertsteeg 9	4,5	63	61	59	63	59
10796_B	Wertsteeg 9	4,5	57	55	53	57	53
50005_A	Beatrixstraat 13	1,5	55	55	55	55	55
50005_B	Beatrixstraat 13	4,5	55	55	55	55	55
50079_A	Beatrixstraat 30	1,5	54	54	54	54	54
50079_B	Beatrixstraat 30	4,5	54	54	54	54	54
50220_A	Kerkstraat 123	1,5	62	62	62	62	62
50220_B	Kerkstraat 123	4,5	62	62	62	62	62
50330_A	Kerkstraat 43	1,5	61	61	61	61	61
50330_B	Kerkstraat 43	4,5	60	60	60	60	60
50350_A	Kerkstraat 13	1,5	59	59	59	59	59
50350_B	Kerkstraat 13	4,5	58	58	58	58	58
50540_A	Hintham 4	1,5	55	55	55	55	55
50540_B	Hintham 4	4,5	57	57	57	57	57
50600_A	Provincialeweg 114	1,5	66	66	66	66	66
50600_B	Provincialeweg 114	4,5	67	67	67	67	67
50605_A	Provincialeweg 99	1,5	64	64	64	64	64
50605_B	Provincialeweg 99	4,5	65	65	65	65	65
50610_A	Provincialeweg 96	1,5	63	63	63	63	63
50610_B	Provincialeweg 96	4,5	64	64	64	64	64
50620_A	Provincialeweg 72	1,5	60	60	60	60	60
50620_B	Provincialeweg 72	4,5	62	62	62	62	62
50625_A	Provincialeweg 67b	1,5	64	64	64	64	64
50625_B	Provincialeweg 67b	4,5	65	65	65	65	65
50710_A	Wordenseweg 30	1,5	62	62	62	62	62
50710_B	Wordenseweg 30	4,5	62	62	62	62	62
51513_A	Duitse Weistraat 15	1,5	62	62	62	62	62
51513_B	Duitse Weistraat 15	4,5	62	62	62	62	62
52920_A	Hintham 42b	1,5	49	49	49	49	49
52920_B	Hintham 42b	4,5	51	51	51	51	51
53251_A	Hoenzadriensedijk 2b	1,5	48	48	48	48	48
53251_B	Hoenzadriensedijk 2b	4,5	49	49	49	49	49
53608_A	Ipperakkeren 95	1,5	46	46	46	46	46
53608_B	Ipperakkeren 95	4,5	47	47	47	47	47
54928_A	Laarstraat 15	1,5	44	44	44	44	44
54928_B	Laarstraat 15	4,5	45	45	45	45	45
55288_A	Leijensteinstraat 46	1,5	55	55	55	55	55
55288_B	Leijensteinstraat 46	4,5	55	55	55	55	55
55337_A	Leijensteinstraat 57	1,5	54	54	54	54	54
55337_B	Leijensteinstraat 57	4,5	55	55	54	55	54
56601_A	Pastoor Wassenbergstraat 11	1,5	41	40	40	41	40
56601_B	Pastoor Wassenbergstraat 11	4,5	42	42	41	42	41
57026_A	Paterstraat 16	1,5	56	56	56	56	56
57026_B	Paterstraat 16	4,5	57	57	57	57	57
57733_A	Poel 15	1,5	51	51	51	51	51
57733_B	Poel 15	4,5	51	51	51	51	51
58002_A	Provincialeweg 109	1,5	62	62	62	62	62
58002_B	Provincialeweg 109	4,5	63	63	63	63	63
58011_A	Provincialeweg 113	1,5	63	63	63	63	63
58011_B	Provincialeweg 113	4,5	64	64	64	64	64
59230_A	Sint Antoniusstraat 24	1,5	51	51	51	51	51
59230_B	Sint Antoniusstraat 24	4,5	51	51	51	51	51
59231_A	Sint Antoniusstraat 24	1,5	52	51	51	52	51
59231_B	Sint Antoniusstraat 24	4,5	52	52	52	52	52

Punt	Adres	Hoogte m+mv	2040	2040 + weg 1	2040 + weg 2	2040 + wallen	2040 + weg 2 + wallen
59798_A	Teisterbandstraat 51	1,5	53	53	53	53	53
59798_B	Teisterbandstraat 51	4,5	54	54	54	54	54

Legenda:

- weg 1 =
= ZOR: wegdektype Steenmastiekasfalt 0/5 of akoestisch gelijkwaardig
= Wertsteeg: wegdektype Steenmastiekasfalt NL8 G+ of akoestisch gelijkwaardig
- weg 2 =
= ZOR: wegdektype Dunne deklagen-B of akoestisch gelijkwaardig, aansluitingen op rotonde Provincialeweg en Kievitsham met SMA 0/5.
= Wertsteeg: wegdektype Dunne deklagen-B of akoestisch gelijkwaardig.



Klinkenbergerweg 30a | 6711 MK EDE | 0318 614 383
Vrijlandstraat 33-c | 4337 EA MIDDELBURG | 0118 227 466
Hoenderkamp 20 | 7812 VZ EMMEN | 0591 238 110