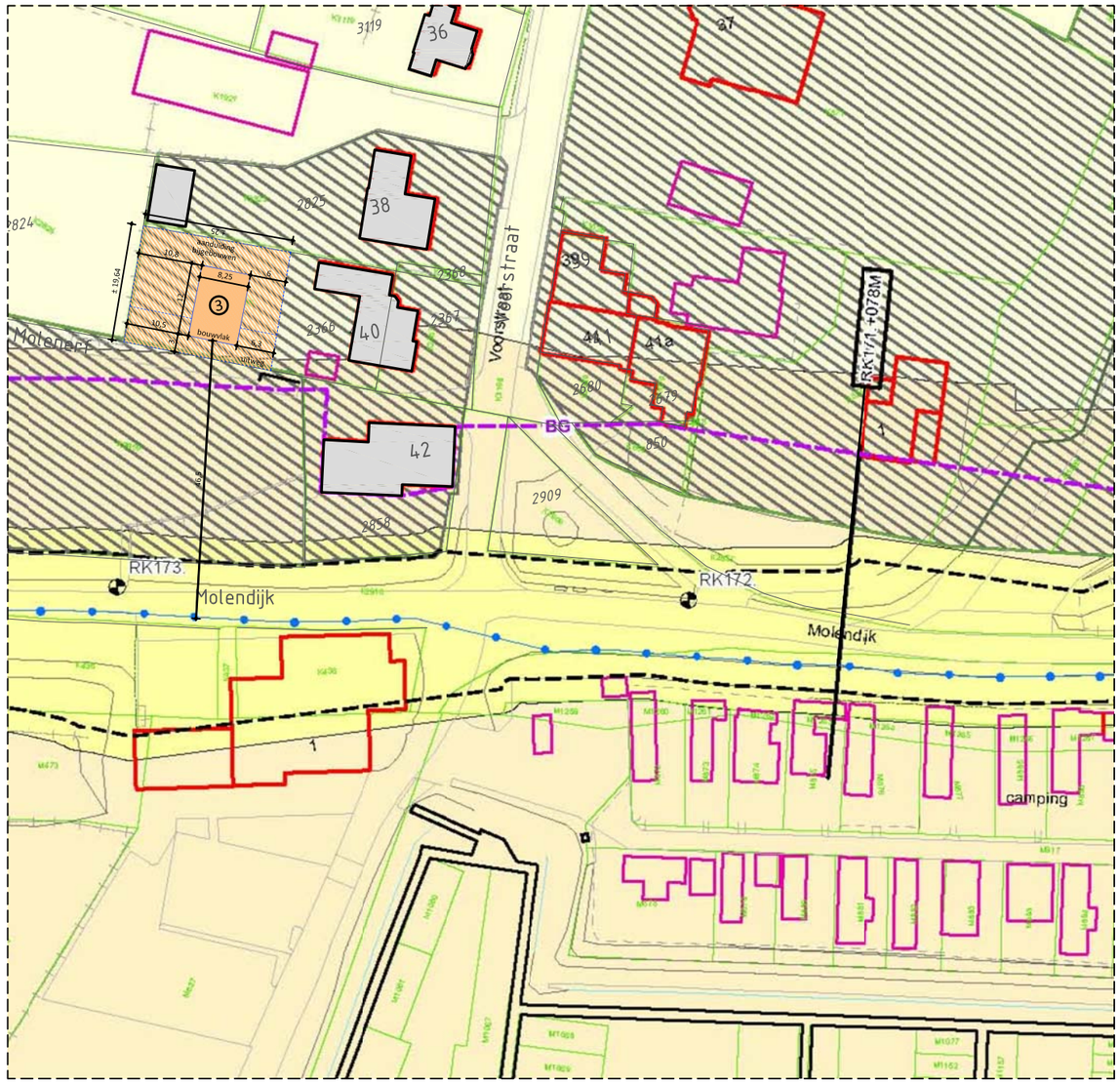

situatie nieuw schaal 1:1000

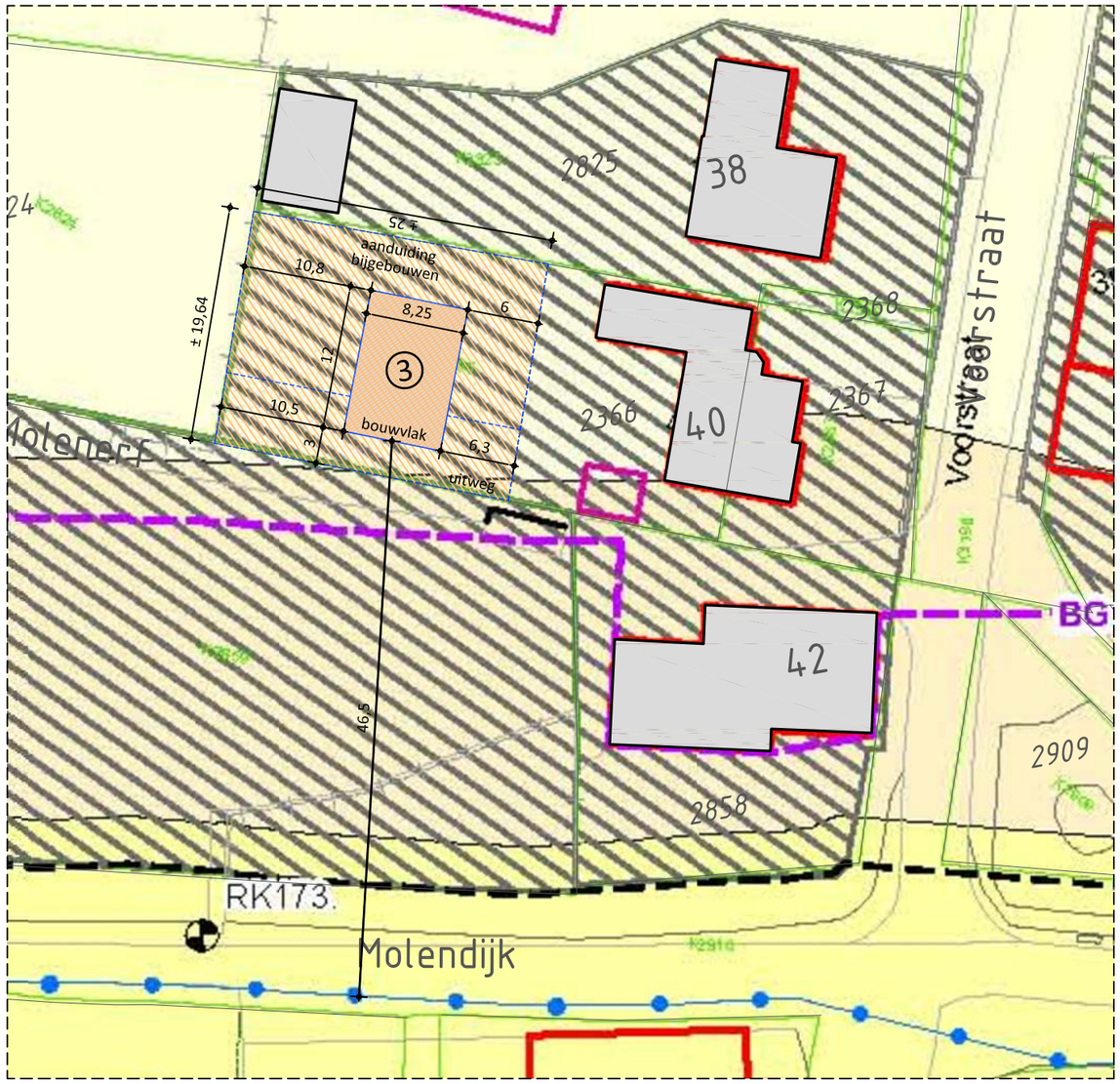

situatie nieuw 1:500

Legenda

- Dijkpalen
- Referentielijn Primaire Kering
- Teenlijn
- BG Bouwgrens
- Leggervlak
- Waterstaatswerk
- Beschermingszone
- Buitenbeschermingszone
- Stortsteen
- Harde Bekleding
- Duiker
- Wandconstructie
- Coupure
- Gemaal / Sluis
- Drainages
- Keringverbeterings-constructie
- Afsluiter Leidingen
- Hoofdgebouw
- Bijgebouw
- Bijgebouw vanaf 76m2
- Kadastraal perceel
- DR011.+090M Dwarsprofiel-locatie

Waterschap Rivierenland

Legger : Rossum - Kromme Nol		
Onderdeel : Situatie Legger		
Dijkpaal traject : RK	Aantal bld : 073	Bladnr : 049
Formaat : A3	Schaal : 1 : 1000	Status : Vastgesteld
Opnamedatum : -	Getekend : T-GDM	Datum : 2016
Besluitnr : 201606331/RK		Tekening nr. : RK049

NIEUWE SITUATIE

MAATVOERING IN HET WERK TE CONTROLEREN

VAN ROOIJ BOUWONTWERP & ADVIESBURO

realiseren woning 1564

Molenerf te Ammerzoden WS N-01

datum 17-02-2022 schaal -

Hoorzik 10a 5331 KK Kerkdriel T.06-55931847 info@vanrooijbouwontwerp.nl

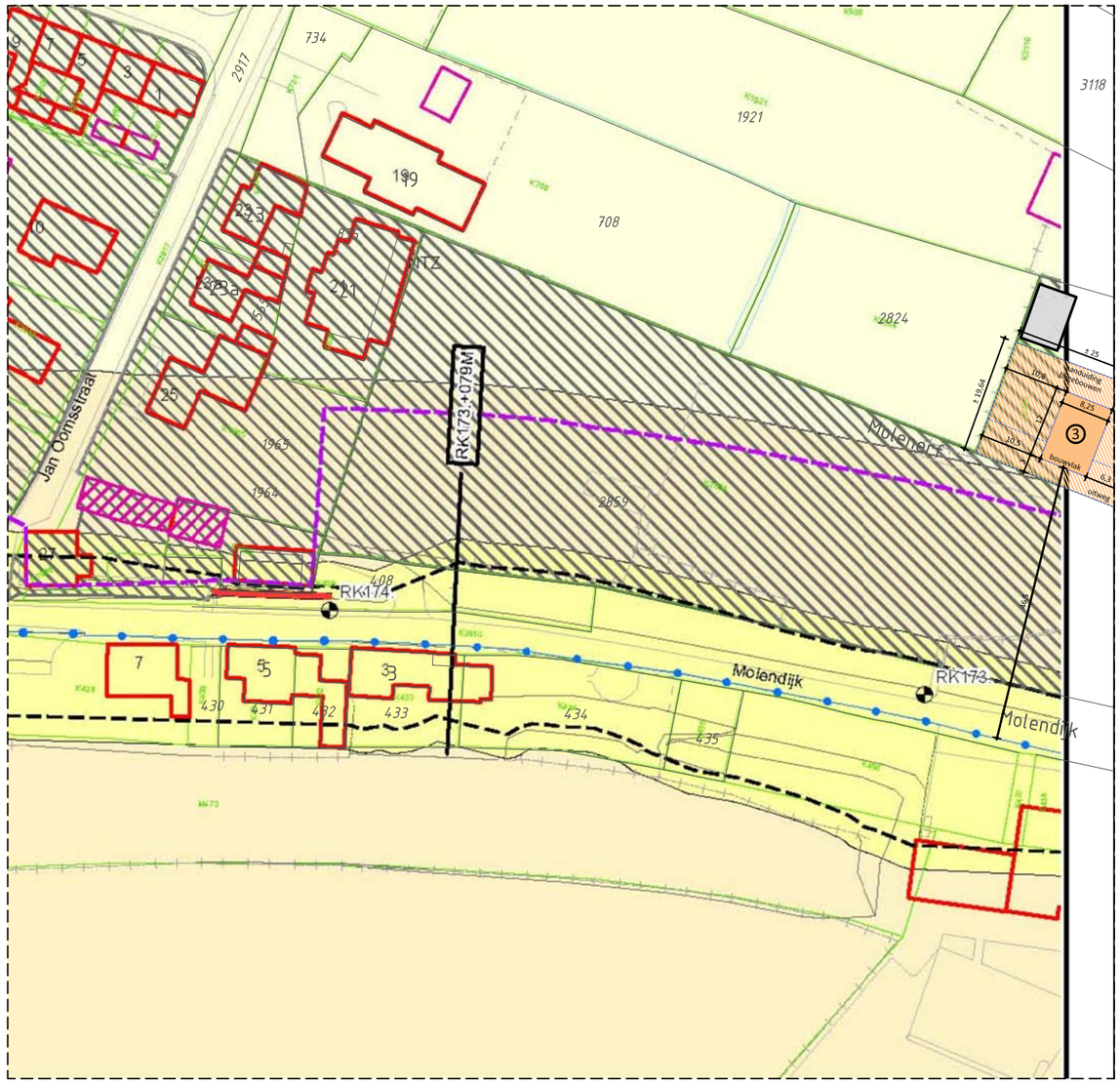

situatie nieuw schaal 1:1000

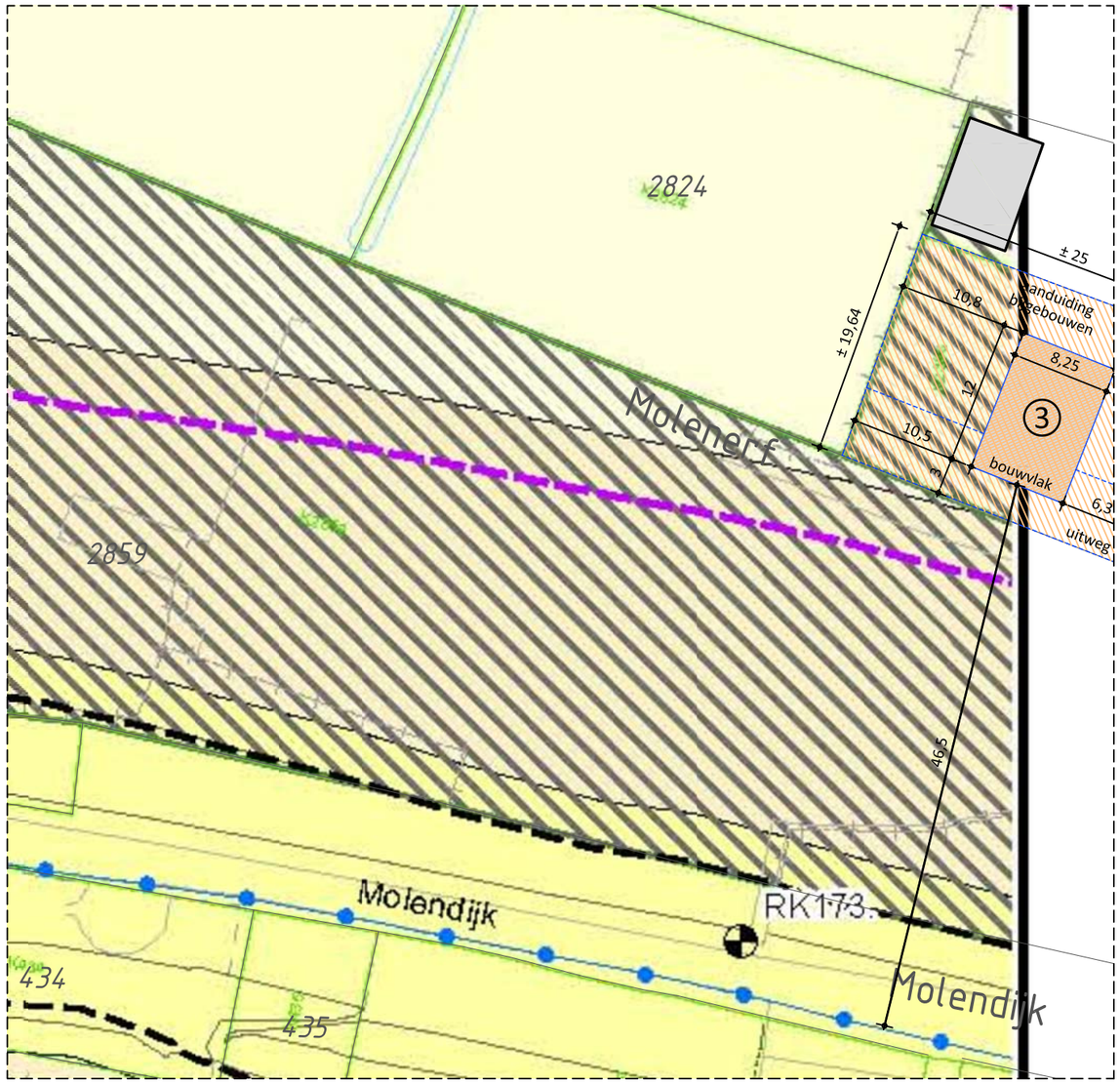

situatie nieuw 1:500

Legenda

- Dijkpalen
- Referentielijn Primaire Kering
- Teenlijn
- BG — Bouwgrens
- Leggervlak
- Waterstaatswerk
- Beschermingszone
- Buitenbeschermingszone
- Stortsteen
- Harde Bekleding
- Duiker
- Wandconstructie
- Coupure
- Gemaal / Sluis
- Drainages
- Keringverbeterings-constructie
- Afsluiter Leidingen
- Hoofdgebouw
- Bijgebouw
- Bijgebouw vanaf 76m2
- Kadastraal perceel
- DR011.+090M Dwarsprofiel-locatie

Waterschap Rivierenland

Legger : Rossum - Kromme Nol		
Onderdeel : Situatie Legger		
Dijkpaal traject : RK	Aantal bld : 073	Bladnr : 049
Formaat : A3	Schaal : 1 : 1000	Status : Vastgesteld
Opnamedatum : -	Getekend : T-GDM	Datum : 2016
Besluitnr : 201606331/RK		Tekening nr : RK049

NIEUWE SITUATIE

MAATVOERING IN HET WERK TE CONTROLEREN

VAN ROOIJ BOUWONTWERP & ADVIESBURO

realiseren woning

Molenerf te Ammerzoden

1564

WS N-02

datum 17-02-2022

schaal -

Hoorzik 10a 5331 KK Kerkdriel T.06-55931847 info@vanrooijbouwontwerp.nl

DWP RK171.+078m.
(RK171.+050m. - RK172.+050m.)

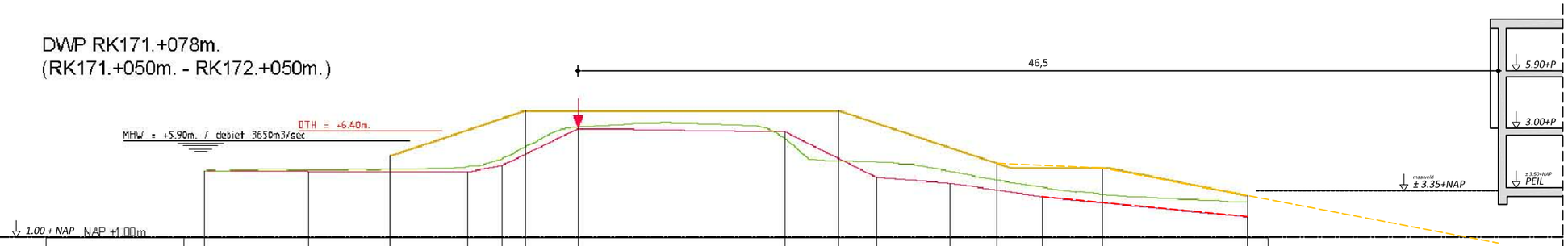

LEGGER m. t.o.v. N.A.P.	4.37		4.35			4.21	4.64		6.50		6.34		4.03	3.74		3.05			2.04				
LEGGER afstand in m	18.88		13.63			5.59	3.84		0.00		10.46		15.07	18.77		23.43			33.83				
Prof. v. Vrije Ruimte m. t.o.v. N.A.P.					+5.12			+7.40				+7.40			+4.73			+4.50		+3.10			
Prof. v. Vrije Ruimte afstand in m.					9.51			2.68				13.14			21.14			26.44		33.83			
Beheer m. t.o.v. N.A.P.	+4.39	+4.42		+4.43		+4.46	+4.45		+4.62	+5.67		+6.58	+6.75	+6.77	+6.68	+5.88	+4.86	+4.79	+4.42	+3.93	+3.54	+3.23	+3.03	+2.90	+2.79
Beheer afstand in m.	18.86	16.30		13.80		11.03	8.53		5.34	2.50		0.00	2.68	5.21	8.00	10.59	13.18	15.75	18.37	20.97	23.43	26.16	28.75	31.35	33.83

situatie nieuw schaal 1:250

LEGENDA

- Leggerprofiel.
- Profiel van Vrije Ruimte.
- Beheerprofiel.
- Referentielijn leggerprofiel.

Waterschap Rivierenland

Legger:	Rossum - Kromme Nol (RK000. - RK251.)		
Onderdeel:	Dwarsprofielen Legger		
Dijkpaal traject: RK	Met 066 Bladen	Bladnr:	048
Formaat: A3	Schaal: 1:250	Status:	Vastgesteld
Opnamedatum: 2011 - AHN2	Getekend: T-GDM	Datum:	2016
Behoort bij:	Besluit 201606331/RK		

NIEUWE SITUATIE

MAATVOERING IN HET WERK TE CONTROLEREN

VAN ROOIJ BOUWONTWERP & ADVIESBURO

realiseren woning 1564

Molenerf te Ammerzoden WS N-03

datum 17-02-2022 schaal 1:250

Hoorzik 10a 5331 KK Kerkdriel T.06-55931847 info@vanrooijbouwontwerp.nl

DWP RK173.+079m.
(RK172.+050m. - RK174.+060m.)

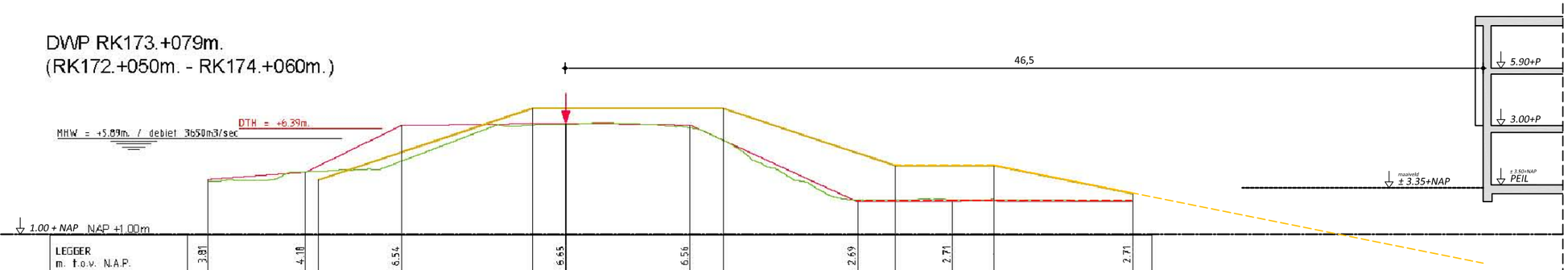

LEGGER m. t.o.v. N.A.P.	3.91		4.18		6.54		6.65		6.56		2.69		2.71		2.71						
LEGGER afstand in m	18.11		13.18		8.34		0.00		6.32		14.75		17.55		28.69						
Prof. v. Vrije Ruimte m. t.o.v. N.A.P.			+3.79			+7.40			+7.40			+4.50		+4.50	+3.10						
Prof. v. Vrije Ruimte afstand in m.			12.51			0.00			8.00			16.69		21.69	28.69						
Beheer m. t.o.v. N.A.P.	+3.70	+3.75	+4.18	+4.28	+4.73		+4.50	+6.59	+6.65	+6.53	+5.99	+4.44	+2.99	+2.78	+2.80	+2.79	+2.77	+2.76	+2.74		
Beheer afstand in m.	18.12	15.96	13.46	10.85	8.35		2.75	0.00	2.50	5.06	7.57	10.19	13.38	16.08	18.58	21.08	23.59	26.09	28.69		

situatie nieuw schaal 1:250

LEGENDA

- Leggerprofiel.
- Profiel van Vrije Ruimte.
- Beheerprofiel.
- Referentielijn leggerprofiel.

Waterschap Rivierenland

Legger:	Rossum - Kromme Nol (RK000. - RK251.)		
Onderdeel:	Dwarsprofielen Legger		
Dijkpaal traject: RK	Met 066 Bladen	Bladnr:	048
Formaat: A3	Schaal: 1:250	Status:	Vastgesteld
Opnamedatum: 2011 - AHN2	Getekend: T-GDM	Datum:	2016
Behoort bij:	Besluit 201606331/RK		

NIEUWE SITUATIE

MAATVOERING IN HET WERK TE CONTROLEREN

VAN ROOIJ BOUWONTWERP & ADVIESBURO

realiseren woning
Molenerf te Ammerzoden

1564
WS N-04

datum 17-02-2022

schaal 1:250

Hoorzik 10a 5331 KK Kerkdriel T.06-55931847 info@vanrooijbouwontwerp.nl