VERKENNEND BODEMONDERZOEK

WILHELMINALAAN (ONG.)

TE BEUNINGEN

Eco/nsultancy.nl

- Bodem
- Waterbodem
- Water
- Archeologie
- Ecologie
- Milieu

Bodem

Verkennend bodemonderzoek
Wilhelminalaan (ong.) te Beuningen

Opdrachtgever	Dhr. Reuser Wilhelminalaan 188 6642 AZ Beuningen
Rapportnummer	1976.001
Versienummer	D1
Status	Eindrapportage
Datum	11 augustus 2016
Vestiging	Boxmeer
Opsteller	Dr. ir. P.J.M. Middeldorp
Paraaf	
Kwaliteitscontrole	Ing. R. van den Berg
Paraaf	

Kwaliteitszorg
Econsultancy is lid van de Vereniging Kwaliteitsborging Bodembeheer (VKB). De VKB is een vereniging van bodemadvies- en -onderzoeksbureaus en heeft als doel kwaliteitsborging en continue verbetering van de dienstverlening van haar leden op het gebied van bodembeheer. Het VKB keurmerk geeft opdrachtgevers de zekerheid dat het uitvoerend bureau werkt conform de eisen die de VKB aan haar leden stelt op het gebied van competenties en integriteit van medewerkers en het toepassen van vigerende normen en onderzoeksprotocollen.

Econsultancy werkt volgens een dynamisch kwaliteitssysteem, zoals beschreven in het kwaliteitshandboek. Ons kwaliteitssysteem is gecertificeerd volgens de kwaliteitsborgingsnormen van de NEN-EN-ISO 9001:2008.

Betrouwbaarheid
Dit bodemonderzoek is op zorgvuldige wijze uitgevoerd conform de toepasselijke en van kracht zijnde regelgeving. Een bodemonderzoek wordt in zijn algemeenheid echter uitgevoerd door het steekproefsgewijs bemonsteren van de bodem, waardoor het, op basis van de resultaten van een bodemonderzoek, onmogelijk is garanties af te geven ten aanzien van de milieuhygiënische bodemkwaliteit. Daarnaast betreft het bodemonderzoek een momentopname. Econsultancy accepteert op voorhand geen aansprakelijkheid ten aanzien van mogelijke beslissingen die de opdrachtgever naar aanleiding van het door Econsultancy uitgevoerde bodemonderzoek neemt.

In dit kader dient ook opgemerkt te worden dat geraadpleegde bronnen niet altijd zonder fouten en volledig zijn. Daar Econsultancy voor het verkrijgen van historische informatie afhankelijk is van deze bronnen, kan Econsultancy niet instaan voor de juistheid en volledigheid van deze informatie.

INHOUDSOPGAVE

1 INLEIDING 1

2 VOORONDERZOEK 1

2.1 Geraadpleegde bronnen 1
2.2 Afbakening onderzoekslocatie vooronderzoek 2
2.3 Historisch en huidig gebruik onderzoekslocatie 2
2.4 Calamiteiten 2
2.5 Uitgevoerd(e) bodemonderzoek(en) op de onderzoekslocatie 2
2.6 Belendende percelen/terreindelen 3
2.7 Terreininspectie 3
2.8 Toekomstige situatie 3
2.9 Informatie lokale of regionale achtergrondgehalten 3
2.10 Bodemopbouw 3
2.11 Geohydrologie 3

3 CONCLUSIES VOORONDERZOEK (ONDERZOEKSOPZET) 4

4 VELDWERK 4

4.1 Algemeen 4
4.2 Grondonderzoek 4
4.2.1 Uitvoering veldwerk 4
4.2.2 Zintuiglijke waarnemingen 5
4.3 Grondwateronderzoek 5
4.3.1 Uitvoering veldwerk 5
4.3.2 Bemonstering 5

5 LABORATORIUMONDERZOEK 6

5.1 Uitvoering analyses 6
5.2 Toetsingskader 6
5.3 Resultaten grond- en grondwatermonsters 7

6 SAMENVATTING, CONCLUSIES EN ADVIES 9

BIJLAGEN:

1. - Topografische ligging van de locatie
2a. - Locatieschets
2b. - Foto's onderzoekslocatie
2c. - Kadastrale gegevens
3. - Boorprofielen
4a. - Analysecertificaten
4b. - Getoetste analyseresultaten
5. - Toetsingskader Circulaire bodemsanering
6. - Geraadpleegde bronnen

1 INLEIDING

Econsultancy heeft van de heer Reuser opdracht gekregen voor het uitvoeren van een verkennend bodemonderzoek aan de Wilhelminalaan (ong.) te Beuningen.

Het bodemonderzoek is uitgevoerd in het kader van de voorgenomen bestemmingsplanwijziging.

Het verkennend bodemonderzoek (NEN 5740) heeft tot doel met een relatief geringe onderzoeksinspanning vast te stellen of op de onderzoekslocatie een grond- en/of grondwaterverontreiniging aanwezig is, teneinde te bepalen of er milieuhygiënische belemmeringen zijn voor de bestemmingsplanwijziging.

Het vooronderzoek is verricht conform de NEN 5725:2009 "Bodem - Landbodem - Strategie voor het uitvoeren van vooronderzoek bij verkennend en nader onderzoek". Het bodemonderzoek is uitgevoerd conform de NEN 5740:2009 "Bodem - Landbodem - Strategie voor het uitvoeren van verkennend bodemonderzoek - Onderzoek naar de milieuhygiënische kwaliteit van bodem en grond".

Het veldwerk en de bemonstering zijn verricht onder certificaat op grond van de BRL SIKB 2000 "Veldwerk bij milieuhygiënisch bodem- en waterbodemonderzoek", protocollen 2001 en 2002. De analyseresultaten zijn getoetst aan het toetsingskader van VROM (Circulaire bodemsanering 2013) en aan de achtergrondwaarden voor grond uit de Regeling bodemkwaliteit (bijlage B, tabel 1), VROM, 2007. Tevens is rekening gehouden met de achtergrondgehalten in de grond, zoals deze door de gemeente Beuningen zijn vastgesteld.

Econsultancy is onder meer gecertificeerd voor de protocollen 2001 en 2002 van de BRL SIKB 2000. In dat kader verklaart Econsultancy geen eigenaar van de onderzoekslocatie te zijn of te worden.

2 VOORONDERZOEK

2.1 Geraadpleegde bronnen

De informatie over de onderzoekslocatie is gebaseerd op de bij de gemeente Beuningen aanwezige informatie (contactpersoon de heer K. Antonise), informatie verkregen van de adviseur van de huidige eigenaar (de heer J. Langbroek) en informatie verkregen uit de op 26 juli 2016 uitgevoerde terreininspectie.

Van de locatie en de directe omgeving zijn uit verschillende informatiebronnen gegevens verzameld over:

- het historische, huidige en toekomstige gebruik;
- eventuele calamiteiten;
- eventueel eerder uitgevoerde bodemonderzoeken;
- de bodemopbouw en geohydrologie;
- verhardingen, kabels en leidingen.

Bijlage 6 geeft een overzicht van de geraadpleegde bronnen.

2.2 Afbakening onderzoekslocatie vooronderzoek

Het vooronderzoek omvat de onderzoekslocatie en de direct hieraan grenzende percelen en/of terreindelen binnen een afstand van 25 meter.

De onderzoekslocatie (± 1.200 m²) ligt aan de Wilhelminalaan (naast huisnummer 188) aan de zuidelijke rand van Beuningen (zie bijlage 1). Het perceel, waar de onderzoekslocatie deel van uitmaakt, is kadastraal bekend gemeente Beuningen, sectie H, nummer 308 (zie bijlage 2c).

Volgens het Actueel Hoogtebestand Nederland (www.ahn.nl) bevindt het maaiveld zich op een hoogte van circa 7,5 m +NAP en zijn de coördinaten van de onderzoekslocatie X = 180.590, Y = 429.115.

2.3 Historisch en huidig gebruik onderzoekslocatie

Volgens historisch kaartmateriaal uit de periode 1900 was de locatie, alsmede de omgeving ervan, destijds in agrarisch gebruik (weide) en werd extensief bewoond. Rond 1920 zijn in de omgeving van de onderzoekslocatie een aantal huizen gebouwd, waaronder het aan de locatie grenzende huis met nummer 188. In de jaren ’80 van de vorige eeuw is de A73 aangelegd, welke op circa 150 m ten zuiden van de onderzoekslocatie gelegen is. Rond de eeuwwisseling heeft de uitbreiding van Beuningen ook de onderzoekslocatie bereikt en is ten westen een woonwijk met diverse watergangen aangelegd.

De onderzoekslocatie is momenteel braakliggend. Er staan enkele fruitbomen en er vindt op een aantal plaatsen houtopslag plaats.

In bijlage 2a is de huidige situatie op een locatieschets weergegeven. Bijlage 2b bevat enkele foto's van de onderzoekslocatie.

Voor zover bij de opdrachtgever en de gemeente Beuningen bekend, heeft er op de onderzoekslocatie nimmer opslag van oliehoudende producten in ondergrondse of bovengrondse tanks plaatsgevonden. Ook zijn er geen gegevens bekend omtrent overige potentieel bodembedreigende activiteiten op de onderzoekslocatie.

Er zijn geen aanwijzingen gevonden, die aanleiding geven een asbestverontreiniging op de locatie te verwachten.

2.4 Calamiteiten

Voor zover bij de opdrachtgever bekend hebben zich op de onderzoekslocatie in het verleden geen calamiteiten met een bodembedreigend karakter voorgedaan. Ook uit informatie van de gemeente Beuningen blijkt niet dat er zich in het verleden bodembedreigende calamiteiten hebben voorgedaan.

2.5 Uitgevoerd(e) bodemonderzoek(en) op de onderzoekslocatie

Op de onderzoekslocatie zijn, voor zover bekend, geen bodemonderzoeken uitgevoerd.

2.6 Belendende percelen/terreindelen

In bijlage 6 zijn de geraadpleegde informatiebronnen voor de omliggende terreindelen en belendende percelen binnen 25 meter van de onderzoekslocatie opgenomen. Het bodemgebruik van de omliggende terreindelen is als volgt:

- aan de noordoostzijde bevindt zich de woning nr. 186 met bijbehorende siertuin;
- aan de zuidoostzijde bevindt zich de Wilhelminalaan;
- aan de zuidwestzijde bevindt zich de woning nr. 188 met bijbehorende siertuin;
- aan de noordwestzijde bevindt zich een watergang met daarachter een woonwijk.

Van de aangrenzende percelen zijn geen bodemonderzoeksgegevens bekend die relevant zijn voor eventuele verontreinigingen op de onderzoekslocatie.
Uit de verzamelde informatie blijkt niet dat er vanuit de omliggende percelen grensoverschrijdende verontreinigingen zijn te verwachten.

2.7 Terreininspectie

Voorafgaand aan het bodemonderzoek is er een terreininspectie uitgevoerd. Deze is gericht op de identificatie van bronnen, die mogelijk hebben geleid of kunnen leiden tot een grond- en/of grondwaterverontreiniging.

De tijdens de terreininspectie aangetroffen situatie komt overeen met de locatiegegevens, zoals deze zijn opgenomen in paragraaf 2.3. Op de onderzoekslocatie zijn geen mogelijke bronnen voor een grond- en/of grondwaterverontreiniging aangetroffen. Op het maaiveld zijn geen asbestverdachte materialen waargenomen.

2.8 Toekomstige situatie

De initiatiefnemer is voornemens een woonhuis op de locatie te bouwen.

2.9 Informatie lokale of regionale achtergrondgehalten

De onderzoekslocatie is gelegen binnen de bodemkwaliteitszone "wonen”, van het gebied waarvoor de gemeente Beuningen een bodemkwaliteitskaart heeft opgesteld (2012). Binnen deze regio komen verhoogde gehalten aan metalen, PAK, PCB en minerale olie voor. Regionaal komen in het grondwater verontreinigingen met zware metalen voor.

2.10 Bodemopbouw

De originele bodem bestaat volgens de bodemkaart van Nederland (maps.bodemdata.nl) uit een kalkloze poldervaaggrond, die voornamelijk is opgebouwd uit zware klei.

2.11 Geohydrologie

Het eerste watervoerend pakket heeft een dikte van ± 50 m en wordt gevormd door de grove en grindrijke zanden van de Formaties van Kreftenheye, Drente, Peize en Waalre. Op deze fluviatiele en glaciofluviatiele formaties ligt de holocene deklaag, bestaande uit een afwisseling van zandige, kleiige en organogene afzettingen, met een dikte van ± 2 m. Het eerste watervoerend pakket wordt aan de onderzijde begrensd door kleiafzettingen van de Formatie van Waalre.

De gemiddelde stand van het freatisch grondwater bedraagt ± 6,5 m +NAP, waardoor het grondwater zich op ± 1 m -mv zou bevinden. Het water van het eerste watervoerend pakket stroomt volgens de isohypsenkaart van TNO in zuidwestelijke richting.

Er liggen geen pompstations in de buurt van de onderzoekslocatie die van invloed zouden kunnen zijn op de grondwaterstroming ter plaatse van de onderzoekslocatie. De onderzoekslocatie ligt niet in een grondwaterbeschermings- en/of grondwaterwingebied.

3 CONCLUSIES VOORONDERZOEK (ONDERZOEKSOPZET)

Uit het vooronderzoek blijkt dat er geen sprake is van bodembelasting, anders dan een regionale of landelijke diffuse achtergrondbelasting in de grond en het grondwater. Op de locatie worden geen verontreinigende stoffen verwacht in gehalten boven de landelijk of regionaal geldende achtergrondwaarde voor grond en/of de streefwaarde voor grondwater. Dit geldt zowel voor natuurlijke achtergrondgehalten als voor "antropogene" achtergrondgehalten, waarvan de oorzaak niet eenduidig is aan te wijzen.
Op basis van het vooronderzoek is geconcludeerd dat de onderzoekslocatie onderzocht dient te worden volgens de strategie "onverdacht" (ONV). Bij onverdachte locaties luidt de onderzoekshypothese dat de bodem niet verontreinigd is.

4 VELDWERK

4.1 Algemeen

Het veldwerk van het verkennend bodemonderzoek omvat het zintuiglijk beoordelen van aanwezige bodemlagen door middel van het handmatig opboren van bodemmateriaal. De aanwezige bodemlagen worden hierbij nauwkeurig beschreven en de posities van de betreffende monstername-punten worden op kaart vastgelegd. Dit is beschreven in paragraaf 4.2. De zintuiglijke beoordeling van de grond vormt de basis van de keuzes bij de inzet van de chemische analyse, zoals beschreven in hoofdstuk 5. Voor de bemonstering van grondwater, ten behoeve van chemische analyse, wordt gebruik gemaakt van te plaatsen peilbuizen. De wijze waarop de grondwatermonsters worden verkregen is beschreven in paragraaf 4.3.

Tijdens het opstellen van het boorplan is rekening gehouden met de doelstellingen en de richtlijnen, die geformuleerd zijn in de inleiding. Daarnaast is rekening gehouden met de gegevens voortvloeiend uit het vooronderzoek en de ligging van kabels en leidingen. Bijlage 2a bevat de locatieschets met daarop aangegeven de situering van de boorpunten en de peilbuis. In bijlage 3 zijn de boorprofielen opgenomen.

4.2 Grondonderzoek

4.2.1 Uitvoering veldwerk

Het veldwerk is op 26 juli 2016 uitgevoerd onder kwaliteitsverantwoordelijkheid van de heer M.M. Timmermans. Deze medewerker van Econsultancy staat geregistreerd als ervaren veldwerker voor het protocol 2001 van de BRL SIKB 2000 "Veldwerk bij milieuhygiënisch bodem- en waterbodemonderzoek".

In totaal zijn met behulp van een edelmanboor 8 boringen geplaatst; 6 boringen tot 0,5 m -mv, 1 boring tot 2,0 m -mv en 1 boring tot 2,7 m -mv. Deze diepe boring is afgewerkt als peilbuis, teneinde de milieuhygiënische kwaliteit van het grondwater te kunnen bepalen. Van het opgeboorde materiaal is een boorbeschrijving conform de NEN 5104 gemaakt en zijn er grondmonsters genomen over trajecten van ten hoogste 0,5 m, waarbij bodemlagen met verontreinigingskenmerken of een afwijkende textuur separaat bemonsterd zijn.

4.2.2 Zintuiglijke waarnemingen

De bovengrond bestaat voornamelijk uit zwak humeuze, zwak zandige klei. De ondergrond bestaat uit zwak siltige, of zwak tot sterk zandige klei. Ter plaatse van boring 05 bestaat de ondergrond vanaf 1,5 m -mv sterk siltig, matig fijn kleiig zand. De ondergrond is plaatselijk zwak tot matig gleyhoudend.

In de bovengrond van vrijwel de gehele onderzoekslocatie zijn zwakke bijmengingen met baksteen aangetroffen. Plaatselijk is de bovengrond tevens zwak grindhoudend. Verder zijn er zintuiglijk geen verontreinigingen waargenomen.

Tijdens de veldwerkzaamheden zijn op het maaiveld van de onderzoekslocatie, alsmede in de bodem, geen asbestverdachte materialen aangetroffen. Hierbij wordt opgemerkt dat gelet op de doelstelling van het onderzoek de veldwerkzaamheden niet conform de NEN 5707 ("Bodem - Inspectie, monsterneming en analyse van asbest in bodem en partijen grond") zijn uitgevoerd. De uitkomst van het onderzoek is met betrekking tot de parameter asbest derhalve indicatief.

4.3 Grondwateronderzoek

4.3.1 Uitvoering veldwerk

Centraal op de onderzoekslocatie is een peilbuis (filterstelling 1,7-2,7 m -mv) geplaatst. De filterstelling is bepaald op basis van de grondwaterstand, zoals deze tijdens de veldwerkzaamheden op 26 juli 2016 is ingeschat. Het onderste gedeelte van de peilbuis (het peilfilter) is geperforeerd en de ruimte tussen de wand van het boorgat en het peilfilter is opgevuld met filtergrind. Boven het filtergrind is een laag zwelklei aangebracht, zodat er géén verontreinigingen van bovenaf in de peilbuis kunnen migreren. De peilbuis is direct na plaatsing afgepompt en na een wachttijd van minimaal een week is het grondwater bemonsterd.

4.3.2 Bemonstering

De grondwaterbemonstering is op 4 augustus 2016 uitgevoerd door de heer M.M. Timmermans. Deze medewerker van Econsultancy staat geregistreerd als ervaren veldwerker voor het protocol 2002 van de BRL SIKB 2000 "Veldwerk bij milieuhygiënisch bodem- en waterbodemonderzoek".

De bemonstering is uitgevoerd conform de eisen uit het protocol 2002 van de BRL SIKB 2000 en de NEN 5744:2011. De bemonstering heeft plaatsgevonden nadat het elektrisch geleidingsvermogen (EGV) een constante waarde werd bereikt, met inachtneming het voorgeschreven afpompvolume en afpompdebiet. Na afronding van het voorpompen is de troebelheid gemeten. Tabel I geeft een overzicht van de grondwaterstand en de in het veld bepaalde waarde van de troebelheid.

Tabel I. Overzicht gegevens peilbuis en veldmetingen grondwater

Peilbuisnummer	Situering peilbuis	Filterstelling (m -mv)	Grondwaterstand 4 augustus 2016 (m -mv)	EGV (µS/cm)	Troebelheid (NTU)
05	centraal op onderzoekslocatie	1,7-2,7	0,97	830	38

5 LABORATORIUMONDERZOEK

5.1 Uitvoering analyses

Alle grond- en grondwatermonsters zijn aangeboden aan een laboratorium dat is erkend door de Raad voor Accreditatie en AS3000-geaccrediteerd is voor milieuhygiënisch bodemonderzoek. In het laboratorium zijn in totaal 2 grondmengmonsters samengesteld (1 grondmengmonster van de bovengrond en 1 grondmengmonster van de ondergrond). De 2 grondmengmonsters en het grondwatermonster zijn geanalyseerd op de volgende pakketten:

- *standaardpakket grond:*
  droge stof, organische stof, lutum, metalen (barium, cadmium, kobalt, koper, kwik, lood, molybdeen, nikkel en zink), polychloorbifenylen (PCB), polycyclische aromatische koolwaterstoffen (PAK) en minerale olie;

- *standaardpakket grondwater:*
  metalen (barium, cadmium, kobalt, koper, kwik, lood, molybdeen, nikkel en zink), vluchtige aromaten (BTEX), styreen, naftaleen, gehalogeneerde koolwaterstoffen (VOX) en minerale olie.

Tabel II geeft een overzicht van de samenstelling van de grondmengmonsters en de analysepakketten.

Tabel II. Overzicht van de samenstelling van de grondmengmonsters en de analysepakketten

Grondmeng-monster	Traject (cm -mv)	Analysepakket	Bijzonderheden
MM1	01 (0,00 - 0,50) 02 (0,00 - 0,50) 03 (0,00 - 0,50) 04 (0,00 - 0,50) 05 (0,00 - 0,50) 06 (0,00 - 0,50) 07 (0,00 - 0,50) 08 (0,00 - 0,50)	standaardpakket + lutum en organische stof	bovengrond (zwak baksteenhoudend, zwak grindhoudend)
MM2	03 (0,50 - 1,00) 03 (1,00 - 1,50) 03 (1,50 - 2,00) 05 (0,50 - 0,80) 05 (0,80 - 1,20) 05 (1,20 - 1,50)	standaardpakket + lutum en organische stof	ondergrond (zintuiglijk schoon)

5.2 Toetsingskader

De analyseresultaten zijn getoetst aan het toetsingskader van VROM (Circulaire bodemsanering 2013) en aan de achtergrondwaarden voor grond uit de Regeling bodemkwaliteit (bijlage B, tabel 1), VROM, 2007. Het toetsingskader voor de beoordeling van de gehalten en/of concentraties van verontreinigingen is gegeven in de toetsingstabel en bevat voor grond en grondwater elk drie te onderscheiden waarden met de verschillende niveaus:

- *achtergrondwaarde:*
  deze waarde ("AW") geeft de gehalten aan zoals die op dit moment voorkomen in de bodem van natuur- en landbouwgronden, waarvoor geldt dat er geen sprake is van belasting door lokale verontreinigingsbronnen;

- *streefwaarde:*
  deze waarde ("S") geeft het milieukwaliteitsniveau aan voor grondwater, waarbij als nadelig te waarderen effecten verwaarloosbaar worden geacht;

- *tussenwaarde:*
  deze waarde ("T") is de helft van de som van de achtergrondwaarde (of in het geval van grondwater de streefwaarde) en de interventiewaarde. De tussenwaarde is de concentratiegrens waarboven in beginsel nader onderzoek moet worden uitgevoerd, omdat het vermoeden van ernstige bodemverontreiniging bestaat;

- *interventiewaarde:*
  deze waarde ("I") geeft het niveau voor verontreinigingen in grond en grondwater aan waarboven ernstige vermindering of dreigende vermindering optreedt van de functionele eigenschappen, die de bodem heeft voor mens, plant of dier. Bij gehalten en/of concentraties boven de interventiewaarde is er sprake van een sterke verontreiniging. Bij overschrijding van de interventiewaarde wordt vaak een nader onderzoek uitgevoerd om de ernst van de verontreiniging en de spoedeisendheid van de sanering te bepalen. Wanneer het boven de tussenwaarde of interventiewaarde gelegen gehalte een natuurlijke oorsprong heeft, is uitvoering van vervolgonderzoek meestal niet noodzakelijk.

In bijlage 5 is de toetsingstabel opgenomen uit de eerder genoemde circulaires. Deze bijlage bevat de achtergrondwaarden en de interventiewaarden voor een standaardbodem (10% organische stof en 25% lutum). De gemeten gehalten zijn door middel van een BoToVa-toetsing, met behulp van de door het laboratorium bepaalde waarden voor het organische stof- en lutumgehalte, omgerekend naar gehalten in een standaardbodem en vervolgens getoetst.

De gebruikte analysetechnieken zijn weergegeven op de certificaten in bijlage 4a. Om de mate van verontreiniging aan te geven wordt de volgende terminologie gebruikt:

Grond:
- niet verontreinigd: gehalte ≤ achtergrondwaarde en/of detectielimiet;
- licht verontreinigd: gehalte > achtergrondwaarde en ≤ tussenwaarde;
- matig verontreinigd: gehalte > tussenwaarde ≤ interventiewaarde;
- sterk verontreinigd: gehalte > interventiewaarde.

Grondwater:
- niet verontreinigd: concentratie ≤ streefwaarde en/of detectielimiet;
- licht verontreinigd: concentratie > streefwaarde en ≤ tussenwaarde;
- matig verontreinigd: concentratie > tussenwaarde ≤ interventiewaarde;
- sterk verontreinigd: concentratie > interventiewaarde.

5.3 Resultaten grond- en grondwatermonsters

Tabel III geeft een overzicht van de parameters in de grond die de geldende toetsingskaders overschrijden.

Tabel III. Overschrijdingen toetsingskaders grond

Grondmeng-monster	Traject (cm -mv)	Gehalte > AW (licht verontreinigd)	Gehalte > T (matig verontreinigd)	Gehalte > I (sterk verontreinigd)	Gehalte > AW en lokale achtergrond-gehalte
MM1	01 (0,00 - 0,50) 02 (0,00 - 0,50) 03 (0,00 - 0,50) 04 (0,00 - 0,50) 05 (0,00 - 0,50) 06 (0,00 - 0,50) 07 (0,00 - 0,50) 08 (0,00 - 0,50)	cadmium lood zink PAK	-	-	-
MM2	03 (0,50 - 1,00) 03 (1,00 - 1,50) 03 (1,50 - 2,00) 05 (0,50 - 0,80) 05 (0,80 - 1,20) 05 (1,20 - 1,50)	-	-	-	-

Tabel IV geeft een overzicht van de parameters in het grondwater die het geldende toetsingskader overschrijden.

Tabel IV. Overschrijdingen toetsingskader grondwater

Grondwater-monster	Situering peilbuis	Concentratie > S (licht verontreinigd)	Concentratie > T (matig verontreinigd)	Concentratie > I (sterk verontreinigd)
05-1-1	centraal op onderzoekslocatie	barium	-	-

Bijlage 4a bevat de door het laboratorium aangeleverde analysecertificaten. Bijlage 4b bevat de getoetste analyseresultaten.

6 SAMENVATTING, CONCLUSIES EN ADVIES

Econsultancy heeft in opdracht van de heer Reuser een verkennend bodemonderzoek uitgevoerd aan de Wilhelminalaan (ong.) te Beuningen.

Het bodemonderzoek is uitgevoerd in het kader van de voorgenomen bestemmingsplanwijziging.

Op basis van het vooronderzoek is geconcludeerd dat de onderzoekslocatie onderzocht dient te worden volgens de strategie "onverdacht" (ONV). Bij onverdachte locaties luidt de onderzoekshypothese dat de bodem niet verontreinigd is.

De bovengrond bestaat voornamelijk uit zwak humeuze, zwak zandige klei. De ondergrond bestaat uit zwak siltige, of zwak tot sterk zandige klei. Ter plaatse van boring 05 bestaat de ondergrond vanaf 1,5 m -mv sterk siltig, matig fijn kleiig zand. De ondergrond is plaatselijk zwak tot matig gleyhoudend. In de bovengrond van vrijwel de gehele onderzoekslocatie zijn zwakke bijmengingen met baksteen aangetroffen. Plaatselijk is de bovengrond tevens zwak grindhoudend. Verder zijn er zintuiglijk geen verontreinigingen waargenomen.

Er zijn op basis van het vooronderzoek, tijdens de terreininspectie en bij de uitvoering van de veldwerkzaamheden geen aanwijzingen gevonden, die aanleiding geven een asbestverontreiniging op de locatie te verwachten.

De bovengrond is licht verontreinigd met cadmium, lood, zink en PAK. De gehalten bevinden zich onder de voor het gebied geldende achtergrondwaarden. In de ondergrond zijn geen verontreinigingen geconstateerd.

Het grondwater is licht verontreinigd met barium. Deze lichte verontreiniging is hoogstwaarschijnlijk toe te schrijven aan de verhoogde metalenconcentraties die in deze regio voorkomen.

Gelet op het regionale karakter van de lichte metaalverontreiniging in het grondwater, alsmede het feit dat de aangetroffen lichte verontreinigingen in de bovengrond in gehalten onder de voor het gebied geldende achtergrondwaarde voorkomen, kan de onderzoekslocatie als "onverdacht" ten opzichte van haar omgeving worden beschouwd. Er bestaan volgens Econsultancy met betrekking tot de milieuhygiënische kwaliteit van de bodem dan ook géén belemmeringen voor de nieuwbouw op de onderzoekslocatie, alsmede de bestemmingsplanwijziging.

Indien er werkzaamheden plaatsvinden, waarbij grond vrijkomt, kan de grond niet zonder meer worden afgevoerd of elders worden toegepast. De regels van het Besluit bodemkwaliteit zijn hierop mogelijk van toepassing.

Econsultancy
Boxmeer, 11 augustus 2016

Bijlage 1 Topografische ligging van de locatie

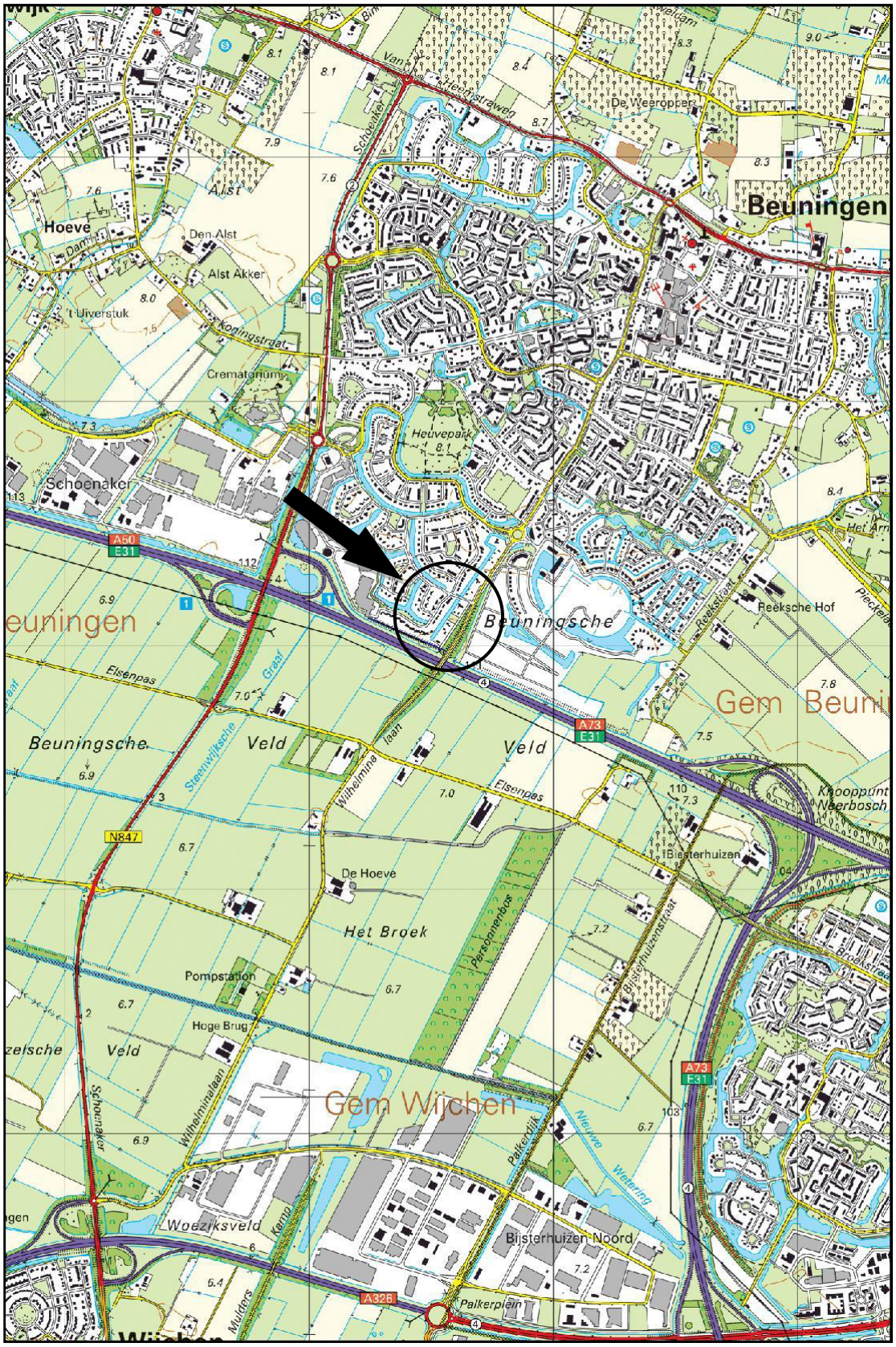

Schaal 1:25.000
Deze kaart is noordgericht

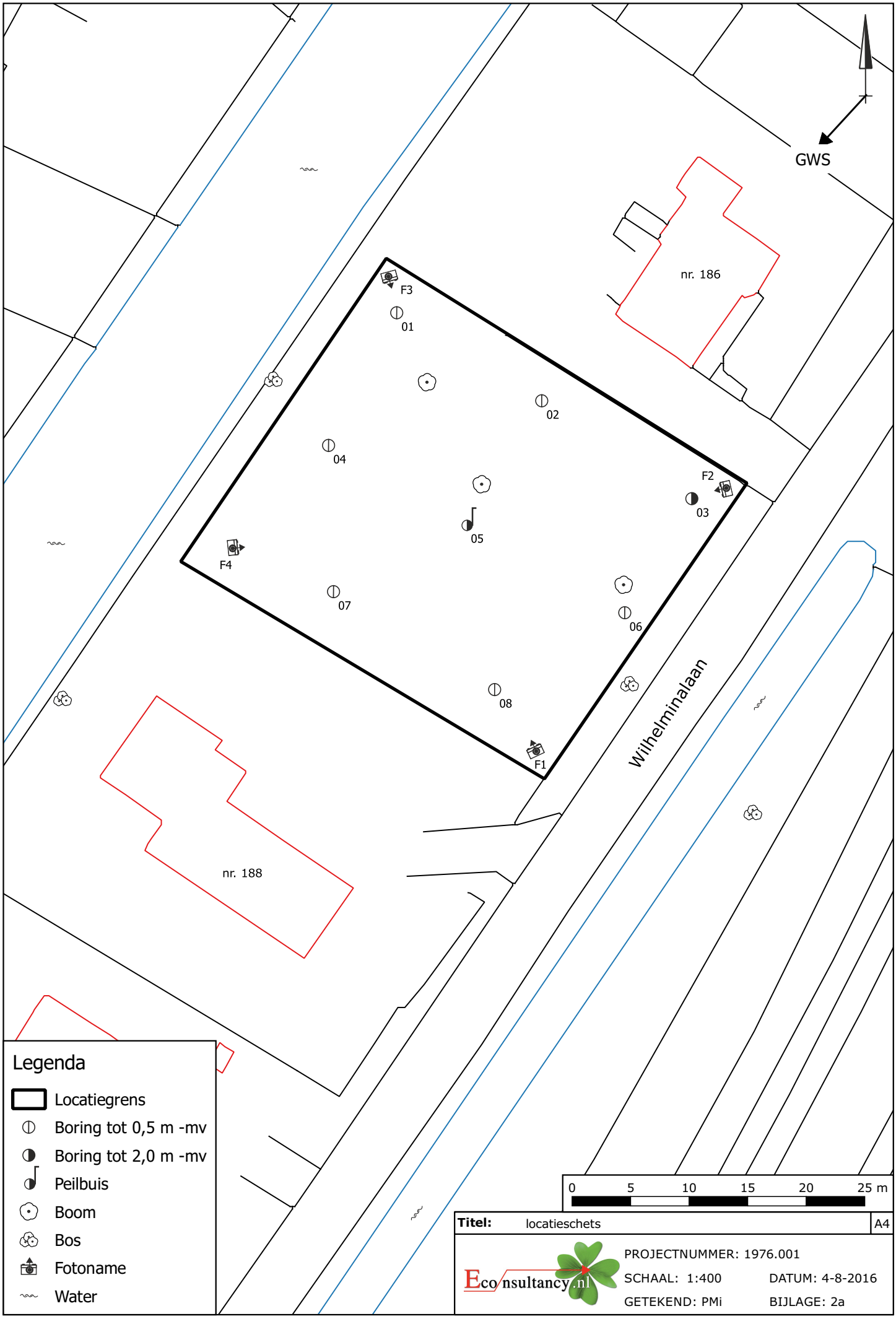
GWS
nr. 186
nr. 188
Wilhelminalaan
F1
F2
F3
F4
01
02
03
04
05
06
07
08
Legenda
Locatiegrens
Boring tot 0,5 m -mv
Boring tot 2,0 m -mv
Peilbuis
Boom
Bos
Fotoname
Water
0 5 10 15 20 25 m
Titel: locatieschets
A4
Econsultancy.nl
PROJECTNUMMER: 1976.001
SCHAAL: 1:400
DATUM: 4-8-2016
GETEKEND: PMi
BIJLAGE: 2a

Bijlage 2b Foto's onderzoekslocatie

Foto 1.

Foto 2.

Bijlage 2b Foto's onderzoekslocatie

Foto 3.

Foto 4.

Bijlage 2c Kadastrale gegevens

Uittreksel Kadastrale Kaart

Uw referentie: 1976.001

0 m 5 m 25 m

Deze kaart is noordgericht

12345 Perceelnummer

25 Huisnummer

Vastgestelde kadastrale grens

Voorlopige kadastrale grens

Administratieve kadastrale grens

Bebouwing

Overige topografie

Voor een eensluidend uittreksel, Apeldoorn, 4 augustus 2016
De bewaarder van het kadaster en de openbare registers

Schaal 1:500

Kadastrale gemeente	BEUNINGEN
Sectie	H
Perceel	308

Aan dit uittreksel kunnen geen betrouwbare maten worden ontleend.
De Dienst voor het kadaster en de openbare registers behoudt zich de intellectuele eigendomsrechten voor, waaronder het auteursrecht en het databankenrecht.

Bijlage 3 Boorprofielen

Legenda (conform NEN 5104)

grind

- Grind, siltig
- Grind, zwak zandig
- Grind, matig zandig
- Grind, sterk zandig
- Grind, uiterst zandig

zand

- Zand, kleïig
- Zand, zwak siltig
- Zand, matig siltig
- Zand, sterk siltig
- Zand, uiterst siltig

veen

- Veen, mineraalarm
- Veen, zwak kleïig
- Veen, sterk kleïig
- Veen, zwak zandig
- Veen, sterk zandig

klei

- Klei, zwak siltig
- Klei, matig siltig
- Klei, sterk siltig
- Klei, uiterst siltig
- Klei, zwak zandig
- Klei, matig zandig
- Klei, sterk zandig

leem

- Leem, zwak zandig
- Leem, sterk zandig

overige toevoegingen

- zwak humeus
- matig humeus
- sterk humeus
- zwak grindig
- matig grindig
- sterk grindig

geur

- geen geur
- zwakke geur
- matige geur
- sterke geur
- uiterste geur

olie

- geen olie-water reactie
- zwakke olie-water reactie
- matige olie-water reactie
- sterke olie-water reactie
- uiterste olie-water reactie

p.i.d.-waarde

- >0
- >1
- >10
- >100
- >1000
- >10000

monsters

- geroerd monster
- ongeroerd monster
- volumering

overig

- bijzonder bestanddeel
- Gemiddeld hoogste grondwaterstand
- grondwaterstand (tijdens veldwerk)
- Gemiddeld laagste grondwaterstand
- slib
- water

peilbuis

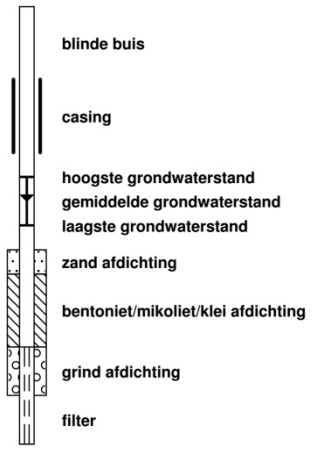

Bodemprofielen

Gat/boring: 01

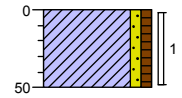

0	gras
	Klei, zwak zandig, zwak humeus, zwak baksteenhoudend, zwak grindhoudend, licht grijsbruin, Edelmanboor
50	

Gat/boring: 02

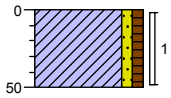

0	gras
	Klei, zwak zandig, zwak humeus, zwak baksteenhoudend, zwak grindhoudend, licht grijsbruin, Edelmanboor
50	

Gat/boring: 03

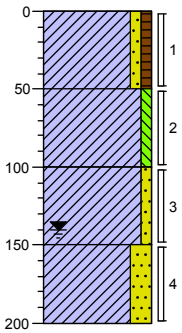

0	gras
	Klei, zwak zandig, zwak humeus, zwak baksteenhoudend, zwak grindhoudend, licht grijsbruin, Edelmanboor
50	
	Klei, zwak siltig, neutraalgrijs, Edelmanboor
100	
	Klei, zwak zandig, zwak gleyhoudend, licht beigegrijs, Edelmanboor
150	
	Klei, sterk zandig, matig gleyhoudend, licht roestbeige, Edelmanboor
200	

Gat/boring: 04

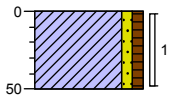

0	gras
	Klei, zwak zandig, zwak humeus, licht grijsbruin, Edelmanboor
50	

Gat/boring: 05

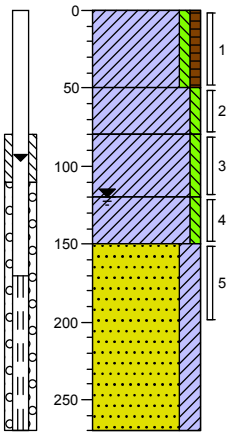

0	gras
	Klei, zwak siltig, zwak humeus, zwak baksteenhoudend, licht grijsbruin, Edelmanboor
50	
	Klei, zwak siltig, lichtgrijs, Edelmanboor
80	
	Klei, zwak siltig, matig gleyhoudend, licht oranjebeige, Edelmanboor
120	
	Klei, zwak siltig, laagjes zand, licht bruinbeige, Edelmanboor
150	
	Zand, matig fijn, kleiïg, lichtgrijs, Edelmanboor
270	

Gat/boring: 06

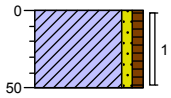

0	gras
	Klei, zwak zandig, zwak humeus, zwak baksteenhoudend, licht grijsbruin, Edelmanboor
50	

Projectcode: 1976.001 Opdrachtgever: Fam. Reuser *Boormeester: Timmermans*

Projectnaam: Wilhelminalaan *Getekend volgens NEN 5104*

Bodemprofielen

Gat/boring: 07

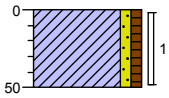

0 gras

Klei, zwak zandig, zwak humeus, zwak baksteenhoudend, licht grijsbruin, Edelmanboor

50

Gat/boring: 08

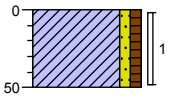

0 gras

Klei, zwak zandig, zwak humeus, zwak baksteenhoudend, licht grijsbruin, Edelmanboor

50

Bijlage 4a Analysecertificaten

eurofins | analytico®

Econsultancy
T.a.v. P.J.M. Middeldorp
Rapenstraat 2
5831 GJ BOXMEER

Analysecertificaat

Datum: 29-Jul-2016

Hierbij ontvangt u de resultaten van het navolgende laboratoriumonderzoek.

Certificaatnummer/Versie	2016086954/1
Uw project/verslagnummer	1976.001
Uw projectnaam	Wilhelminalaan
Uw ordernummer	
Monster(s) ontvangen	26-Jul-2016

Dit certificaat mag uitsluitend in zijn geheel worden gereproduceerd.
De analyse resultaten hebben alleen betrekking op het beproefde object.

De grondmonsters worden tot 4 weken na datum ontvangst bewaard en watermonsters tot 2 weken na datum ontvangst. Zonder tegenbericht worden de monsters nadien afgevoerd.
Indien de monsters langer bewaard dienen te blijven verzoeken wij U dit exemplaar uiterlijk 1 werkdag voor afloop van
de standaardbewaarperiode ondertekend aan ons te retourneren. Voor de kosten van het langer bewaren van monsters verwijzen wij naar de prijslijst.

Bewaren tot:
Datum: Naam: Handtekening:

Wij vertrouwen erop uw opdracht hiermee naar verwachting te hebben uitgevoerd, mocht U naar aanleiding van dit analysecertificaat nog vragen hebben verzoeken wij U contact op te nemen met de afdeling Verkoop en Advies.

Met vriendelijke groet,

Eurofins Analytico B.V.

Ing. A. Veldhuizen
Technical Manager

Eurofins Analytico B.V.

Gildeweg 44-46
3771 NB Barneveld
P.O. Box 459
3770 AL Barneveld NL

Tel. +31 (0)34 242 63 00
Fax +31 (0)34 242 63 99
E-mail info-env@eurofins.nl
Site www.eurofins.nl

BNP Paribas S.A. 227 9245 25
VAT/BTW No. NL 8043.14.883.B01
KvK No. 09088623
IBAN: NL71BNPA0227924525
BIC: BNPANL2A

Eurofins Analytico B.V. is ISO 14001: 2004 gecertificeerd door TÜV en erkend door het Vlaamse Gewest (OVAM en Dep. LNE), het Brusselse Gewest (BIM), het Waalse Gewest (DGRNE-OWD) en door de overheid van Luxemburg (MEV).

eurofins — analytico®

Analysecertificaat

Uw project/verslagnummer	1976.001	Certificaatnummer/Versie	2016086954/1
Uw projectnaam	Wilhelminalaan	Startdatum	26-Jul-2016
Uw ordernummer		Rapportagedatum	29-Jul-2016/10:12
		Bijlage	A,B,C
Monsternemer	Timmermans	Pagina	1/2
Monstermatrix	Grond; Grond (AS3000)		

	Analyse	Eenheid	1	2
	Voorbehandeling			
	Cryogeen malen AS3000		Uitgevoerd	Uitgevoerd
	Bodemkundige analyses			
S	Droge stof	% (m/m)	74.3	78.3
S	Organische stof	% (m/m) ds	7.0	0.9
Q	Gloeirest	% (m/m) ds	90.7	97.2
S	Korrelgrootte < 2 µm (Lutum)	% (m/m) ds	32.8	26.7
	Metalen			
S	Barium (Ba)	mg/kg ds	370	260
S	Cadmium (Cd)	mg/kg ds	0.71	<0.20
S	Kobalt (Co)	mg/kg ds	12	12
S	Koper (Cu)	mg/kg ds	30	14
S	Kwik (Hg)	mg/kg ds	0.089	0.053
S	Molybdeen (Mo)	mg/kg ds	<1.5	<1.5
S	Nikkel (Ni)	mg/kg ds	33	35
S	Lood (Pb)	mg/kg ds	57	18
S	Zink (Zn)	mg/kg ds	210	60
	Minerale olie			
	Minerale olie (C10-C12)	mg/kg ds	<3.0	<3.0
	Minerale olie (C12-C16)	mg/kg ds	<5.0	<5.0
	Minerale olie (C16-C21)	mg/kg ds	<5.0	<5.0
	Minerale olie (C21-C30)	mg/kg ds	<11	<11
	Minerale olie (C30-C35)	mg/kg ds	8.4	<5.0
	Minerale olie (C35-C40)	mg/kg ds	<6.0	<6.0
S	Minerale olie totaal (C10-C40)	mg/kg ds	<35	<35
	Polychloorbifenylen, PCB			
S	PCB 28	mg/kg ds	<0.0010	<0.0010
S	PCB 52	mg/kg ds	<0.0010	<0.0010
S	PCB 101	mg/kg ds	<0.0010	<0.0010
S	PCB 118	mg/kg ds	<0.0010	<0.0010

Nr.	Monsteromschrijving	Datum monstername	Monster nr.
1	2016086685 50) 06 (0-50) 07 (0-50) 08 (0-50)	26-Jul-2016	9124537
2	MM2 03 (50-100) 03 (100-150) 03 (150-200) 05 (50-80) 05 (80-120) 05 (120-150)	26-Jul-2016	9124538

Q: door RvA geaccrediteerde verrichting
A: AP04 erkende verrichting
S: AS 3000 erkende verrichting
V: VLAREL erkende verrichting

Dit certificaat mag uitsluitend in zijn geheel worden gereproduceerd.

Eurofins Analytico B.V.

Gildeweg 44-46
3771 NB Barneveld
P.O. Box 459
3770 AL Barneveld NL

Tel. +31 (0)34 242 63 00
Fax +31 (0)34 242 63 99
E-mail info-env@eurofins.nl
Site www.eurofins.nl

BNP Paribas S.A. 227 9245 25
VAT/BTW No. NL 8043.14.883.B01
KvK No. 09088623
IBAN: NL71BNPA0227924525
BIC: BNPANL2A

Eurofins Analytico B.V. is ISO 14001: 2004 gecertificeerd door TÜV en erkend door het Vlaamse Gewest (OVAM en Dep. LNE), het Brusselse Gewest (BIM), het Waalse Gewest (DGRNE-OWD) en door de overheid van Luxemburg (MEV).

TESTEN
RvA L010

eurofins — analytico®

Analysecertificaat

Uw project/verslagnummer	1976.001	Certificaatnummer/Versie	2016086954/1
Uw projectnaam	Wilhelminalaan	Startdatum	26-Jul-2016
Uw ordernummer		Rapportagedatum	29-Jul-2016/10:12
		Bijlage	A,B,C
Monsternemer	Timmermans	Pagina	2/2
Monstermatrix	Grond; Grond (AS3000)		

	Analyse	Eenheid	1	2
S	PCB 138	mg/kg ds	<0.0010	<0.0010
S	PCB 153	mg/kg ds	<0.0010	<0.0010
S	PCB 180	mg/kg ds	<0.0010	<0.0010
S	PCB (som 7) (factor 0,7)	mg/kg ds	0.0049 1)	0.0049 1)
	Polycyclische Aromatische Koolwaterstoffen, PAK			
S	Naftaleen	mg/kg ds	<0.050	<0.050
S	Fenanthreen	mg/kg ds	0.48	<0.050
S	Anthraceen	mg/kg ds	0.17	<0.050
S	Fluorantheen	mg/kg ds	1.2	<0.050
S	Benzo(a)anthraceen	mg/kg ds	0.57	<0.050
S	Chryseen	mg/kg ds	0.74	<0.050
S	Benzo(k)fluorantheen	mg/kg ds	0.31	<0.050
S	Benzo(a)pyreen	mg/kg ds	0.57	<0.050
S	Benzo(ghi)peryleen	mg/kg ds	0.47	<0.050
S	Indeno(123-cd)pyreen	mg/kg ds	0.45	<0.050
S	PAK VROM (10) (factor 0,7)	mg/kg ds	5.0	0.35 1)

Nr.	Monsteromschrijving	Datum monstername	Monster nr.
1	2016086685 50) 06 (0-50) 07 (0-50) 08 (0-50)	26-Jul-2016	9124537
2	MM2 03 (50-100) 03 (100-150) 03 (150-200) 05 (50-80) 05 (80-120) 05 (120-150)	26-Jul-2016	9124538

kwaliteitswaarborg bodembeheer SIKB

Q: door RvA geaccrediteerde verrichting
A: AP04 erkende verrichting
S: AS 3000 erkende verrichting
V: VLAREL erkende verrichting

Dit certificaat mag uitsluitend in zijn geheel worden gereproduceerd.

Akkoord
Pr.coörd.
VA

Eurofins Analytico B.V.

Gildeweg 44-46
3771 NB Barneveld
P.O. Box 459
3770 AL Barneveld NL

Tel. +31 (0)34 242 63 00
Fax +31 (0)34 242 63 99
E-mail info-env@eurofins.nl
Site www.eurofins.nl

BNP Paribas S.A. 227 9245 25
VAT/BTW No. NL 8043.14.883.B01
KvK No. 09088623
IBAN: NL71BNPA0227924525
BIC: BNPANL2A

Eurofins Analytico B.V. is ISO 14001: 2004 gecertificeerd door TÜV en erkend door het Vlaamse Gewest (OVAM en Dep. LNE), het Brusselse Gewest (BIM), het Waalse Gewest (DGRNE-OWD) en door de overheid van Luxemburg (MEV).

TESTEN
RvA L010

eurofins — analytico®

Bijlage (A) met deelmonsterinformatie behorende bij analysecertificaat 2016086954/1

Monster nr.	Boornr	Omschrijving	Van	Tot	Barcode	Monsteromschrijving
9124537	01	1	0	50	0532884212	2016086685
9124537	02	1	0	50	0532884211	
9124537	03	1	0	50	0532884308	
9124537	04	1	0	50	0532884215	
9124537	05	1	0	50	0532884213	
9124537	06	1	0	50	0532884303	
9124537	07	1	0	50	0532884314	
9124537	08	1	0	50	0532884309	
9124538	03	2	50	100	0532884313	MM2 03 (50-100) 03 (100-150) 03
9124538	05	2	50	80	0532884217	
9124538	03	3	100	150	0532884310	
9124538	05	3	80	120	0532884219	
9124538	03	4	150	200	0532884307	
9124538	05	4	120	150	0532884218	

Eurofins Analytico B.V.

Gildeweg 44-46
3771 NB Barneveld
P.O. Box 459
3770 AL Barneveld NL

Tel. +31 (0)34 242 63 00
Fax +31 (0)34 242 63 99
E-mail info-env@eurofins.nl
Site www.eurofins.nl

BNP Paribas S.A. 227 9245 25
VAT/BTW No. NL 8043.14.883.B01
KvK No. 09088623
IBAN: NL71BNPA0227924525
BIC: BNPANL2A

Eurofins Analytico B.V. is ISO 14001: 2004 gecertificeerd door TÜV en erkend door het Vlaamse Gewest (OVAM en Dep. LNE), het Brusselse Gewest (BIM), het Waalse Gewest (DGRNE-OWD) en door de overheid van Luxemburg (MEV).

Bijlage (B) met opmerkingen behorende bij analysecertificaat 2016086954/1

Opmerking 1)

De toetswaarde van de som is gelijk aan de sommatie van 0,7*RG

Eurofins Analytico B.V.

Gildeweg 44-46
3771 NB Barneveld
P.O. Box 459
3770 AL Barneveld NL

Tel. +31 (0)34 242 63 00
Fax +31 (0)34 242 63 99
E-mail info-env@eurofins.nl
Site www.eurofins.nl

BNP Paribas S.A. 227 9245 25
VAT/BTW No. NL 8043.14.883.B01
KvK No. 09088623
IBAN: NL71BNPA0227924525
BIC: BNPANL2A

Eurofins Analytico B.V. is ISO 14001: 2004 gecertificeerd door TÜV en erkend door het Vlaamse Gewest (OVAM en Dep. LNE), het Brusselse Gewest (BIM), het Waalse Gewest (DGRNE-OWD) en door de overheid van Luxemburg (MEV).

Bijlage (C) met methodeverwijzingen behorende bij analysecertificaat 2016086954/1

Analyse	Methode	Techniek	Methode referentie
Cryogeen malen AS3000	W0106	Voorbehandeling	Cf. AS3000
Droge Stof	W0104	Gravimetrie	Cf. pb 3010-2 en gw. NEN-EN 15934
Organische stof (gloeirest)	W0109	Gravimetrie	Cf. pb 3010-3 en cf. NEN 5754
Lutum (fractie < 2 µm)	W0171	Sedimentatie	Cf. pb 3010-4 en cf. NEN 5753
Barium (Ba)	W0423	ICP-MS	Cf. pb 3010-5 en cf. NEN-EN-ISO 17294-2
Cadmium (Cd)	W0423	ICP-MS	Cf. pb 3010-5 en cf. NEN-EN-ISO 17294-2
Kobalt (Co)	W0423	ICP-MS	Cf. pb 3010-5 en cf. NEN-EN-ISO 17294-2
Koper (Cu)	W0423	ICP-MS	Cf. pb 3010-5 en cf. NEN-EN-ISO 17294-2
Kwik (Hg)	W0423	ICP-MS	Cf. pb 3010-5 en cf. NEN-EN-ISO 17294-2
Molybdeen (Mo)	W0423	ICP-MS	Cf. pb 3010-5 en cf. NEN-EN-ISO 17294-2
Nikkel (Ni)	W0423	ICP-MS	Cf. pb 3010-5 en cf. NEN-EN-ISO 17294-2
Lood (Pb)	W0423	ICP-MS	Cf. pb 3010-5 en cf. NEN-EN-ISO 17294-2
Zink (Zn)	W0423	ICP-MS	Cf. pb 3010-5 en cf. NEN-EN-ISO 17294-2
Minerale Olie (GC) (C10 - C40)	W0202	GC-FID	Cf. pb 3010-7 en gw. NEN-EN-ISO 16703
PCB (7)	W0271	GC-MS	Cf. pb 3010-8 en gw. NEN 6980
PAK som AS3000/AP04	W0271	GC-MS	Cf. pb. 3010-6 en gw. NEN-ISO 18287
PAK (10 VROM)	W0271	GC-MS	Cf. pb. 3010-6 en gw. NEN-ISO 18287

Nadere informatie over de toegepaste onderzoeksmethoden alsmede een classificatie van de meetonzekerheid staan vermeld in ons overzicht "Specificaties analysemethoden", versie juli 2011.

Eurofins Analytico B.V.

Gildeweg 44-46
3771 NB Barneveld
P.O. Box 459
3770 AL Barneveld NL

Tel. +31 (0)34 242 63 00
Fax +31 (0)34 242 63 99
E-mail info-env@eurofins.nl
Site www.eurofins.nl

BNP Paribas S.A. 227 9245 25
VAT/BTW No. NL 8043.14.883.B01
KvK No. 09088623
IBAN: NL71BNPA0227924525
BIC: BNPANL2A

Eurofins Analytico B.V. is ISO 14001: 2004 gecertificeerd door TÜV en erkend door het Vlaamse Gewest (OVAM en Dep. LNE), het Brusselse Gewest (BIM), het Waalse Gewest (DGRNE-OWD) en door de overheid van Luxemburg (MEV).

eurofins | analytico®

Econsultancy
T.a.v. P.J.M. Middeldorp
Rapenstraat 2
5831 GJ BOXMEER

Analysecertificaat

Datum: 10-Aug-2016

Hierbij ontvangt u de resultaten van het navolgende laboratoriumonderzoek.

Certificaatnummer/Versie	2016090040/1
Uw project/verslagnummer	1976.001
Uw projectnaam	Wilhelminalaan
Uw ordernummer	
Monster(s) ontvangen	04-Aug-2016

Dit certificaat mag uitsluitend in zijn geheel worden gereproduceerd.
De analyse resultaten hebben alleen betrekking op het beproefde object.

De grondmonsters worden tot 4 weken na datum ontvangst bewaard en watermonsters tot 2 weken na datum ontvangst. Zonder tegenbericht worden de monsters nadien afgevoerd.
Indien de monsters langer bewaard dienen te blijven verzoeken wij U dit exemplaar uiterlijk 1 werkdag voor afloop van de standaardbewaarperiode ondertekend aan ons te retourneren. Voor de kosten van het langer bewaren van monsters verwijzen wij naar de prijslijst.

Bewaren tot:
Datum: Naam: Handtekening:

Wij vertrouwen erop uw opdracht hiermee naar verwachting te hebben uitgevoerd, mocht U naar aanleiding van dit analysecertificaat nog vragen hebben verzoeken wij U contact op te nemen met de afdeling Verkoop en Advies.

Met vriendelijke groet,

Eurofins Analytico B.V.

Ing. A. Veldhuizen
Technical Manager

Eurofins Analytico B.V.

Gildeweg 44-46
3771 NB Barneveld
P.O. Box 459
3770 AL Barneveld NL

Tel. +31 (0)34 242 63 00
Fax +31 (0)34 242 63 99
E-mail info-env@eurofins.nl
Site www.eurofins.nl

BNP Paribas S.A. 227 9245 25
VAT/BTW No. NL 8043.14.883.B01
KvK No. 09088623
IBAN: NL71BNPA0227924525
BIC: BNPANL2A

Eurofins Analytico B.V. is ISO 14001: 2004 gecertificeerd door TÜV en erkend door het Vlaamse Gewest (OVAM en Dep. LNE), het Brusselse Gewest (BIM), het Waalse Gewest (DGRNE-OWD) en door de overheid van Luxemburg (MEV).

eurofins — analytico®

Analysecertificaat

Uw project/verslagnummer	1976.001	Certificaatnummer/Versie	2016090040/1
Uw projectnaam	Wilhelminalaan	Startdatum	04-Aug-2016
Uw ordernummer		Rapportagedatum	10-Aug-2016/14:22
		Bijlage	A,B,C
Monsternemer	Timmermans	Pagina	1/2
Monstermatrix	Water; Water (AS3000)		

	Analyse	Eenheid	1	
	Metalen			
S	Barium (Ba)	µg/L	120	
S	Cadmium (Cd)	µg/L	<0.20	
S	Kobalt (Co)	µg/L	<2.0	
S	Koper (Cu)	µg/L	<2.0	
S	Kwik (Hg)	µg/L	<0.050	
S	Molybdeen (Mo)	µg/L	<2.0	
S	Nikkel (Ni)	µg/L	4.5	
S	Lood (Pb)	µg/L	2.2	
S	Zink (Zn)	µg/L	<10	
	Vluchtige Aromatische Koolwaterstoffen			
S	Benzeen	µg/L	<0.20	
S	Tolueen	µg/L	<0.20	
S	Ethylbenzeen	µg/L	<0.20	
S	o-Xyleen	µg/L	<0.10	
S	m,p-Xyleen	µg/L	<0.20	
S	Xylenen (som) factor 0,7	µg/L	0.21	1)
	BTEX (som)	µg/L	<0.90	
S	Naftaleen	µg/L	<0.020	
S	Styreen	µg/L	<0.20	
	Vluchtige organische halogeenkoolwaterstoffen			
S	Dichloormethaan	µg/L	<0.20	
S	Trichloormethaan	µg/L	<0.20	
S	Tetrachloormethaan	µg/L	<0.10	
S	Trichlooretheen	µg/L	<0.20	
S	Tetrachlooretheen	µg/L	<0.10	
S	1,1-Dichloorethaan	µg/L	<0.20	
S	1,2-Dichloorethaan	µg/L	<0.20	
S	1,1,1-Trichloorethaan	µg/L	<0.10	
S	1,1,2-Trichloorethaan	µg/L	<0.10	
S	cis 1,2-Dichlooretheen	µg/L	<0.10	

Nr.	Monsteromschrijving	Datum monstername	Monster nr.
1	05-1-1 05 (170-270)	04-Aug-2016	9134474

Q: door RvA geaccrediteerde verrichting
A: AP04 erkende verrichting
S: AS 3000 erkende verrichting
V: VLAREL erkende verrichting

Dit certificaat mag uitsluitend in zijn geheel worden gereproduceerd.

Eurofins Analytico B.V.

Gildeweg 44-46
3771 NB Barneveld
P.O. Box 459
3770 AL Barneveld NL

Tel. +31 (0)34 242 63 00
Fax +31 (0)34 242 63 99
E-mail info-env@eurofins.nl
Site www.eurofins.nl

BNP Paribas S.A. 227 9245 25
VAT/BTW No. NL 8043.14.883.B01
KvK No. 09088623
IBAN: NL71BNPA0227924525
BIC: BNPANL2A

Eurofins Analytico B.V. is ISO 14001: 2004 gecertificeerd door TÜV en erkend door het Vlaamse Gewest (OVAM en Dep. LNE), het Brusselse Gewest (BIM), het Waalse Gewest (DGRNE-OWD) en door de overheid van Luxemburg (MEV).

TESTEN
RvA L010

eurofins — analytico®

Analysecertificaat

Uw project/verslagnummer	1976.001	Certificaatnummer/Versie	2016090040/1
Uw projectnaam	Wilhelminalaan	Startdatum	04-Aug-2016
Uw ordernummer		Rapportagedatum	10-Aug-2016/14:22
		Bijlage	A,B,C
Monsternemer	Timmermans	Pagina	2/2
Monstermatrix	Water; Water (AS3000)		

	Analyse	Eenheid	1
S	trans 1,2-Dichloroetheen	µg/L	<0.10
	CKW (som)	µg/L	<1.6
S	Tribroommethaan	µg/L	<0.20
S	Vinylchloride	µg/L	<0.10
S	1,1-Dichloroetheen	µg/L	<0.10
S	1,2-Dichloorethenen (Som) factor 0,7	µg/L	0.14 [1)]
S	1,1-Dichloorpropaan	µg/L	<0.20
S	1,2-Dichloorpropaan	µg/L	<0.20
S	1,3-Dichloorpropaan	µg/L	<0.20
S	Dichloorpropanen som factor 0.7	µg/L	0.42
	Minerale olie		
	Minerale olie (C10-C12)	µg/L	<10
	Minerale olie (C12-C16)	µg/L	<10
	Minerale olie (C16-C21)	µg/L	<10
	Minerale olie (C21-C30)	µg/L	<15
	Minerale olie (C30-C35)	µg/L	<10
	Minerale olie (C35-C40)	µg/L	<10
S	Minerale olie totaal (C10-C40)	µg/L	<50

Nr.	Monsteromschrijving	Datum monstername	Monster nr.
1	05-1-1 05 (170-270)	04-Aug-2016	9134474

kwaliteitswaarborg bodembeheer SIKB

Q: door RvA geaccrediteerde verrichting
A: AP04 erkende verrichting
S: AS 3000 erkende verrichting
V: VLAREL erkende verrichting

Dit certificaat mag uitsluitend in zijn geheel worden gereproduceerd.

Akkoord
Pr.coörd.
VA

TESTEN
RvA L010

Eurofins Analytico B.V.

Gildeweg 44-46
3771 NB Barneveld
P.O. Box 459
3770 AL Barneveld NL

Tel. +31 (0)34 242 63 00
Fax +31 (0)34 242 63 99
E-mail info-env@eurofins.nl
Site www.eurofins.nl

BNP Paribas S.A. 227 9245 25
VAT/BTW No. NL 8043.14.883.B01
KvK No. 09088623
IBAN: NL71BNPA0227924525
BIC: BNPANL2A

Eurofins Analytico B.V. is ISO 14001: 2004 gecertificeerd door TÜV en erkend door het Vlaamse Gewest (OVAM en Dep. LNE), het Brusselse Gewest (BIM), het Waalse Gewest (DGRNE-OWD) en door de overheid van Luxemburg (MEV).

eurofins | analytico®

Bijlage (A) met deelmonsterinformatie behorende bij analysecertificaat 2016090040/1

Monster nr.	Boornr	Omschrijving	Van	Tot	Barcode	Monsteromschrijving
9134474	05	1	170	270	0800553985	05-1-1 05 (170-270)
9134474	05	2	170	270	0680217138	
9134474	05	3	170	270	0680217132	
9134474					0680217132	

Eurofins Analytico B.V.

Gildeweg 44-46
3771 NB Barneveld
P.O. Box 459
3770 AL Barneveld NL

Tel. +31 (0)34 242 63 00
Fax +31 (0)34 242 63 99
E-mail info-env@eurofins.nl
Site www.eurofins.nl

BNP Paribas S.A. 227 9245 25
VAT/BTW No. NL 8043.14.883.B01
KvK No. 09088623
IBAN: NL71BNPA0227924525
BIC: BNPANL2A

Eurofins Analytico B.V. is ISO 14001: 2004 gecertificeerd door TÜV en erkend door het Vlaamse Gewest (OVAM en Dep. LNE), het Brusselse Gewest (BIM), het Waalse Gewest (DGRNE-OWD) en door de overheid van Luxemburg (MEV).

Bijlage (B) met opmerkingen behorende bij analysecertificaat 2016090040/1

Opmerking 1)

De toetswaarde van de som is gelijk aan de sommatie van 0,7*RG

Eurofins Analytico B.V.

Gildeweg 44-46
3771 NB Barneveld
P.O. Box 459
3770 AL Barneveld NL

Tel. +31 (0)34 242 63 00
Fax +31 (0)34 242 63 99
E-mail info-env@eurofins.nl
Site www.eurofins.nl

BNP Paribas S.A. 227 9245 25
VAT/BTW No. NL 8043.14.883.B01
KvK No. 09088623
IBAN: NL71BNPA0227924525
BIC: BNPANL2A

Eurofins Analytico B.V. is ISO 14001: 2004 gecertificeerd door TÜV en erkend door het Vlaamse Gewest (OVAM en Dep. LNE), het Brusselse Gewest (BIM), het Waalse Gewest (DGRNE-OWD) en door de overheid van Luxemburg (MEV).

Bijlage (C) met methodeverwijzingen behorende bij analysecertificaat 2016090040/1

Analyse	Methode	Techniek	Methode referentie
Barium (Ba)	W0421	ICP-MS	Cf. pb 3110-3 en cf. NEN-EN-ISO 17294-2
Cadmium (Cd)	W0421	ICP-MS	Cf. pb 3110-3 en cf. NEN-EN-ISO 17294-2
Cobalt (Co)	W0421	ICP-MS	Cf. pb 3110-3 en cf. NEN-EN-ISO 17294-2
Koper (Cu)	W0421	ICP-MS	Cf. pb 3110-3 en cf. NEN-EN-ISO 17294-2
Kwik (Hg)	W0421	ICP-MS	Cf. pb 3110-3 en cf. NEN-EN-ISO 17294-2
Molybdeen (Mo)	W0421	ICP-MS	Cf. pb 3110-3 en cf. NEN-EN-ISO 17294-2
Nikkel (Ni)	W0421	ICP-MS	Cf. pb 3110-3 en cf. NEN-EN-ISO 17294-2
Lood (Pb)	W0421	ICP-MS	Cf. pb 3110-3 en cf. NEN-EN-ISO 17294-2
Zink (Zn)	W0421	ICP-MS	Cf. pb 3110-3 en cf. NEN-EN-ISO 17294-2
Xylenen som AS3000	W0254	HS-GC-MS	Cf. pb 3130-1
Aromaten (BTEXN)	W0254	HS-GC-MS	Cf. pb 3130-1
Styreen	W0254	HS-GC-MS	Cf. pb 3130-1
VOCl (11)	W0254	HS-GC-MS	Cf. pb 3130-1
Tribroommethaan (Bromoform)	W0254	HS-GC-MS	Cf. pb 3130-1
Vinylchloride	W0254	HS-GC-MS	Cf. pb 3130-1
1,1-Dichlooretheen	W0254	HS-GC-MS	Cf. pb 3130-1
DiClEtheen som AS3000	W0254	HS-GC-MS	Cf. pb 3130-1
1,1-Dichloorpropaan	W0254	HS-GC-MS	Cf. pb 3130-1
1,2-Dichloorpropaan	W0254	HS-GC-MS	Cf. pb 3130-1
1,3-Dichloorpropaan	W0254	HS-GC-MS	Cf. pb 3130-1
DiChlprop. som AS3000	W0254	HS-GC-MS	Cf. pb 3130-2 en gw. NEN EN ISO 15680
Minerale Olie (GC) (C10 - C40)	W0215	LVI-GC-FID	Cf. pb 3110-5

Nadere informatie over de toegepaste onderzoeksmethoden alsmede een classificatie van de meetonzekerheid staan vermeld in ons overzicht "Specificaties analysemethoden", versie juni 2016.

Eurofins Analytico B.V.

Gildeweg 44-46
3771 NB Barneveld
P.O. Box 459
3770 AL Barneveld NL

Tel. +31 (0)34 242 63 00
Fax +31 (0)34 242 63 99
E-mail info-env@eurofins.nl
Site www.eurofins.nl

BNP Paribas S.A. 227 9245 25
VAT/BTW No. NL 8043.14.883.B01
KvK No. 09088623
IBAN: NL71BNPA0227924525
BIC: BNPANL2A

Eurofins Analytico B.V. is ISO 14001: 2004 gecertificeerd door TÜV en erkend door het Vlaamse Gewest (OVAM en Dep. LNE), het Brusselse Gewest (BIM), het Waalse Gewest (DGRNE-OWD) en door de overheid van Luxemburg (MEV).

Bijlage 4b Getoetste analyseresultaten

BoToVa T12 Toetsing Wbb grond

Projectnummer	1976.001
Datum monstername	26-07-2016
Monsternemer	Timmermans
Certificaatnummer	2016086954
Startdatum	26-07-2016
Rapportagedatum	29-07-2016

Analyse	Eenheid	1	GSSD	Oordeel	RG	AW	T	I
Bodemtype correctie								
Organische stof		7						
Korrelgrootte < 2 µm (Lutum)		32,8						
Voorbehandeling								
Cryogeen malen AS3000		Uitgevoerd						
Bodemkundige analyses								
Droge stof	% (m/m)	74,3	74,30					
Organische stof	% (m/m) ds	7	7					
Gloeirest	% (m/m) ds	90,7						
Korrelgrootte < 2 µm (Lutum)	% (m/m) ds	32,8	32,80					
Metalen								
Barium (Ba)	mg/kg ds	370	295,6		20	190	555	920
Cadmium (Cd)	mg/kg ds	0,71	0,7177	*	0,2	0,6	6,8	13
Kobalt (Co)	mg/kg ds	12	9,657	-	3	15	103	190
Koper (Cu)	mg/kg ds	30	27,78	-	5	40	115	190
Kwik (Hg)	mg/kg ds	0,089	0,0831	-	0,05	0,15	18,1	36
Molybdeen (Mo)	mg/kg ds	<1,5	1,050	-	1,5	1,5	95,8	190
Nikkel (Ni)	mg/kg ds	33	26,99	-	4	35	67,5	100
Lood (Pb)	mg/kg ds	57	53,95	*	10	50	290	530
Zink (Zn)	mg/kg ds	210	185,0	*	20	140	430	720
Minerale olie								
Minerale olie (C10-C12)	mg/kg ds	<3,0						
Minerale olie (C12-C16)	mg/kg ds	<5,0						
Minerale olie (C16-C21)	mg/kg ds	<5,0						
Minerale olie (C21-C30)	mg/kg ds	<11						
Minerale olie (C30-C35)	mg/kg ds	8,4						
Minerale olie (C35-C40)	mg/kg ds	<6,0						
Minerale olie totaal (C10-C40)	mg/kg ds	<35	35	-	35	190	2600	5000
Polychloorbifenylen, PCB								
PCB 28	mg/kg ds	<0,0010	0,0010					
PCB 52	mg/kg ds	<0,0010	0,0010					
PCB 101	mg/kg ds	<0,0010	0,0010					
PCB 118	mg/kg ds	<0,0010	0,0010					
PCB 138	mg/kg ds	<0,0010	0,0010					
PCB 153	mg/kg ds	<0,0010	0,0010					
PCB 180	mg/kg ds	<0,0010	0,0010					
PCB (som 7) (factor 0,7)	mg/kg ds	0,0049	0,0070	-	0,007	0,02	0,51	1
Polycyclische Aromatische Koolwaterstoffen, PAK								
Naftaleen	mg/kg ds	<0,050	0,0350					
Fenanthreen	mg/kg ds	0,48	0,4800					
Anthraceen	mg/kg ds	0,17	0,1700					
Fluorantheen	mg/kg ds	1,2	1,200					
Benzo(a)anthraceen	mg/kg ds	0,57	0,5700					
Chryseen	mg/kg ds	0,74	0,7400					
Benzo(k)fluorantheen	mg/kg ds	0,31	0,3100					
Benzo(a)pyreen	mg/kg ds	0,57	0,5700					
Benzo(ghi)peryleen	mg/kg ds	0,47	0,4700					
Indeno(123-cd)pyreen	mg/kg ds	0,45	0,4500					
PAK VROM (10) (factor 0,7)	mg/kg ds	5	4,995	*	0,35	1,5	20,8	40

Legenda

Nr.	Analytico-nr	Monster
1	9124537	01 (0-50) 02 (0-50) 03 (0-50) 04 (0-50) 05(0-50) 06 (0-50) 07 (0-50) 08 (0-50)

Eindoordeel: Overschrijding Achtergrondwaarde

Gebruikte afkortingen

-	kleiner dan of gelijk aan Achtergrondwaarde
*	groter dan Achtergrondwaarde
**	groter dan Tussenwaarde
***	groter dan Interventiewaarde

GSSD	Gestandaardiseerd gehalte
RG	Vereiste Rapportagegrens
AW	Achtergrondwaarde
T	Tussenwaarde
I	Interventiewaarde

Deze toetsing is uitgevoerd met behulp van BoToVa.

Zie voor info: http://www.rwsleefomgeving.nl/onderwerpen/bodem-ondergrond/bbk/instrumenten/botova/

BoToVa T12 Toetsing Wbb grond

Projectnummer	1976.001
Datum monstername	26-07-2016
Monsternemer	Timmermans
Certificaatnummer	2016086954
Startdatum	26-07-2016
Rapportagedatum	29-07-2016

Analyse	Eenheid	2	GSSD	Oordeel	RG	AW	T	I
Bodemtype correctie								
Organische stof		0,9						
Korrelgrootte < 2 µm (Lutum)		26,7						
Voorbehandeling								
Cryogeen malen AS3000		Uitgevoerd						
Bodemkundige analyses								
Droge stof	% (m/m)	78,3	78,30					
Organische stof	% (m/m) ds	0,9	0,9000					
Gloeirest	% (m/m) ds	97,2						
Korrelgrootte < 2 µm (Lutum)	% (m/m) ds	26,7	26,70					
Metalen								
Barium (Ba)	mg/kg ds	260	246,5		20	190	555	920
Cadmium (Cd)	mg/kg ds	<0,20	0,1747	-	0,2	0,6	6,8	13
Kobalt (Co)	mg/kg ds	12	11,40	-	3	15	103	190
Koper (Cu)	mg/kg ds	14	15,64	-	5	40	115	190
Kwik (Hg)	mg/kg ds	0,053	0,0544	-	0,05	0,15	18,1	36
Molybdeen (Mo)	mg/kg ds	<1,5	1,050	-	1,5	1,5	95,8	190
Nikkel (Ni)	mg/kg ds	35	33,38	-	4	35	67,5	100
Lood (Pb)	mg/kg ds	18	19,44	-	10	50	290	530
Zink (Zn)	mg/kg ds	60	63,11	-	20	140	430	720
Minerale olie								
Minerale olie (C10-C12)	mg/kg ds	<3,0						
Minerale olie (C12-C16)	mg/kg ds	<5,0						
Minerale olie (C16-C21)	mg/kg ds	<5,0						
Minerale olie (C21-C30)	mg/kg ds	<11						
Minerale olie (C30-C35)	mg/kg ds	<5,0						
Minerale olie (C35-C40)	mg/kg ds	<6,0						
Minerale olie totaal (C10-C40)	mg/kg ds	<35	122,5	-	35	190	2600	5000
Polychloorbifenylen, PCB								
PCB 28	mg/kg ds	<0,0010	0,0035					
PCB 52	mg/kg ds	<0,0010	0,0035					
PCB 101	mg/kg ds	<0,0010	0,0035					
PCB 118	mg/kg ds	<0,0010	0,0035					
PCB 138	mg/kg ds	<0,0010	0,0035					
PCB 153	mg/kg ds	<0,0010	0,0035					
PCB 180	mg/kg ds	<0,0010	0,0035					
PCB (som 7) (factor 0,7)	mg/kg ds	0,0049	0,0245	-	0,007	0,02	0,51	1
Polycyclische Aromatische Koolwaterstoffen, PAK								
Naftaleen	mg/kg ds	<0,050	0,0350					
Fenanthreen	mg/kg ds	<0,050	0,0350					
Anthraceen	mg/kg ds	<0,050	0,0350					
Fluorantheen	mg/kg ds	<0,050	0,0350					
Benzo(a)anthraceen	mg/kg ds	<0,050	0,0350					
Chryseen	mg/kg ds	<0,050	0,0350					
Benzo(k)fluorantheen	mg/kg ds	<0,050	0,0350					
Benzo(a)pyreen	mg/kg ds	<0,050	0,0350					
Benzo(ghi)peryleen	mg/kg ds	<0,050	0,0350					
Indeno(123-cd)pyreen	mg/kg ds	<0,050	0,0350					
PAK VROM (10) (factor 0,7)	mg/kg ds	0,35	0,3500	-	0,35	1,5	20,8	40

Legenda

Nr.	Analytico-nr	Monster
2	9124538	01 (0-50) 02 (0-50) 03 (0-50) 04 (0-50) 05(0-50) 06 (0-50) 07 (0-50) 08 (0-50)

Eindoordeel: Voldoet aan Achtergrondwaarde

Gebruikte afkortingen

-	kleiner dan of gelijk aan Achtergrondwaarde
*	groter dan Achtergrondwaarde
**	groter dan Tussenwaarde
***	groter dan Interventiewaarde

GSSD	Gestandaardiseerd gehalte
RG	Vereiste Rapportagegrens
AW	Achtergrondwaarde
T	Tussenwaarde
I	Interventiewaarde

Deze toetsing is uitgevoerd met behulp van BoToVa.

Zie voor info: http://www.rwsleefomgeving.nl/onderwerpen/bodem-ondergrond/bbk/instrumenten/botova/

BoToVa T13 Toetsing Wbb grondwater

Projectnummer	1976.001
Datum monstername	04-08-2016
Monsternemer	Timmermans
Certificaatnummer	2016090040
Startdatum	04-08-2016
Rapportagedatum	10-08-2016

Analyse	Eenheid	1	GSSD	Oordeel	RG	S	T	I
Metalen								
Barium (Ba)	µg/L	120	120	*	20	50	338	625
Cadmium (Cd)	µg/L	<0,20	0,1400	-	0,2	0,4	3,2	6
Kobalt (Co)	µg/L	<2,0	1,400	-	2	20	60	100
Koper (Cu)	µg/L	<2,0	1,400	-	2	15	45	75
Kwik (Hg)	µg/L	<0,050	0,0350	-	0,05	0,05	0,175	0,3
Molybdeen (Mo)	µg/L	<2,0	1,400	-	2	5	153	300
Nikkel (Ni)	µg/L	4,5	4,5	-	3	15	45	75
Lood (Pb)	µg/L	2,2	2,200	-	2	15	45	75
Zink (Zn)	µg/L	<10	7	-	10	65	433	800
Vluchtige Aromatische Koolwaterstoffen								
Benzeen	µg/L	<0,20	0,1400	-	0,2	0,2	15,1	30
Tolueen	µg/L	<0,20	0,1400	-	0,2	7	504	1000
Ethylbenzeen	µg/L	<0,20	0,1400	-	0,2	4	77	150
o-Xyleen	µg/L	<0,10	0,0700					
m,p-Xyleen	µg/L	<0,20	0,1400					
Xylenen (som) factor 0,7	µg/L	0,21	0,2100	-	0,2	0,2	35,1	70
BTEX (som)	µg/L	<0,90	0,6300					
Naftaleen	µg/L	<0,020	0,0140	-	0,02	0,01	35	70
Styreen	µg/L	<0,20	0,1400	-	0,2	6	153	300
Vluchtige organische halogeenkoolwaterstoffen								
Dichloormethaan	µg/L	<0,20	0,1400	-	0,2	0,01	500	1000
Trichloormethaan	µg/L	<0,20	0,1400	-	0,2	6	203	400
Tetrachloormethaan	µg/L	<0,10	0,0700	-	0,1	0,01	5	10
Trichlooretheen	µg/L	<0,20	0,1400	-	0,2	24	262	500
Tetrachlooretheen	µg/L	<0,10	0,0700	-	0,1	0,01	20	40
1,1-Dichloorethaan	µg/L	<0,20	0,1400	-	0,2	7	454	900
1,2-Dichloorethaan	µg/L	<0,20	0,1400	-	0,2	7	204	400
1,1,1-Trichloorethaan	µg/L	<0,10	0,0700	-	0,1	0,01	150	300
1,1,2-Trichloorethaan	µg/L	<0,10	0,0700	-	0,1	0,01	65	130
cis 1,2-Dichlooretheen	µg/L	<0,10	0,0700					
trans 1,2-Dichlooretheen	µg/L	<0,10	0,0700					
CKW (som)	µg/L	<1,6	1,120					
Tribroommethaan	µg/L	<0,20	0,1400					630
Vinylchloride	µg/L	<0,10	0,0700	-	0,2	0,01	2,5	5
1,1-Dichlooretheen	µg/L	<0,10	0,0700	-	0,1	0,01	5	10
1,2-Dichloorethenen (Som) factor 0,7	µg/L	0,14	0,1400	-	0,2	0,01	10	20
1,1-Dichloorpropaan	µg/L	<0,20	0,1400					
1,2-Dichloorpropaan	µg/L	<0,20	0,1400					
1,3-Dichloorpropaan	µg/L	<0,20	0,1400					
Dichloorpropanen som factor 0.7	µg/L	0,42	0,4200	-	0,6	0,8	40,4	80
Minerale olie								
Minerale olie (C10-C12)	µg/L	<10						
Minerale olie (C12-C16)	µg/L	<10						
Minerale olie (C16-C21)	µg/L	<10						
Minerale olie (C21-C30)	µg/L	<15						
Minerale olie (C30-C35)	µg/L	<10						
Minerale olie (C35-C40)	µg/L	<10						
Minerale olie totaal (C10-C40)	µg/L	<50	35	-	50	50	325	600

Legenda

Nr.	Analytico-nr	Monster
1	9134474	05-1-1 05 (170-270)

Eindoordeel: Overschrijding Streefwaarde

Gebruikte afkortingen

-	kleiner dan of gelijk aan Streefwaarde
*	groter dan Streefwaarde
**	groter dan Tussenwaarde
***	groter dan Interventiewaarde

GSSD	Gestandaardiseerd gehalte
RG	Vereiste Rapportagegrens
S	Streefwaarde
T	Tussenwaarde
I	Interventiewaarde

Deze toetsing is uitgevoerd met behulp van BoToVa.
Zie voor info: http://www.rwsleefomgeving.nl/onderwerpen/bodem-ondergrond/bbk/instrumenten/botova/

Bijlage 5 Toetsingskader analyseresultaten

AW = achtergrondwaarde 2000
S = streefwaarde
I = interventiewaarde t.b.v. sanering(-sonderzoek)

	voorkomen in:	Grond/sediment (mg/kg droge stof)		Grondwater (µg/l opgelost, tenzij anders vermeld)	
	Stof/niveau	**AW2000**	**I**	**S**	**I**
I.	**Metalen**				
	antimoon (Sb)	4,0	22	-	20
	arseen (As)	20	76	10	60
	barium (Ba)	-	920*	50	625
	cadmium (Cd)	0,60	13	0,4	6
	chroom (Cr)	55	-	1	30
	chroom III	-	180	-	-
	chroom VI	-	78	-	-
	cobalt (Co)	15	190	20	100
	koper (Cu	40	190	15	75
	kwik (Hg)	0,15	-	0,05	0,3
	kwik (anorganisch)	-	36	-	-
	kwik (organisch)	-	4	-	-
	lood (Pb)	50	530	15	75
	molybdeen (Mo)	1,5	190	5	300
	nikkel (Ni)	35	100	15	75
	tin (Sn)	6,5	-	-	-
	vanadium (V)	80	-	-	-
	zink (Zn)	140	720	65	800
II.	**Anorganische verbindingen**				
	chloride	-	-	100 (Cl/l)	-
	cyaniden-vrij	3	20	5	1500
	cyaniden-complex	5,5	50	10	1500
	thiocyanaat	6,0	20	-	1500
III.	**Aromatische verbindingen**				
	benzeen	0,20	1,1	0,2	30
	ethylbenzeen	0,20	110	4	150
	tolueen	0,20	32	7	1000
	xylenen	0,45	17	0,2	70
	styreen (vinylbenzeen)	0,25	86	6	300
	fenol	0,25	14	0,2	2000
	cresolen (som)	0,30	13	0,2	200
	dodecylbenzeen	0,35	-	-	-
	aromatische oplosmiddelen (som)	2,5	-	-	-
IV.	**Polycyclische aromatische kool-waterstoffen (PAK's)**				
	naftaleen			0,01	70
	antraceen			0,0007	5
	fenantreen			0,003	5
	fluoranteen			0,003	1
	benzo(a)antraceen			0,0001	0,5
	chryseen			0,003	0,2
	benzo(a)pyreen			0,0005	0,05
	benzo(ghi)peryleen			0,0003	0,05
	benzo(k)fluoranteen			0,0004	0,05
	indeno(1,2,3cd)pyreen			0,0004	0,05
	PAK (som 10)	1,5	40	-	-
V.	**Gechloreerde koolwaterstoffen**				
	vinylchloride	0,10	0,1	0,01	5
	dichloormethaan	0,10	3,9	0,01	1000
	1,1-dichloorethaan	0,20	15	7	900
	1,2-dichloorethaan	0,20	6,4	7	400
	1,1-dichlooretheen	0,30	0,3	0,01	10
	1,2-dichlooretheen (cis- en trans-)	0,30	1	0,01	20
	dichloorpropanen	0,80	2	0,8	80
	trichloormethaan (chloroform)	0,25	5,6	6	400
	1,1,1-trichloorethaan	0,25	15	0,01	300
	1,1,2-trichloorethaan	0,3	10	0,01	130
	trichlooretheen (Tri)	0,25	2,5	24	500
	tetrachloormethaan (Tetra)	0,30	0,7	0,01	10
	tetrachlooretheen (Per)	0,15	8,8	0,01	40
	monochloorbenzeen	0,20	15	7	180
	dichloorbenzenen	2,0	19	3	50
	trichloorbenzenen	0,015	11	0,01	10
	tetrachloorbenzenen	0,0090	2,2	0,01	2,5
	pentachloorbenzeen	0,0025	6,7	0,003	1
	hexachloorbenzeen	0,0085	2,0	0,0009	0,5
	monochloorfenolen(som)	0,045	54	0,3	100
	dichloorfenolen (som)	0,20	22	0,2	30
	trichloorfenolen (som)	0,0030	22	0,03	10
	tetrachloorfenolen (som)	0,015	21	0,01	10
	pentachloorfenol	0,0030	12	0,04	3
	PCB's (som 7)	0,020	1	0,01	0,01
	chloornaftaleen (som)	0,070	23	-	6
	monochlooranilinen (som)	0,20	50	-	30
	dioxine (som I-TEQ)	0,000055	0,00018	-	-
	pentachlooraniline	0,15	-	-	-

* De norm voor barium geldt alleen voor die situaties waarbij duidelijk sprake is van antropogene bodemverontreiniging. Voor overige situaties is de norm voor barium tijdelijk buiten werking gesteld.

Bijlage 5 Toetsingskader analyseresultaten

Stof/niveau	voorkomen in:	Grond/sediment (mg/kg droge stof)		Grondwater (µg/l opgelost, tenzij anders vermeld)	
		AW2000	**I**	**S**	**I**
VI.	**Bestrijdingsmiddelen**				
	chloordaan	0,0200	4	0,02 ng/l	0,2
	DDT (som)	0,20	1,7	-	
	DDE (som)	0,10	2,3	-	
	DDD (som)	0,020	34	-	
	DDT/DDE/DDD (som)	-	-	0,004 ng/l	0,01
	aldrin	-	0,32	0,009 ng/l	-
	dieldrin	-	-	0,1 ng/l	-
	endrin	-	-	0,04 ng/l	-
	drins (som)	0,015	4	-	0,1
	α-endosulfan	0,00090	4	0,2 ng/l	5
	α-HCH	0,0010	17	33 ng/l	-
	β-HCH	0,0020	1,6	8 ng/l	-
	χ-HCH (lindaan)	0,0030	1,2	9 ng/l	-
	HCH-verbindingen (som)	-	-	0,05	1
	heptachloor	0,00070	4	0,005 ng/l	0,3
	heptachloorepoxide (som)	0,0020	4	0,005 ng/l	3
	hexachloorbutadieen	0,003	-	-	-
	organochloorhoudende bestrijdingsmiddelen(som landbodem)	0,40	-	-	-
	azinfos-methyl	0,0075	-	-	-
	organotin verbindingen (som)	0,15	2,5	0,05-16 ng/l	0,7
	tributyltin (TBT)	0,065	-	-	-
	MCPA	0,55	4	0,02	50
	atracine	0,035	0,71	29 ng/l	150
	carburyl	0,15	0,45	2 ng/l	50
	carbofuran	0,017	0,017	9 ng/l	100
	4-chloormethylfenolen (som)	0,60	-	-	-
	niet-chloorhoudende bestr.mid. (som)	0,090	-	-	-
VII.	**Overige verontreinigingen**				
	asbest	-	100	-	-
	cyclohexanon	2,0	150	0,5	15000
	dimethyl ftalaat	0,045	82	-	-
	diethyl ftalaat	0,045	53	-	-
	di-isobutylftalaat	0,045	17	-	-
	dibutyl ftalaat	0,070	36	-	-
	butyl benzylftalaat	0,070	48	-	-
	dihexyl ftalaat	0,070	220	-	-
	di(2-ethylhexyl)ftalaat	0,045	60	-	-
	ftalaten (som)	-	-	0,5	5
	minerale olie	190	5000	50	600
	pyridine	0,15	11	0,5	30
	tetrahydrofuran	0,45	7	0,5	300
	tetrahydrothiofeen	1,5	8,8	0,5	5000
	tribroommethaan	0,20	75	-	630
	ethyleenglycol	5,0	-	-	-
	diethyleenglycol	8,0	-	-	-
	acrylonitril	2,0	-	-	-
	formaldehyde	2,5	-	-	-
	isopropanol (2-propanol)	0,75	-	-	-
	methanol	3,0	-	-	-
	butanol (1-butanol)	2,0	-	-	-
	butylacetaat	2,0	-	-	-
	ethylacetaat	2,0	-	-	-
	methyl-tert-butyl ether (MTBE)	0,20	-	-	-
	methylethylketon	2,0	-	-	-

Bodemtypecorrectie

Anorganische verbindingen

$$Lb = Lst * \frac{a + b * \% lut. + c * \% org.st.}{a + b * 25 + c * 10}$$

Lb is interventiewaarden geldend voor de te beoordelen bodem (mg/kg); **Lst** is interventiewaarde voor de standaardbodem (mg/kg);**% lut.** is gemeten percentage lutum in de te beoordelen bodem; **% org. st.** is gemeten percentage organisch stof in de te beoordelen bodem;
A, B en **C** zijn constantenafhankelijk van de stof; Voor toepassing van de bodemtypecorrectie bij streefwaarden wordt in de bovenstaande formule de interventiewaarde vervangen door streefwaarde.

Bijlage 5 Toetsingskader analyseresultaten

STOF	a	b	c
arseen	15	0,4	0,4
barium	30	5	0
beryllium	8	0,9	0
cadmium	0,4	0,007	0,021
chroom	50	2	0
cobalt	2	0,28	0
koper	15	0,6	0,6
kwik	0,2	0,0034	0,0017
lood	50	1	1
nikkel	10	1	0
tin	4	0,6	0
vanadium	12	1,2	0
zink	50	3	1,5

Organische verbindingen

$$Lb = Lst * \frac{\% \, org.st.}{10}$$

Lb is interventiewaarden geldend voor de te beoordelen bodem (mg/kg); **Lst** is interventiewaarde voor de standaardbodem (mg/kg); **% org. st.** is gemeten percentage organisch stof in de te beoordelen bodem; Voor bodems met gemeten organisch stofgehalten van meer dan 30% respectievelijk minder dan 2%, worden gehalten van respectievelijk 30% en 2% aangehouden.
Voor toepassing van de bodemtypecorrectie bij streefwaarden wordt in de bovenstaande formule de interventiewaarde vervangen door streefwaarde.

Nader onderzoek

De tussenwaarde (T) is het toetsingscriterium ten behoeve van een nader onderzoek.
Wordt de tussenwaarde overschreden, dan is een nader onderzoek, op korte termijn, noodzakelijk

$$T = 0,5 * (S + I)$$

T is de tussenwaarde; **S** is de streefwaarde en **I** is de interventiewaarde.

Bijlage 6 Geraadpleegde bronnen

Informatiebron	Geraad-pleegd (ja/nee)	Toelichting		
Informatie uit kaartmateriaal etc.		**Datum kaartmateriaal**		**Opmerkingen**
Historische topografische kaart	ja	1900-2015		www.topotijdreis.nl
Luchtfoto	ja	2014		
Informatie uit themakaarten		**Datum bron/ kaartmateriaal**		**Opmerkingen**
Bodemkaart Nederland	ja	2016		maps.bodemdata.nl
Grondwaterkaart Nederland	ja	1995		TNO REGIS I
Bodemloket.nl	ja	2016		
Informatie van eigenaar / terreingebruiker / opdrachtgever		**Datum uitgevoerd**	**Contactpersoon**	**Opmerkingen**
Historisch gebruik locatie	ja	14 juli 2016	J. Langbroek	
Huidig gebruik locatie	ja			
Huidig gebruik belendende percelen (vanuit onderzoekslocatie)	ja			
Toekomstig gebruik locatie	ja			
Calamiteiten/resultaten voorgaande bodemonderzoeken	ja			
Verhardingen/kabels en leidingen locatie	ja			
Informatie van gemeente		**Datum uitgevoerd**	**Contactpersoon**	**Opmerkingen**
Archief Bouw- en woningtoezicht	ja	14 juli 2016	K. Antonise	
Archief Wet milieubeheer en Hinderwet	ja			
Archief ondergrondse tanks	ja			
Archief bodemonderzoeken	ja			
Gemeenteambtenaar milieuzaken	ja			
Informatie uit terreininspectie		**Datum uitgevoerd**		**Opmerkingen**
Historisch gebruik locatie	ja	26 juli 2016		
Huidig gebruik locatie	ja			
Huidig gebruik belendende percelen (vanuit onderzoekslocatie)	ja			
Verhardingen	ja			

Econsultancy is een onafhankelijk adviesbureau. Wij bieden realistisch advies en concrete oplossingen voor milieuvraagstukken en willen daarmee een bijdrage leveren aan een duurzaam en verantwoord gebruik van onze leefomgeving.

Diensten
Wij kunnen u van dienst zijn met een uitgebreid scala aan onderzoeken op het gebied van bodem, waterbodem, water, archeologie, ecologie en milieu. Op www.econsultancy.nl vindt u uitgebreide informatie over de verschillende onderzoeken.

Werkwijze
Inzet en professionele betrokkenheid kenmerkt onze diensten. De verantwoordelijke projectleider is het eenduidige aanspreekpunt voor de klant en draagt zorg voor alle aspecten van het project: kwaliteit, tijd, geld, communicatie en organisatie. De kernwaarden deskundig, vertrouwd, betrokken, flexibel, zorgvuldig en vernieuwend zijn een belangrijke leidraad in ons handelen.

Kennis
Het deskundig begeleiden van onze opdrachtgevers vraagt om betrokkenheid bij en kennis van de bedoelingen van de opdrachtgever. Het vereist ook gedegen en actuele vakinhoudelijke kennis. Alle beschikbare kennis wordt snel en effectief ingezet. De medewerkers vormen ons belangrijkste kapitaal. Persoonlijke en inhoudelijke ontwikkeling staat centraal want het werk vraagt steeds om nieuwe kennis en nieuwe verantwoordelijkheden.

Creativiteit
Onze medewerkers zijn in staat om buiten de geijkte kaders een oplossing te zoeken met in achtneming van de geldende wet- en regelgeving. Oplossingen die bedoeld zijn om snel en efficiënt het doel van de opdrachtgever te bereiken.

Kwaliteit
Er wordt continue gestreefd naar het verhogen van de professionaliteit van de dienstverlening. Het leveren van diensten wordt intern op een dusdanige wijze georganiseerd dat het gevraagde resultaat daadwerkelijk op een zo effectief en efficiënt mogelijke wijze wordt voortgebracht. Hierbij staat de klanttevredenheid centraal. Het kwaliteitssysteem van Econsultancy voldoet aan de NEN-EN-ISO 9001: 2008. Tevens is Econsultancy gecertificeerd voor diverse protocollen en beoordelingsrichtlijnen.

Opdrachtgevers
Econsultancy heeft sinds haar oprichting in 1996 al meer dan tienduizend projecten uitgevoerd. Projecten in opdracht van particulier tot de Rijksoverheid, van het bedrijfsleven tot non-profit organisaties. De projecten kennen een grote diversiteit en hebben in sommige gevallen uitsluitend een onderzoekend karakter en zijn in andere gevallen meer adviserend. Steeds vaker wordt onderzoek binnen meerdere disciplines door onze opdrachtgevers verlangt. Onze medewerkers zijn in staat dit voor de opdrachtgever te coördineren en zelf (deel)onderzoeken uit te voeren. Ter illustratie van de veelvoud en veelzijdigheid van de projecten in de werkvelden bodem, waterbodem, ecologie, archeologie, water, geluid en milieu kunnen uitgebreide referentielijsten worden verschaft.

Vestiging Limburg
Rijksweg Noord 39
6071 KS Swalmen
Tel. 0475 - 504961
Swalmen@econsultancy.nl

Vestiging Gelderland
Fabriekstraat 19c
7005 AP Doetinchem
Tel. 0314 - 365150
Doetinchem@econsultancy.nl

Vestiging Brabant
Rapenstraat 2
5831 GJ Boxmeer
Tel. 0485 - 581818
Boxmeer@econsultancy.nl

E-MAIL
info@
econsultancy.nl
INTERNET
econsultancy.nl

Econsultancy.nl