

**VERKENNEND BODEM- EN ASBEST IN
GRONDONDERZOEK**

Lange Zuiderweg 120

Voorthuizen

kenmerk PJ Milieu BV: 21030201A

The background image shows a rural landscape with a body of water in the foreground, a green field with cows, a line of trees, and wind turbines in the distance under a blue sky with birds.

**LEVEN
EN WERKEN
MET LAND
EN WATER**



ASBEST
INVENTARISATIE



BODEM
ONDERZOEK



BODEM
SANERING



GEOHYDROLOGISCH
ADVIES

VERKENNEND BODEM- EN ASBEST IN GRONDONDERZOEK

Lange Zuiderweg 120 Voorthuizen

kenmerk PJ Milieu BV: 21030201A



opdrachtgever: Lagemaat Fokkerij B.V. te Voorthuizen

datum rapport: 3 juni 2021

kenmerk: 21030201A

status: Definitief

uitgevoerd door: PJ Milieu BV

projectleider en

rapporteur: ing. M.J. Gorter | gorter@pjmilieu.nl

autorisatie: ir. H.J.R. van Dasselaar i.o.



INHOUDSOPGAVE

SAMENVATTING	4
1 INLEIDING	6
2 VOORONDERZOEK.....	7
2.1 Werkwijze.....	7
2.2 Resultaten vooronderzoek.....	7
2.2.1 Onderzoekslocatie	7
2.2.2 Omgeving	8
2.3 Hypothese en onderzoeksopzet.....	9
3 VERKENNEND ASBEST IN GRONDONDERZOEK DEELLOCATIES A en B.....	12
3.1 Veldonderzoek.....	12
3.2 Laboratoriumonderzoek	12
3.3 Deelconclusie verkennend asbest in grondonderzoek.....	13
4 VERKENNEND BODEMONDERZOEK DEELLOCATIES C EN D	14
4.1 Veldonderzoek.....	14
4.1.1 Uitvoering	14
4.1.2 Resultaten	14
4.2 Laboratoriumonderzoek	15
4.2.1 Uitvoering	15
4.2.2 Analyseresultaten	16
4.3 Deelconclusie verkennend bodemonderzoek	17
5 CONCLUSIES EN AANBEVELINGEN	18
5.1 Conclusies	18
5.2 Aanbevelingen.....	18

BIJLAGEN

- 1 | Boorprofielen met legenda en verklaring onafhankelijkheid uitvoering veldwerk
- 2 | Analysecertificaten
- 3 | Toetsing analyseresultaten
- 4 | Achtergrondinformatie
- 5 | Kadastrale kaart en tekening

SAMENVATTING¹

In mei 2021 is een verkennend bodem- en asbest in grondonderzoek uitgevoerd. De onderzoekslocatie bevindt zich ter plaatse van de Lange Zuiderweg 120 te Voorthuizen. Aanleiding tot het uitvoeren van het onderzoek is de aanvraag van een omgevingsvergunning en de voorgenomen wijziging van het bestemmingsplan. In tabel 1 zijn de uitvoering en de resultaten van het onderzoek schematisch weergegeven.

Tabel 1 Onderzoeksopzet, resultaten voor- en bodemonderzoek

Onderzoeksopzet	
Werkwijze vooronderzoek	NEN 5725, aanleiding A
Strategie bodemonderzoek	NEN 5740, verdachte en onverdachte locatie
Strategie asbest in grondonderzoek	NEN 5707, asbestverdachte locatie
Vooronderzoek	
Oppervlakte onderzoekslocatie	Circa 5000 m ²
Gebruik locatie	Agrarische functie (diverse schuren en voormalige varkensstallen)
Bijzonderheden	Twee schuren met asbesthoudende bedekking zonder dakgoot (spoelzone). Voormalige inpandige wasplaats en huidige wasplaats. Diverse kleinschalige opslagen (o.a. verf) in kasten.
Bodemonderzoek	
Bodemopbouw tot 3,5 m-mv	Zand met een humeuze bovenlaag
Grondwaterstand	Circa 2,0 m-mv
Bijmengingen of bijzonderheden	Geen bijzonderheden of bijmengingen
Analyseresultaten	
Deellocatie A – spoelzone schuur A	Asbest aangetoond, maar onder de grenswaarde voor nader asbest in grondonderzoek. Geen respirabele vezels aanwezig
Deellocatie B – spoelzone schuur C	Geen asbest aangetoond
Deellocatie C – huidige wasplaats	Geen verhoogde gehalten
Deellocatie D – overig onverdacht terrein	Geen verhoogde gehalten

Conclusie verkennend asbest in grondonderzoek

Geconcludeerd wordt dat de hypothese 'asbestverdachte locatie' ten aanzien van de spoelzone van deellocatie A stand houdt.

Ter plaatse van de spoelzone waar de gaten 301 en 302 zijn gegraven, is asbest aangetoond. Het gehalte is lager dan de grenswaarde voor nader asbest in grondonderzoek. Er zijn geen losse asbestvezels aangetoond.

Geconcludeerd wordt dat de hypothese 'asbestverdachte locatie' ten aanzien van de spoelzone van deellocatie B geen stand houdt. In het onderzochte mengmonster is geen asbest c.q. zijn geen losse asbestvezels aangetoond.

¹ Voor een juiste interpretatie van de uitvoering en resultaten van het onderzoek dient de gehele rapportage te worden gelezen

Conclusie verkendend bodemonderzoek

Geconcludeerd wordt dat de hypothese 'verdachte locatie' ten aanzien van de deellocaties C (huidige wasplaats) geen stand houdt. Geen van de onderzochte parameters is verhoogd boven de achtergrond- c.q. streefwaarde aangetoond.

Geconcludeerd wordt dat de hypothese 'onverdachte locatie' stand houdt. Geen van de onderzochte parameters is verhoogd boven de achtergrond- c.q. streefwaarde aangetoond.

Eindconclusie

De vastgestelde milieuhygiënische bodemkwaliteit vormt geen belemmering voor de aanvraag van een omgevingsvergunning en de voorgenomen wijziging van het bestemmingsplan.

Aanbevelingen

De onderzoeksresultaten geven geen aanleiding om aanvullend of nader bodemonderzoek te adviseren.

Op basis van de zintuiglijke waarnemingen wordt geconcludeerd dat het overige terrein niet verdacht is ten aanzien van asbest in de bodem. Een aanvullend asbest in grondonderzoek op dit deel van de onderzoekslocatie wordt derhalve niet noodzakelijk geacht.

Bij afvoer van grond of verhardingsmaterialen van de locatie kan een aanvullend onderzoek verlangd worden.

1 INLEIDING

In opdracht van Lagemaat Fokkerij B.V. te Voorthuizen is door PJ Milieu BV in mei 2021 een verkennend bodemonderzoek uitgevoerd. De onderzoekslocatie bevindt zich ter plaatse van de Lange Zuiderweg 120 te Voorthuizen.

Aanleiding

Aanleiding tot het uitvoeren van het onderzoek is de aanvraag van een omgevingsvergunning en de voorgenomen wijziging van het bestemmingsplan.

Normering en verantwoording

Voorafgaand aan het veld- en laboratoriumonderzoek is vooronderzoek uitgevoerd volgens de NEN 5725², aanleiding A³. Het aansluitend uitgevoerde verkennend bodemonderzoek is gebaseerd op de NEN 5740⁴. Het uitgevoerde verkennend asbest in grondonderzoek is gebaseerd op de NEN 5707⁵.

Doelstelling

Het doel van het vooronderzoek is inzicht krijgen in de mogelijke aanwezigheid van verontreinigingen op de onderzoekslocatie.

Het doel van het verkennend bodemonderzoek is het vaststellen van de actuele bodemkwaliteit. Een nadere uitwerking van deze doelstelling is omschreven in paragraaf 2.3.

Indeling rapport

In de rapportage worden de wijze van uitvoering en de resultaten van het onderzoek besproken. Op de volgende pagina's geven wij de resultaten van het vooronderzoek en het veld- en laboratoriumonderzoek weer. Het rapport sluit af met conclusies en aanbevelingen.

Verantwoording

Dit onderzoek is uitgevoerd met de grootst mogelijke nauwkeurigheid en conform de daarvoor opgestelde normen en richtlijnen. Desondanks dient opgemerkt te worden dat een bodemonderzoek slechts bestaat uit een steekproef, waarbij een relatief gering aantal boringen en analyses uitgevoerd worden. Het kan niet geheel uitgesloten worden dat op de locatie een verontreiniging aanwezig is, die bij dit onderzoek niet aangetroffen is.

Een onderzoek heeft over het algemeen een geldigheid van maximaal vijf jaar. De exacte geldigheidstermijn is afhankelijk van het gebruik van de locatie en het bevoegd gezag dat het onderzoek beoordeelt.

Tenslotte wordt opgemerkt dat PJ Milieu BV geen financieel of zakelijk belang heeft bij de kwaliteit van de onderzochte locatie.

² NEN 5725, Bodem. Strategie voor het uitvoeren van milieuhygiënisch vooronderzoek, Delft 2017

³ De (verplicht) te onderzoeken aspecten worden in de NEN 5725 afhankelijk gesteld van de aanleiding van het onderzoek. Aanleiding A is als volgt geformuleerd: opstellen hypothese over de bodemkwaliteit ten behoeve van uit te voeren bodemonderzoek

⁴ NEN 5740+A1, Bodem. Strategie voor het uitvoeren van verkennend bodemonderzoek, Delft 2016

⁵ NEN 5707+C2, Bodem. Inspectie en monsterneming van asbest in bodem en partijen grond, Delft 2017

2 VOORONDERZOEK

2.1 Werkwijze

Het vooronderzoek heeft betrekking op de onderzoekslocatie en de omgeving. De volgende bronnen zijn geraadpleegd:

- het Kadaster;
- de opdrachtgever;
- de gemeente Barneveld en omgevingsdienst (De Vallei);
- het Bodemloket en Topotijdreis.nl;
- de Grondwaterkaart van Nederland, de Bodemkaart van Nederland en/of het DINOloket.

Voorafgaand aan de uitvoering van het bodemonderzoek zijn de onderzoekslocatie en de omgeving geïnspecteerd.

Onder bijlage 5 zijn opgenomen:

- een kadastrale kaart;
- een situatietekening.

In paragraaf 2.2 wordt het één en ander verwoord en geïnterpreteerd weergegeven. Daarnaast wordt relevante aanvullende informatie verstrekt.

2.2 Resultaten vooronderzoek

2.2.1 Onderzoekslocatie

Topografische en algemene gegevens

Enkele (topografische) gegevens van de onderzoekslocatie zijn weergegeven in tabel 2.

Tabel 2 Topografische en algemene gegevens locatie

Algemeen	
Adres onderzoekslocatie	Lange Zuiderweg 120 Voorthuizen
Gemeente	Barneveld
Kadastrale aanduiding	Gemeente Voorthuizen, sectie F, perceel 2592 (ged.)
Artikel 55	Ten aanzien van dit perceel zijn geen aantekeningen in het kader van het artikel 55 Wet bodembescherming opgenomen. Dit houdt in dat bij het Kadaster geen bodeminformatie geregistreerd is
Oppervlakte perceel	6.570 m ²
Oppervlakte onderzoekslocatie	Circa 5.000 m ²
X-coördinaat	173.175
Y-coördinaat	466.798

Huidig gebruik

Op Lange Zuiderweg 120 heeft de locatie een agrarische functie. Op de locatie zijn drie leegstaande varkensstallen aanwezig en een aantal kleine schuren. De locatie is uitpandig deels voorzien van een klinkerverharding. Tijdens de visuele inspectie van de locatie is een wasplaats aangetroffen. Ook zijn twee schuren aangetroffen welke hoogstwaarschijnlijk voorzien zijn van asbesthoudende dakbedekking. Deze schuren zijn (deels) niet voorzien van een dakgoot en betreft derhalve spoelzones. De locatie maakt een matige verzorgde indruk. In bijlage 5 is een situatietekening opgenomen.

Historisch gebruik

Op basis van de aangeleverde informatie van de gemeente Barneveld / omgevingsdienst De Vallei blijkt dat:

- de onderzoekslocatie tot circa 1983 in gebruik is geweest als grasland;
- vanaf 1983 op de onderzoekslocatie enkele varkensstallen aanwezig zijn;
- vanaf 2001 tot 2005 een inpandige wasplaats aanwezig is geweest;
- vanaf 2005 de huidige wasplaats (net ten oosten van de voormalige inpandige wasplaats) aanwezig is;
- op twee locaties kleinschalige opslag van verf (max. 25 kg) in een kast aanwezig is geweest;
- het grootste deel van de drie varkensschuren (schuren A, B en C) voorzien zijn asbesthoudende golfplaten.

Van de locatie is geen bodeminformatie (bijvoorbeeld een voorgaand bodemonderzoek of een bodemsanering) bekend.

Toekomstig gebruik

Men is voornemens ter plaatse van de onderzoekslocatie nieuwbouw van woningen te realiseren.

Asbest

Om vast te stellen of de bodem van de locatie op voorhand verdacht is op aanwezigheid van asbest, zijn de volgende acties uitgevoerd:

- globale inspecteren van de locatie (maaiveld en gebouwen);
- bestuderen luchtfoto's;
- gesprek met de eigenaar van de onderzoekslocatie;
- verzamelen informatie over ophogingen, dempingen en/of stort afval of puin.

Op basis van bovenstaande wordt de locatie als verdacht ten aanzien van asbest beschouwd door de aanwezigheid van twee spoelzones (schuur A en C).

2.2.2 Omgeving

Definiëring omgeving

De omgeving wordt gedefinieerd als de onderzoekslocatie en de directe omgeving tot een afstand van maximaal 25 meter.

Gebruik

De onderzoekslocatie is gelegen in het buitengebied van de gemeente Barneveld. Het gebied wordt in hoofdzaak benut voor agrarische doeleinden. Voor zover bekend blijft dit gebruik ongewijzigd.

Bodembedreigende activiteiten

Op basis van een verleende Hinderwetvergunning (nr. 17/80) uit 1980 lijkt er sprake te zijn van een ondergrondse huisbrandolietank van 6.000 liter ter plaatse van de woning nr. 118. Op basis van de bij de vergunning horende tekeningen zou de tank net ten zuidoosten van de woning gesitueerd zijn. Op basis van oude topografische kaarten, interview met de eigenaren van de locatie en informatie uit het verkennend bodemonderzoek uit 2000 blijkt dat bovengenoemde woning nooit op de locatie aanwezig is geweest. De woning op nr. 118 is pas gebouwd in 2002. Derhalve wordt geconcludeerd dat de bovengenoemde ondergrondse huisbrandolietank niet op de locatie is geïnstalleerd.

Voor de directe omgeving zijn geen andere gegevens bekend met betrekking tot (voormalige) bodembedreigende activiteiten welke aanleiding kunnen geven bodemverontreiniging te plaatse van de onderzoekslocatie te verwachten. Expliciete bronnen van PFAS (inclusief GenX) zijn niet bekend.

Bodem informatie

Van de omgeving is één bodemonderzoeksrapporten bekend. In tabel 3 zijn gegevens uit dit rapport beknopt weergegeven.

Tabel 3 Voorgaande bodemonderzoeken

Lange Zuiderweg 120	
Type onderzoek	Verkennend bodemonderzoek
Onderzoeksbureau	Grondvitaal
Datum rapport	04-03-2000
Kenmerk rapport	2000731
Aanleiding	Aanvraag bouwvergunning
Resultaten bovengrond	Geen verhoogde gehalten aangetoond
Resultaten ondergrond	Geen verhoogde gehalten aangetoond
Resultaten grondwater	Licht verhoogde gehalten chroom, kwik en zink

De resultaten van de genoemde bodemonderzoeken in de omgeving geven geen aanleiding relevante bodemverontreiniging ter plaatse van de onderzoekslocatie te verwachten.

Bodemopbouw en geohydrologie

De locatie is opgenomen in rapport GWK 37 en gelegen op kaartblad 32 oost. Regionaal bestaat de bodem tot 10 meter min maaiveld (m-mv) uit zand. De regionale grondwaterstroming is westelijk gericht. De onderzoekslocatie bevindt zich in een grondwaterbeschermingsgebied (intrekgebied).

Achtergrondgehalten

De gemeente Barneveld beschikt over een (regionale) bodemkwaliteitskaart. De uitkomsten van het onderzoek kunnen met de in deze kaart genoemde achtergrondgehalten worden vergeleken. Over het algemeen vindt dit echter alleen plaats als in de grondmonsters matig of sterk verhoogde gehalten zijn aangetoond.

2.3 Hypothese en onderzoeksopzet

Op basis van de resultaten van het vooronderzoek wordt verwacht dat op een deel van de locatie sprake zal zijn van aanwezigheid van bodemverontreiniging (verdachte locaties). Het verkennend bodemonderzoek wordt uitgevoerd conform de NEN 5740.

In onderstaande tabel zijn de te onderscheiden deellocaties beschreven.

Tabel 4 Te onderscheiden deellocaties

DL	Omschrijving	V/O	Verwachte stoffen	Oppervlakte (m ²)
A	druplijn schuur A	V	asbest	50
B	druplijn schuur C	V	Asbest	50
C	huidige wasplaats	V	Minerale olie en PAK	30
D	overige onverdacht terrein	O		5.000

DL = deellocatie

V/O = verdachte of onverdachte locatie ten aanzien van bodemverontreiniging

Het algemene doel van verkennend bodemonderzoek is het vaststellen van de actuele bodemkwaliteit. Formeel (volgens de NEN 5707 en 5740) is de doelstelling als volgt:

Deellocatie A en B: om met een relatief geringe onderzoeksinspanning na te gaan of de verdenking van verontreiniging van de vaste bodem met asbest terecht is en een indicatieve uitspraak te doen over het asbestgehalte in de bodem.

Deellocatie C: het vaststellen of de vooronderstelde verontreinigingskernen ook daadwerkelijk op de vermoede plaatsen aanwezig zijn en in hoeverre de verontreinigende stoffen in de grond en het freatisch grondwater respectievelijk de achtergrondwaarde en de streefwaarde overschrijden.

Deellocatie D: het aantonen dat op de onderzoekslocatie redelijkerwijs gesproken geen verontreinigende stoffen aanwezig zijn in de grond of het freatisch grondwater in gehalten boven respectievelijk de achtergrondwaarde en de streefwaarde.

In de onderstaande tabellen zijn de gehanteerde onderzoeksstrategie (NEN-5707 en NEN-5740) en het daarop gebaseerde veld- en laboratoriumwerkzaamheden per deellocatie schematisch weergegeven.

Tabel 5 Onderzoeksstrategie en veld- en laboratoriumonderzoek deellocatie A

A - druplijn schuur A		
Verdachte locatie met plaatselijke bodembelasting met een duidelijke verontreinigingskern (ASBESTKERN)		
Veldonderzoek Aantal gaten		Laboratoriumonderzoek Aantal (meng)monsters
Gaten in de verdachte laag tot maximaal 0,1 m in de verdachte laag	èn gaten tot onderzijde verdachte laag met een maximum van 2 m	Grond (verdachte laag)
2	0	1* Asbest in grond en SEM

* = uitgaande van 1 verdachte laag van maximaal 50 cm dikte

Tabel 6 Onderzoeksstrategie en veld- en laboratoriumonderzoek deellocatie B

A - druplijn schuur C		
Verdachte locatie met plaatselijke bodembelasting met een duidelijke verontreinigingskern (ASBESTKERN)		
Veldonderzoek Aantal gaten		Laboratoriumonderzoek Aantal (meng)monsters
Gaten in de verdachte laag tot maximaal 0,1 m in de verdachte laag	èn gaten tot onderzijde verdachte laag met een maximum van 2 m	Grond (verdachte laag)
2	0	1* Asbest in grond en SEM

* = uitgaande van 1 verdachte laag van maximaal 50 cm dikte

Tabel 7 Onderzoeksstrategie en veld- en laboratoriumonderzoek deellocatie C

C - wasplaats					
Onderzoeksstrategie voor een verdachte locatie met een plaatselijke bodembelasting met een duidelijke verontreinigingskern (VEP)					
Veldonderzoek Aantal boringen en peilbuizen			Laboratoriumonderzoek Aantal (meng)monsters		
Boring tot 0,5 m	èn boring tot grondwater	èn boring met peilbuis	Grond		Grondwater
			Bovengrond	Ondergrond	
2	0	1	1 Minerale olie en PAK	0	1 Standaardpakket grondwater ⁶

Tabel 8 Onderzoeksstrategie en veld- en laboratoriumonderzoek deellocatie D

D - overige onverdacht terrein					
Onderzoeksstrategie voor een onverdachte niet-lijnvormige locatie (ONV-NL)					
Veldonderzoek Aantal boringen en peilbuizen			Laboratoriumonderzoek Aantal (meng)monsters		
Boring tot 0,5 m	èn boring tot grondwater	èn boring met peilbuis	Grond		Grondwater
			Bovengrond	Ondergrond	
11	3	1*	2 x Standaardpakket bodem ⁷	1 x Standaardpakket bodem 1# x Minerale olie en PAK	1 x Standaardpakket grondwater

* wordt geplaatst nabij de voormalige inpandige wasplaats

ter plaatse van de voormalige inpandige wasplaats wordt een extra monster rond grondwatervniveau onderzocht

Inpandig worden, op verzoek van de opdrachtgever, geen boringen verricht. Gezien de zeer beperkte omvang van de voormalige verpopslagen (max 25 kg) in een kast wordt het niet zinvol geacht deze door middel van een aparte deellocatie te onderzoeken. Wel wordt bij beide voormalige locaties een boring verricht. Als op basis van de zintuiglijke waarnemingen toch een vermoeden ontstaat dat bodemverontreiniging is ontstaan, zal/zullen extra analyses worden uitgevoerd.

⁶ Metalen (barium, cadmium, kobalt, koper, kwik, molybdeen, nikkel, lood en zink), aromaten (BTEXN), styreen, VOCL (11), vinylchloride, 1,1 dichlooretheen, chloorpropanen (3), bromoform en minerale olie (GC)

⁷ Droge stof, metalen (barium, cadmium, kobalt, koper, kwik, molybdeen, nikkel, lood en zink), minerale olie (GC), PAK (10) en PCB (7)

3 VERKENNEND ASBEST IN GRONDONDERZOEK DEELLOCATIES A EN B

3.1 Veldonderzoek

Het veldonderzoek is op 7 mei 2021 uitgevoerd door één of meerdere gecertificeerde personen van PJ Milieu BV (bijlage 1, verklaring onafhankelijkheid uitvoering veldwerk) conform de Beoordelingsrichtlijn voor het SIKB-procescertificaat voor veldwerk bij milieuhygiënisch bodemonderzoek (BRL SIKB 2000) en het protocol 2018⁸.

Ter plaatse van deellocatie A en B (spoezones) zijn per deellocatie / spoelzone 2 gaten gegraven (gecodeerd als nrs. 301 en 302 voor deellocatie A en als nrs. 201 en 202 voor deellocatie B).

De gaten zijn handmatig gegraven. Voor meer gedetailleerde informatie wordt verwezen naar de profielen in bijlage 2. Op de profielen staan ook de afmetingen van de gegraven gaten weergegeven. De situering van de gaten is aangegeven op de tekening in bijlage 5.

Ten behoeve van het asbest in grondonderzoek zijn de volgende werkzaamheden uitgevoerd:

- het uitvoeren van een maaiveldinspectie;
- het uitgraven materiaal is, ter monstervoorbehandeling, visueel geïnspecteerd;
- van het ontgraven materiaal zijn na voorbehandeling mengmonsters samengesteld;
- van de ongeroerde ondergrond zijn geen monsters samengesteld;
- de zintuiglijke waarnemingen zijn vastgelegd.

Maaiveldinspectie

Tijdens de maaiveldinspectie is er geen sprake van neerslag. Ter plaatse van de spoelzones bestaat de bodem uit grond met matig vegetatie. De inspectie-efficiëntie wordt derhalve ingeschat op 70%. Nergens is op het maaiveld (grove stukken) asbestverdacht materiaal aangetroffen.

Zintuiglijke waarnemingen vaste bodem

Bij de uitvoering van het veldwerk zijn geen bijzonderheden (waaronder olie-indicaties) of bijmengingen aangetroffen, die kunnen duiden op aanwezigheid van bodemverontreiniging. In geen van de gegraven gaten is asbestverdacht materiaal waargenomen.

3.2 Laboratoriumonderzoek

De monsters zijn conform de NEN 5898 onderzocht op het gehalte asbest bij het RvA-geaccrediteerde laboratorium Eurofins Acmaa Testing B.V. te Deurningen. In tabel 9 zijn de monsteromschrijvingen en geanalyseerde parameters schematisch weergegeven.

Tabel 9 Monsteromschrijvingen en geanalyseerde parameters

Deellocatie	Monstercode	Gaten/sleuven	Traject	Geanalyseerde parameters
A	MM-B	301 en 302	0,0 – 0,1	Asbest in grond en SEM
B	MM-A	201 en 202	0,0 – 0,1	Asbest in grond en SEM

MM = mengmonster

De analysecertificaten zijn opgenomen in bijlage 2.

⁸ Locatie-inspectie en monsternamen van asbest in bodem

Uit de berekening conform de NEN 5707 blijkt dat:

- In het mengmonster MM-A is geen asbest aangetoond;
- In het mengmonsters MM-B is asbest aangetoond in gehalten van 21 mg/kg d.s.

Door middel van SEM analyse blijkt dat in beide mengmonsters geen asbesthoudende vezels aanwezig zijn.

3.3 Deelconclusie verkennend asbest in grondonderzoek

Geconcludeerd wordt dat de hypothese 'asbestverdachte locatie' ten aanzien van de spoelzone van deellocatie A stand houdt.

Ter plaatse van de spoelzone waar de gaten 301 en 302 zijn gegraven, is asbest aangetoond. Er zijn geen losse asbestvezels aangetoond. De grenswaarde voor nader asbest in grondonderzoek (50 mg/kg d.s.) wordt niet overschreden.

Geconcludeerd wordt dat de hypothese 'asbestverdachte locatie' ten aanzien van de spoelzone van deellocatie B geen stand houdt. In het onderzochte mengmonster zijn geen asbest c.q. losse asbestvezels aangetoond.

4 VERKENNEND BODEMONDERZOEK DEELLOCATIES C EN D

4.1 Veldonderzoek

4.1.1 Uitvoering

Het veldonderzoek is uitgevoerd door minimaal 1 gecertificeerd persoon van PJ Milieu BV (bijlage 1, verklaring onafhankelijkheid uitvoering veldwerk) conform de Beoordelingsrichtlijn voor het SIKB-procescertificaat voor veldwerk bij milieuhygiënisch bodemonderzoek (BRL SIKB 2000) en de protocollen 2001⁹ en 2002¹⁰.

Op 7 mei 2021 is het veldwerk uitgevoerd als omschreven in paragraaf 2.3. De verrichte boringen en de geplaatste peilbuis zijn gecodeerd vanaf nr. 1.

Het grondwater is bemonsterd op 18 mei 2021. Gelijktijdig zijn de stand, de zuurgraad (pH), het geleidingsvermogen (ec) en de troebelheid van het grondwater bepaald.

De situering van de boorpunten is aangegeven op de tekening (bijlage 5). Een uitgebreide omschrijving van de onderzoeksmethodiek is opgenomen in bijlage 4.

4.1.2 Resultaten

In bijlage 1 is van elke boring een boorprofiel opgenomen. De globale bodemopbouw van de locatie is in tabel 10 omschreven.

Tabel 10 Globale bodemopbouw onderzoekslocatie

Traject (m-mv)	Lithologische beschrijving
0,0 – 0,1	Verharding (klinker)
0,1 – 0,5	Zand, matig fijn, zwak siltig, zwak humeus
0,5 – 3,5	Zand, matig fijn, zwak siltig

m-mv = meter minus maaiveld

Zintuiglijke waarnemingen vaste bodem

Bij de uitvoering van het veldwerk zijn geen bijzonderheden (waaronder olie-indicaties) of bijmengingen aangetroffen, die kunnen duiden op aanwezigheid van bodemverontreiniging. Ook ter plaatse van de voormalige kleinschalige verpopslagen zijn geen bijzonderheden waargenomen.

Op het maaiveld en in het omhoog gebrachte materiaal zijn ook geen asbestverdachte materialen aangetroffen.

Op basis van de zintuiglijke waarnemingen wordt geconcludeerd dat het overige terrein niet verdacht is ten aanzien van asbest in de bodem. Een aanvullend asbest in grondonderzoek op dit deel van de onderzoekslocatie wordt derhalve niet noodzakelijk geacht.

Grondwaterstand, zuurgraad, geleidingsvermogen en troebelheid

In tabel 11 zijn de resultaten van de veldmetingen aan het grondwater schematisch weergegeven.

⁹ Plaatsen van handboringen en peilbuizen, maken van boorbeschrijvingen, nemen van grondmonsters en waterpassen

¹⁰ Het nemen van grondwatermonsters

Tabel 11 Veldmetingen grondwater

Peilbuis	Datum monstername	Grondwaterstand (m-mv)	Zuurgraad (-)	Geleidbaarheid ($\mu\text{S}/\text{cm}$)	Troebelheid (NTU)
1	18 mei 2021	2,04	6,8	330	9,22
101	18 mei 2021	1,95	6,9	385	13,7

De in tabel 11 genoemde waarden aan zuurgraad en geleidbaarheid kunnen als normaal beschouwd worden. De troebelheid van het grondwater uit peilbuis 101 is hoger dan 10 NTU. Ondanks goed voorpompen en een laag afpompdebiet is geen helder watermonster verkregen. Dit kan van invloed zijn op het analyseresultaat.

Zintuiglijke waarnemingen grondwater

In tabel 12 zijn de zintuiglijke waarnemingen bij de watermonstername schematisch weergegeven.

Tabel 12 Zintuiglijke waarnemingen grondwater

Peilbuis	Bijzonderheden	Goed-/slechtlopend	Belucht
1	Geen	Goedlopend	Niet belucht
101	Geen	Goedlopend	Niet belucht

4.2 Laboratoriumonderzoek

4.2.1 Uitvoering

De verzamelde monsters zijn ter analyse aangeboden aan het RvA-geaccrediteerde laboratorium Eurofins Analytico Milieu B.V. te Barneveld.

De resultaten van het veldonderzoek geven geen aanleiding meerdere (meng)monsters te onderzoeken of andere analyses uit te voeren dan conform de gehanteerde strategie (zie paragraaf 2.3).

In tabel 13 zijn de monsteromschrijvingen en de stoffen waarop de betreffende monsters zijn onderzocht, schematisch weergegeven.

Tabel 13 Monsteromschrijvingen en geanalyseerde parameters

Monstercode (deellocatie)	Boringen	Traject (m-mv)*	Geanalyseerde parameters
Grond			
MM-101 (C)	101 t/m 103	0,08 - 0,5	Standaardpakket bodem, lutum en organische stof
1-4 (D)	1	1,5 - 2,0	Standaardpakket bodem, lutum en organische stof
MM-1 (D)	1 t/m 3 en 7	0,08 - 0,5	Standaardpakket bodem, lutum en organische stof
MM-2 (D)	5, 6 en 8 t/m 15	0,0 - 0,5	Standaardpakket bodem, lutum en organische stof
MM-11 (D)	2 en 3	0,5 - 1,4	Standaardpakket bodem, lutum en organische stof
Grondwater			
101-1-1 (C)	101	2,5 - 3,5	Standaardpakket grondwater
1-1-1 (D)	1	2,5 - 3,5	Standaardpakket grondwater

MM = mengmonster

* = het betreft de minimale en maximale monsternamediepte. Op het analysecertificaat is het monsternametraject per boring weergegeven

4.2.2 Analyseresultaten

De analysecertificaten zijn opgenomen in bijlage 2.

De analyseresultaten zijn getoetst met behulp van BoToVa aan de achtergrond-/streef¹¹- en interventiewaarden. Informatie over het toetsingskader is opgenomen in bijlage 4. De analyseresultaten van de grond zijn ook indicatief¹² getoetst volgens het Besluit¹³ en de Regeling¹⁴ bodemkwaliteit. Deze toetsing geeft een indicatie van toepassingsmogelijkheden zodra grond wordt afgevoerd. De toetsing doet geen uitspraak over de (gezondheids)risico's bij het gebruik van de grond.

In onderstaande tabellen is het resultaat van de toetsing verwoord¹⁵ opgenomen voor respectievelijk de grond en het grondwater.

¹¹ Het betreffen de door de gemeente vastgestelde locatiespecifieke achtergrondwaarden (zie bodemkwaliteitskaart) en/of de landelijk vastgestelde generieke waarden (AW2000)

¹² Mogelijke klassen zijn: 'Altijd toepasbaar', 'Klasse Wonen', 'Klasse Industrie', 'Niet toepasbaar' en 'Nooit toepasbaar'

¹³ Besluit van 22 november 2007

¹⁴ Regeling van 13 december 2007, nr. DJZ2007124397. Tevens zijn navolgende wijzigingen van de Regeling van toepassing

¹⁵

- niet verhoogd: het gehalte overschrijft de achtergrond-/streefwaarde niet; er is in principe sprake van een 'schoon' monster (NB: ook de als licht verhoogd gerapporteerde 'parameters * factor 0,7' kunnen als 'niet verhoogd' worden beschouwd, indien alle individuele parameters de detectiegrens AS3000 niet overschrijden)
- licht verhoogd: het gehalte overschrijft de achtergrond-/streefwaarde, maar de tussenwaarde (het gemiddelde van de achtergrond-/streef- en interventiewaarde) wordt niet overschreden. De verontreiniging is naar verwachting dermate gering dat veelal geen nadere actie (onderzoek of sanering) noodzakelijk is
- matig verhoogd: het gehalte overschrijft de tussenwaarde. Nader onderzoek kan worden aanbevolen om te bepalen of er inderdaad sprake is van relevante bodemverontreiniging
- sterk verhoogd: het gehalte overschrijft de interventiewaarde. Nader onderzoek naar de aard, mate, omvang en oorzaken van de verontreiniging is in de meeste gevallen noodzakelijk

Tabel 14 Monsteromschrijving grond(meng)monsters en resultaat toetsing

Monstercode(deellootatie)	Boringen	Grondsoort*	Bijmengingen**	Resultaat toetsing***	Klasse-indeling****
Bovengrond					
MM-101 (C)	101 t/m 103	Zand	-	-	Altijd toepasbaar
MM-1 (D)	1 t/m 3 en 7	Zand	-	-	Altijd toepasbaar
MM-2 (D)	5, 6 en 8 t/m 15	Grond	-	-	Altijd toepasbaar
Ondergrond					
1-4 (D)	1	Zand	-	-	Altijd toepasbaar
MM-11 (D)	2 en 3	Zand	-	-	Altijd toepasbaar

- MM = mengmonster
- * = indeling in hoofdnamen: zand, grond (humeus zand), klei, leem of veen
- ** = voor de mate en voor meer details wordt verwezen naar de boorprofielen in bijlage 1
- *** = mate van verhoging (licht, matig of sterk). Tussen haakjes het gemeten gehalte in mg/kg d.s.
- = geen bijmengingen of geen verhoogde gehalten boven de achtergrondwaarden
- **** = betreft indicatieve toetsing aan Besluit en Regeling bodemkwaliteit met het oog op afvoer en hergebruik van grond

Tabel 15 Monsteromschrijving grondwater en resultaat toetsing

Monstercode	Peilbuis	Resultaat toetsing*
1-1-1	1	-
101-1-1	101	-

- * = mate van verhoging (licht, matig of sterk). Tussen haakjes het gemeten gehalten in µg/l
- = geen verhoogde gehalten boven de streefwaarden

Zoals eerder aangegeven is de troebelheid van het grondwater formeel te hoog. Deze heeft de resultaten van het bodemonderzoek echter niet negatief beïnvloed. In het grondwater zijn namelijk geen verhoogde gehalten boven de streefwaarden aangetoond.

4.3 Deelconclusie verkennend bodemonderzoek

Geconcludeerd wordt dat de hypothese 'verdachte locatie' ten aanzien van de deellootaties C (huidige wasplaats) geen stand houdt. Geen van de onderzochte parameters is verhoogd boven de achtergrond- c.q. streefwaarde aangetoond.

Geconcludeerd wordt dat de hypothese 'onverdachte locatie' stand houdt. Geen van de onderzochte parameters is verhoogd boven de achtergrond- c.q. streefwaarde aangetoond.

5 CONCLUSIES EN AANBEVELINGEN

5.1 Conclusies

Op basis van de resultaten van het uitgevoerde vooronderzoek is geconcludeerd dat de onderzoekslocatie (deels) verdacht is ten aanzien van (asbest)verontreiniging. De opzet van de onderzoeken is gebaseerd op de NEN 5707 en de NEN 5740.

Conclusie verkennend asbest in grondonderzoek

Geconcludeerd wordt dat de hypothese 'asbestverdachte locatie' ten aanzien van de spoelzone van deellocatie A stand houdt.

Ter plaatse van de spoelzone waar de gaten 301 en 302 zijn gegraven, is asbest aangetoond. Het gehalte is lager dan de grenswaarde voor nader asbest in grondonderzoek. Er zijn geen losse asbestvezels aangetoond.

Geconcludeerd wordt dat de hypothese 'asbestverdachte locatie' ten aanzien van de spoelzone van deellocatie B geen stand houdt. In het onderzochte mengmonster is geen asbest c.q. zijn geen losse asbestvezels aangetoond.

Conclusie verkennend bodemonderzoek

Geconcludeerd wordt dat de hypothese 'verdachte locatie' ten aanzien van de deellocaties C (huidige wasplaats) geen stand houdt. Geen van de onderzochte parameters is verhoogd boven de achtergrond- c.q. streefwaarde aangetoond.

Geconcludeerd wordt dat de hypothese 'onverdachte locatie' stand houdt. Geen van de onderzochte parameters is verhoogd boven de achtergrond- c.q. streefwaarde aangetoond.

Eindconclusie

De vastgestelde milieuhygiënische bodemkwaliteit vormt geen belemmering voor de aanvraag van een omgevingsvergunning en de voorgenomen wijziging van het bestemmingsplan.

5.2 Aanbevelingen

De onderzoeksresultaten geven geen aanleiding om aanvullend of nader bodemonderzoek te adviseren.

Op basis van de zintuiglijke waarnemingen wordt geconcludeerd dat het overige terrein niet verdacht is ten aanzien van asbest in de bodem. Een aanvullend asbest in grondonderzoek op dit deel van de onderzoekslocatie wordt derhalve niet noodzakelijk geacht.


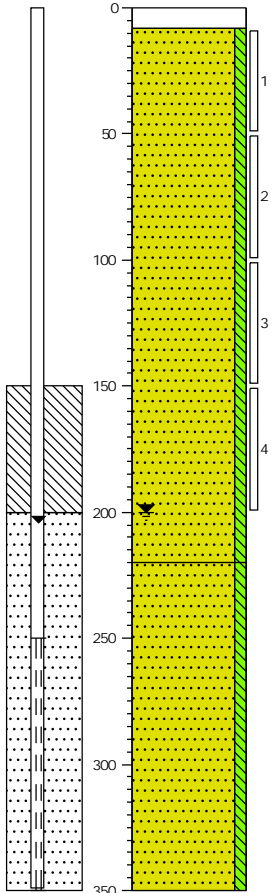
Het onderzoek is onder Kwalibo (een onderdeel van het Besluit bodemkwaliteit) uitgevoerd. Het betreft echter geen partijkeuring. Bij afvoer van grond of verhardingsmaterialen van de locatie kan er sprake zijn van verwerkingskosten. Door derden kan, ongeacht de resultaten van dit bodemonderzoek, een keuring van de af te voeren partij verlangd worden.

Bijlage | 1

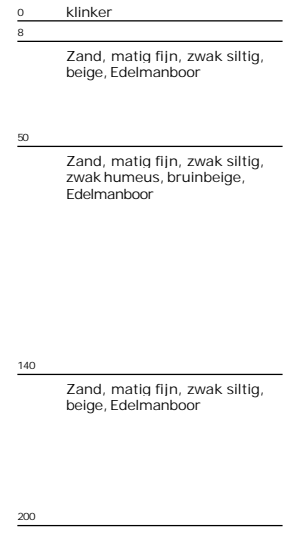
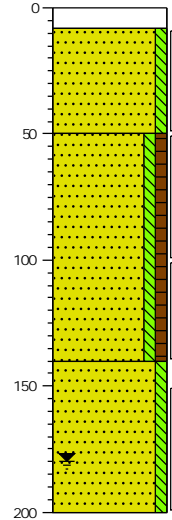
Boorprofielen met legenda

Verklaring onafhankelijkheid uitvoering veldwerk

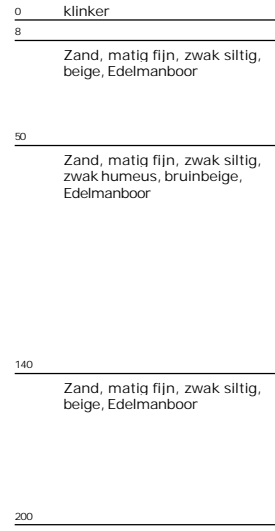
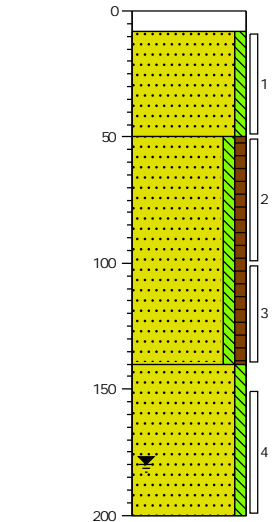
Boring: 1
Datum: 7-5-2021
Boormeester: Gerben van Dasselaar



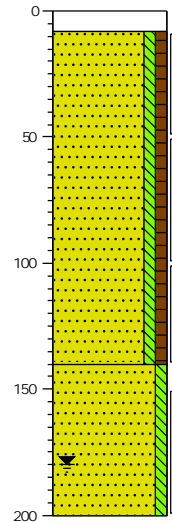
Boring: 2
Datum: 7-5-2021
Boormeester: Gerben van Dasselaar



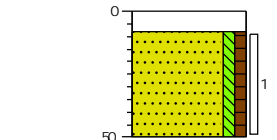
Boring: 3
Datum: 7-5-2021
Boormeester: Gerben van Dasselaar



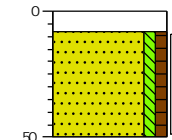
Boring: 4
Datum: 7-5-2021
Boormeester: Martijn Gorter



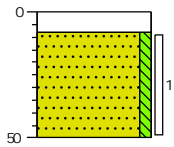
Boring: 5
Datum: 7-5-2021
Boormeester: Gerben van Dasselaar



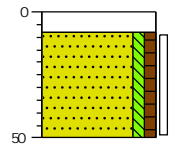
Boring: 6
Datum: 7-5-2021
Boormeester: Gerben van Dasselaar



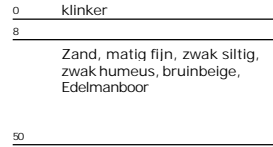
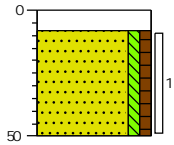
Boring: 7
Datum: 7-5-2021
Boormeester: Gerben van Dasselaar



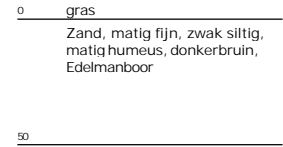
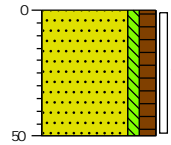
Boring: 8
Datum: 7-5-2021
Boormeester: Gerben van Dasselaar



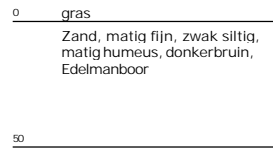
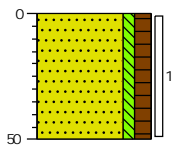
Boring: 9
Datum: 7-5-2021
Boormeester: Gerben van Dasselaar



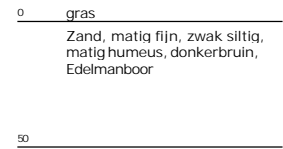
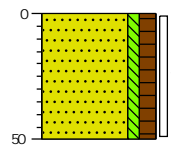
Boring: 10
Datum: 7-5-2021
Boormeester: Gerben van Dasselaar



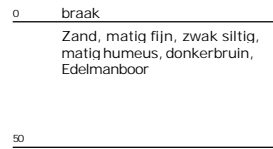
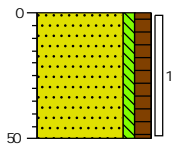
Boring: 11
Datum: 7-5-2021
Boormeester: Gerben van Dasselaar



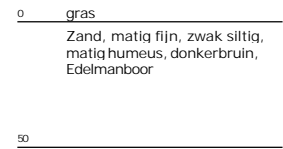
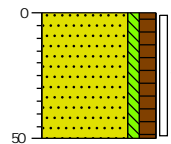
Boring: 12
Datum: 7-5-2021
Boormeester: Gerben van Dasselaar



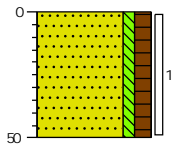
Boring: 13
Datum: 7-5-2021
Boormeester: Gerben van Dasselaar



Boring: 14
Datum: 7-5-2021
Boormeester: Gerben van Dasselaar

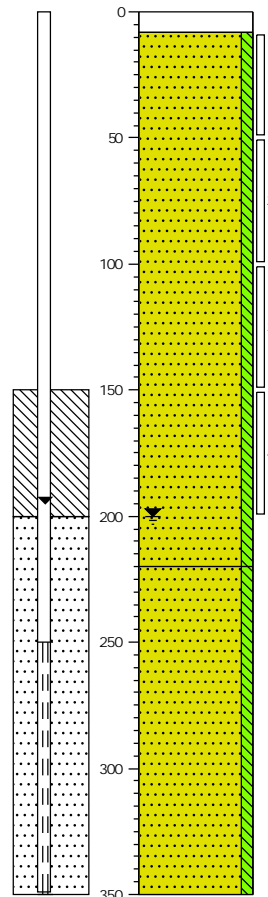


Boring: 15
 Datum: 7-5-2021
 Boormeester: Gerben van Dasselaar



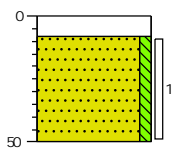
0 gras
 Zand, matig fijn, zwak siltig,
 matig humeus, donkerbruin,
 Edelmanboor
 50

Boring: 101
 Datum: 7-5-2021
 Boormeester: Gerben van Dasselaar



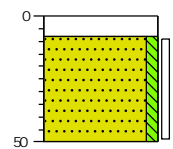
0 klinker
 8 Zand, matig fijn, zwak siltig,
 geen olie-water reactie,
 beige, Edelmanboor
 1
 2
 3
 4
 220 Zand, matig fijn, zwak siltig,
 beige, Zuigerboor
 350

Boring: 102
 Datum: 7-5-2021
 Boormeester: Gerben van Dasselaar



0 klinker
 8 Zand, matig fijn, zwak siltig,
 geen olie-water reactie,
 beige, Edelmanboor
 50


Boring: 103
 Datum: 7-5-2021
 Boormeester: Gerben van Dasselaar



0 klinker
 8 Zand, matig fijn, zwak siltig,
 geen olie-water reactie,
 bruinbeige, Edelmanboor
 50

Sleuf/gat: 201


Datum: 7-5-2021
Boormeester: Gerben van Dasselaar
Sleuflengte: 0,80
Sleufbreedte: 0,20



0 gras
10 Zand, matig fijn, zwak siltig,
matig humeus, donkerbruin,
Schep, 100% fijn

Sleuf/gat: 202

Datum: 7-5-2021
Boormeester: Gerben van Dasselaar
Sleuflengte: 0,80
Sleufbreedte: 0,20



0 gras
10 Zand, matig fijn, zwak siltig,
matig humeus, donkerbruin,
Schep

Sleuf/gat: 301

Datum: 7-5-2021
Boormeester: Gerben van Dasselaar
Sleuflengte: 0,80
Sleufbreedte: 0,20



0 gras
10 Zand, matig fijn, zwak siltig,
matig humeus, donkerbruin,
Schep, 100% fijn

Sleuf/gat: 302

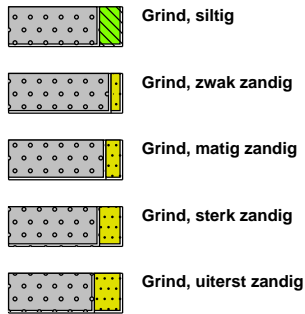
Datum: 7-5-2021
Boormeester: Gerben van Dasselaar
Sleuflengte: 0,80
Sleufbreedte: 0,20



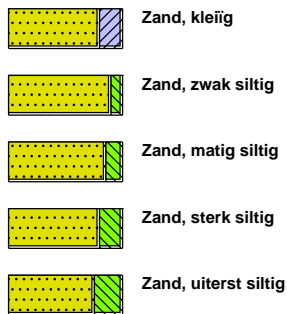
0 gras
10 Zand, matig fijn, zwak siltig,
matig humeus, donkerbruin,
Schep

Legenda (conform NEN 5104)

grind



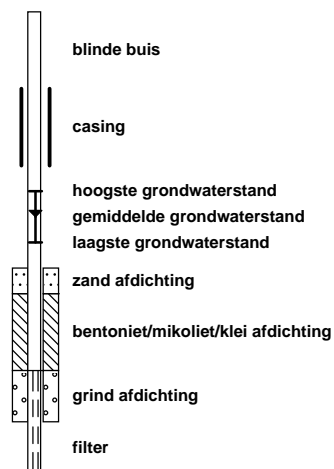
zand



veen



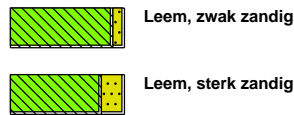
peilbuis



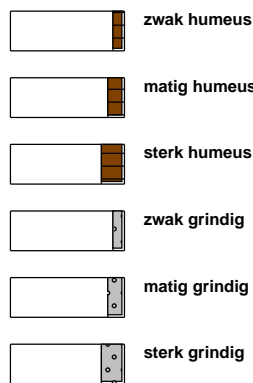
klei



leem



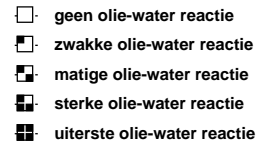
overige toevoegingen



geur



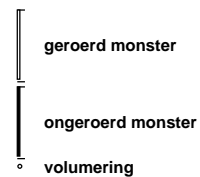
olie




p.i.d.-waarde



monsters



overig



Projectcode:	21030201A
Locatie:	Lange Zuiderweg 120 Voorthuizen
Projectleider:	Martijn Gorter

BRL SIKB:	<input type="checkbox"/> 1000 Monsterneming voor partijkeuringen <input checked="" type="checkbox"/> 2000 Veldwerk bij milieuhygiënisch bodemonderzoek <input type="checkbox"/> 2100 Mechanisch boren <input type="checkbox"/> 6000 Milieukundige begeleiding van (water)bodemsaneringen en nazorg
------------------	---

Protocollen:	<input type="checkbox"/> 1001 Monsterneming voor partijkeuringen grond en baggerspecie <input type="checkbox"/> 1002 Monsterneming voor partijkeuringen niet-vormgegeven bouwstoffen <input checked="" type="checkbox"/> 2001 Plaatsen van handboringen en peilbuizen, maken van boorbeschrijvingen, nemen van grondmonsters en waterpassen <input checked="" type="checkbox"/> 2002 Het nemen van grondwatermonsters <input type="checkbox"/> 2003 Veldwerk bij milieuhygiënisch waterbodemonderzoek <input checked="" type="checkbox"/> 2018 Locatie-inspectie en monsterneming van asbest in bodem <input type="checkbox"/> 2101 Mechanisch boren <input type="checkbox"/> 6001 Milieukundige begeleiding landbodemsanering met conventionele methoden <input type="checkbox"/> 6002 Milieukundige begeleiding van landbodemsanering met in-situ methoden
---------------------	--

Ik verklaar dat het veldwerk onafhankelijk van de opdrachtgever is uitgevoerd conform de eisen van de **BRL SIKB 2000** en de daarbij behorende protocollen.

Naam:

Handtekening:

Gerben van Dasselaar



Ruben van de Bunt



Bijlage | 2

Analysecertificaten

PJ Milieu BV
T.a.v. Martijn Gorter
Nijverheidsstraat 21
3861 RJ NIJKERK

Analyscertificaat

Datum: 14-May-2021

Hierbij ontvangt u de resultaten van het navolgende laboratoriumonderzoek.

Certificaatnummer/Versie	2021077452/1
Uw project/verslagnummer	21030201A
Uw projectnaam	Voorthuizen
Uw ordernummer	
Monster(s) ontvangen	07-May-2021

Dit certificaat mag uitsluitend in zijn geheel worden gereproduceerd.
De analyse resultaten hebben alleen betrekking op het beproefde object.

De grondmonsters worden tot 4 weken na datum ontvangst bewaard en watermonsters tot 2 weken na datum ontvangst. Zonder tegenbericht worden de monsters nadien afgevoerd.
Indien de monsters langer bewaard dienen te blijven verzoeken wij U dit exemplaar uiterlijk 1 werkdag voor afloop van de standaardbewaarperiode ondertekend aan ons te retourneren. Voor de kosten van het langer bewaren van monsters verwijzen wij naar de prijslijst.

Bewaren tot:

Datum:

Naam:

Handtekening:

Wij vertrouwen erop uw opdracht hiermee naar verwachting te hebben uitgevoerd, mocht U naar aanleiding van dit analyscertificaat nog vragen hebben verzoeken wij U contact op te nemen met de afdeling Verkoop en Advies.

Met vriendelijke groet,

Eurofins Analytico B.V.



Ing. A. Veldhuizen
Technical Manager

Eurofins Analytico B.V.

Gildeweg 42-46
3771 NB Barneveld
P.O. Box 459
3770 AL Barneveld NL

Tel. +31 (0)34 242 63 00
Fax +31 (0)34 242 63 99
E-mail info-env@eurofins.nl
Site www.eurofins.nl

BNP Paribas S.A. 227 9245 25
IBAN: NL71BNPA0227924525
BIC: BNPANL2A
KvK/CoC No. 09088623
BTW/VAT No. NL 8043.14.883.B01

Eurofins Analytico B.V. is ISO 14001: 2015 gecertificeerd door TÜV en erkend door het Vlaamse Gewest (OVAM en Dep. Omgeving), het Brusselse Gewest (BIM), het Waalse Gewest (DGRNE-OWD) en door de overheid van Luxemburg (MEV).

Analysecertificaat

Uw project/verslagnummer	21030201A	Certificaatnummer/Versie	2021077452/1
Uw projectnaam	Voorthuizen	Startdatum analyse	10-May-2021
Uw ordernummer		Datum einde analyse	14-May-2021
Uw monsternemer	Gerben van Dasselaar	Rapportagedatum	14-May-2021/15:48
		Bijlage	A, B, C
		Pagina	1/2

Analyse	Eenheid	1	2	3	4	5
Voorbehandeling						
Cryogeen malen AS3000		Uitgevoerd	Uitgevoerd	Uitgevoerd	Uitgevoerd	Uitgevoerd
Bodemkundige analyses						
S Droge stof	% (m/m)	85.6	93.3	87.4	91.8	91.8
S Organische stof	% (m/m) ds	<0.7	<0.7	2.6	1.6	1.1
Gloeirest	% (m/m) ds	100	99	97	98	99
S Korrelgrootte < 2 µm (Lutum)	% (m/m) ds	<2.0	<2.0	<2.0	2.1	2.0
Metalen						
S Barium (Ba)	mg/kg ds		<20	<20	<20	
S Cadmium (Cd)	mg/kg ds		<0.20	<0.20	<0.20	
S Kobalt (Co)	mg/kg ds		<3.0	<3.0	<3.0	
S Koper (Cu)	mg/kg ds		<5.0	7.1	<5.0	
S Kwik (Hg)	mg/kg ds		<0.050	<0.050	<0.050	
S Molybdeen (Mo)	mg/kg ds		<1.5	<1.5	<1.5	
S Nikkel (Ni)	mg/kg ds		<4.0	<4.0	<4.0	
S Lood (Pb)	mg/kg ds		<10	<10	<10	
S Zink (Zn)	mg/kg ds		<20	20	<20	
Minerale olie						
Minerale olie (C10-C12)	mg/kg ds	<3.0	<3.0	<3.0	<3.0	<3.0
Minerale olie (C12-C16)	mg/kg ds	<5.0	<5.0	<5.0	<5.0	<5.0
Minerale olie (C16-C21)	mg/kg ds	<5.0	<5.0	<5.0	<5.0	<5.0
Minerale olie (C21-C30)	mg/kg ds	<11	<11	<11	<11	<11
Minerale olie (C30-C35)	mg/kg ds	<5.0	<5.0	6.1	<5.0	<5.0
Minerale olie (C35-C40)	mg/kg ds	<6.0	<6.0	<6.0	<6.0	<6.0
S Minerale olie totaal (C10-C40)	mg/kg ds	<35	<35	<35	<35	<35
Polychloorbifenylen, PCB						
S PCB 28	mg/kg ds		<0.0010	<0.0010	<0.0010	
S PCB 52	mg/kg ds		<0.0010	<0.0010	<0.0010	
S PCB 101	mg/kg ds		<0.0010	<0.0010	<0.0010	
S PCB 118	mg/kg ds		<0.0010	<0.0010	<0.0010	

Nr.	Uw monsteromschrijving	Opgegeven monstermatrix	Monster nr.
1	1-4	Grond (AS3000)	12042416
2	MM-1	Grond (AS3000)	12042417
3	MM-2	Grond (AS3000)	12042418
4	MM-11	Grond (AS3000)	12042419
5	MM-101	Grond (AS3000)	12042420

Q: door RvA geaccrediteerde verrichting
R: AP04 erkende en geaccrediteerde verrichting
S: AS SIKB erkende en geaccrediteerde verrichting
V: VLAREL erkende verrichting
W: Waals Gewest erkende verrichting

Eurofins Analytico B.V.

Gildeweg 42-46
3771 NB Barneveld
P.O. Box 459
3770 AL Barneveld NL
Tel. +31 (0)34 242 63 00
Fax +31 (0)34 242 63 99
E-mail info-env@eurofins.nl
Site www.eurofins.nl

BNP Paribas S.A. 227 9245 25
IBAN: NL71BNPA0227924525
BIC: BNPANL2A
KvK/CoC No. 09088623
BTW/VAT No. NL 8043.14.883.B01

Dit certificaat mag uitsluitend in zijn geheel worden gereproduceerd.
Eurofins Analytico B.V. is ISO 14001: 2015 gecertificeerd door TÜV
en erkend door het Vlaamse Gewest (OVAM en Dep. Omgeving),
het Brusselse Gewest (BIM), het Waalse Gewest (DGRNE-OWD)
en door de overheid van Luxemburg (MEV).



TESTEN
RvA LO10

Analysecertificaat

Uw project/verslagnummer	21030201A	Certificaatnummer/Versie	2021077452/1
Uw projectnaam	Voorthuizen	Startdatum analyse	10-May-2021
Uw ordernummer		Datum einde analyse	14-May-2021
Uw monsternemer	Gerben van Dasselaar	Rapportagedatum	14-May-2021/15:48
		Bijlage	A, B, C
		Pagina	2/2

Analyse	Eenheid	1	2	3	4	5
S PCB 138	mg/kg ds	<0.0010	<0.0010	<0.0010	<0.0010	<0.0010
S PCB 153	mg/kg ds	<0.0010	<0.0010	<0.0010	<0.0010	<0.0010
S PCB 180	mg/kg ds	<0.0010	<0.0010	<0.0010	<0.0010	<0.0010
S PCB (som 7) (factor 0,7)	mg/kg ds	0.0049 ¹⁾	0.0049 ¹⁾	0.0049 ¹⁾	0.0049 ¹⁾	0.0049 ¹⁾
Polycyclische Aromatische Koolwaterstoffen, PAK						
S Naftaleen	mg/kg ds	<0.050	<0.050	<0.050	<0.050	<0.050
S Fenanthreen	mg/kg ds	<0.050	<0.050	<0.050	<0.050	<0.050
S Anthraceen	mg/kg ds	<0.050	<0.050	<0.050	<0.050	<0.050
S Fluorantheen	mg/kg ds	<0.050	<0.050	<0.050	<0.050	<0.050
S Benzo(a)anthraceen	mg/kg ds	<0.050	<0.050	<0.050	<0.050	<0.050
S Chryseen	mg/kg ds	<0.050	<0.050	<0.050	<0.050	<0.050
S Benzo(k)fluorantheen	mg/kg ds	<0.050	<0.050	<0.050	<0.050	<0.050
S Benzo(a)pyreen	mg/kg ds	<0.050	<0.050	<0.050	<0.050	<0.050
S Benzo(ghi)peryleen	mg/kg ds	<0.050	<0.050	<0.050	<0.050	<0.050
S Indeno(123-cd)pyreen	mg/kg ds	<0.050	<0.050	<0.050	<0.050	<0.050
S PAK VROM (10) (factor 0,7)	mg/kg ds	0.35 ¹⁾	0.35 ¹⁾	0.35 ¹⁾	0.35 ¹⁾	0.35 ¹⁾

Nr. Uw monsteromschrijving

Nr.	Uw monsteromschrijving	Opgegeven monstermatrix	Monster nr.
1	1-4	Grond (AS3000)	12042416
2	MM-1	Grond (AS3000)	12042417
3	MM-2	Grond (AS3000)	12042418
4	MM-11	Grond (AS3000)	12042419
5	MM-101	Grond (AS3000)	12042420

**Akkoord
Pr. coörd.**

Eurofins Analytico B.V.

Gildeweg 42-46
3771 NB Barneveld
P.O. Box 459
3770 AL Barneveld NL
Tel. +31 (0)34 242 63 00
Fax +31 (0)34 242 63 99
E-mail info-env@eurofins.nl
Site www.eurofins.nl

BNP Paribas S.A. 227 9245 25
IBAN: NL71BNPA0227924525
BIC: BNPANL2A
KvK/CoC No. 09088623
BTW/VAT No. NL 8043.14.883.B01

Q: door RvA geaccrediteerde verrichting
R: AP04 erkende en geaccrediteerde verrichting
S: AS SIKB erkende en geaccrediteerde verrichting
V: VLAREL erkende verrichting
W: Waals Gewest erkende verrichting

Dit certificaat mag uitsluitend in zijn geheel worden gereproduceerd.
Eurofins Analytico B.V. is ISO 14001: 2015 gecertificeerd door TÜV en erkend door het Vlaamse Gewest (OVAM en Dep. Omgeving), het Brusselse Gewest (BIM), het Waalse Gewest (DGRNE-OWD) en door de overheid van Luxemburg (MEV).





Bijlage (A) met de opgegeven deelmonsterinformatie behorende bij het analysecertificaat. 2021077452/1

Pagina 1/1

Monster nr.	Uw monsteromschrijving			Uw datum monstername	Monsteromsch./Monstername ID
	Barcode	Boornr	Van Tot		
12042416	1-4				
0538780906	1	150	200	07-May-2021	4
12042417	MM-1				
0538780755	7	8	50	07-May-2021	1
0538780745	3	8	50	07-May-2021	1
0538780739	2	8	50	07-May-2021	1
0538780918	1	8	50	07-May-2021	1
12042418	MM-2				
0538780758	6	8	50	07-May-2021	1
0538780743	8	8	50	07-May-2021	1
0538780898	9	8	50	07-May-2021	1
0538780920	11	0	50	07-May-2021	1
0538780921	12	0	50	07-May-2021	1
0538780913	14	0	50	07-May-2021	1
0538780917	15	0	50	07-May-2021	1
0538780916	13	0	50	07-May-2021	1
0538780914	10	0	50	07-May-2021	1
0538780759	5	8	50	07-May-2021	1
12042419	MM-11				
0538780736	3	50	100	07-May-2021	2
0538780751	3	100	140	07-May-2021	3
0538780756	2	50	100	07-May-2021	2
0538780750	2	100	140	07-May-2021	3
12042420	MM-101				
0538780752	101	8	50	07-May-2021	1
0538780892	102	8	50	07-May-2021	1
0538780900	103	8	50	07-May-2021	1



Eurofins Analytico B.V.

Gildeweg 42-46
 3771 NB Barneveld
 P.O. Box 459
 3770 AL Barneveld NL
 Tel. +31 (0)34 242 63 00
 Fax +31 (0)34 242 63 99
 E-mail info-env@eurofins.nl
 Site www.eurofins.nl

BNP Paribas S.A. 227 9245 25
 IBAN: NL71BNP0227924525
 BIC: BNPANL2A
 KvK/CoC No. 09088623
 BTW/VAT No. NL 8043.14.883.B01

Eurofins Analytico B.V. is ISO 14001: 2015 gecertificeerd door TÜV en erkend door het Vlaamse Gewest (OVAM en Dep. Omgeving), het Brusselse Gewest (BIM), het Waalse Gewest (DGRNE-OWD) en door de overheid van Luxemburg (MEV).

**Bijlage (B) met opmerkingen behorende bij analysecertificaat 2021077452/1**

Pagina 1/1

Opmerking 1)De toetswaarde van de som is gelijk aan de sommatie van $0,7 \star RG$ **Eurofins Analytico B.V.**

Gildeweg 42-46 Tel. +31 (0)34 242 63 00
3771 NB Barneveld Fax +31 (0)34 242 63 99
P.O. Box 459 E-mail info-env@eurofins.nl
3770 AL Barneveld NL Site www.eurofins.nl

BNP Paribas S.A. 227 9245 25
IBAN: NL71BNPA0227924525
BIC: BNPANL2A
KvK/CoC No. 09088623
BTW/VAT No. NL 8043.14.883.B01

Eurofins Analytico B.V. is ISO 14001: 2015 gecertificeerd door TÜV en erkend door het Vlaamse Gewest (OVAM en Dep. Omgeving), het Brusselse Gewest (BIM), het Waalse Gewest (DGRNE-OWD) en door de overheid van Luxemburg (MEV).



Bijlage (C) met methodeverwijzingen behorende bij analysecertificaat 2021077452/1

Analyse	Methode	Techniek	Methode referentie
Voorbehandeling			
Cryogeen malen	W0106	Voorbehandeling	AS3000
Bodemkundige analyses			
Droge Stof	W0104	Gravimetrie	pb 3010-2 en NEN-EN 15934
Organische stof (gloeiverlies)	W0109	Gravimetrie	pb 3010-3 en NEN 5754
Korrelgrootte < 2 µm (lutum)	W0171	Sedimentatie	pb 3010-4 en NEN 5753
Metalen			
Barium (Ba)	W0423	ICP-MS	pb 3010-5 en NEN-EN-ISO 17294-2
Cadmium (Cd)	W0423	ICP-MS	pb 3010-5 en NEN-EN-ISO 17294-2
Kobalt (Co)	W0423	ICP-MS	pb 3010-5 en NEN-EN-ISO 17294-2
Koper (Cu)	W0423	ICP-MS	pb 3010-5 en NEN-EN-ISO 17294-2
Kwik (Hg)	W0423	ICP-MS	pb 3010-5 en NEN-EN-ISO 17294-2
Molybdeen (Mo)	W0423	ICP-MS	pb 3010-5 en NEN-EN-ISO 17294-2
Nikkel (Ni)	W0423	ICP-MS	pb 3010-5 en NEN-EN-ISO 17294-2
Lood (Pb)	W0423	ICP-MS	pb 3010-5 en NEN-EN-ISO 17294-2
Zink (Zn)	W0423	ICP-MS	pb 3010-5 en NEN-EN-ISO 17294-2
Minerale olie			
Minerale Olie (C10-C40)	W0202	GC-FID	pb 3010-7 en NEN-EN-ISO 16703
Polychloorbifenylen, PCB			
PCB (7)	W0271	GC-MS	pb 3010-8 en NEN 6980
Polycyclische Aromatische Koolwaterstoffen, PAK			
PAK (10) (VROM)	W0271	GC-MS	pb. 3010-6 en NEN-ISO 18287
PAK som AS3000/AP04	W0271	GC-MS	pb. 3010-6 en NEN-ISO 18287

Nadere informatie over de toegepaste onderzoeksmethoden alsmede een classificatie van de meetonzekerheid staan vermeld in ons overzicht "Specificaties analysemethoden", versie juni 2020.





PJ Milieu BV
T.a.v. Martijn Gorter
Nijverheidsstraat 21
3861 RJ NIJKERK

Analyscertificaat

Datum: 25-May-2021

Hierbij ontvangt u de resultaten van het navolgende laboratoriumonderzoek.

Certificaatnummer/Versie	2021082779/1
Uw project/verslagnummer	21030201A
Uw projectnaam	Lange Zuiderweg 120 Voorthuizen
Uw ordernummer	
Monster(s) ontvangen	19-May-2021

Dit certificaat mag uitsluitend in zijn geheel worden gereproduceerd.
De analyse resultaten hebben alleen betrekking op het beproefde object.

De grondmonsters worden tot 4 weken na datum ontvangst bewaard en watermonsters tot 2 weken na datum ontvangst. Zonder tegenbericht worden de monsters nadien afgevoerd.
Indien de monsters langer bewaard dienen te blijven verzoeken wij U dit exemplaar uiterlijk 1 werkdag voor afloop van de standaardbewaarperiode ondertekend aan ons te retourneren. Voor de kosten van het langer bewaren van monsters verwijzen wij naar de prijslijst.

Bewaren tot:

Datum:

Naam:

Handtekening:

Wij vertrouwen erop uw opdracht hiermee naar verwachting te hebben uitgevoerd, mocht U naar aanleiding van dit analysecertificaat nog vragen hebben verzoeken wij U contact op te nemen met de afdeling Verkoop en Advies.

Met vriendelijke groet,

Eurofins Analytico B.V.



Ing. A. Veldhuizen
Technical Manager

Eurofins Analytico B.V.

Gildeweg 42-46
3771 NB Barneveld
P.O. Box 459
3770 AL Barneveld NL

Tel. +31 (0)34 242 63 00
Fax +31 (0)34 242 63 99
E-mail info-env@eurofins.nl
Site www.eurofins.nl

BNP Paribas S.A. 227 9245 25
IBAN: NL71BNPA0227924525
BIC: BNPANL2A
KvK/CoC No. 09088623
BTW/VAT No. NL 8043.14.883.B01

Eurofins Analytico B.V. is ISO 14001: 2015 gecertificeerd door TÜV en erkend door het Vlaamse Gewest (OVAM en Dep. Omgeving), het Brusselse Gewest (BIM), het Waalse Gewest (DGRNE-OWD) en door de overheid van Luxemburg (MEV).



Analysecertificaat

Uw project/verslagnummer	21030201A	Certificaatnummer/Versie	2021082779/1
Uw projectnaam	Lange Zuiderweg 120 Voorthuizen	Startdatum analyse	19-May-2021
Uw ordernummer		Datum einde analyse	25-May-2021
Uw monsternemer	Ruben van de Bunt	Rapportagedatum	25-May-2021/16:04
		Bijlage	A, B, C
		Pagina	1/2

Analyse	Eenheid	1	2
Metalen			
S Barium (Ba)	µg/L	<20	25
S Cadmium (Cd)	µg/L	<0.20	<0.20
S Kobalt (Co)	µg/L	<2.0	<2.0
S Koper (Cu)	µg/L	<2.0	2.7
S Kwik (Hg)	µg/L	<0.050	<0.050
S Molybdeen (Mo)	µg/L	<2.0	<2.0
S Nikkel (Ni)	µg/L	<3.0	<3.0
S Lood (Pb)	µg/L	<2.0	<2.0
S Zink (Zn)	µg/L	<10	<10
Vluchtige Aromatische Koolwaterstoffen			
S Benzeen	µg/L	<0.20	<0.20
S Toluene	µg/L	<0.20	<0.20
S Ethylbenzeen	µg/L	<0.20	<0.20
S o-Xyleen	µg/L	<0.10	<0.10
S m, p-Xyleen	µg/L	<0.20	<0.20
S Xylenen (som) factor 0,7	µg/L	0.21 ¹⁾	0.21 ¹⁾
BTEX (som)	µg/L	<0.90	<0.90
S Naftaleen	µg/L	<0.020	<0.020
S Styreen	µg/L	<0.20	<0.20
Vluchtige organische halogeenkoolwaterstoffen			
S Dichloormethaan	µg/L	<0.20	<0.20
S Trichloormethaan	µg/L	<0.20	<0.20
S Tetrachloormethaan	µg/L	<0.10	<0.10
S Trichlooretheen	µg/L	<0.20	<0.20
S Tetrachlooretheen	µg/L	<0.10	<0.10
S 1,1-Dichloorethaan	µg/L	<0.20	<0.20
S 1,2-Dichloorethaan	µg/L	<0.20	<0.20
S 1,1,1-Trichloorethaan	µg/L	<0.10	<0.10
S 1,1,2-Trichloorethaan	µg/L	<0.10	<0.10
S cis 1,2-Dichlooretheen	µg/L	<0.10	<0.10

Nr.	Uw monsteromschrijving	Opgegeven monstermatrix	Monster nr.
1	1-1-1	Water (AS3000)	12059410
2	101-1-1	Water (AS3000)	12059411

Eurofins Analytico B.V.

Gildeweg 42-46
3771 NB Barneveld
P.O. Box 459
3770 AL Barneveld NL

Tel. +31 (0)34 242 63 00
Fax +31 (0)34 242 63 99
E-mail info-env@eurofins.nl
Site www.eurofins.nl

BNP Paribas S.A. 227 9245 25
IBAN: NL71BNPA0227924525
BIC: BNPANL2A
KvK/CoC No. 09088623
BTW/VAT No. NL 8043.14.883.B01



Q: door RvA geaccrediteerde verrichting
R: AP04 erkende en geaccrediteerde verrichting
S: AS SIKB erkende en geaccrediteerde verrichting
V: VLAREL erkende verrichting
W: Waals Gewest erkende verrichting

Dit certificaat mag uitsluitend in zijn geheel worden gereproduceerd.
Eurofins Analytico B.V. is ISO 14001: 2015 gecertificeerd door TÜV en erkend door het Vlaamse Gewest (OVAM en Dep. Omgeving), het Brusselse Gewest (BIM), het Waalse Gewest (DGRNE-OWD) en door de overheid van Luxemburg (MEV).



Analysecertificaat

Uw project/verslagnummer	21030201A	Certificaatnummer/Versie	2021082779/1
Uw projectnaam	Lange Zuiderweg 120 Voorthuizen	Startdatum analyse	19-May-2021
Uw ordernummer		Datum einde analyse	25-May-2021
Uw monsternemer	Ruben van de Bunt	Rapportagedatum	25-May-2021/16:04
		Bijlage	A, B, C
		Pagina	2/2

Analyse	Eenheid	1	2
S trans 1,2-Dichlooretheen	µg/L	<0.10	<0.10
CKW (som)	µg/L	<1.6	<1.6
S Tribroomethaan	µg/L	<0.20	<0.20
S Vinylchloride	µg/L	<0.10	<0.10
S 1,1-Dichlooretheen	µg/L	<0.10	<0.10
S 1,2-Dichloorethenen (Som) factor 0,7	µg/L	0.14 ¹⁾	0.14 ¹⁾
S 1,1-Dichloorpropaan	µg/L	<0.20	<0.20
S 1,2-Dichloorpropaan	µg/L	<0.20	<0.20
S 1,3-Dichloorpropaan	µg/L	<0.20	<0.20
S Dichloorpropanen som factor 0.7	µg/L	0.42	0.42
Minerale olie			
Minerale olie (C10-C12)	µg/L	<10	<10
Minerale olie (C12-C16)	µg/L	<10	<10
Minerale olie (C16-C21)	µg/L	<10	<10
Minerale olie (C21-C30)	µg/L	<15	<15
Minerale olie (C30-C35)	µg/L	<10	<10
Minerale olie (C35-C40)	µg/L	<10	<10
S Minerale olie totaal (C10-C40)	µg/L	<50	<50

Nr. Uw monsteromschrijving

1	1-1-1
2	101-1-1

Opgegeven monstermatrix

Water (AS3000)	12059410
Water (AS3000)	12059411

Monster nr.

12059410
12059411

Eurofins Analytico B.V.

Gildeweg 42-46
3771 NB Barneveld
P.O. Box 459
3770 AL Barneveld NL

Tel. +31 (0)34 242 63 00
Fax +31 (0)34 242 63 99
E-mail info-env@eurofins.nl
Site www.eurofins.nl

BNP Paribas S.A. 227 9245 25
IBAN: NL71BNPA0227924525
BIC: BNPANL2A
KvK/CoC No. 09088623
BTW/VAT No. NL 8043.14.883.B01



Q: door RvA geaccrediteerde verrichting
R: AP04 erkende en geaccrediteerde verrichting
S: AS SIKB erkende en geaccrediteerde verrichting
V: VLAREL erkende verrichting
W: Waals Gewest erkende verrichting

Dit certificaat mag uitsluitend in zijn geheel worden gereproduceerd.
Eurofins Analytico B.V. is ISO 14001: 2015 gecertificeerd door TÜV en erkend door het Vlaamse Gewest (OVAM en Dep. Omgeving), het Brusselse Gewest (BIM), het Waalse Gewest (DGRNE-OWD) en door de overheid van Luxemburg (MEV).



Akkoord
Pr.coörd.



Bijlage (A) met de opgegeven deelmonsterinformatie behorende bij het analysecertificaat. 2021082779/1

Pagina 1/1

Monster nr.	Uw monsteromschrijving			Uw datum monstername	Monsteromsch./Monstername ID
	Barcode	Boornr	Van Tot		
12059410	1-1-1				
0800950948	1	250	350	18-May-2021	1
0692089325	1	250	350	18-May-2021	2
12059411	101-1-1				
0692089296	101	250	350	18-May-2021	1
0800939900	101	250	350	18-May-2021	2



Eurofins Analytico B.V.

Gildeweg 42-46
3771 NB Barneveld
P.O. Box 459
3770 AL Barneveld NL

Tel. +31 (0)34 242 63 00
Fax +31 (0)34 242 63 99
E-mail info-env@eurofins.nl
Site www.eurofins.nl

BNP Paribas S.A. 227 9245 25
IBAN: NL71BNPA0227924525
BIC: BNPANL2A
KvK/CoC No. 09088623
BTW/VAT No. NL 8043.14.883.B01

Eurofins Analytico B.V. is ISO 14001: 2015 gecertificeerd door TÜV en erkend door het Vlaamse Gewest (OVAM en Dep. Omgeving), het Brusselse Gewest (BIM), het Waalse Gewest (DGRNE-OWD) en door de overheid van Luxemburg (MEV).

**Bijlage (B) met opmerkingen behorende bij analysecertificaat 2021082779/1**

Pagina 1/1

Opmerking 1)De toetswaarde van de som is gelijk aan de sommatie van $0,7 \star RG$ **Eurofins Analytico B.V.**

Gildeweg 42-46 Tel. +31 (0)34 242 63 00
3771 NB Barneveld Fax +31 (0)34 242 63 99
P.O. Box 459 E-mail info-env@eurofins.nl
3770 AL Barneveld NL Site www.eurofins.nl

BNP Paribas S.A. 227 9245 25
IBAN: NL71BNPA0227924525
BIC: BNPANL2A
KvK/CoC No. 09088623
BTW/VAT No. NL 8043.14.883.B01

Eurofins Analytico B.V. is ISO 14001: 2015 gecertificeerd door TÜV en erkend door het Vlaamse Gewest (OVAM en Dep. Omgeving), het Brusselse Gewest (BIM), het Waalse Gewest (DGRNE-OWD) en door de overheid van Luxemburg (MEV).



Bijlage (C) met methodeverwijzingen behorende bij analysecertificaat 2021082779/1

Pagina 1/1

Analyse	Methode	Techniek	Methode referentie
Metalen			
Barium (Ba)	W0421	ICP-MS	pb 3110-3 en NEN-EN-ISO 17294-2
Cadmium (Cd)	W0421	ICP-MS	pb 3110-3 en NEN-EN-ISO 17294-2
Kobalt (Co)	W0421	ICP-MS	pb 3110-3 en NEN-EN-ISO 17294-2
Koper (Cu)	W0421	ICP-MS	pb 3110-3 en NEN-EN-ISO 17294-2
Kwik (Hg)	W0421	ICP-MS	pb 3110-3 en NEN-EN-ISO 17294-2
Molybdeen (Mo)	W0421	ICP-MS	pb 3110-3 en NEN-EN-ISO 17294-2
Nikkel (Ni)	W0421	ICP-MS	pb 3110-3 en NEN-EN-ISO 17294-2
Lood (Pb)	W0421	ICP-MS	pb 3110-3 en NEN-EN-ISO 17294-2
Zink (Zn)	W0421	ICP-MS	pb 3110-3 en NEN-EN-ISO 17294-2
Vluchtige Aromatische Koolwaterstoffen			
Aromaten (BTEXN)	W0254	HS-GC-MS	pb 3130-1
Xylenen som AS3000	W0254	HS-GC-MS	pb 3130-1
Styreen	W0254	HS-GC-MS	pb 3130-1
Vluchtige organische halogeenkoolwaterstoffen			
VOCl (11)	W0254	HS-GC-MS	pb 3130-1
Tribroommethaan (Bromoform)	W0254	HS-GC-MS	pb 3130-1
Vinylchloride	W0254	HS-GC-MS	pb 3130-1
1,1-Dichlooretheen	W0254	HS-GC-MS	pb 3130-1
DiChEtheen som AS3000	W0254	HS-GC-MS	pb 3130-1
1,1-Dichloorpropaan	W0254	HS-GC-MS	pb 3130-1
1,2-Dichloorpropaan	W0254	HS-GC-MS	pb 3130-1
1,3-Dichloorpropaan	W0254	HS-GC-MS	pb 3130-1
DiChlprop. som AS3000	W0254	HS-GC-MS	pb 3130-1
Minerale olie			
Minerale olie (C10-C40)	W0215	GC-FID	pb 3110-5

Nadere informatie over de toegepaste onderzoeksmethoden alsmede een classificatie van de meetonzekerheid staan vermeld in ons overzicht "Specificaties analysemethoden", versie juni 2020.

Bijlage | 3

Toetsing analyseresultaten

Opdracht

Opdrachtgever	PJ Milieu BV	Rapportnummer	V210501054 versie 1
Contactpersoon	Dhr. M. Gorter	Datum opdracht	10-05-2021
Adres	Nijverheidsstraal 21	Datum ontvangst	07-05-2021
Postcode en plaats	3861 RJ Nijkerk	Datum rapportage	17-05-2021
Projectcode	21030201A	Pagina	1 van 2
Project omschrijving	Voorthuizen		

Naam	MM-A	Datum monsternamen	07-05-2021
Monstersoort	Grond	Datum analyse	14-05-2021
Monsternamen door	Opdrachtgever	Barcode	
Analyse methode	Asbest in bodem m.b.v. microscopie - conform AS 3000, AP04 SG6 en NEN 5898 (Q)		

Q = door RvA geaccrediteerd

Deelmonsters

Nummer	Boornaam	Begin diepte	Eind diepte	Barcode
1	201-1	0	10	AM14345043

Resultaten

Parameter	Concentratie		95% betrouwbaarheidsinterval				Eenheid
	Gemeten	Gewogen	Ondergrens		Bovengrens		
Gemeten			Gewogen	Gemeten	Gewogen	Gemeten	Gewogen
Droge stof	80,9						%
Massa monster (veldnat)	16,4						kg
Massa monster (droog)	13,3						kg
Chrysotiel (serpentijn)	n.a.	n.a.	-	-	1,3	1,3	mg/kg ds
Amosiet (amfibool)	n.a.	n.a.	-	-	-	-	mg/kg ds
Crocidoliet (amfibool)	n.a.	n.a.	-	-	-	-	mg/kg ds
Per mineralogische groep							
Niet hechtgeb. serpentijn	n.a.	n.a.	-	-	1,3	1,3	mg/kg ds
Hechtgebonden serpentijn	n.a.	n.a.	-	-	-	-	mg/kg ds
Totaal serpentijn	n.a.	n.a.	-	-	1,3	1,3	mg/kg ds
Niet hechtgeb. amfibool	n.a.	n.a.	-	-	-	-	mg/kg ds
Hechtgebonden amfibool	n.a.	n.a.	-	-	-	-	mg/kg ds
Totaal amfibool	n.a.	n.a.	-	-	-	-	mg/kg ds
Totaal							
Niet hechtgeb. asbest	<2	n.a.	-	-	1,3	1,3	mg/kg ds
Hechtgebonden asbest	<2	n.a.	-	-	-	-	mg/kg ds
Totaal asbest	<2	n.a.	-	-	1,3	1,3	mg/kg ds

n.a. = niet aantoonbaar

Aanvullende analyseresultaten volgen hieronder.

Analyse	Fractie > 20 mm	Fractie 8 - 20 mm	Fractie 4 - 8 mm	Fractie 2 - 4 mm	Fractie 1 - 2 mm	Fractie 0,5 - 1 mm	Fractie < 0,5 mm	Fractie Totaal
Zeven (g)	0	29	34	67	202	568	12369	13269
Afgezochte deel fractie (%)	100	100	100	100	20	5		

NHG = Niet hechtgebonden.


HG = Hechtgebonden.

Conclusie en/of opmerkingen:

Het aangeboden monster bevat geen asbest.

Hoofdanalist laboratorium

Mw. ing. E. Kingma



Dit rapport mag uitsluitend in zijn geheel worden gereproduceerd.

De resultaten hebben uitsluitend betrekking op de monsters, zoals die door u voor analyse ter beschikking zijn gesteld.

Eurofins ACMAA Testing is niet aansprakelijk voor interpretaties en conclusies die gedaan zijn naar aanleiding van de verkregen resultaten.

Nadere informatie over de toegepaste methodes en prestatiekenmerken is beschikbaar en kan op aanvraag worden verkregen.



Opdracht

Opdrachtgever	PJ Milieu BV	Rapportnummer	V210501054 versie 1
Contactpersoon	Dhr. M. Gorter	Datum opdracht	10-05-2021
Adres	Nijverheidsstraatsstraat 21	Datum ontvangst	07-05-2021
Postcode en plaats	3861 RJ Nijkerk	Datum rapportage	17-05-2021
Projectcode	21030201A	Pagina	2 van 2
Project omschrijving	Voorthuizen		

Naam	MM-A	Datum monsternamen	07-05-2021
Monstersoort	Grond	Datum analyse	14-05-2021
Monsternamen door	Opdrachtgever	Barcode	
Analyse methode	Bepaling van asbestvezels m.b.v. SEM conform AS3000 en NEN 5898 (Q)		

Q = door RvA geaccrediteerd

Labcode zee fractie monster: V210501054
 Massa zee fractie <0,5 mm: 12369 g
 Massa totale monster: 13,269 kg
 Aantal getelde beeldvelden: 100

	Aantal gemeten vezels	Gehalte aan vezels mg/kg ds	Ondergrens mg/kg ds	Bovengrens mg/kg ds
Totaal gemeten serpentijn	-	-	-	-
Totaal gemeten amfibool	-	-	-	-
Totaal asbest	-	-	-	-

Hoofdanalist laboratorium

Mw. ing. E. Kingma



Dit rapport mag uitsluitend in zijn geheel worden gereproduceerd.

De resultaten hebben uitsluitend betrekking op de monsters, zoals die door u voor analyse ter beschikking zijn gesteld.

Eurofins ACMAA Testing is niet aansprakelijk voor interpretaties en conclusies die gedaan zijn naar aanleiding van de verkregen resultaten.

Nadere informatie over de toegepaste methodes en prestatiekenmerken is beschikbaar en kan op aanvraag worden verkregen.



Opdracht

Opdrachtgever	PJ Milieu BV	Rapportnummer	V210501055 versie 1
Contactpersoon	Dhr. M. Gorter	Datum opdracht	10-05-2021
Adres	Nijverheidsstraal 21	Datum ontvangst	07-05-2021
Postcode en plaats	3861 RJ Nijkerk	Datum rapportage	17-05-2021
Projectcode	21030201A	Pagina	1 van 3
Project omschrijving	Voorthuizen		

Naam	MM-B	Datum monsternamen	07-05-2021
Monstersoort	Grond	Datum analyse	14-05-2021
Monsternamen door	Opdrachtgever	Barcode	
Analyse methode	Asbest in bodem m.b.v. microscopie - conform AS 3000, AP04 SG6 en NEN 5898 (Q)		

Q = door RvA geaccrediteerd

Deelmonsters

Nummer	Boornaam	Begin diepte	Eind diepte	Barcode
1	301-1	0	10	AM14345044

Resultaten

Parameter	Concentratie		95% betrouwbaarheidsinterval				Eenheid
	Gemeten	Gewogen	Ondergrens		Bovengrens		
Gemeten			Gewogen	Gemeten	Gewogen	Gemeten	Gewogen
Droge stof	78,3						%
Massa monster (veldnat)	15,5						kg
Massa monster (droog)	12,2						kg
Chrysotiel (serpentijn)	21	21	16	16	26	26	mg/kg ds
Amosiet (amfibool)	n.a.	n.a.	-	-	-	-	mg/kg ds
Crocidoliet (amfibool)	n.a.	n.a.	-	-	-	-	mg/kg ds
Per mineralogische groep							
Niet hechtgeb. serpentijn	0,2	0,2	0,1	0,1	1,7	1,7	mg/kg ds
Hechtgebonden serpentijn	20	20	16	16	24	24	mg/kg ds
Totaal serpentijn	21	21	16	16	26	26	mg/kg ds
Niet hechtgeb. amfibool	n.a.	n.a.	-	-	-	-	mg/kg ds
Hechtgebonden amfibool	n.a.	n.a.	-	-	-	-	mg/kg ds
Totaal amfibool	n.a.	n.a.	-	-	-	-	mg/kg ds
Totaal							
Niet hechtgeb. asbest	<2	0,2	0,2	0,1	1,7	1,7	mg/kg ds
Hechtgebonden asbest	20	20	16	16	24	24	mg/kg ds
Totaal asbest	21	21	16	16	26	26	mg/kg ds

n.a. = niet aantoonbaar


Aanvullende analyseresultaten volgen hieronder.

Conclusie en/of opmerkingen:

Het aangeboden monster bevat asbest.

Hoofdanalist laboratorium

Mw. ing. E. Kingma



Dit rapport mag uitsluitend in zijn geheel worden gereproduceerd.

De resultaten hebben uitsluitend betrekking op de monsters, zoals die door u voor analyse ter beschikking zijn gesteld.

Eurofins ACMAA Testing is niet aansprakelijk voor interpretaties en conclusies die gedaan zijn naar aanleiding van de verkregen resultaten.

Nadere informatie over de toegepaste methodes en prestatiekenmerken is beschikbaar en kan op aanvraag worden verkregen.



Opdracht

Opdrachtgever	PJ Milieu BV	Rapportnummer	V210501055 versie 1
Contactpersoon	Dhr. M. Gorter	Datum opdracht	10-05-2021
Adres	Nijverheidsstraal 21	Datum ontvangst	07-05-2021
Postcode en plaats	3861 RJ Nijkerk	Datum rapportage	17-05-2021
Projectcode	21030201A	Pagina	2 van 3
Project omschrijving	Voorthuizen		

Analyse	Fractie > 20 mm	Fractie 8 - 20 mm	Fractie 4 - 8 mm	Fractie 2 - 4 mm	Fractie 1 - 2 mm	Fractie 0,5 - 1 mm	Fractie < 0,5 mm	Fractie Totaal
Zeven (g)	0	48	177	143	429	1657	9697	12151
Afgezochte deel fractie (%)	100	100	100	100	20	5	**	
Asbestcement								
Asbesth.materiaal (g)		1,9806						1,9806
Hechtgebonden		ja						
Aantal deeltjes		1						1
Percentage chrysotiel (%)		12,5						
Gewicht chrysotiel (mg)		247,6						247,6
Asbestcement								
Asbesth.materiaal (g)				0,0093				0,0093
Hechtgebonden				nee				
Aantal deeltjes				1				1
Percentage chrysotiel (%)				25				
Gewicht chrysotiel (mg)				2,3				2,3
totaal per mineralogische groep								
Gehalte NHG serpentijn (mg/kg ds)				0,19				0,19
Gehalte HG serpentijn (mg/kg ds)		20,38						20,38
Gehalte serpentijn (mg/kg ds)		20,38		0,19				20,57
Totaal								
Aantal deeltjes totaal (stuk)		1		1				2
Gehalte NHG t.o.v. totaal (mg/kg ds)				0,19				0,19
Gehalte HG t.o.v. totaal (mg/kg ds)		20,38						20,38
Gehalte t.o.v. totaal (mg/kg ds)		20,38		0,19				20,57

** = Van de zeeffractie <0,5 mm is maximaal 10 gram kwalitatief beoordeeld en deze bevat geen asbestverdachte vezels.

NHG = Niet hechtgebonden.

HG = Hechtgebonden.



Opdracht

Opdrachtgever	PJ Milieu BV	Rapportnummer	V210501055 versie 1
Contactpersoon	Dhr. M. Gorter	Datum opdracht	10-05-2021
Adres	Nijverheidsstraatsstraat 21	Datum ontvangst	07-05-2021
Postcode en plaats	3861 RJ Nijkerk	Datum rapportage	17-05-2021
Projectcode	21030201A	Pagina	3 van 3
Project omschrijving	Voorthuizen		

Naam	MM-B	Datum monsternummer	07-05-2021
Monstersoort	Grond	Datum analyse	14-05-2021
Monsternummer door	Opdrachtgever	Barcode	
Analyse methode	Bepaling van asbestvezels m.b.v. SEM conform AS3000 en NEN 5898 (Q)		

Q = door RvA geaccrediteerd

Labcode zee fractie monster: V210501055
 Massa zee fractie <0,5 mm: 9697 g
 Massa totale monster: 12,151 kg
 Aantal getelde beeldvelden: 100

	Aantal gemeten vezels	Gehalte aan vezels mg/kg ds	Ondergrens mg/kg ds	Bovengrens mg/kg ds
Totaal gemeten serpentijn	-	-	-	-
Totaal gemeten amfibool	-	-	-	-
Totaal asbest	-	-	-	-

Hoofdanalist laboratorium

Mw. ing. E. Kingma



Dit rapport mag uitsluitend in zijn geheel worden gereproduceerd.

De resultaten hebben uitsluitend betrekking op de monsters, zoals die door u voor analyse ter beschikking zijn gesteld.

Eurofins ACMAA Testing is niet aansprakelijk voor interpretaties en conclusies die gedaan zijn naar aanleiding van de verkregen resultaten.

Nadere informatie over de toegepaste methodes en prestatiekenmerken is beschikbaar en kan op aanvraag worden verkregen.



Toetsing analyseresultaten grond

Certificaatnummer 2021077452
Uw projectnummer 21030201A
Uw projectnaam Voorhuizen
Datum monstername 07-05-2021

Parameter	Eenheid	1-4	GSSD	+/-	RG	AW	T	I
Voorbehandeling								
Cryogeen malen AS3000			Uitgevoerd					
Bodemkundige analyses								
Droge stof	% (m/m)	85,6	85,6					
Organische stof	% (m/m) ds	<0,7	0,49					
Gloeirest	% (m/m) ds	100						
Korrelgrootte < 2 µm (Lutum)	% (m/m) ds	<2,0	1,4					
Minerale olie								
Minerale olie (C10-C12)	mg/kg ds	<3,0	10,5					
Minerale olie (C12-C16)	mg/kg ds	<5,0	17,5					
Minerale olie (C16-C21)	mg/kg ds	<5,0	17,5					
Minerale olie (C21-C30)	mg/kg ds	<11	38,5					
Minerale olie (C30-C35)	mg/kg ds	<5,0	17,5					
Minerale olie (C35-C40)	mg/kg ds	<6,0	21,0					
Minerale olie totaal (C10-C40)	mg/kg ds	<35	122,5	-	35,0	190,0	2600,0	5000,0
Polycyclische Aromatische Koolwaterstoffen, PAK								
Naftaleen	mg/kg ds	<0,050	0,035					
Fenanthreen	mg/kg ds	<0,050	0,035					
Anthraceen	mg/kg ds	<0,050	0,035					
Fluorantheen	mg/kg ds	<0,050	0,035					
Benzo(a)anthraceen	mg/kg ds	<0,050	0,035					
Chryseen	mg/kg ds	<0,050	0,035					
Benzo(k)fluorantheen	mg/kg ds	<0,050	0,035					
Benzo(a)pyreen	mg/kg ds	<0,050	0,035					
Benzo(ghi)peryleen	mg/kg ds	<0,050	0,035					
Indeno(123-cd)pyreen	mg/kg ds	<0,050	0,035					
PAK VROM (10) (factor 0,7)	mg/kg ds	0,35	0,35	-	0,35	1,5	20,8	40,0

Legenda

- < Achtergrondwaarde of RG
+ > Achtergrondwaarde
++ > Tussenwaarde (T)
+++ > Interventiewaarde (I)
Niet getoetst
RG Rapportagegrens
GSSD Gestandaardiseerd gehalte

GSSD is gecorrigeerd met de volgende gegevens:
Lutum: 2,0 % van droge stof en organische stof: 0,7 % van droge stof.

Deze toetsing is uitgevoerd met behulp van BoToVa.

Zie voor info: <http://www.rwsleefomgeving.nl/onderwerpen/bodem-ondergrond/bbk/instrumenten/botova/>

Toetsing analyseresultaten grond

Certificaatnummer 2021077452
 Uw projectnummer 21030201A
 Uw projectnaam Voorthuizen
 Datum monsternamen 07-05-2021

Parameter	Eenheid	MM-1	GSSD	+/-	RG	AW	T	I
Voorbehandeling								
Cryogeen malen AS3000		Uitgevoerd						
Bodemkundige analyses								
Droge stof	% (m/m)	93,3	93,3					
Organische stof	% (m/m) ds	<0,7	0,49					
Gloeirest	% (m/m) ds	99						
Korrelgrootte < 2 µm (Lutum)	% (m/m) ds	<2,0	1,4					
Minerale olie								
Minerale olie (C10-C12)	mg/kg ds	<3,0	10,5					
Minerale olie (C12-C16)	mg/kg ds	<5,0	17,5					
Minerale olie (C16-C21)	mg/kg ds	<5,0	17,5					
Minerale olie (C21-C30)	mg/kg ds	<11	38,5					
Minerale olie (C30-C35)	mg/kg ds	<5,0	17,5					
Minerale olie (C35-C40)	mg/kg ds	<6,0	21,0					
Minerale olie totaal (C10-C40)	mg/kg ds	<35	122,5	-	35,0	190,0	2600,0	5000,0
Polycyclische Aromatische Koolwaterstoffen, PAK								
Naftaleen	mg/kg ds	<0,050	0,035					
Fenantheen	mg/kg ds	<0,050	0,035					
Anthraceen	mg/kg ds	<0,050	0,035					
Fluorantheen	mg/kg ds	<0,050	0,035					
Benzo(a)anthraceen	mg/kg ds	<0,050	0,035					
Chryseen	mg/kg ds	<0,050	0,035					
Benzo(k)fluorantheen	mg/kg ds	<0,050	0,035					
Benzo(a)pyreen	mg/kg ds	<0,050	0,035					
Benzo(ghi)peryleen	mg/kg ds	<0,050	0,035					
Indeno(123-cd)pyreen	mg/kg ds	<0,050	0,035					
PAK VROM (10) (factor 0,7)	mg/kg ds	0,35	0,35	-	0,35	1,5	20,8	40,0
Metalen								
Barium (Ba)	mg/kg ds	<20	54,25		20,0	190,0	555,0	920,0
Cadmium (Cd)	mg/kg ds	<0,20	0,241	-	0,2	0,6	6,8	13,0
Kobalt (Co)	mg/kg ds	<3,0	7,383	-	3,0	15,0	103,0	190,0
Koper (Cu)	mg/kg ds	<5,0	7,241	-	5,0	40,0	115,0	190,0
Kwik (Hg)	mg/kg ds	<0,050	0,0502	-	0,05	0,15	18,1	36,0
Molybdeen (Mo)	mg/kg ds	<1,5	1,05	-	1,5	1,5	95,8	190,0
Nikkel (Ni)	mg/kg ds	<4,0	8,167	-	4,0	35,0	67,5	100,0
Lood (Pb)	mg/kg ds	<10	11,02	-	10,0	50,0	290,0	530,0
Zink (Zn)	mg/kg ds	<20	33,22	-	20,0	140,0	430,0	720,0
Polychloorbifenylen, PCB								
PCB 28	mg/kg ds	<0,0010	0,0035					
PCB 52	mg/kg ds	<0,0010	0,0035					
PCB 101	mg/kg ds	<0,0010	0,0035					
PCB 118	mg/kg ds	<0,0010	0,0035					
PCB 138	mg/kg ds	<0,0010	0,0035					
PCB 153	mg/kg ds	<0,0010	0,0035					
PCB 180	mg/kg ds	<0,0010	0,0035					
PCB (som 7) (factor 0,7)	mg/kg ds	0,0049	0,0245	-	0,007	0,02	0,51	1,0

Legenda

- < Achtergrondwaarde of RG
 + > Achtergrondwaarde
 ++ > Tussenwaarde (T)
 +++ > Interventiewaarde (I)
 Niet getoetst
 RG Rapportagegrens
 GSSD Gestandaardiseerd gehalte

GSSD is gecorrigeerd met de volgende gegevens:
 Lutum: 2,0 % van droge stof en organische stof: 0,7 % van droge stof.

Deze toetsing is uitgevoerd met behulp van BoToVa.

Zie voor info: <http://www.rwsleefomgeving.nl/onderwerpen/bodem-ondergrond/bbk/instrumenten/botova/>

Toetsing analyseresultaten grond

Certificaatnummer 2021077452
 Uw projectnummer 21030201A
 Uw projectnaam Voorthuizen
 Datum monsternaam 07-05-2021

Parameter	Eenheid	MM-2	GSSD	+/-	RG	AW	T	I
Voorbehandeling								
Cryogeen malen AS3000		Uitgevoerd						
Bodemkundige analyses								
Droge stof	% (m/m)	87,4	87,4					
Organische stof	% (m/m) ds	2,6	2,6					
Gloeirest	% (m/m) ds	97						
Korrelgrootte < 2 µm (Lutum)	% (m/m) ds	<2,0	1,4					
Minerale olie								
Minerale olie (C10-C12)	mg/kg ds	<3,0	8,077					
Minerale olie (C12-C16)	mg/kg ds	<5,0	13,46					
Minerale olie (C16-C21)	mg/kg ds	<5,0	13,46					
Minerale olie (C21-C30)	mg/kg ds	<11	29,62					
Minerale olie (C30-C35)	mg/kg ds	6,1	23,46					
Minerale olie (C35-C40)	mg/kg ds	<6,0	16,15					
Minerale olie totaal (C10-C40)	mg/kg ds	<35	94,23	-	35,0	190,0	2600,0	5000,0
Polycyclische Aromatische Koolwaterstoffen, PAK								
Naftaleen	mg/kg ds	<0,050	0,035					
Fenantheen	mg/kg ds	<0,050	0,035					
Anthraceen	mg/kg ds	<0,050	0,035					
Fluorantheen	mg/kg ds	<0,050	0,035					
Benzo(a)anthraceen	mg/kg ds	<0,050	0,035					
Chryseen	mg/kg ds	<0,050	0,035					
Benzo(k)fluorantheen	mg/kg ds	<0,050	0,035					
Benzo(a)pyreen	mg/kg ds	<0,050	0,035					
Benzo(ghi)peryleen	mg/kg ds	<0,050	0,035					
Indeno(123-cd)pyreen	mg/kg ds	<0,050	0,035					
PAK VROM (10) (factor 0,7)	mg/kg ds	0,35	0,35	-	0,35	1,5	20,8	40,0
Metalen								
Barium (Ba)	mg/kg ds	<20	54,25		20,0	190,0	555,0	920,0
Cadmium (Cd)	mg/kg ds	<0,20	0,2345	-	0,2	0,6	6,8	13,0
Kobalt (Co)	mg/kg ds	<3,0	7,383	-	3,0	15,0	103,0	190,0
Koper (Cu)	mg/kg ds	7,1	14,39	-	5,0	40,0	115,0	190,0
Kwik (Hg)	mg/kg ds	<0,050	0,05	-	0,05	0,15	18,1	36,0
Molybdeen (Mo)	mg/kg ds	<1,5	1,05	-	1,5	1,5	95,8	190,0
Nikkel (Ni)	mg/kg ds	<4,0	8,167	-	4,0	35,0	67,5	100,0
Lood (Pb)	mg/kg ds	<10	10,9	-	10,0	50,0	290,0	530,0
Zink (Zn)	mg/kg ds	20	46,74	-	20,0	140,0	430,0	720,0
Polychloorbifenylen, PCB								
PCB 28	mg/kg ds	<0,0010	0,0026					
PCB 52	mg/kg ds	<0,0010	0,0026					
PCB 101	mg/kg ds	<0,0010	0,0026					
PCB 118	mg/kg ds	<0,0010	0,0026					
PCB 138	mg/kg ds	<0,0010	0,0026					
PCB 153	mg/kg ds	<0,0010	0,0026					
PCB 180	mg/kg ds	<0,0010	0,0026					
PCB (som 7) (factor 0,7)	mg/kg ds	0,0049	0,0188	-	0,007	0,02	0,51	1,0

Legenda

- < Achtergrondwaarde of RG
 + > Achtergrondwaarde
 ++ > Tussenwaarde (T)
 +++ > Interventiewaarde (I)
 Niet getoetst
 RG Rapportagegrens
 GSSD Gestandaardiseerd gehalte

GSSD is gecorrigeerd met de volgende gegevens:
 Lutum: 2,0 % van droge stof en organische stof: 2,6 % van droge stof.

Deze toetsing is uitgevoerd met behulp van BoToVa.

Zie voor info: <http://www.rwsleefomgeving.nl/onderwerpen/bodem-ondergrond/bbk/instrumenten/botova/>

Toetsing analyseresultaten grond

Certificaatnummer 2021077452
 Uw projectnummer 21030201A
 Uw projectnaam Voorthuizen
 Datum monsternaam 07-05-2021

Parameter	Eenheid	MM-11	GSSD	+/-	RG	AW	T	I
Voorbehandeling								
Cryogeen malen AS3000		Uitgevoerd						
Bodemkundige analyses								
Droge stof	% (m/m)	91,8	91,8					
Organische stof	% (m/m) ds	1,6	1,6					
Gloeirest	% (m/m) ds	98						
Korrelgrootte < 2 µm (Lutum)	% (m/m) ds	2,1	2,1					
Minerale olie								
Minerale olie (C10-C12)	mg/kg ds	<3,0	10,5					
Minerale olie (C12-C16)	mg/kg ds	<5,0	17,5					
Minerale olie (C16-C21)	mg/kg ds	<5,0	17,5					
Minerale olie (C21-C30)	mg/kg ds	<11	38,5					
Minerale olie (C30-C35)	mg/kg ds	<5,0	17,5					
Minerale olie (C35-C40)	mg/kg ds	<6,0	21,0					
Minerale olie totaal (C10-C40)	mg/kg ds	<35	122,5	-	35,0	190,0	2600,0	5000,0
Polycyclische Aromatische Koolwaterstoffen, PAK								
Naftaleen	mg/kg ds	<0,050	0,035					
Fenantheen	mg/kg ds	<0,050	0,035					
Anthraceen	mg/kg ds	<0,050	0,035					
Fluorantheen	mg/kg ds	<0,050	0,035					
Benzo(a)anthraceen	mg/kg ds	<0,050	0,035					
Chryseen	mg/kg ds	<0,050	0,035					
Benzo(k)fluorantheen	mg/kg ds	<0,050	0,035					
Benzo(a)pyreen	mg/kg ds	<0,050	0,035					
Benzo(ghi)peryleen	mg/kg ds	<0,050	0,035					
Indeno(123-cd)pyreen	mg/kg ds	<0,050	0,035					
PAK VROM (10) (factor 0,7)	mg/kg ds	0,35	0,35	-	0,35	1,5	20,8	40,0
Metalen								
Barium (Ba)	mg/kg ds	<20	53,58		20,0	190,0	555,0	920,0
Cadmium (Cd)	mg/kg ds	<0,20	0,2406	-	0,2	0,6	6,8	13,0
Kobalt (Co)	mg/kg ds	<3,0	7,303	-	3,0	15,0	103,0	190,0
Koper (Cu)	mg/kg ds	<5,0	7,216	-	5,0	40,0	115,0	190,0
Kwik (Hg)	mg/kg ds	<0,050	0,0502	-	0,05	0,15	18,1	36,0
Molybdeen (Mo)	mg/kg ds	<1,5	1,05	-	1,5	1,5	95,8	190,0
Nikkel (Ni)	mg/kg ds	<4,0	8,099	-	4,0	35,0	67,5	100,0
Lood (Pb)	mg/kg ds	<10	11,0	-	10,0	50,0	290,0	530,0
Zink (Zn)	mg/kg ds	<20	33,05	-	20,0	140,0	430,0	720,0
Polychloorbifenylen, PCB								
PCB 28	mg/kg ds	<0,0010	0,0035					
PCB 52	mg/kg ds	<0,0010	0,0035					
PCB 101	mg/kg ds	<0,0010	0,0035					
PCB 118	mg/kg ds	<0,0010	0,0035					
PCB 138	mg/kg ds	<0,0010	0,0035					
PCB 153	mg/kg ds	<0,0010	0,0035					
PCB 180	mg/kg ds	<0,0010	0,0035					
PCB (som 7) (factor 0,7)	mg/kg ds	0,0049	0,0245	-	0,007	0,02	0,51	1,0

Legenda

- < Achtergrondwaarde of RG
 + > Achtergrondwaarde
 ++ > Tussenwaarde (T)
 +++ > Interventiewaarde (I)
 Niet getoetst
 RG Rapportagegrens
 GSSD Gestandaardiseerd gehalte

GSSD is gecorrigeerd met de volgende gegevens:
 Lutum: 2,1 % van droge stof en organische stof: 1,6 % van droge stof.

Deze toetsing is uitgevoerd met behulp van BoToVa.

Zie voor info: <http://www.rwsleefomgeving.nl/onderwerpen/bodem-ondergrond/bbk/instrumenten/botova/>

Toetsing analyseresultaten grond

Certificaatnummer 2021077452
Uw projectnummer 21030201A
Uw projectnaam Voorthuizen
Datum monstername 07-05-2021

Parameter	Eenheid	MM-101	GSSD	+/-	RG	AW	T	I
Voorbehandeling								
Cryogeen malen AS3000								Uitgevoerd
Bodemkundige analyses								
Droge stof	% (m/m)	91,8	91,8					
Organische stof	% (m/m) ds	1,1	1,1					
Gloeirest	% (m/m) ds	99						
Korrelgrootte < 2 µm (Lutum)	% (m/m) ds	2,0	2,0					
Minerale olie								
Minerale olie (C10-C12)	mg/kg ds	<3,0	10,5					
Minerale olie (C12-C16)	mg/kg ds	<5,0	17,5					
Minerale olie (C16-C21)	mg/kg ds	<5,0	17,5					
Minerale olie (C21-C30)	mg/kg ds	<11	38,5					
Minerale olie (C30-C35)	mg/kg ds	<5,0	17,5					
Minerale olie (C35-C40)	mg/kg ds	<6,0	21,0					
Minerale olie totaal (C10-C40)	mg/kg ds	<35	122,5	-	35,0	190,0	2600,0	5000,0
Polycyclische Aromatische Koolwaterstoffen, PAK								
Naftaleen	mg/kg ds	<0,050	0,035					
Fenantheen	mg/kg ds	<0,050	0,035					
Anthraceen	mg/kg ds	<0,050	0,035					
Fluorantheen	mg/kg ds	<0,050	0,035					
Benzo(a)anthraceen	mg/kg ds	<0,050	0,035					
Chryseen	mg/kg ds	<0,050	0,035					
Benzo(k)fluorantheen	mg/kg ds	<0,050	0,035					
Benzo(a)pyreen	mg/kg ds	<0,050	0,035					
Benzo(ghi)peryleen	mg/kg ds	<0,050	0,035					
Indeno(123-cd)pyreen	mg/kg ds	<0,050	0,035					
PAK VROM (10) (factor 0,7)	mg/kg ds	0,35	0,35	-	0,35	1,5	20,8	40,0

Legenda

- < Achtergrondwaarde of RG
+ > Achtergrondwaarde
++ > Tussenwaarde (T)
+++ > Interventiewaarde (I)
Niet getoetst
RG Rapportagegrens
GSSD Gestandaardiseerd gehalte

GSSD is gecorrigeerd met de volgende gegevens:
Lutum: 2,0 % van droge stof en organische stof: 1,1 % van droge stof.

Deze toetsing is uitgevoerd met behulp van BoToVa.

Zie voor info: <http://www.nwsleefomgeving.nl/onderwerpen/bodem-ondergrond/bbk/instrumenten/botova/>

Toetsing analyseresultaten toepassing van grond/bagger op landbodern

Certificaatnummer 2021077452
 Uw projectnummer 21030201A
 Uw projectnaam Voorthuizen
 Datum monsternaam 07-05-2021

Parameter	Eenheid	MM-1	GSSD	+/-	AW	Wonen	Industr.	IW
Voorbehandeling								
Cryogeen malen AS3000		Uitgevoerd						
Bodemkundige analyses								
Droge stof	% (m/m)	93,3	93,3					
Organische stof	% (m/m) ds	<0,7	0,49					
Gloeirest	% (m/m) ds	99						
Korrelgrootte < 2 µm (Lutum)	% (m/m) ds	<2,0	1,4					
Minerale olie								
Minerale olie (C10-C12)	mg/kg ds	<3,0	10,5					
Minerale olie (C12-C16)	mg/kg ds	<5,0	17,5					
Minerale olie (C16-C21)	mg/kg ds	<5,0	17,5					
Minerale olie (C21-C30)	mg/kg ds	<11	38,5					
Minerale olie (C30-C35)	mg/kg ds	<5,0	17,5					
Minerale olie (C35-C40)	mg/kg ds	<6,0	21,0					
Minerale olie totaal (C10-C40)	mg/kg ds	<35	122,5	-	190,0	190,0	500,0	5000,0
Polycyclische Aromatische Koolwaterstoffen, PAK								
Naftaleen	mg/kg ds	<0,050	0,035					
Fenantheen	mg/kg ds	<0,050	0,035					
Anthraceen	mg/kg ds	<0,050	0,035					
Fluorantheen	mg/kg ds	<0,050	0,035					
Benzo(a)anthraceen	mg/kg ds	<0,050	0,035					
Chryseen	mg/kg ds	<0,050	0,035					
Benzo(k)fluorantheen	mg/kg ds	<0,050	0,035					
Benzo(a)pyreen	mg/kg ds	<0,050	0,035					
Benzo(ghi)peryleen	mg/kg ds	<0,050	0,035					
Indeno(123-cd)pyreen	mg/kg ds	<0,050	0,035					
PAK VROM (10) (factor 0,7)	mg/kg ds	0,35	0,35	-	1,5	6,8	40,0	40,0
Metalen								
Barium (Ba)	mg/kg ds	<20	54,25					920,0
Cadmium (Cd)	mg/kg ds	<0,20	0,241	-	0,6	1,2	4,3	13,0
Kobalt (Co)	mg/kg ds	<3,0	7,383	-	15,0	35,0	190,0	190,0
Koper (Cu)	mg/kg ds	<5,0	7,241	-	40,0	54,0	190,0	190,0
Kwik (Hg)	mg/kg ds	<0,050	0,0502	-	0,15	0,83	4,8	36,0
Molybdeen (Mo)	mg/kg ds	<1,5	1,05	-	1,5	88,0	190,0	190,0
Nikkel (Ni)	mg/kg ds	<4,0	8,167	-	35,0		100,0	100,0
Lood (Pb)	mg/kg ds	<10	11,02	-	50,0	210,0	530,0	530,0
Zink (Zn)	mg/kg ds	<20	33,22	-	140,0	200,0	720,0	720,0
Polychloorbifenylen, PCB								
PCB 28	mg/kg ds	<0,0010	0,0035					
PCB 52	mg/kg ds	<0,0010	0,0035					
PCB 101	mg/kg ds	<0,0010	0,0035					
PCB 118	mg/kg ds	<0,0010	0,0035					
PCB 138	mg/kg ds	<0,0010	0,0035					
PCB 153	mg/kg ds	<0,0010	0,0035					
PCB 180	mg/kg ds	<0,0010	0,0035					
PCB (som 7) (factor 0,7)	mg/kg ds	0,0049	0,0245	-	0,02	0,04	0,5	1,0

Legenda

- klasse achtergrondwaarde
 + klasse wonen
 ++ klasse industrie
 +++ niet toepasbaar
 ++++ nooit toepasbaar
 GSSD Gestandaardiseerd gehalte

Eindoordeel Altijd toepasbaar

GSSD is gecorrigeerd met de volgende gegevens:
 Lutum: 2,0 % van droge stof en organische stof: 0,7 % van droge stof.

Deze toetsing is uitgevoerd met behulp van BoToVa.

Zie voor info: <http://www.rwsleefomgeving.nl/onderwerpen/bodem-ondergrond/bbk/instrumenten/botova/>

Toetsing analyseresultaten toepassing van grond/bagger op landbodern

Certificaatnummer 2021077452
 Uw projectnummer 21030201A
 Uw projectnaam Voorthuizen
 Datum monstername 07-05-2021

Parameter	Eenheid	MM-2	GSSD	+/-	AW	Wonen	Industr.	IW
Voorbehandeling								
Cryogeen malen AS3000		Uitgevoerd						
Bodemkundige analyses								
Droge stof	% (m/m)	87,4	87,4					
Organische stof	% (m/m) ds	2,6	2,6					
Gloeirest	% (m/m) ds	97						
Korrelgrootte < 2 µm (Lutum)	% (m/m) ds	<2,0	1,4					
Minerale olie								
Minerale olie (C10-C12)	mg/kg ds	<3,0	8,077					
Minerale olie (C12-C16)	mg/kg ds	<5,0	13,46					
Minerale olie (C16-C21)	mg/kg ds	<5,0	13,46					
Minerale olie (C21-C30)	mg/kg ds	<11	29,62					
Minerale olie (C30-C35)	mg/kg ds	6,1	23,46					
Minerale olie (C35-C40)	mg/kg ds	<6,0	16,15					
Minerale olie totaal (C10-C40)	mg/kg ds	<35	94,23	-	190,0	190,0	500,0	5000,0
Polycyclische Aromatische Koolwaterstoffen, PAK								
Naftaleen	mg/kg ds	<0,050	0,035					
Fenantheen	mg/kg ds	<0,050	0,035					
Anthraceen	mg/kg ds	<0,050	0,035					
Fluorantheen	mg/kg ds	<0,050	0,035					
Benzo(a)anthraceen	mg/kg ds	<0,050	0,035					
Chryseen	mg/kg ds	<0,050	0,035					
Benzo(k)fluorantheen	mg/kg ds	<0,050	0,035					
Benzo(a)pyreen	mg/kg ds	<0,050	0,035					
Benzo(ghi)peryleen	mg/kg ds	<0,050	0,035					
Indeno(123-cd)pyreen	mg/kg ds	<0,050	0,035					
PAK VROM (10) (factor 0,7)	mg/kg ds	0,35	0,35	-	1,5	6,8	40,0	40,0
Metalen								
Barium (Ba)	mg/kg ds	<20	54,25					920,0
Cadmium (Cd)	mg/kg ds	<0,20	0,2345	-	0,6	1,2	4,3	13,0
Kobalt (Co)	mg/kg ds	<3,0	7,383	-	15,0	35,0	190,0	190,0
Koper (Cu)	mg/kg ds	7,1	14,39	-	40,0	54,0	190,0	190,0
Kwik (Hg)	mg/kg ds	<0,050	0,05	-	0,15	0,83	4,8	36,0
Molybdeen (Mo)	mg/kg ds	<1,5	1,05	-	1,5	88,0	190,0	190,0
Nikkel (Ni)	mg/kg ds	<4,0	8,167	-	35,0		100,0	100,0
Lood (Pb)	mg/kg ds	<10	10,9	-	50,0	210,0	530,0	530,0
Zink (Zn)	mg/kg ds	20	46,74	-	140,0	200,0	720,0	720,0
Polychloorbifenylen, PCB								
PCB 28	mg/kg ds	<0,0010	0,0026					
PCB 52	mg/kg ds	<0,0010	0,0026					
PCB 101	mg/kg ds	<0,0010	0,0026					
PCB 118	mg/kg ds	<0,0010	0,0026					
PCB 138	mg/kg ds	<0,0010	0,0026					
PCB 153	mg/kg ds	<0,0010	0,0026					
PCB 180	mg/kg ds	<0,0010	0,0026					
PCB (som 7) (factor 0,7)	mg/kg ds	0,0049	0,0188	-	0,02	0,04	0,5	1,0

Legenda

- klasse achtergrondwaarde
 + klasse wonen
 ++ klasse industrie
 +++ niet toepasbaar
 ++++ nooit toepasbaar
 GSSD Gestandaardiseerd gehalte

Eindoordeel Altijd toepasbaar

GSSD is gecorrigeerd met de volgende gegevens:
 Lutum: 2,0 % van droge stof en organische stof: 2,6 % van droge stof.

Deze toetsing is uitgevoerd met behulp van BoToVa.

Zie voor info: <http://www.rwsleefomgeving.nl/onderwerpen/bodem-ondergrond/bbk/instrumenten/botova/>

Toetsing analyseresultaten toepassing van grond/bagger op landbodem

Certificaatnummer 2021077452
 Uw projectnummer 21030201A
 Uw projectnaam Voorthuizen
 Datum monstername 07-05-2021

Parameter	Eenheid	MM-11	GSSD	+/-	AW	Wonen	Industr.	IW
Voorbehandeling								
Cryogeen malen AS3000		Uitgevoerd						
Bodemkundige analyses								
Droge stof	% (m/m)	91,8	91,8					
Organische stof	% (m/m) ds	1,6	1,6					
Gloeirest	% (m/m) ds	98						
Korrelgrootte < 2 µm (Lutum)	% (m/m) ds	2,1	2,1					
Minerale olie								
Minerale olie (C10-C12)	mg/kg ds	<3,0	10,5					
Minerale olie (C12-C16)	mg/kg ds	<5,0	17,5					
Minerale olie (C16-C21)	mg/kg ds	<5,0	17,5					
Minerale olie (C21-C30)	mg/kg ds	<11	38,5					
Minerale olie (C30-C35)	mg/kg ds	<5,0	17,5					
Minerale olie (C35-C40)	mg/kg ds	<6,0	21,0					
Minerale olie totaal (C10-C40)	mg/kg ds	<35	122,5	-	190,0	190,0	500,0	5000,0
Polycyclische Aromatische Koolwaterstoffen, PAK								
Naftaleen	mg/kg ds	<0,050	0,035					
Fenantheen	mg/kg ds	<0,050	0,035					
Anthraceen	mg/kg ds	<0,050	0,035					
Fluorantheen	mg/kg ds	<0,050	0,035					
Benzo(a)anthraceen	mg/kg ds	<0,050	0,035					
Chryseen	mg/kg ds	<0,050	0,035					
Benzo(k)fluorantheen	mg/kg ds	<0,050	0,035					
Benzo(a)pyreen	mg/kg ds	<0,050	0,035					
Benzo(ghi)peryleen	mg/kg ds	<0,050	0,035					
Indeno(123-cd)pyreen	mg/kg ds	<0,050	0,035					
PAK VROM (10) (factor 0,7)	mg/kg ds	0,35	0,35	-	1,5	6,8	40,0	40,0
Metalen								
Barium (Ba)	mg/kg ds	<20	53,58					920,0
Cadmium (Cd)	mg/kg ds	<0,20	0,2406	-	0,6	1,2	4,3	13,0
Kobalt (Co)	mg/kg ds	<3,0	7,303	-	15,0	35,0	190,0	190,0
Koper (Cu)	mg/kg ds	<5,0	7,216	-	40,0	54,0	190,0	190,0
Kwik (Hg)	mg/kg ds	<0,050	0,0502	-	0,15	0,83	4,8	36,0
Molybdeen (Mo)	mg/kg ds	<1,5	1,05	-	1,5	88,0	190,0	190,0
Nikkel (Ni)	mg/kg ds	<4,0	8,099	-	35,0		100,0	100,0
Lood (Pb)	mg/kg ds	<10	11,0	-	50,0	210,0	530,0	530,0
Zink (Zn)	mg/kg ds	<20	33,05	-	140,0	200,0	720,0	720,0
Polychloorbifenylen, PCB								
PCB 28	mg/kg ds	<0,0010	0,0035					
PCB 52	mg/kg ds	<0,0010	0,0035					
PCB 101	mg/kg ds	<0,0010	0,0035					
PCB 118	mg/kg ds	<0,0010	0,0035					
PCB 138	mg/kg ds	<0,0010	0,0035					
PCB 153	mg/kg ds	<0,0010	0,0035					
PCB 180	mg/kg ds	<0,0010	0,0035					
PCB (som 7) (factor 0,7)	mg/kg ds	0,0049	0,0245	-	0,02	0,04	0,5	1,0

Legenda

- klasse achtergrondwaarde
 + klasse wonen
 ++ klasse industrie
 +++ niet toepasbaar
 ++++ nooit toepasbaar
 GSSD Gestandaardiseerd gehalte

Eindoordeel Altijd toepasbaar

GSSD is gecorrigeerd met de volgende gegevens:
 Lutum: 2,1 % van droge stof en organische stof: 1,6 % van droge stof.

Deze toetsing is uitgevoerd met behulp van BoToVa.

Zie voor info: <http://www.rwsleefomgeving.nl/onderwerpen/bodem-ondergrond/bbk/instrumenten/botova/>

Toetsing analyseresultaten grondwater

Certificaatnummer 2021082779
 Uw projectnummer 21030201A
 Uw projectnaam Lange Zuiderweg 120 Voorthuizen
 Datum monsternamen 18-05-2021

Parameter	Eenheid	1-1-1	GSSD	+/-	RG	S	T	I
Metalen								
Barium (Ba)	µg/L	<20	14,0	-	20,0	50,0	338,0	625,0
Cadmium (Cd)	µg/L	<0,20	0,14	-	0,2	0,4	3,2	6,0
Kobalt (Co)	µg/L	<2,0	1,4	-	2,0	20,0	60,0	100,0
Koper (Cu)	µg/L	<2,0	1,4	-	2,0	15,0	45,0	75,0
Kwik (Hg)	µg/L	<0,050	0,035	-	0,05	0,05	0,175	0,3
Molybdeen (Mo)	µg/L	<2,0	1,4	-	2,0	5,0	153,0	300,0
Nikkel (Ni)	µg/L	<3,0	2,1	-	3,0	15,0	45,0	75,0
Lood (Pb)	µg/L	<2,0	1,4	-	2,0	15,0	45,0	75,0
Zink (Zn)	µg/L	<10	7,0	-	10,0	65,0	433,0	800,0
Vluchtige Aromatische Koolwaterstoffen								
Benzeen	µg/L	<0,20	0,14	-	0,2	0,2	15,1	30,0
Tolueen	µg/L	<0,20	0,14	-	0,2	7,0	504,0	1000,0
Ethylbenzeen	µg/L	<0,20	0,14	-	0,2	4,0	77,0	150,0
o-Xyleen	µg/L	<0,10	0,07					
m,p-Xyleen	µg/L	<0,20	0,14					
Xylenen (som) factor 0,7	µg/L	0,21	0,21	-	0,2	0,2	35,1	70,0
BTEX (som)	µg/L	<0,90						
Naftaleen	µg/L	<0,020	0,014	-	0,02	0,01	35,0	70,0
Styreen	µg/L	<0,20	0,14	-	0,2	6,0	153,0	300,0
Vluchtige organische halogeenkoolwaterstoffen								
Dichloormethaan	µg/L	<0,20	0,14	-	0,2	0,01	500,0	1000,0
Trichloormethaan	µg/L	<0,20	0,14	-	0,2	6,0	203,0	400,0
Tetrachloormethaan	µg/L	<0,10	0,07	-	0,1	0,01	5,0	10,0
Trichlooretheen	µg/L	<0,20	0,14	-	0,2	24,0	262,0	500,0
Tetrachlooretheen	µg/L	<0,10	0,07	-	0,1	0,01	20,0	40,0
1,1-Dichloorethaan	µg/L	<0,20	0,14	-	0,2	7,0	454,0	900,0
1,2-Dichloorethaan	µg/L	<0,20	0,14	-	0,2	7,0	204,0	400,0
1,1,1-Trichloorethaan	µg/L	<0,10	0,07	-	0,1	0,01	150,0	300,0
1,1,2-Trichloorethaan	µg/L	<0,10	0,07	-	0,1	0,01	65,0	130,0
cis 1,2-Dichlooretheen	µg/L	<0,10	0,07					
trans 1,2-Dichlooretheen	µg/L	<0,10	0,07					
CKW (som)	µg/L	<1,6						
Tribroommethaan	µg/L	<0,20	0,14					630,0
Vinylchloride	µg/L	<0,10	0,07	-	0,2	0,01	2,5	5,0
1,1-Dichlooretheen	µg/L	<0,10	0,07	-	0,1	0,01	5,0	10,0
1,2-Dichlooretheen (Som) factor 0,7	µg/L	0,14	0,14	-	0,2	0,01	10,0	20,0
1,1-Dichloorpropaan	µg/L	<0,20	0,14					
1,2-Dichloorpropaan	µg/L	<0,20	0,14					
1,3-Dichloorpropaan	µg/L	<0,20	0,14					
Dichloorpropanen som factor 0.7	µg/L	0,42	0,42	-	0,6	0,8	40,4	80,0
Minerale olie								
Minerale olie (C10-C12)	µg/L	<10	7,0					
Minerale olie (C12-C16)	µg/L	<10	7,0					
Minerale olie (C16-C21)	µg/L	<10	7,0					
Minerale olie (C21-C30)	µg/L	<15	10,5					
Minerale olie (C30-C35)	µg/L	<10	7,0					
Minerale olie (C35-C40)	µg/L	<10	7,0					
Minerale olie totaal (C10-C40)	µg/L	<50	35,0	-	50,0	50,0	325,0	600,0

Legenda

- < streefwaarde/aw2000 of RG
 + > Streefwaarde (S)
 ++ > Tussenwaarde (T)
 +++ > Interventiewaarde (I)
 Niet getoetst
 RG Rapportagegrens
 GSSD Gestandaardiseerd gehalte

Deze toetsing is uitgevoerd met behulp van BoToVa.

Zie voor info: <http://www.rwsleefomgeving.nl/onderwerpen/bodem-ondergrond/bbk/instrumenten/botova/>

Toetsing analyseresultaten grondwater

Certificaatnummer 2021082779
 Uw projectnummer 21030201A
 Uw projectnaam Lange Zuiderweg 120 Voorthuizen
 Datum monsternamen 18-05-2021

Parameter	Eenheid	101-1-1	GSSD	+/-	RG	S	T	I
Metalen								
Barium (Ba)	µg/L	25	25,0	-	20,0	50,0	338,0	625,0
Cadmium (Cd)	µg/L	<0,20	0,14	-	0,2	0,4	3,2	6,0
Kobalt (Co)	µg/L	<2,0	1,4	-	2,0	20,0	60,0	100,0
Koper (Cu)	µg/L	2,7	2,7	-	2,0	15,0	45,0	75,0
Kwik (Hg)	µg/L	<0,050	0,035	-	0,05	0,05	0,175	0,3
Molybdeen (Mo)	µg/L	<2,0	1,4	-	2,0	5,0	153,0	300,0
Nikkel (Ni)	µg/L	<3,0	2,1	-	3,0	15,0	45,0	75,0
Lood (Pb)	µg/L	<2,0	1,4	-	2,0	15,0	45,0	75,0
Zink (Zn)	µg/L	<10	7,0	-	10,0	65,0	433,0	800,0
Vluchtige Aromatische Koolwaterstoffen								
Benzeen	µg/L	<0,20	0,14	-	0,2	0,2	15,1	30,0
Tolueen	µg/L	<0,20	0,14	-	0,2	7,0	504,0	1000,0
Ethylbenzeen	µg/L	<0,20	0,14	-	0,2	4,0	77,0	150,0
o-Xyleen	µg/L	<0,10	0,07					
m,p-Xyleen	µg/L	<0,20	0,14					
Xylenen (som) factor 0,7	µg/L	0,21	0,21	-	0,2	0,2	35,1	70,0
BTEX (som)	µg/L	<0,90						
Naftaleen	µg/L	<0,020	0,014	-	0,02	0,01	35,0	70,0
Styreen	µg/L	<0,20	0,14	-	0,2	6,0	153,0	300,0
Vluchtige organische halogeenkoolwaterstoffen								
Dichloormethaan	µg/L	<0,20	0,14	-	0,2	0,01	500,0	1000,0
Trichloormethaan	µg/L	<0,20	0,14	-	0,2	6,0	203,0	400,0
Tetrachloormethaan	µg/L	<0,10	0,07	-	0,1	0,01	5,0	10,0
Trichlooretheen	µg/L	<0,20	0,14	-	0,2	24,0	262,0	500,0
Tetrachlooretheen	µg/L	<0,10	0,07	-	0,1	0,01	20,0	40,0
1,1-Dichloorethaan	µg/L	<0,20	0,14	-	0,2	7,0	454,0	900,0
1,2-Dichloorethaan	µg/L	<0,20	0,14	-	0,2	7,0	204,0	400,0
1,1,1-Trichloorethaan	µg/L	<0,10	0,07	-	0,1	0,01	150,0	300,0
1,1,2-Trichloorethaan	µg/L	<0,10	0,07	-	0,1	0,01	65,0	130,0
cis 1,2-Dichlooretheen	µg/L	<0,10	0,07					
trans 1,2-Dichlooretheen	µg/L	<0,10	0,07					
CKW (som)	µg/L	<1,6						
Tribroommethaan	µg/L	<0,20	0,14					630,0
Vinylchloride	µg/L	<0,10	0,07	-	0,2	0,01	2,5	5,0
1,1-Dichlooretheen	µg/L	<0,10	0,07	-	0,1	0,01	5,0	10,0
1,2-Dichlooretheenen (Som) factor 0,7	µg/L	0,14	0,14	-	0,2	0,01	10,0	20,0
1,1-Dichloorpropaan	µg/L	<0,20	0,14					
1,2-Dichloorpropaan	µg/L	<0,20	0,14					
1,3-Dichloorpropaan	µg/L	<0,20	0,14					
Dichloorpropanen som factor 0.7	µg/L	0,42	0,42	-	0,6	0,8	40,4	80,0
Minerale olie								
Minerale olie (C10-C12)	µg/L	<10	7,0					
Minerale olie (C12-C16)	µg/L	<10	7,0					
Minerale olie (C16-C21)	µg/L	<10	7,0					
Minerale olie (C21-C30)	µg/L	<15	10,5					
Minerale olie (C30-C35)	µg/L	<10	7,0					
Minerale olie (C35-C40)	µg/L	<10	7,0					
Minerale olie totaal (C10-C40)	µg/L	<50	35,0	-	50,0	50,0	325,0	600,0

Legenda

- < streefwaarde/aw2000 of RG
 + > Streefwaarde (S)
 ++ > Tussenwaarde (T)
 +++ > Interventiewaarde (I)
 Niet getoetst
 RG Rapportagegrens
 GSSD Gestandaardiseerd gehalte

Deze toetsing is uitgevoerd met behulp van BoToVa.

Zie voor info: <http://www.rwsleefomgeving.nl/onderwerpen/bodem-ondergrond/bbk/instrumenten/botova/>

Bijlage | 4

Achtergrondinformatie

1 Toelichting bij verschillende onderzoeken/onderzoeksstappen

Vooronderzoek: Ook wel bekend als historisch onderzoek. Het betreft het verzamelen van informatie over de locatie middels archiefonderzoek, historisch bronnen en kaarten en een locatie-inspectie. Het vooronderzoek wordt uitgevoerd conform de NEN 5725.

Verkendend bodemonderzoek: Op basis van de gekozen strategie (onverdachte of verdachte locatie) worden een aantal boringen en/of peilbuizen geplaatst. Een aantal grond- en grondwatermonsters wordt geanalyseerd op de relevante parameters. In de rapportage wordt verwoord of de milieuhygiënische kwaliteit voldoende is voor hetgeen is voorgenomen of dat nader bodemonderzoek noodzakelijk is. Het verkendend bodemonderzoek wordt uitgevoerd conform de NEN 5740.

Nader bodemonderzoek: Het in één of meerdere fasen vaststellen van de aard, oorzaak, mate, omvang en ligging van een verontreiniging. In de rapportage wordt de verontreinigingssituatie omschreven. Over het algemeen wordt ook een risicobeoordeling uitgevoerd (bepaling ernst en spoedeisendheid). Uitvoering (behoudens voor asbest) conform de NTA 5755.

Verkendend asbest in grondonderzoek: Onderzoek naar asbest in de bodem met minder dan 50 gewichtsprocent bodemvreemd materiaal. In de rapportage wordt verwoord of het asbestgehalte aanleiding geeft tot nader onderzoek. Uitvoering conform de NEN 5707.

Verkendend asbest in puinonderzoek: Onderzoek naar asbest in funderingslagen, stortlocaties en wegen met meer dan 50 gewichtsprocent bodemvreemd materiaal. In de rapportage wordt verwoord of het asbestgehalte aanleiding geeft tot nader onderzoek. Uitvoering conform de NEN 5897.

Nader asbest in grond- of puinonderzoek: onderzoek naar de oorzaak, mate, omvang en ligging van een asbestverontreiniging. In de rapportage worden de verontreinigingssituatie omschreven. Over het algemeen wordt ook een risicobeoordeling uitgevoerd (bepaling ernst en spoedeisendheid). Uitvoering conform de NEN 5707 of NEN 5897.

Partijkeuring: Ook wel bekend als AP04. Een onderzoek gericht op het vervoeren en elders toepassen van grond of bouwstof. In de rapportage worden de hergebruiksmogelijkheden verwoord.

2 Toetsingskader

De toetsingen worden conform de geldende richtlijnen uitgevoerd. Voor parameters anders dan asbest geschiedt dit middels BoToVa (Bodem Toets- en Validatieservice). In de toetstabellen zijn ook de normwaarden voor de geanalyseerde parameters weergegeven.

De toetsingswaarden zijn opgenomen in de Regeling Bodemkwaliteit bijlage B en de Circulaire Bodemsanering bijlage 1. De meest recente versies zijn te raadplegen via wetten.overheid.nl.

De toetsingswaarden zijn als volgt gedefinieerd:

Achtergrondwaarde

Voor grond en baggerspecie bij regeling vastgestelde gehalten aan chemische stoffen voor een goede bodemkwaliteit, waarvoor geldt dat er geen sprake is van belasting door lokale verontreinigingbronnen. Deze waarden zijn (door gemeenten) vastgesteld in het project 'achtergrondwaarden 2000 (AW 2000)'.

Interventiewaarde

Waarde waarmee voor verontreinigende stoffen in grond en grondwater het concentratieniveau wordt aangegeven waarboven sprake is van ernstige vermindering of dreigende vermindering van de functionele eigenschappen die de bodem heeft voor mens, plant of dier.

Streefwaarden grondwater

Aanduiding van het ijkpunt voor de milieukwaliteit voor de lange termijn, uitgaande van verwaarloosbare risico's voor het ecosysteem waarbij voor metalen onderscheid wordt gemaakt tussen diep en ondiep grondwater.

Tussenwaarde

Voor grond: het rekenkundig gemiddelde van de achtergrondwaarde en de interventiewaarde van een verontreinigende stof.

Voor grondwater: het rekenkundig gemiddelde van de streefwaarde en de interventiewaarde van een verontreinigende stof.

De tussenwaarde is de concentratiegrens waarboven in beginsel nader onderzoek wordt uitgevoerd, omdat het vermoeden van ernstige bodemverontreiniging bestaat.

Naast de toetsing aan de bovenstaande waarden kan ook (indicatief) getoetst worden aan bodemkwaliteitsklassen (Altijd Toepasbaar, Wonen, Industrie, Niet of Nooit Toepasbaar).

3 Betrouwbaarheid van onderzoeken

Bodemonderzoeken worden op zorgvuldige wijze verricht volgens de algemeen gebruikelijke inzichten en methoden. Het gehele proces van offerte tot en met rapportage is geborgd in een gecertificeerd ISO 9001 kwaliteitssysteem. Analyses vinden, tenzij anders vermeld, plaats in geaccrediteerde laboratoria.

PJ Milieu BV streeft bij elk bodem- en/of grondwateronderzoek naar een optimale representativiteit. Echter, een dergelijk onderzoek is gebaseerd op het verrichten van een beperkt aantal boringen en het nemen van een beperkt aantal monsters. Hierdoor blijft het mogelijk, dat plaatselijke afwijkingen in de samenstelling van grond en/of grondwater aanwezig zijn, welke tijdens het onderzoek niet naar voren zijn gekomen.

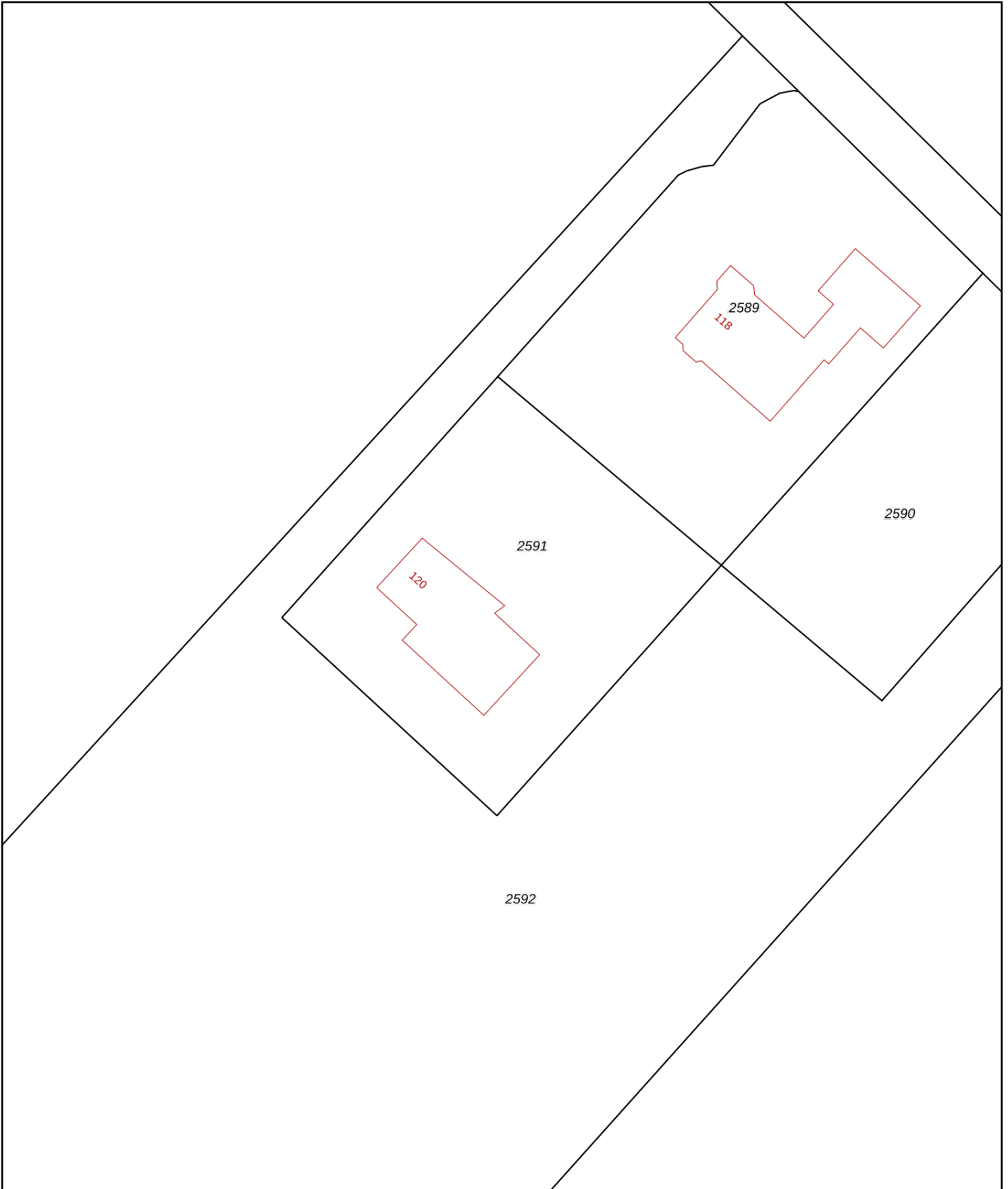
PJ Milieu BV is niet aansprakelijk voor hieruit voortvloeiende schade of gevolgen van welke aard ook.


Hierbij wordt er tevens op gewezen, dat het uitgevoerde bodemonderzoek een momentopname is. Beïnvloeding van grond- en grondwaterkwaliteit zal ook plaats kunnen vinden na uitvoering van dit onderzoek, bijvoorbeeld door bouwrijp maken of aanvoer van grond van elders.

Naarmate een langere tijd is verlopen na uitvoering van het onderzoek, dient men meer voorzichtigheid te betrachten en voorbehoud te maken bij het gebruik van de onderzoeksresultaten.

Bijlage | 5

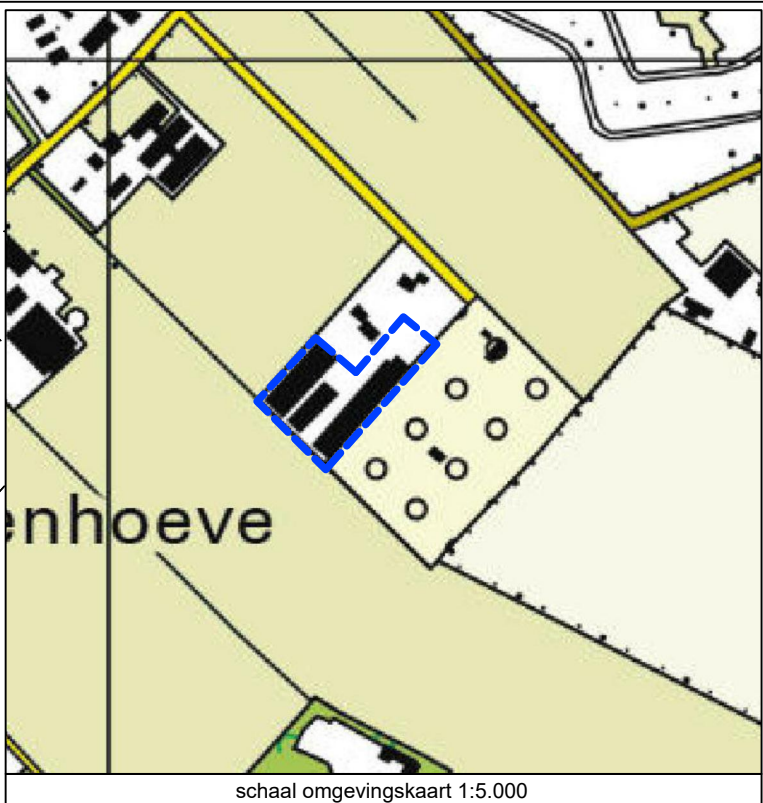
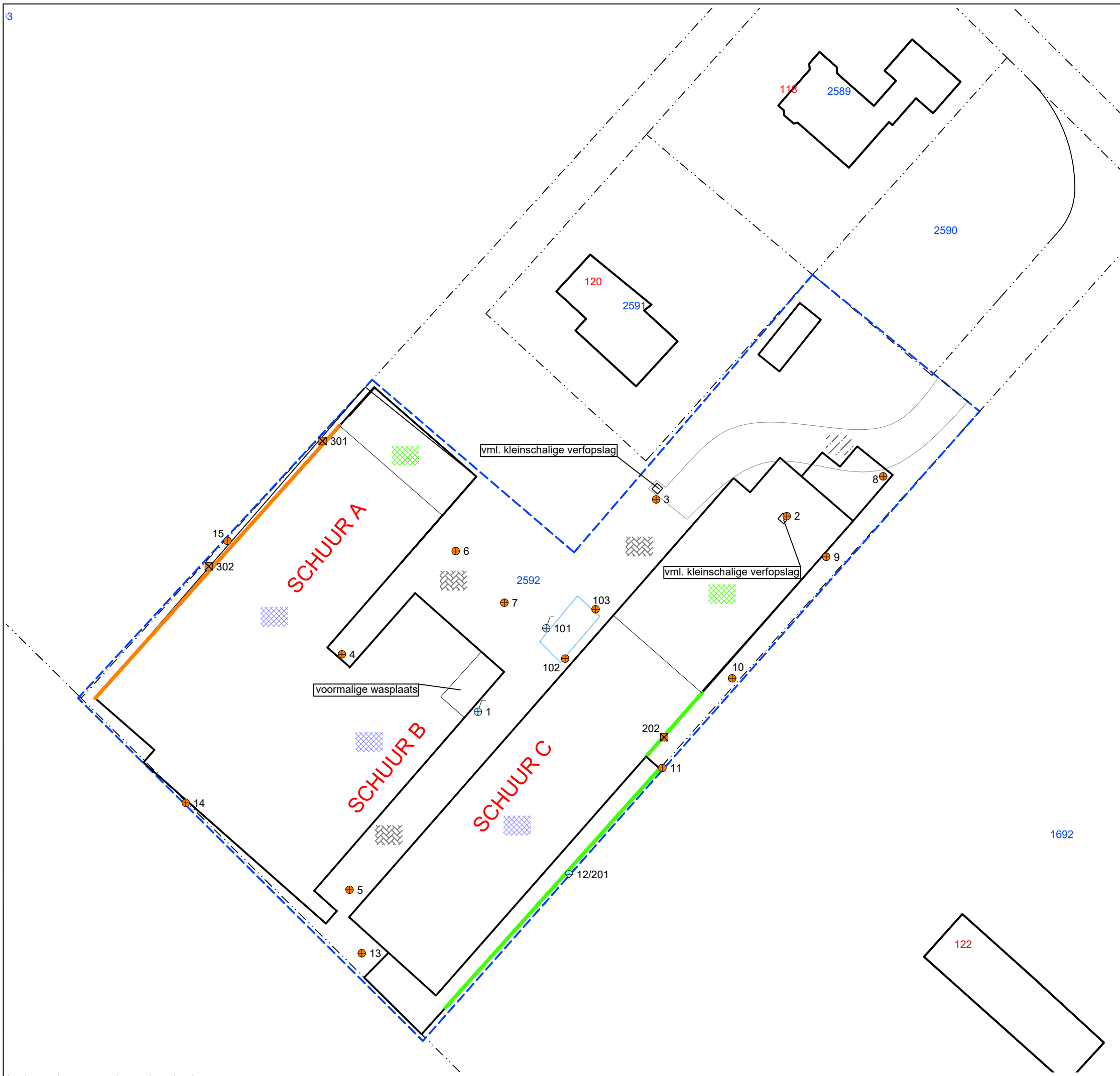
Kadastrale kaart en tekening



<p>12345 25</p> <p>— Vastgestelde kadastrale grens — Voorlopige kadastrale grens — Administratieve kadastrale grens — Bebouwing</p>	<p>Deze kaart is noordgericht</p> <p>Perceelnummer</p> <p>Huisnummer</p>	<p>Schaal 1: 500</p> <p>Kadastrale gemeente Voorthuizen</p> <p>Sectie F</p> <p>Perceel 2591</p>	
---	--	---	---

Voor een eensluitend uittreksel, geleverd op 19 april 2021
De bewaarder van het kadaster en de openbare registers

Aan dit uittreksel kunnen geen betrouwbare maten worden ontleend.
De Dienst voor het kadaster en de openbare registers behoudt zich de intellectuele eigendomsrechten voor, waaronder het auteursrecht en het databankenrecht.



LEGENDA

- Boring
- Peilbuis
- Gat gecombineerd met boring
- Gat
- 25** Huisnummer
- 1234** Perceelsnummer
- Onderzoekslocatie
- Bebouwing (buitenmuur)
- Perceelsgrens (Kadaster)
- Topografie
- Deellocatie A / Spoelzone met asbest onder interventiewaarde
- Deellocatie B / Spoelzone zonder asbest
- Deellocatie C / wasplaats
- Asbesthoudende golfplaat
- Nieuwe asbestvrije golfplaat
- Asphalt
- Klinkers

grondwater

Projectnaam: Lange Zuiderweg 118 en 120 Voorthuizen				
Type: Verkennd bodem- en asbest in grondonderzoek				
Omschrijving: Situatietekening				
Projectnr.: 21030201A		Bestandsnaam: 21030201A		
Formaat: A3	Getekend: MJG	Datum: 03-06-2021	Tekeningnr.: 1	Versie: Definitief
Schaal: 1:500				

PJ Milieu BV

Adres: Nijverheidsstraat 21
3861 RJ Nijkerk

Telefoon: 033 - 245 85 11

E-mail: info@pjmilieu.nl

Internet: www.pjmilieu.nl



Deskundig advies en gecertificeerde uitvoering van:



ASBEST INVENTARISATIE

Wilt u een gebouw of een object slopen, beheren of aankopen?

PJ Milieu BV maakt het asbest risico voor u inzichtelijk.



BODEM ONDERZOEK

Van een container grond tot een volledig bedrijfsterrein. Van een vergunningsaanvraag tot een erfenis: PJ Milieu BV toetst de bodemkwaliteit en geeft u een advies op maat.



BODEM SANERING

Door de kosten en de uitvoeringsmethode van een bodemsanering helder te presenteren, helpt PJ Milieu BV u bij de keuze tussen beheersen of verwijderen.



GEOHYDROLOGISCH ADVIES

Bemalingsadvies, drainageplan, infiltratieonderzoek? PJ Milieu BV zet haar kennis graag in voor het verbeteren van de (grond)waterkwaliteit en kwantiteit.