BIJLAGE 1 SOORTKAARTEN

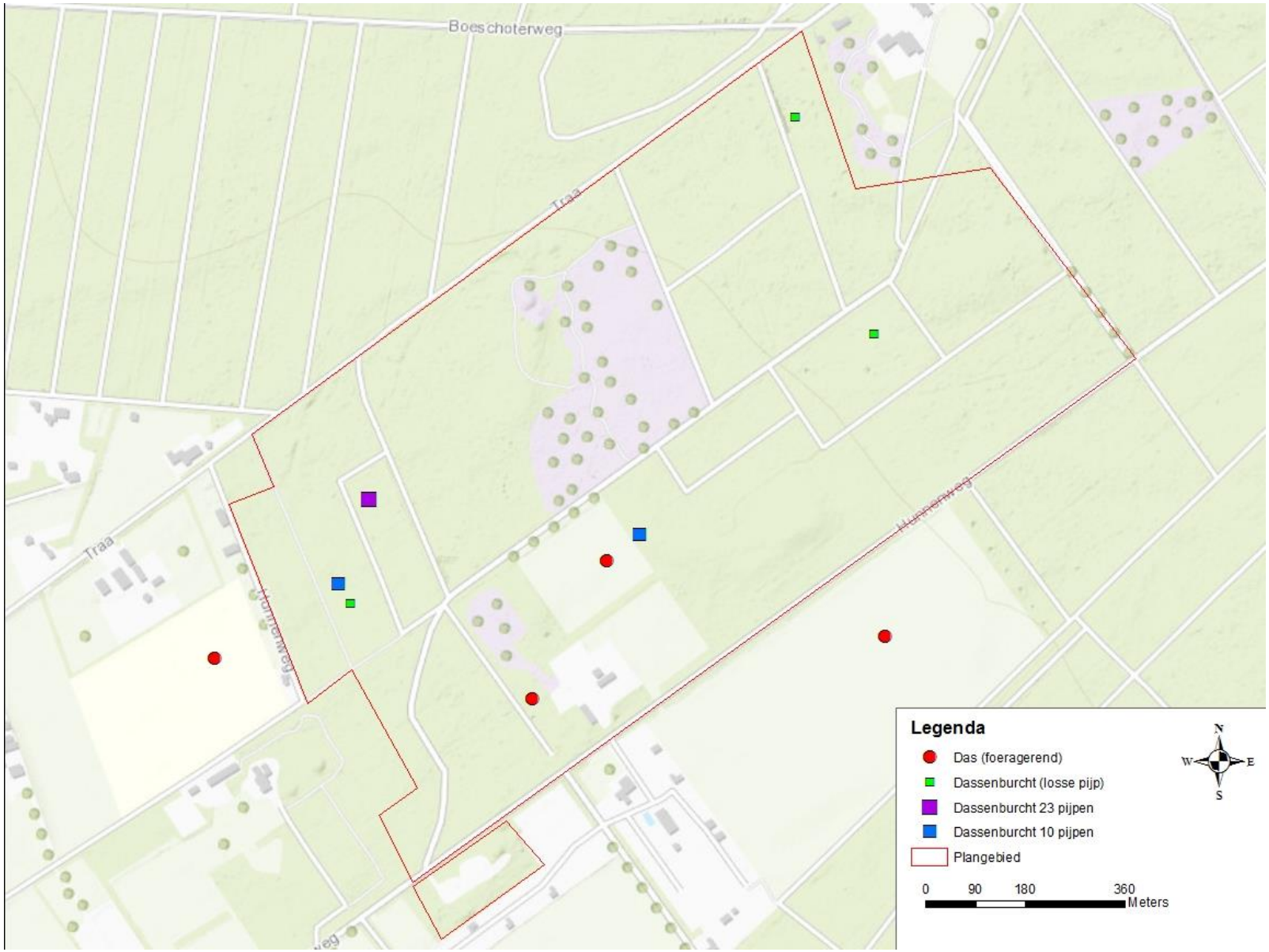
Boeschoterweg
Traa
Traa
Hunnerweg
Hunnerweg
Legenda
Das (foeragerend)
Dassenburcht (losse pijp)
Dassenburcht 23 pijpen
Dassenburcht 10 pijpen
Plangebied
0
90
180
360
Meters
N
W
E
S

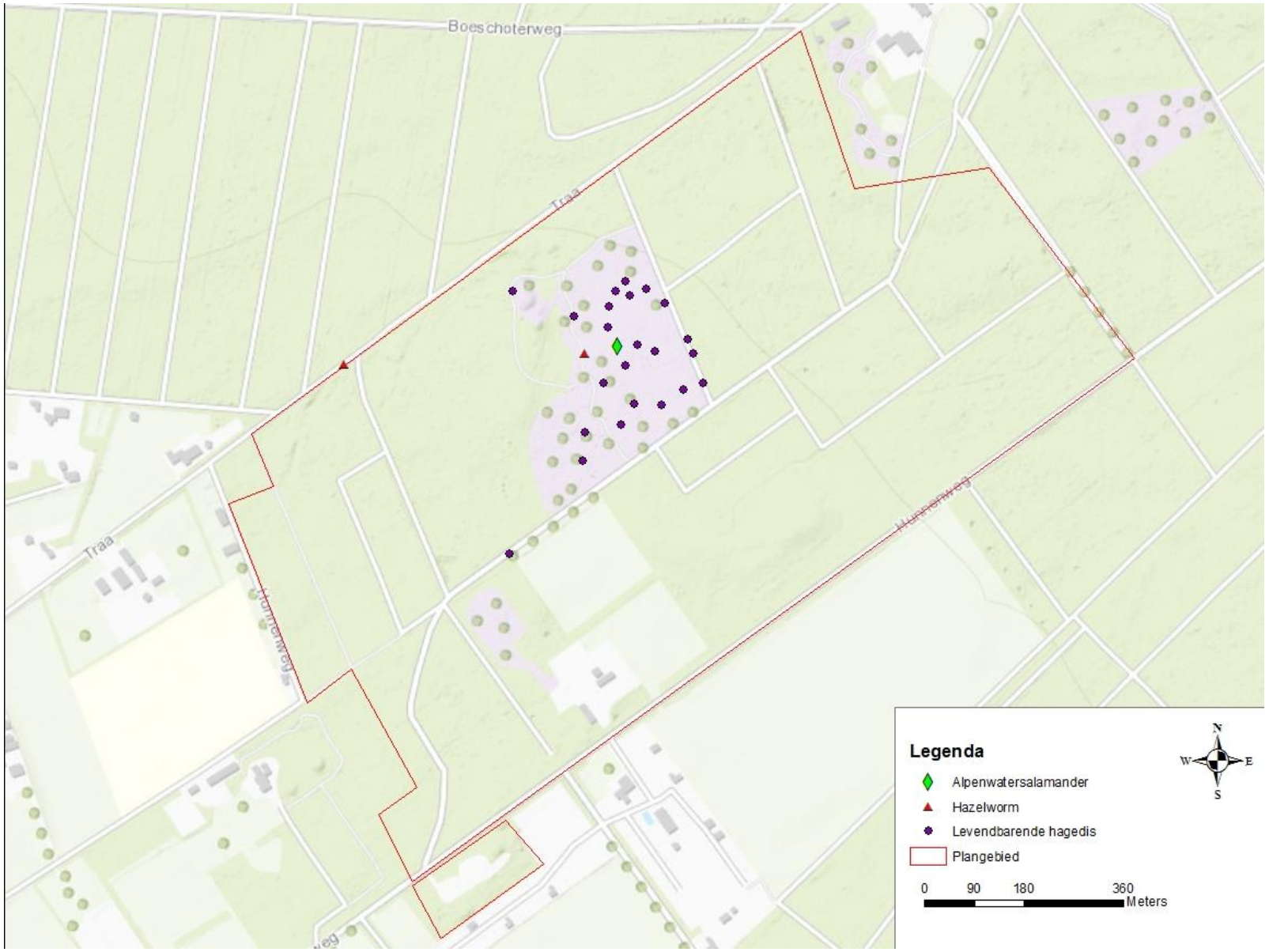
Boeschoterweg
Traa
Traa
Hunnerweg
Hunnerweg
Legenda
Alpenwatersalamander
Hazelworm
Levendbarende hagedis
Plangebied
0
90
180
360
Meters
N
W
E
S

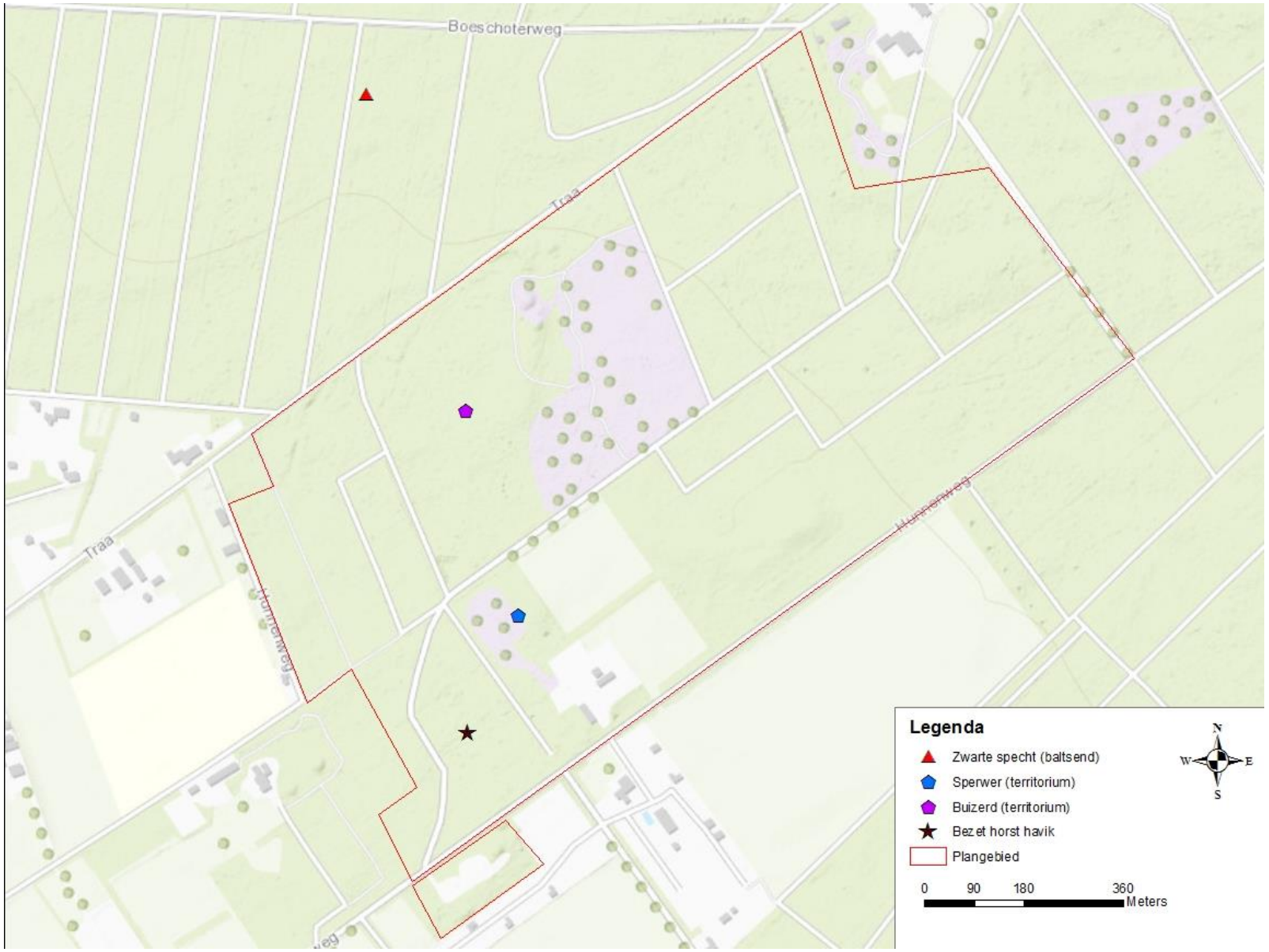
Boeschoterweg
Traa
Traa
Hunnerweg
Hunnerweg
Legenda
Zwarte specht (baltsend)
Sperwer (territorium)
Buizerd (territorium)
Bezet horst havik
Plangebied
0
90
180
360
Meters
N
W
E
S

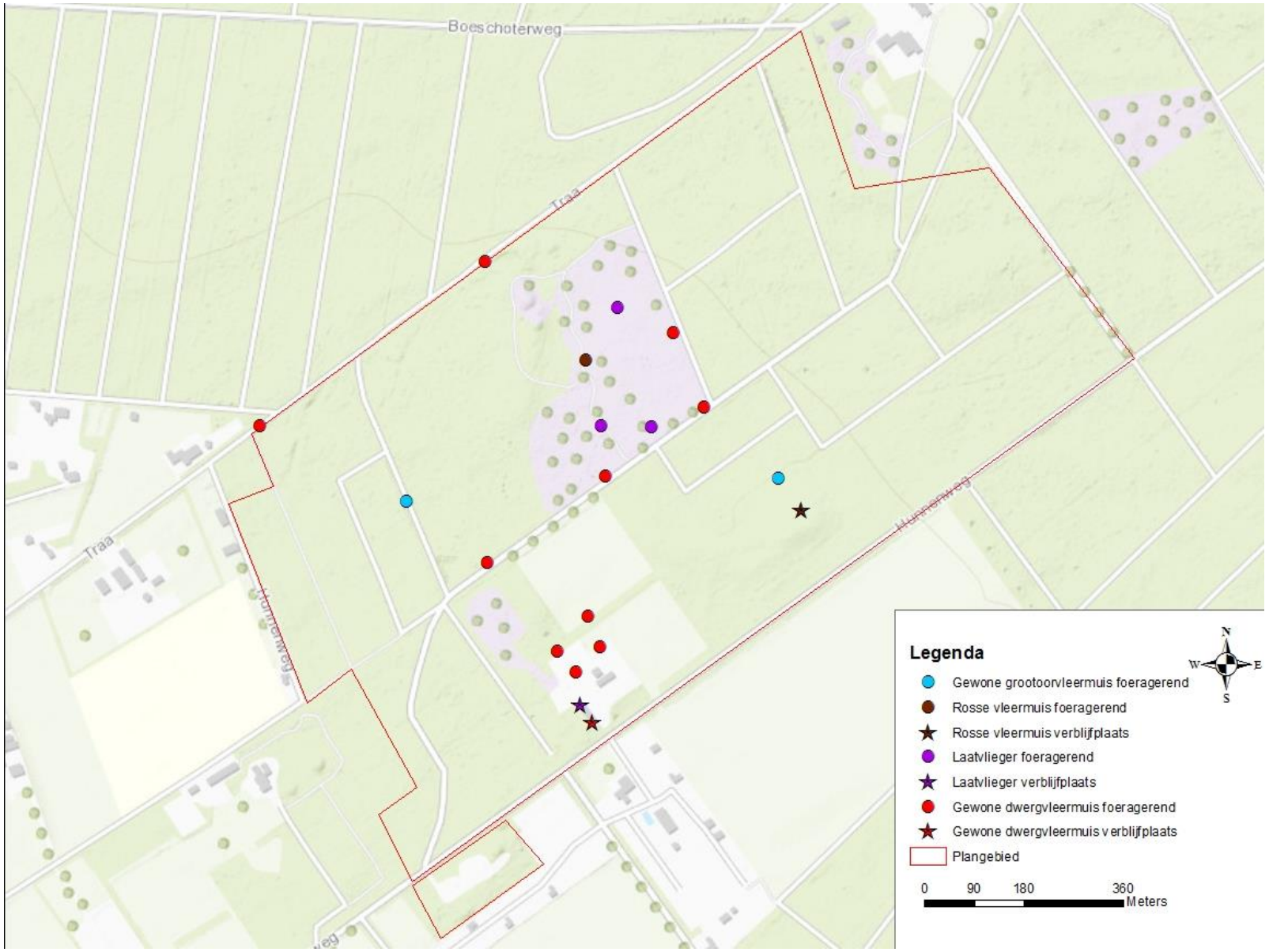
Boeschoterweg
Traa
Traa
Hunnerweg
Hunnerweg
Legenda
Gewone grootoorvleermuis foeragerend
Rosse vleermuis foeragerend
Rosse vleermuis verblijfplaats
Laatvlieger foeragerend
Laatvlieger verblijfplaats
Gewone dwergvleermuis foeragerend
Gewone dwergvleermuis verblijfplaats
Plangebied
0 90 180 360
Meters
N
W
E
S

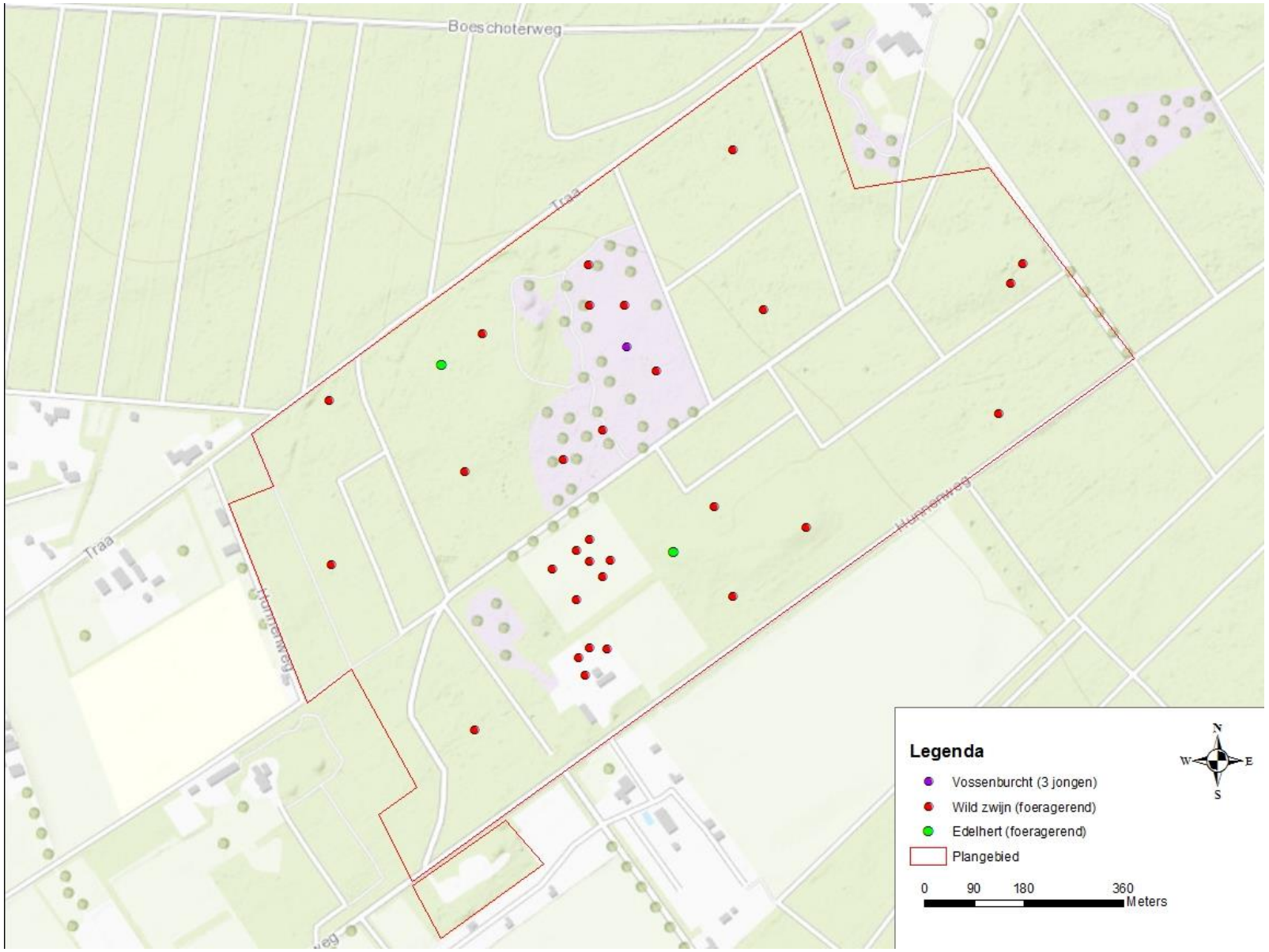
Boeschoterweg
Traa
Traa
Hunnerweg
Hunnerweg
Legenda
Vossenburcht (3 jongen)
Wild zwijn (foeragerend)
Edelhert (foeragerend)
Plangebied
0
90
180
360
Meters
N
W
E
S