













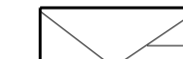
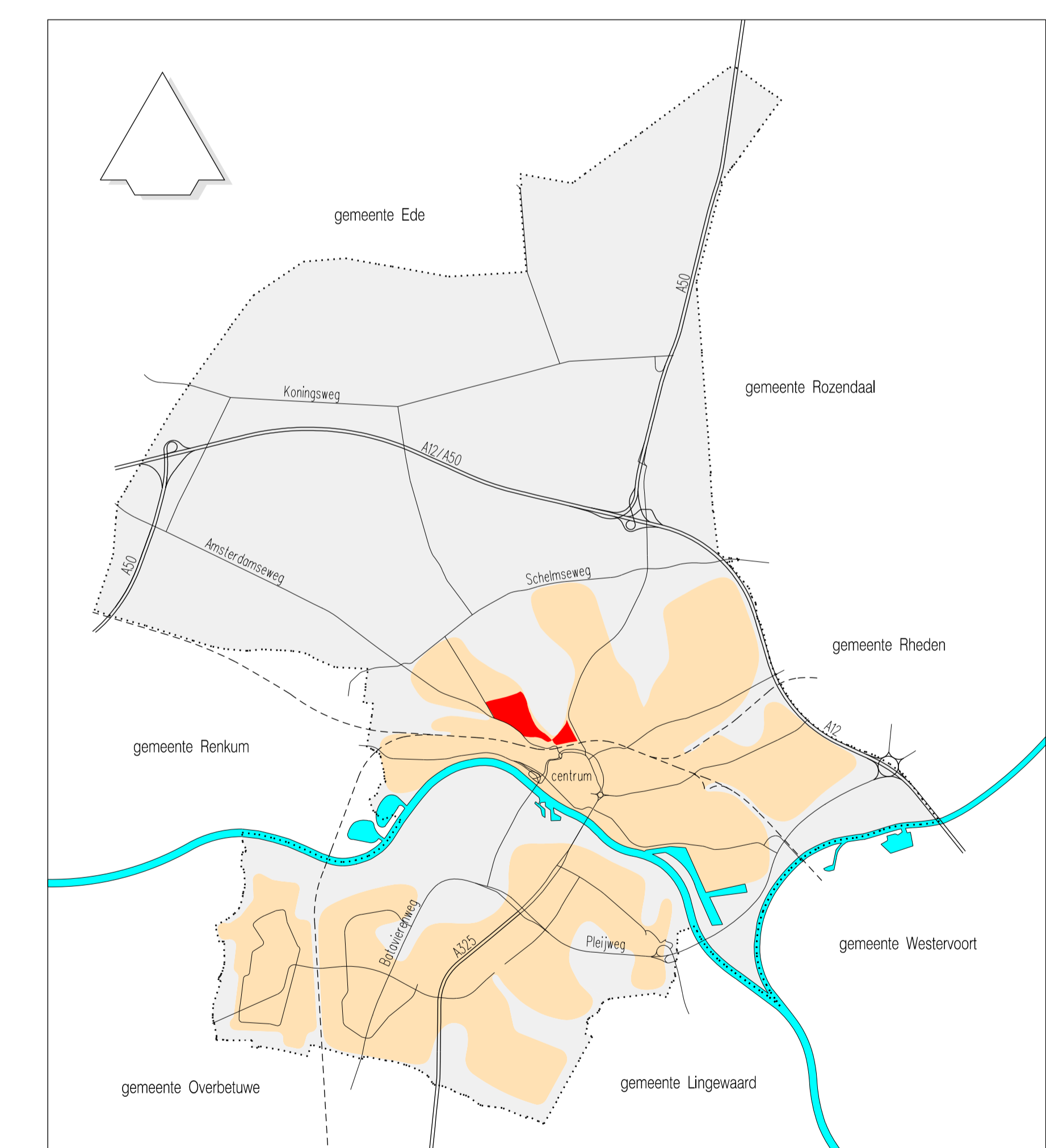


VERKLARING bij de bestemming beschermd stadsgezicht

-  GRENS VAN HET BESTEMMINGSPLAN
-  GRENS BESCHERMD STADSGEZICHT
-  BELANGRIJKE ZICHTLIJNEN
-  GROENE PLEINEN / GEBIEDEN
-  WATER
-  MIN OF MEER AANEGESLOTEN BEBOUWING (voor 1940)
-  VILLA'S OP RUIME KAVELS
-  KARAKTERISTIEKE STRAATCURVE
-  TUIJNHEK
-  TUIJN
-  LAANBEPLANTING
-  BRUGDELEN de La Reijstroot

-  GEMEENTELIJKE MONUMENTEN
-  RIJKSMONUMENTEN
-  TOPOGRAFISCHE ONDERGROND



BP BURGEMEESTERSWIJK-TRANSVAALBUURT 2013		plansstatus	datum	getekend:
CULTUUR HISTORISCHE WAARDENKAART		• ontwerp	28-02-2013	
bijlage bij artikel 21 van de Regels		• vast te stellen	07-10-2013	FvB
schied:		• vastgesteld	30-06-2014	FvB
1:2000	getekend: hk	○ in werking		
	tekeningnummer:	○ onherroepelijk		
	2011-R0-00121			

