









	De Mars	9-9a-11	Boerderij uit circa 1935, vlakbij het beschermde agrarische complex De Oude Mars, aan de rand van de woonbuurt Gerenbroek. Opzet volgens het krukhuistype, met bakstenen gevels en één bouwlaag. Het voorhuis heeft een schilddak, de deel is voorzien van een afgewolfd zadeldak. Vensters met luiken. Gaaf bewaard gebleven karakter. Van architectuurhistorisch en beeldbepalend belang. De in een recente periode in de oksel van het bouwwerk gebouwde nieuwe deel (achtererf) vertegenwoordigt geen bijzondere waarde.	
	Gruitmeesterslaan	150-160	Zie ook de Mulertkamp 18-42, 19-25, 31-67, de Munterkamp 1-69 en de Snavel van Emekamp 1-47, 38-90. Markant woningbouwcomplex uit 1978-1980, naar ontwerp van architect G.J. van den Belt. Combinatie van eengezinswoningen met woonerven en grachten. Opzet als moderne 'grachtenpanden' met roodgedekte zadeldaken, bakstenen gevels en rondboogvensters. Dit woningbouwcomplex is karakteristiek voor de ontwikkelingen in de structuralistische bouwkunst en een goed voorbeeld van de stedenbouwkundige ontwikkelingen in het laatste kwart van de 20 ^{ste} eeuw.	

	<p>Hollewandsweg</p>	<p>14-16</p>	<p>Dubbel woonhuis uit 1875, dat vermoedelijk deel heeft uitgemaakt van de landgoedbebouwing van het nabijgelegen Huis Zandhove (mogelijk een dienstwoning). Het bouwwerk heeft een in hoofdzaak rechthoekige plattegrond, één bouwlaag en een schilddak met pannendekking. Luiken met vensters. In stijl vernieuwde detaillering. Aan de achterzijde is de bouwmassa nieuw uitgebreid. Markante en in het oog vallende ligging, met beeldwaarde.</p>	
	<p>Hollewandsweg</p>	<p>bij 17-19</p>	<p>De twee maal twee, later van lampen voorziene posten met gesmede draaihekken en sierwaaiers markeren de twee oorspronkelijke toegangen tot het oude landgoed Zandhove, dat nu in gebruik is bij een zorginstelling. In de negentiende eeuw was het goed eigendom van de familie Van Naamen van Eemnes, die ook het park liet aanleggen. In 1945 kreeg het goed een bestemming als noodsanatorium. In 1958 werd het door de gemeente ingericht als een verzorgingstehuis voor bejaarde en zieke repatrianten uit Ned.-Indië. Het als een GM beschermde landhuis dateert uit circa 1860-1870 en ook de (niet beschermde) toegangsposten zullen uit deze periode dateren. De toegangsposten vormen een wezenlijk onderdeel van de historische terreininrichting.</p>	





	Hollewandsweg	bij 17-19	Het gaat hier om een vermoedelijk 17 ^{de} -eeuwse paal, ter markering van een particulier goed of terrein. De paal is een zogeheten stoepsteen, zoals gebruikt voor de erfscheidingen van particuliere eigendommen, maar ook om de perceelsgrenzen in steden en dorpen vast te stellen. Het rijk in renaissance-trant vormgegeven object vertegenwoordigt hoogwaardige esthetische kwaliteiten en bevindt zich op het terrein van het 19 ^{de} -eeuwse landhuis Zandhove (GM). Mogelijk is de paal van elders afkomstig; eventueel uit het westen van het land waar dit type vaak voorkwam. Bovenaan de paal is een blank schild te zien, dat oorspronkelijk beschilderd zal zijn geweest.	■
	Hollewandsweg	18	Gaaf bewaard gebleven hallehuisboerderij uit 1920, met naastgelegen en vrijstaande schuur met woongedeelte. Mogelijk oorspronkelijk deel uitmakende van de landgoedbebouwing van het nabijgelegen Huis Zandhove. De boerderij heeft een rechthoekige plattegrond, één bouwlaag en een afgewolfd zadeldak. Vensters met luiken. Ook het naastgelegen bouwdeel heeft een rechthoekige plattegrond, is éénlaags en voorzien van een afgewolfd zadeldak. Dit architectuurhistorisch waardevolle ensemble is van beeldbepalend belang. Ligging aan een historische uitvalsweg, waar nog enkele historische boerderijen bewaard zijn gebleven.	■
	Hollewandsweg	20	Gaaf bewaard gebleven hallehuisboerderij tegenover het oude landgoed Zandhove, mogelijk in oorsprong deel uitmakende van de landgoedbebouwing. De éénlaags boerderij heeft een rechthoekige plattegrond, een afgewolfd zadeldak en vensters met luiken. Door een later toegevoegd tussenlid verbonden met de links van het pand staande (historische) schuur. Ook de schuur heeft een rechthoekige plattegrond, één bouwlaag en een afgewolfd zadeldak. Architectuur- en cultuurhistorisch waardevol ensemble, met hoge beeldwaarde.	■



	<p>Hollewandsweg</p>	<p>23-23.1</p>	<p>Deze kwekerijwoning dateert uit omstreeks 1925-1930 en is uitgevoerd in een zakelijke trant, met enige cottage-invloed. Het pand heeft een samengestelde plattegrond, anderhalve bouwlaag en een rietgedekt schilddak met afsteken en dakkapellen. Asymmetrische voorgevelindeling met een ingangspartij met luifel. Gaaf bewaard gebleven karakter. Van architectuurhistorisch belang. Door de markante en in het oog vallende ligging langs het meest zuidelijke deel van de Hollewandsweg (vlakbij de aansluiting op de Wijheseweg) van beeldbepalend belang.</p>	
	<p>Hollewandsweg</p>	<p>achter 23</p>	<p>Achter de kwekerij aan de Hollewandsweg staan bij de overgang naar de terreinen van het vroegere goed Zandhove twee toegangsposten. Ze dateren vermoedelijk uit de 19^{de} eeuw. Het is onduidelijk bij welk terrein ze hebben gehoord. Waarschijnlijk niet bij Zandhove. Op oud kaartmateriaal is te zien dat zich in deze omgeving de herbergen De Hollewand en De Roskam bevonden. Maar het is evenzeer onwaarschijnlijk dat de posten daarbij hoorden. Ze vertegenwoordigen enige architectuur- en cultuurhistorische waarde.</p>	



	Hollewandsweg	25-27	Markant in een bocht van de Hollewandsweg gelegen halleshuisboerderij die hier een sterk in het oog vallende positie inneemt. Deze eenvoudig vormgegeven boerderij (De Roskam) dateert uit 1917 en is gecombineerd met een vrijstaande schuur. De boerderij heeft een rechthoekige plattegrond, één bouwlaag en een afgewolfd zadeldak. Door een later toegevoegd tussenlid verbonden met de naastliggende schuur (nu als woonhuis in gebruik) die eveneens éénlaags is en een afgewolfd zadeldak heeft. Van architectuurhistorisch en beeldbepalend belang.	
	Mulertkamp	18-42, 19-25, 31-67	Zie Gruitmeesterslaan 150-160.	
	Munterkamp	1-69	Zie Gruitmeesterslaan 150-160.	

	<p>Nieuwe Deventerweg</p>	<p>95</p>	<p>Deze middenstandswoning, genaamd Rustoord, dateert uit 1932 en is uitgevoerd in een traditioneel-zakelijke trant. Het pand heeft een in hoofdzaak rechthoekige plattegrond, één bouwlaag, bakstenen gevels en een zadeldak. Asymmetrische gevelindeling met rondboogportiek en venster met luiken. Zowel in de hoofdvorm als de detaillering gaaf bewaard gebleven. Van architectuurhistorisch belang. Tevens beeldwaarde.</p>	
	<p>Nieuwe Deventerweg</p>	<p>158-164</p>	<p>Dit laat 19^{de}-eeuwse vrml. plattelandschooltje in neorenaissancetrant dateert uit de periode van de buurtschap Ittersum, onderdeel van de gemeente Zwollerkerspel (Gerenlanden). Het in de naoorlogse verstedelijking opgenomen schooltje stond jarenlang bekend als de 'school van meester Essenburg'. Nadat omstreeks 1950 aan de Zwarteweg een nieuwe school in gebruik was genomen, verbouwde aannemer Bultman het schooltje tot drie woningen, alsmede een brandweerkazerne/garage voor de gemeente Zwollerkerspel. De oude opzet als een drieklassige school met onderwijzerswoning is nog steeds goed herkenbaar. Eénlaags bouwmassa met zadeldak en steekkap. Architectuur- en cultuurhistorisch van belang. Bovendien van beeldbepalende betekenis.</p>	



	Scriveriusmate	1-52	Complex houtskeletwoningen uit 1979, naar een ontwerp van architect Jan Plas uit Purmerend, van het bureau J. Plas en C.P. Bos. Dit complex is een goed en karakteristiek voorbeeld van de vernieuwende ideeën over stadsplanning en woningbouw rond 1980. Karakteristieke combinatie van houten en gemetselde blokken, in een gevarieerde en verspringende opzet. Architectuurhistorisch waardevol voorbeeld van jongere woningbouw.	
	Snavel van Emekamp 1-47, 38-90	1-47, 38-90	Zie Gruitmeesterslaan 150-160.	