

















Bestemmingen

-  B-GA Bedrijf - Garage
-  C-DH Centrum - Detailhandel
-  C-W Centrum - Wonen
-  GD Gemengd
-  G Groen
-  T-1 Tuin - 1
-  T-2 Tuin - 2
-  V-EWE Verkeer - Erftoegangsweg
-  W Wonen
-  W-MG Wonen - Meergezinshuis


Dubbelbestemmingen

-  L-G Leiding - Gas
-  L-W Leiding - Water
-  WR-A1 Waarde - Archeologie 1
-  WR-A2 Waarde - Archeologie 2
-  WR-C Waarde - Cultuurhistorie
-  WS-WS Waterstaat - Waterstaatkundige functie

Gebiedsaanduidingen

-  1 geluidzone - industrie 1
-  2 geluidzone - industrie 2
-  Luchtvaartverkeerzone
-  vrijwaringszone - molenblootop

Functieaanduidingen

-  (-sgd-gf) specifieke vorm van gemengd uitgesloten - geluidsgevoelige functie
- Bouwvlak**
-  bouwvlak
- Bouwaanduidingen**
-  [sba-cp] specifieke bouwaanduiding - carport
-  [sba-dg] specifieke bouwaanduiding - dove gevel
-  [sba-tm] specifieke bouwaanduiding - tuinmuur
- Maatvoeringaanduidingen**
-  maatvoeringsvlak
-  maximum bouwhoogte (m)
-  maximum goothoogte (m), maximum bouwhoogte (m)
-  maximum aantal bouwlagen

Figuren

— w — hartlijn leiding - water

Bronhouder:	Schaal:	Formaat:	Bestandsnaam:
Gemeente Zwolle	1 : 1000		BP16013-0002.pdf
Planjurist:	Getekend door:	Datum:	Bladnr:
J. van den Berg	M.Bredewold	31-01-2017	1 van 1
			Vaststellingsbesluit:
			vb_NL.IMRO.0193.BP16013.pdf

Bestemmingsplan Veegplan Snippergroen

Legenda

NL.IMRO.0193.BP16013-0002