














Datum:  
28-05-2013

0 250 500 750 1000m

N

## KAART 8 Beperkingen

- |  |  |  |
|--|--|--|
|  plangrens                |  straalpad (m. onderzijde t.o.v. N.A.P) |  wettelijke zone Rijksweg A28 |
|  hoofdwaterleiding        |  hoogspanningsleiding bovengronds       |  grondwaterwingebied          |
|  hoofdgasleiding          |  hoogspanningsleiding ondergronds       |  grondwaterbeschermingsgebied |
|  militaire laagvliegroute |  geluidzone industrie Hessenpoort       |  grondwaterintrekgebied       |
|  |  |  waterkering                  |

 ruimte op orde

Zwolle