









KAART 7 Verkeer

Datum:

28-05-213

0 250 500 750 1000m



- | | |
|---|--|
|  plangrens |  erftoegangsweg buiten bebouwde kom (60 km/h) |
|  stroomweg |  gebiedsontsluiting B (50 km/h) |
|  gebiedsontsluiting buiten bebouwde kom (80km/h) |  hoofdfietsroute |
|  gebiedsontsluiting A (70 km/h) |  buslijn |



ruimte op orde

Zwolle