RAPPORT VERKENNEND BODEMONDERZOEK
conform NEN 5740
Hardenbergerweg 150 - Langeveen

Opdrachtgever:
BJZ.NU

Locatie:
Hardenbergerweg 150
7679 VH Langeveen

December 2016

KRUSE GROEP
INFRA | MILIEU | SLOOPWERKEN | VASTGOED

kwaliteitswaarborg bodembeheer SIKB

Kruse Milieu BV

Bezoekadres:
Huyerenseweg 33
7678 SC Geesteren

Internet:
info@krusegroep.nl
www.krusegroep.nl

Postadres:
Postbus 51
7650 AB Tubbergen

Bankgegevens:
ABN AMRO:
NL34ABNA0501538739

Tel: 0546 - 63 96 63

KvK: 06068751
BTW-nr: NL 8019.25.125.B01

Rapport Verkennend Bodemonderzoek conform NEN 5740

Hardenbergerweg 150 - Langeveen

Opdrachtgever:
BJZ.NU
Twentepoort Oost 16a
7609 RG Almelo

Locatie:
Hardenbergerweg 150
7679 VH Langeveen

Projectcode: 16060010

Rapportagedatum: 15 december 2016

Auteur: mevr. ing. M.J.F. Platenkamp - van der Palen

INHOUD

		Pagina
1	Inleiding	1
2	Locatiegegevens	2
2.1	Beschrijving huidige situatie	2
2.2	Historische gegevens	2
2.3	Bodemsamenstelling en geohydrologie	3
3	Uitvoering bodemonderzoek	4
3.1	Onderzoeksstrategie	4
3.2	Veldwerkzaamheden	5
3.3	Chemische analyses	5
3.4	Toetsing chemische analyses	6
4	Resultaten	7
4.1	Algemeen	7
4.2	Veldwerkzaamheden	7
4.3	Resultaten en toetsing van de chemische analyses	8
5	Samenvatting, conclusies en aanbevelingen	9
6	Literatuur	11

Bijlagen

I	Regionale ligging locatie
	Boorplan Kruse Milieu BV
II	Boorstaten
	Legenda boorstaten
III	Resultaten chemische analyses
	Toetsing chemische analyses
IV	Verklaring van enkele gebruikte termen en afkortingen

1 Inleiding

Dit rapport beschrijft het verkennend bodemonderzoek, dat in opdracht van BJZ.NU op een deel van het terrein aan de Hardenbergerweg 150 te Langeveen door Kruse Milieu BV is uitgevoerd.

De aanleiding van dit onderzoek is de geplande nieuwbouw van een woning. In het kader van de aanvraag van een omgevingsvergunning dient onderzoek te worden uitgevoerd naar de bodemkwaliteit.

Voorafgaande aan het bodemonderzoek heeft een standaard vooronderzoek plaatsgevonden op basis van norm NEN 5725. Uit de resultaten van dit vooronderzoek is gebleken dat de locatie als onverdacht kan worden beschouwd.

De onderzoeksopzet gaat uit van NEN 5740, "Bodem - Landbodem - Strategie voor het uitvoeren van verkennend bodemonderzoek - Onderzoek naar de milieuhygiënische kwaliteit van bodem en grond".

De doelstelling van het onderzoek op een onverdachte locatie is aan te tonen dat op de locatie redelijkerwijs gesproken geen verontreinigende stoffen aanwezig zijn in de grond of het freatisch grondwater.

Het veldwerk is uitgevoerd in december 2016 conform BRL SIKB 2000 en de protocollen 2001 en 2002, waarvoor Kruse Milieu BV is gecertificeerd. Hierbij wordt verklaard dat Kruse Milieu BV financieel en juridisch onafhankelijk is van de opdrachtgever.

In dit rapport worden de resultaten besproken van het veld- en het laboratoriumonderzoek. De gemeten gehalten in de grond worden vergeleken met de achtergrondwaarden (AW 2000) en de interventiewaarden om vast te stellen of er al dan niet verontreinigingen aanwezig zijn. De in het grondwater gemeten gehalten worden vergeleken met de streef- en interventiewaarden.

2 Locatiegegevens

2.1 Beschrijving huidige situatie

Algemeen
De locatie is gelegen aan de Hardenbergerweg 150, op circa 1.9 kilometer ten zuidoosten van de bebouwde kom van Langeveen. De onderzoekslocatie is gelegen op het terrein met de RD-coördinaten x = 246.997 en y = 496.472 en de locatie is kadastraal bekend als: gemeente Tubbergen, sectie G, perceelnummer 8497. De Hardenbergerweg is ten zuidwesten van de onderzoekslocatie gelegen.

Bebouwing en verharding
Op de onderzoekslocatie bevindt zich een woonhuis met bijgebouwen. Het woonhuis zal worden gesloopt. De woning is nog in gebruik. Rondom de bebouwing is deels een verharding met klinkers aanwezig en deels betreft het tuin.

Onderzoekslocatie
De onderzoekslocatie betreft de projectie van de nieuwbouw en beslaat een deel van het perceel. De onderzoekslocatie is deels bebouwd met de huidige, te slopen woning en deels onbebouwd. Het onbebouwde deel is deels verhard met klinkers en deels onverhard. Er bevinden zich mestkelders naast de woning, ter plekke van de onderzoekslocatie. De oppervlakte van de onderzoekslocatie bedraagt circa 200 m².

In bijlage I is de regionale ligging van de locatie weergegeven. Tevens is het boorplan van onderhavig onderzoek opgenomen.

2.2 Historische gegevens

Het vroegere gebruik van het terrein is van belang, omdat bronnen van verontreiniging aanwezig geweest kunnen zijn. Er is navraag gedaan bij de opdrachtgever (de heer W. Bekke van BJZ.NU) en bij de gemeente. De volgende informatie is verzameld:

- Bij de gemeente is geen relevante informatie bekend met betrekking tot de bodem op de onderzoekslocatie.
- Voor zover bekend is er op de onderzoekslocatie nooit sprake geweest van opslag in tanks van chemicaliën of brandstoffen, zoals huisbrandolie of diesel.
- Het te onderzoeken deel van het terrein is voor zover bekend nooit gebruikt voor werkzaamheden of (bedrijfs)activiteiten, die verontreinigend kunnen zijn.
- Voor zover bekend is het te onderzoeken terreindeel in het verleden niet opgehoogd en hebben er geen dempingen van lager gelegen delen of sloten plaatsgevonden.
- Voor zover bekend bevindt zich geen asbest op of in de bodem op de onderzoekslocatie.
- Er heeft voor zover bij ons bureau bekend, nog niet eerder bodemonderzoek plaatsgevonden op de onderzoekslocatie. Op nabijgelegen locaties zijn bij de gemeente wel bodemonderzoeken bekend:

  Van der Poel, Verkennend bodemonderzoek Hardenbergerweg 148, d.d. 1-10-1995. Uit de resultaten van dit bodemonderzoek bleek dat de bovengrond niet verontreinigd is. De ondergrond bevatte een licht verhoogd nikkelgehalte en het grondwater bevatte licht verhoogde concentraties aan chroom, nikkel, arseen, fenol, tolueen, xylenen en naftaleen.

  Kruse Milieu BV, Verkennend bodemonderzoek Hardenbergerweg 153, d.d. 1-1-2001. Uit de resultaten van dit bodemonderzoek bleek dat de ondergrond niet verontreinigd is. De bovengrond bevatte een licht verhoogd EOX-gehalte en het grondwater bevatte licht verhoogde concentraties aan xylenen.

2.3 Bodemsamenstelling en geohydrologie

Op basis van literatuurstudie is de onderstaande regionale geohydrologische situatie afgeleid:
- Het maaiveld bevindt zich ongeveer 15.9 meter boven NAP
- De deklaag bestaat uit kwartair zand, een door de wind afgezet dekzandpakket, dat behoort tot de formatie van Twente. Deze laag is ter plaatse ruim 25 meter dik. Het doorlatend vermogen is 250 tot 500 m²/dag.
- De grondwaterspiegel bevindt zich ongeveer 1.0 meter onder het maaiveld. Het freatische grondwater stroomt in zuidwestelijke richting met een verhang van 2 m/km.
- Er bevindt zich geen waterwingebied in de directe omgeving van de onderzoekslocatie. De Itterbeek stroomt op circa 400 meter ten noordwesten van de onderzoekslocatie.
  De Haarsloot stroomt op circa 350 meter ten westen van de locatie en de Broekbeek stroomt op circa 550 meter ten oosten van de onderzoekslocatie. De invloed van deze watergangen op de lokale stand en stromingsrichting van het freatische grondwater is bij ons bureau onbekend

.

3 Uitvoering bodemonderzoek

3.1 Onderzoeksstrategie

De onderzoeksopzet op de locatie gaat uit van NEN 5740, "Bodem - Landbodem - Strategie voor het uitvoeren van verkennend bodemonderzoek - Onderzoek naar de milieuhygiënische kwaliteit van bodem en grond".

Op basis van de beschikbare informatie omtrent het historisch en huidig gebruik van de locatie zijn geen verdachte deellocaties bekend. De hypothese "onverdachte locatie" uit NEN 5740 wordt voor de locatie gebruikt. Deze hypothese gaat ervan uit dat op een locatie geen of slechts licht verhoogde gehalten worden gemeten.

In de norm NEN 5740 zijn voor onverdachte locaties richtlijnen gegeven voor een systematisch veldonderzoek, de bemonsteringsstrategie en de uit te voeren analyses. De gekozen onderzoeksstrategie is voldoende intensief voor het verkrijgen van inzicht in de bodemkwaliteit ten behoeve van een omgevingsvergunning, bestemmingsplanwijziging of eigendomsoverdracht.

Tevens blijkt uit het vooronderzoek dat de onderzoekslocatie niet verdacht is met betrekking tot asbest. Derhalve is geen asbestonderzoek op de locatie noodzakelijk. Tijdens het veldwerk zal visueel worden gelet op de aanwezigheid van asbest op en in de bodem.

Bij het verkennend bodemonderzoek worden de volgende uitgangspunten in acht genomen:
- in door mensen bewoonde gebieden kunnen door jarenlang gebruik van de grond verhoogde gehalten aan PAK en/of zware metalen voorkomen. Deze worden over het algemeen aangeduid als *lokale achtergrondwaarden.* Deze gehalten zijn vaak gerelateerd aan het voorkomen van puin- en/of kooldeeltjes in de bodem
- in humeuze of veenhoudende bodems worden regelmatig verhoogde gehalten minerale olie waargenomen. Deze gehalten worden veroorzaakt door humuszuren en overig organisch materiaal, dat van nature aanwezig is en door een florisilbehandeling niet geheel wordt verwijderd. Tijdens chemische analyses worden deze verbindingen gedetecteerd als de zware fractie van minerale olie (C27 tot C40). Bij veenbodems betreft het gehalten van 50 tot 100 mg/kg droge stof; bij humeuze bodemlagen gaat het om bijdrages van 10 tot 50 mg/kg droge stof. Deze gehalten kunnen worden beschouwd als *natuurlijke achtergrondwaarden*
- in het grondwater kunnen van nature verhoogde gehalten aan zware metalen en fenolen voorkomen. Deze worden doorgaans aangeduid als *natuurlijke achtergrondwaarden.* Een voorbeeld wordt gevormd door (sterk) verhoogde arseengehalten in gebieden, die zeer ijzerrijk zijn. Door kwel kunnen bij hoge grondwaterstanden eveneens verhoogde gehalten aan arseen in de grond ontstaan. Ook deze gehalten kunnen worden beschouwd als *natuurlijke achtergrondwaarden.*

Tevens dient te worden vermeld dat in overleg met de gemeente en de opdrachtgever is besloten geen inpandige boringen te verrichten, aangezien de woning nog in gebruik is. Inpandig zijn geen potentieel bodembedreigende (bedrijfs)activiteiten uitgevoerd en er is geen aanleiding om te veronderstellen dat de inpandige bodemkwaliteit afwijkt van de uitpandige bodemkwaliteit.

3.2 Veldwerkzaamheden

Het onderzoek is uitgevoerd volgens de onderzoeksstrategie voor onverdachte locaties uit NEN 5740. Bij de boringen en monsternemingen is gewerkt volgens de geldende NEN- en NPR-voorschriften, alsmede conform BRL SIKB 2000 en de protocollen 2001 en 2002, waarvoor Kruse Milieu BV is gecertificeerd.

Op een terreindeel van circa 200 m² worden 4 boringen verricht, waarvan 2 tot 0.50 meter en 2 tot 2.0 meter diepte of tot de grondwaterspiegel. Voor het meten van het grondwaterpeil en het nemen van grondwatermonsters wordt 1 diepe boring overeenkomstig NEN 5766 afgewerkt tot peilbuis.

Van iedere boring wordt de samenstelling van de bodem beschreven volgens NEN 5104. Het opgeboorde materiaal wordt tevens beoordeeld door zintuiglijke waarneming op verontreinigingskenmerken zoals afwijkende geur en/of kleur.

3.3 Chemische analyses

De chemische analyses worden uitgevoerd door Analytico Eurofins BV te Barneveld, een door de Raad voor Accreditatie erkend laboratorium voor analyses conform de AS3000-protocollen. Voor het uitvoeren van deze analyses worden in een verkennend onderzoek van deze omvang twee mengmonsters samengesteld en er wordt één grondwatermonster genomen.

De samenstelling van de mengmonsters vindt plaats op basis van de zintuiglijke waarnemingen, de bodemopbouw en/of posities van de boringen. De samenstelling van de mengmonsters staat vermeld in paragraaf 4.2 in tabel 2.

De monsters worden volgens de voorschriften uit NEN 5740 onderzocht. In tabel 1 is weergegeven welke chemische analyses worden uitgevoerd.

Tabel 1: Chemisch analysepakket

Monster	Chemisch analysepakket
Bovengrond (1x) Ondergrond (1x)	Zware metalen (Ba, Cd, Co, Cu, Hg, Mo, Ni, Pb en Zn), minerale olie, PCB, PAK (10), organisch stof, lutum en droge stof
Grondwater (1x)	Zware metalen (Ba, Cd, Co, Cu, Hg, Mo, Ni, Pb en Zn), minerale olie, vluchtige aromaten (BTEX), naftaleen, styreen en gechloreerde koolwaterstoffen (oplosmiddelen standaardpakket), zuurgraad, elektrisch geleidingsvermogen en troebelheidsmeting

Algemene opmerkingen

- Op de grondmengmonsters wordt standaard een florisilbehandeling uitgevoerd om verstoring van de analyse op minerale olie door natuurlijke humuszuren tegen te gaan.
- De zuurgraad (pH), het elektrisch geleidingsvermogen (EC) en troebelheidsmeting, van het grondwater worden in het veld gemeten. Filtratie van het grondwater voor de metalenanalyse vindt eveneens in het veld plaats.

3.4 Toetsing chemische analyses

De resultaten van de chemische analyses uit het bodemonderzoek worden beoordeeld aan de hand van de gecorrigeerde achtergrond-, streef- en interventiewaarden voor verontreinigingen in de bodem uit de Circulaire bodemsanering per 1 juli 2013 en tabel 1 van bijlage B, Regeling bodemkwaliteit van het ministerie van I&M.

De achtergrondwaarden voor grond zijn vastgelegd in de Regeling bodemkwaliteit (Staatsblad, 22 november 2012). De interventiewaarden voor grond en grondwater zijn vastgelegd in de Circulaire bodemsanering.

De toetsing aan de eisen in de Wet Bodembescherming en de Circulaire Bodemsanering is beoogd om te beoordelen of er sprake is van een ernstig gevaar voor de volksgezondheid en/of het milieu. Hierbij worden de volgende waarden onderscheiden:

achtergrondwaarde (AW) voor grond: het niveau waarbij sprake is van een duurzame kwaliteit van de grond; bij overschrijding wordt gesproken van een lichte verontreiniging;

streefwaarde (S) voor grondwater: het niveau waarbij sprake is van een duurzame kwaliteit van het grondwater; bij overschrijding wordt gesproken van een lichte verontreiniging;

interventiewaarde bodem (I): het niveau waarbij de functionele eigenschappen van de bodem voor mens, plant of dier ernstig verminderd zijn of ernstig bedreigd worden; bij overschrijding wordt gesproken van een sterke verontreiniging.

tussenwaarde (T): Gelijk aan het gemiddelde van de achtergrond- of streefwaarde en de interventiewaarde, dus (A+I)/2 (grond) of (S+I)/2 (grondwater). Wanneer bij een verkennend onderzoek een component met concentratie boven deze waarde wordt gevonden is in principe een nader onderzoek nodig.

Bij de toetsing van de analyseresultaten aan de landelijke achtergrondwaarden en de interventiewaarden worden deze eerst omgerekend naar een gestandaardiseerde meetwaarde (GSSD). Bij de toetsing van de grondresultaten wordt daarbij gebruik gemaakt van de gemeten percentages lutum en organische stof in de grond(meng)monsters.

De analyseresultaten van de grond- en grondwatermonsters zijn volgens BoToVa getoetst aan de achtergrond-, streef- en interventiewaarden. Het toetsingsresultaat is overeenkomstig BoToVa als volgt aangeduid:

- concentratie kleiner of gelijk aan AW of S;
* concentratie groter dan AW of S en kleiner of gelijk aan T;
** concentratie groter dan T en kleiner of gelijk aan I.
*** concentratie groter dan I.

Een locatie wordt als verontreinigd beschouwd als de GSSD groter is dan de achtergrondwaarde of streefwaarde. Voor een aantal stoffen kan de rapportagegrens bepalend zijn voor de achtergrondwaarde of streefwaarde. De locatie wordt niet verontreinigd verklaard als geen van de onderzochte stoffen in de bodem aanwezig is met een concentratie hoger dan de achtergrondwaarde of streefwaarde.

4 Resultaten

4.1 Algemeen

In dit hoofdstuk wordt een beschrijving gegeven van de veldwerkzaamheden en de analyseresultaten. De uitgevoerde veldwerkzaamheden en waarnemingen, de samenstelling van de (meng)monsters en de grondwatergegevens worden beschreven in paragraaf 4.2. De resultaten van de chemische analyses worden weergegeven in paragraaf 4.3. en in paragraaf 4.4. worden de resultaten besproken.

4.2 Veldwerkzaamheden

De veldwerkzaamheden zijn in november en december 2016 uitgevoerd door de heren J. Hartman en R. Veltmaat. De veldwerker is conform BRL SIKB 2000 gecertificeerd en erkend (certificaatnummer K44441/07).

Op 30 november 2016 zijn er in totaal 4 boringen verricht met behulp van een Edelmanboor waarvan er 2 zijn doorgezet in de ondergrond. De situering van de monsterpunten is weergegeven op de situatieschets van bijlage I.

Tijdens de boorwerkzaamheden is de bodemopbouw beschreven en is de grond zintuiglijk beoordeeld op eventuele aanwezigheid van verontreinigingen. De boorbeschrijvingen zijn weergegeven in bijlage II. De bodemopbouw ter plaatse van de onderzoekslocatie is globaal als volgt weer te geven: vanaf het maaiveld is tot circa 1.7 meter minus maaiveld (m-mv) zeer fijn zand opgeboord dat in de bovengrond tevens zwak humeus en zwak siltig is. Hieronder is tot 3.0 m-mv matig fijn zand opgeboord waaronder tot einde boordiepte (3.2 m-mv) zeer grof, uiterst grindhoudend zand is aangetroffen. In de boringen zijn uiterst roest- en/of oerhoudende lagen aangetoond. Er zijn geen bodemvreemde materialen waargenomen. Door de veldwerker zijn visueel geen asbestverdachte materialen waargenomen op het maaiveld of in de bodem.

Op basis van de zintuiglijke waarnemingen, bodemsamenstelling en/of geografische positie van de boringen zijn de mengmonsters samengesteld, zoals in tabel 2 staat omschreven.

Tabel 2: Samenstelling mengmonsters.

Mengmonster	Boringnummer	Traject (diepte in m -mv)	Analyse op
BG	1, 3 en 4 2	0 - 0.50 0.06 - 0.50	Standaard pakket
OG	1 2	0.80 - 2.00 0.50 - 1.80	Standaard pakket

Boring 1 is doorgezet in de ondergrond tot 3.2 m-mv en afgewerkt tot peilbuis. Wanneer het grondwater werd bereikt, werd een zuigerboor gebruikt om een PVC-peilbuis te kunnen plaatsen. Een peilbuis bestaat uit een filter met een lengte van 1.0 meter, gekoppeld aan een blinde stijgbuis. Ter hoogte van het filter, met een diameter van 28 x 32 mm, is filtergrind in het boorgat gestort. Rondom het filter is een filterkous aangebracht. Er is bentoniet in het boorgat gestort om directe indringing van hemelwater in het filter tegen te gaan. De rest van het boorgat is opgevuld met het oorspronkelijke bodemmateriaal. Vervolgens is de peilbuis grondig doorgepompt.

Op 9 december 2016 is de peilbuis bemonsterd ten behoeve van het nemen van het grondwatermonster. Het voorpompen en bemonsteren heeft conform NEN 5744 plaatsgevonden met een laag debiet (tussen 100 en 500 ml/min). Er is op toegezien dat de grondwaterstand tijdens het voorpompen niet meer dan 50 cm is gedaald en dat er is bemonsterd met hetzelfde (of lager) debiet) als waarmee is voorgepompt (bemonstering maximaal 200 ml/min in verband met vluchtige stoffen). De grondwatergegevens staan weergegeven in tabel 3.

Tabel 3: Weergave gegevens grondwater.

Peilbuis	Filterstelling (m-mv)	Grondwaterstand (m-mv)	pH (-)	EC (µS/cm)	Troebelheid (NTU)	Toestroming
1	2.20 - 3.20	1.67	6.0	354	<0.1	Goed

De waarde voor de pH, de EC en de troebelheid worden normaal geacht.

4.3 Resultaten en toetsing van de chemische analyses

In algemene zin dient opgemerkt te worden dat de analyses van de grondmonsters zijn uitgevoerd op mengmonsters; de gehaltes kunnen hoger zijn in de individuele monsters.

De analyseresultaten en de toetsingstabellen zijn weergegeven in bijlage III. Bij de toetsing van de analyseresultaten aan de landelijke achtergrondwaarden en de interventiewaarden worden deze eerst omgerekend naar een gestandaardiseerde meetwaarde (GSSD). Bij de toetsing van de grondresultaten wordt daarbij gebruik gemaakt van de gemeten percentages lutum en organische stof in de grondmengmonsters. De analyseresultaten van de grond- en grondwatermonsters zijn volgens BoToVa getoetst aan de achtergrond-, streef- en interventiewaarden.

In de (meng)monsters van zowel de bovengrond als de ondergrond en in het grondwater worden de achtergrondwaarden of de streefwaarden niet overschreden: er zijn geen verontreinigingen geconstateerd.

5 Samenvatting, conclusies en aanbevelingen

Algemeen
In opdracht van BJZ.NU is in een verkennend bodemonderzoek een deel van het terrein met een oppervlakte van circa 200 m² aan de Hardenbergerweg 150 te Langeveen onderzocht.

De aanleiding van dit onderzoek is de geplande nieuwbouw van een woning. In het kader van de aanvraag van een omgevingsvergunning dient onderzoek te worden uitgevoerd naar de bodemkwaliteit.

Voorafgaande aan het bodemonderzoek is uitgegaan van een onverdachte locatie.

Resultaten veldwerk
In totaal zijn er 4 boringen verricht met behulp van een Edelmanboor, waarvan er 2 zijn doorgezet in de ondergrond. Eén diepe boring is verder doorgezet in de ondergrond en afgewerkt tot peilbuis. Gebleken is dat de bodem vanaf het maaiveld tot circa 1.7 m-mv bestaat uit zeer fijn zand dat in de bovengrond tevens zwak humeus en zwak siltig is. Hieronder is tot 3.0 m-mv matig fijn zand opgeboord waaronder tot einde boordiepte (3.2 m-mv) zeer grof, uiterst grindhoudend zand is aangetroffen. In de boringen zijn uiterst roest- en/of oerhoudende lagen aangetoond. Er zijn geen bodemvreemde materialen waargenomen. Door de veldwerker zijn visueel geen asbestverdachte materialen waargenomen op het maaiveld of in de bodem. Het grondwater is aangetroffen op een diepte van 1.67 meter minus maaiveld.

Resultaten chemische analyses
Op basis van de resultaten van de chemische analyses wordt het volgende geconcludeerd:
- Bovengrondmengmonster BG is niet verontreinigd;
- Ondergrondmengmonster OG is niet verontreinigd;
- het grondwater is niet verontreinigd.

Hypothese
De hypothese "onverdachte locatie" kan blijven gehandhaafd aangezien er geen verontreinigingen zijn aangetoond in de grond of in het grondwater.

Conclusies en aanbevelingen
In de (meng)monsters van zowel de bovengrond als de ondergrond en in het grondwater worden de achtergrondwaarden of de streefwaarden niet overschreden: er zijn geen verontreinigingen geconstateerd.

Op basis van het historisch vooronderzoek kan gesteld worden dat de onderzoekslocatie niet asbestverdacht is. Door de veldwerker zijn visueel geen asbestverdachte materialen waargenomen. De onderzoekslocatie kan worden beschouwd als niet asbestverdacht.

Slotconclusie
Uit milieukundig oogpunt is er naar onze mening geen bezwaar tegen de voorgenomen nieuwbouw, aangezien er geen verontreinigingen zijn vastgesteld in de grond of in het grondwater. De bodem wordt geschikt geacht voor het huidige en toekomstige gebruik (wonen met tuin).

Standaard slotopmerkingen
Het volgende dient opgemerkt te worden: gezien het verkennende karakter van dit onderzoek is het, ondanks de zorgvuldigheid waarmee het is uitgevoerd, altijd mogelijk dat eventueel lokaal voorkomende verontreinigingen niet zijn ontdekt. Hoewel voldaan wordt aan de geldende wet- en regelgeving, wordt tijdens een verkennend bodemonderzoek een beperkt aantal boringen verricht.

Vermeld dient tevens te worden dat op basis van voorliggend onderzoek geen conclusies kunnen worden getrokken omtrent de bodemkwaliteit van andere terreindelen of aangrenzende percelen.

Tenslotte dient in acht genomen te worden dat elk bodemonderzoek een momentopname is. Eventuele toekomstige calamiteiten (bijvoorbeeld brand of morsen van bodemvreemde vloeistoffen), sloopwerkzaamheden of bouwrijp maken en aanvoer van grond van elders kunnen de bodemkwaliteit (sterk) beïnvloeden.

6 Literatuur

Informatie van de gemeente

NEN 5707, “Bodem - Inspectie, monsterneming en analyse van asbest in bodem en partijen grond”, NNI Delft, augustus 2015

NEN 5725, “Bodem. Leidraad bij het uitvoeren van vooronderzoek bij verkennend, oriënterend en nader onderzoek”, NNI Delft, januari 2009

NEN 5740, "Bodem - Landbodem - Strategie voor het uitvoeren van verkennend bodemonderzoek - Onderzoek naar de milieuhygiënische kwaliteit van bodem en grond”, NNI Delft, januari 2009

NTA 5755, "Bodem - Landbodem. Strategie voor het uitvoeren van nader onderzoek - Onderzoek naar de aard en omvang van bodemverontreiniging", NNI Delft, juli 2010

NEN 5897, “Monsterneming en analyse van asbest in onbewerkt bouw- en sloopafval en recyclinggranulaat” NNI Delft, augustus 2015

Circulaire bodemsanering per 1 juli 2013, Ministerie van I&M

Topografische kaarten, Topografische Dienst Emmen

Archief Kruse Milieu BV

www.overijssel.nl, bodem- en wateratlas

www.ahn.nl

Bijlage I
Regionale ligging locatie
Boorplan Kruse Milieu BV

Kruse Milieu BV	Topografische kaart
	Schaal: 1:25000
	Bijlage: I

Kaartmateriaal: Topografische dienst Kadaster

BJZ.NU BV
Hardenbergerweg 150
7679 VH Langeveen

Verkennend bodemonderzoek

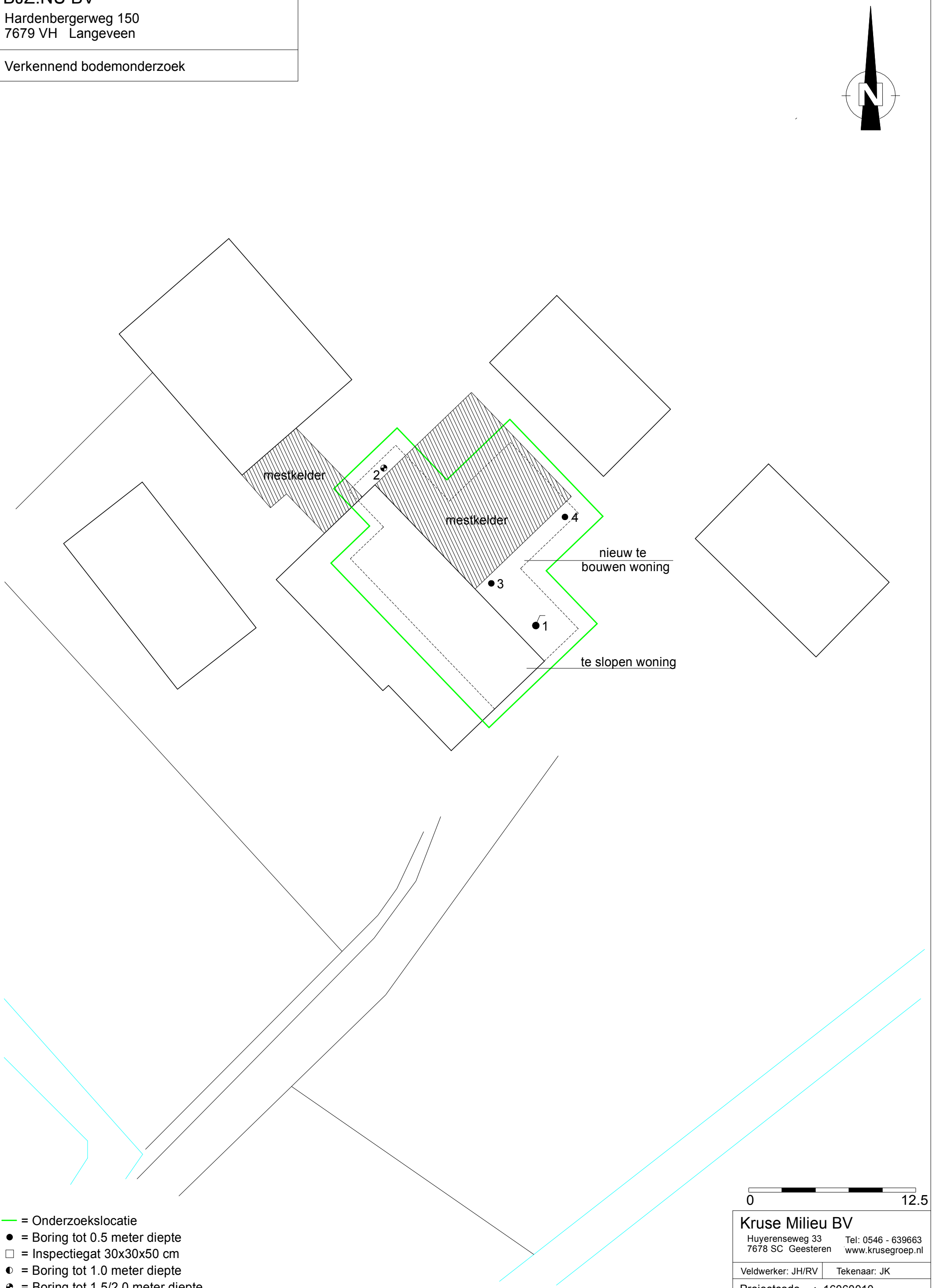

— = Onderzoekslocatie
● = Boring tot 0.5 meter diepte
□ = Inspectiegat 30x30x50 cm
◐ = Boring tot 1.0 meter diepte
◕ = Boring tot 1.5/2.0 meter diepte
● = Peilbuis

Kruse Milieu BV
Huyerenseweg 33
7678 SC Geesteren
Tel: 0546 - 639663
www.krusegroep.nl

Veldwerker: JH/RV
Tekenaar: JK

Projectcode : 16060010
Schaal : 1:250 (A3-formaat)
Datum : December 2016

Bijlage II
Boorstaten

Boring: 1

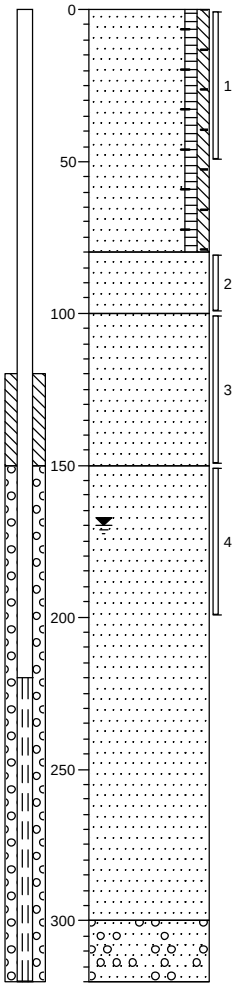

0 tuin

Zand, zeer fijn, zwak humeus, zwak siltig, sporen baksteen, donker beigebruin, geroerd

80

Zand, zeer fijn, roodbruin, harde oer laag

100

Zand, zeer fijn, beige

150

Zand, matig fijn, lichtbeige

300

Zand, zeer grof, uiterst grindhoudend, lichtbeige

320

Boring: 2

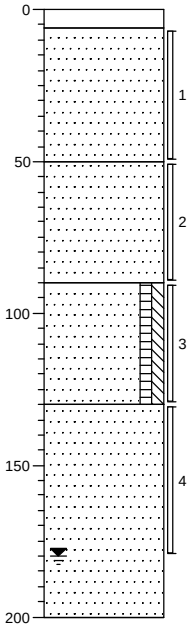

0 klinker

6

Zand, zeer fijn, volledig oer, roodbruin

50

Zand, zeer fijn, uiterst teelaardehoudend, donker beigebruin, geroerd

90

Zand, zeer fijn, zwak humeus, zwak siltig, donkerbruin

130

Zand, zeer fijn, beige

200

Boring: 3

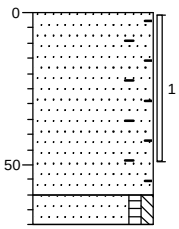

0 tuin

Zand, zeer fijn, matig baksteenhoudend, uiterst teelaardehoudend, donker beigebruin, geroerd

60

70 Zand, zeer fijn, zwak humeus, zwak siltig, donkerbruin, harde oer laag

Boring: 4

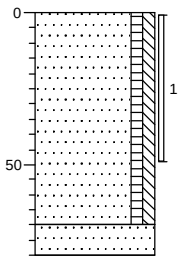

0 tuin

Zand, zeer fijn, zwak humeus, zwak siltig, donkerbruin

70

80 Zand, zeer fijn, roodbruin, harde oer laag

Legenda (conform NEN 5104)

grind

- Grind, siltig
- Grind, zwak zandig
- Grind, matig zandig
- Grind, sterk zandig
- Grind, uiterst zandig

zand

- Zand, kleiïg
- Zand, zwak siltig
- Zand, matig siltig
- Zand, sterk siltig
- Zand, uiterst siltig

veen

- Veen, mineraalarm
- Veen, zwak kleiïg
- Veen, sterk kleiïg
- Veen, zwak zandig
- Veen, sterk zandig

klei

- Klei, zwak siltig
- Klei, matig siltig
- Klei, sterk siltig
- Klei, uiterst siltig
- Klei, zwak zandig
- Klei, matig zandig
- Klei, sterk zandig

leem

- Leem, zwak zandig
- Leem, sterk zandig

overige toevoegingen

- zwak humeus
- matig humeus
- sterk humeus
- zwak grindig
- matig grindig
- sterk grindig

geur

- geen geur
- zwakke geur
- matige geur
- sterke geur
- uiterste geur

olie

- geen olie-water reactie
- zwakke olie-water reactie
- matige olie-water reactie
- sterke olie-water reactie
- uiterste olie-water reactie

p.i.d.-waarde

- >0
- >1
- >10
- >100
- >1000
- >10000

monsters

- geroerd monster
- ongeroerd monster

overig

- bijzonder bestanddeel
- Gemiddeld hoogste grondwaterstand
- grondwaterstand
- Gemiddeld laagste grondwaterstand
- slib
- water

peilbuis

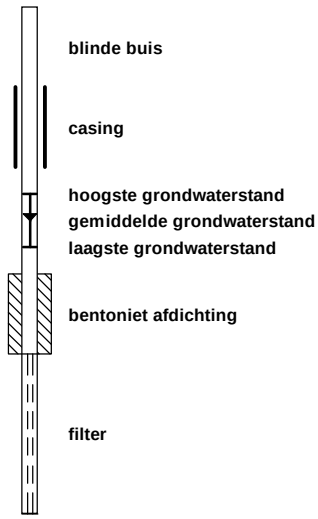

Bijlage III
Resultaten chemische analyses

eurofins | analytico®

Kruse Milieu BV
T.a.v. Ir. P.N. Haverkort
Huyerenseweg 33
7678 SC GEESTEREN

Analysecertificaat

Datum: 06-Dec-2016

Hierbij ontvangt u de resultaten van het navolgende laboratoriumonderzoek.

Certificaatnummer/Versie	2016142747/1
Uw project/verslagnummer	16060010
Uw projectnaam	Hardenbergerweg 150 - Langeveen
Uw ordernummer	
Monster(s) ontvangen	30-Nov-2016

Dit certificaat mag uitsluitend in zijn geheel worden gereproduceerd.
De analyse resultaten hebben alleen betrekking op het beproefde object.

De grondmonsters worden tot 4 weken na datum ontvangst bewaard en watermonsters tot 2 weken na datum ontvangst. Zonder tegenbericht worden de monsters nadien afgevoerd.
Indien de monsters langer bewaard dienen te blijven verzoeken wij U dit exemplaar uiterlijk 1 werkdag voor afloop van de standaardbewaarperiode ondertekend aan ons te retourneren. Voor de kosten van het langer bewaren van monsters verwijzen wij naar de prijslijst.

Bewaren tot:
Datum: Naam: Handtekening:

Wij vertrouwen erop uw opdracht hiermee naar verwachting te hebben uitgevoerd, mocht U naar aanleiding van dit analysecertificaat nog vragen hebben verzoeken wij U contact op te nemen met de afdeling Verkoop en Advies.

Met vriendelijke groet,

Eurofins Analytico B.V.

Ing. A. Veldhuizen
Technical Manager

Eurofins Analytico B.V.

Gildeweg 44-46
3771 NB Barneveld
P.O. Box 459
3770 AL Barneveld NL

Tel. +31 (0)34 242 63 00
Fax +31 (0)34 242 63 99
E-mail info-env@eurofins.nl
Site www.eurofins.nl

BNP Paribas S.A. 227 9245 25
VAT/BTW No. NL 8043.14.883.B01
KvK No. 09088623
IBAN: NL71BNPA0227924525
BIC: BNPANL2A

Eurofins Analytico B.V. is ISO 14001: 2004 gecertificeerd door TÜV en erkend door het Vlaamse Gewest (OVAM en Dep. LNE), het Brusselse Gewest (BIM), het Waalse Gewest (DGRNE-OWD) en door de overheid van Luxemburg (MEV).

eurofins — analytico®

Analysecertificaat

Uw project/verslagnummer	16060010	Certificaatnummer/Versie	2016142747/1
Uw projectnaam	Hardenbergerweg 150 - Langeveen	Startdatum	30-Nov-2016
Uw ordernummer		Rapportagedatum	06-Dec-2016/17:14
		Bijlage	A,B,C
Monsternemer	Riemer Veltmaat	Pagina	1/2
Monstermatrix	Grond (AS3000)		

	Analyse	Eenheid	1	2
	Voorbehandeling			
	Cryogeen malen AS3000		Uitgevoerd	Uitgevoerd
	Bodemkundige analyses			
S	Droge stof	% (m/m)	90.2	85.4
S	Organische stof	% (m/m) ds	2.8	1.7
Q	Gloeirest	% (m/m) ds	97.0	98.1
S	Korrelgrootte < 2 µm (Lutum)	% (m/m) ds	3.3	2.5
	Metalen			
S	Barium (Ba)	mg/kg ds	<20	<20
S	Cadmium (Cd)	mg/kg ds	<0.20	<0.20
S	Kobalt (Co)	mg/kg ds	<3.0	<3.0
S	Koper (Cu)	mg/kg ds	<5.0	<5.0
S	Kwik (Hg)	mg/kg ds	<0.050	<0.050
S	Molybdeen (Mo)	mg/kg ds	<1.5	<1.5
S	Nikkel (Ni)	mg/kg ds	<4.0	<4.0
S	Lood (Pb)	mg/kg ds	19	<10
S	Zink (Zn)	mg/kg ds	<20	<20
	Minerale olie			
	Minerale olie (C10-C12)	mg/kg ds	<3.0	<3.0
	Minerale olie (C12-C16)	mg/kg ds	<5.0	<5.0
	Minerale olie (C16-C21)	mg/kg ds	<5.0	<5.0
	Minerale olie (C21-C30)	mg/kg ds	<11	<11
	Minerale olie (C30-C35)	mg/kg ds	6.2	<5.0
	Minerale olie (C35-C40)	mg/kg ds	<6.0	<6.0
S	Minerale olie totaal (C10-C40)	mg/kg ds	<35	<35
	Polychloorbifenylen, PCB			
S	PCB 28	mg/kg ds	<0.0010	<0.0010
S	PCB 52	mg/kg ds	<0.0010	<0.0010
S	PCB 101	mg/kg ds	<0.0010	<0.0010
S	PCB 118	mg/kg ds	<0.0010	<0.0010

Nr.	Monsteromschrijving	Datum monstername	Monster nr.
1	BG - Boring 1, 2, 3 en 4	30-Nov-2016	9300560
2	OG - Boring 1 en 2	30-Nov-2016	9300561

Q: door RvA geaccrediteerde verrichting
A: AP04 erkende verrichting
S: AS 3000 erkende verrichting
V: VLAREL erkende verrichting
M: MCERTS erkend

Dit certificaat mag uitsluitend in zijn geheel worden gereproduceerd.

Eurofins Analytico B.V.

Gildeweg 44-46
3771 NB Barneveld
P.O. Box 459
3770 AL Barneveld NL

Tel. +31 (0)34 242 63 00
Fax +31 (0)34 242 63 99
E-mail info-env@eurofins.nl
Site www.eurofins.nl

BNP Paribas S.A. 227 9245 25
VAT/BTW No. NL 8043.14.883.B01
KvK No. 09088623
IBAN: NL71BNPA0227924525
BIC: BNPANL2A

Eurofins Analytico B.V. is ISO 14001: 2004 gecertificeerd door TÜV en erkend door het Vlaamse Gewest (OVAM en Dep. LNE), het Brusselse Gewest (BIM), het Waalse Gewest (DGRNE-OWD) en door de overheid van Luxemburg (MEV).

TESTEN
RvA L010

eurofins — analytico®

Analysecertificaat

Uw project/verslagnummer	16060010	Certificaatnummer/Versie	2016142747/1
Uw projectnaam	Hardenbergerweg 150 - Langeveen	Startdatum	30-Nov-2016
Uw ordernummer		Rapportagedatum	06-Dec-2016/17:14
		Bijlage	A,B,C
Monsternemer	Riemer Veltmaat	Pagina	2/2
Monstermatrix	Grond (AS3000)		

	Analyse	Eenheid	1	2
S	PCB 138	mg/kg ds	<0.0010	<0.0010
S	PCB 153	mg/kg ds	<0.0010	<0.0010
S	PCB 180	mg/kg ds	<0.0010	<0.0010
S	PCB (som 7) (factor 0,7)	mg/kg ds	0.0049 1)	0.0049 1)
	Polycyclische Aromatische Koolwaterstoffen, PAK			
S	Naftaleen	mg/kg ds	<0.050	<0.050
S	Fenanthreen	mg/kg ds	<0.050	<0.050
S	Anthraceen	mg/kg ds	<0.050	<0.050
S	Fluorantheen	mg/kg ds	0.11	<0.050
S	Benzo(a)anthraceen	mg/kg ds	0.067	<0.050
S	Chryseen	mg/kg ds	0.13	<0.050
S	Benzo(k)fluorantheen	mg/kg ds	<0.050	<0.050
S	Benzo(a)pyreen	mg/kg ds	0.054	<0.050
S	Benzo(ghi)peryleen	mg/kg ds	<0.050	<0.050
S	Indeno(123-cd)pyreen	mg/kg ds	0.059	<0.050
S	PAK VROM (10) (factor 0,7)	mg/kg ds	0.60	0.35 1)

Nr.	Monsteromschrijving	Datum monstername	Monster nr.
1	BG - Boring 1, 2, 3 en 4	30-Nov-2016	9300560
2	OG - Boring 1 en 2	30-Nov-2016	9300561

kwaliteitswaarborg bodembeheer SIKB

Q: door RvA geaccrediteerde verrichting
A: AP04 erkende verrichting
S: AS 3000 erkende verrichting
V: VLAREL erkende verrichting
M: MCERTS erkend

Akkoord
Pr.coörd.
VA

Dit certificaat mag uitsluitend in zijn geheel worden gereproduceerd.

Eurofins Analytico B.V.

Gildeweg 44-46
3771 NB Barneveld
P.O. Box 459
3770 AL Barneveld NL

Tel. +31 (0)34 242 63 00
Fax +31 (0)34 242 63 99
E-mail info-env@eurofins.nl
Site www.eurofins.nl

BNP Paribas S.A. 227 9245 25
VAT/BTW No. NL 8043.14.883.B01
KvK No. 09088623
IBAN: NL71BNPA0227924525
BIC: BNPANL2A

Eurofins Analytico B.V. is ISO 14001: 2004 gecertificeerd door TÜV en erkend door het Vlaamse Gewest (OVAM en Dep. LNE), het Brusselse Gewest (BIM), het Waalse Gewest (DGRNE-OWD) en door de overheid van Luxemburg (MEV).

TESTEN
RvA L010

eurofins | analytico®

Bijlage (A) met deelmonsterinformatie behorende bij analysecertificaat 2016142747/1

Monster nr.	Boornr	Omschrijving	Van	Tot	Barcode	Monsteromschrijving
9300560	1	1	0	50	0533724875	BG - Boring 1, 2, 3 en 4
9300560	2	1	6	50	0533724661	
9300560	4	1	0	50	0533724865	
9300560	3	1	0	50	0533724664	
9300561	1	2	80	100	0533724876	OG - Boring 1 en 2
9300561	2	2	50	90	0533724663	
9300561	1	3	100	150	0533724869	
9300561	2	3	90	130	0533724877	
9300561	1	4	150	200	0533724872	
9300561	2	4	130	180	0533724667	

Eurofins Analytico B.V.

Gildeweg 44-46
3771 NB Barneveld
P.O. Box 459
3770 AL Barneveld NL

Tel. +31 (0)34 242 63 00
Fax +31 (0)34 242 63 99
E-mail info-env@eurofins.nl
Site www.eurofins.nl

BNP Paribas S.A. 227 9245 25
VAT/BTW No. NL 8043.14.883.B01
KvK No. 09088623
IBAN: NL71BNPA0227924525
BIC: BNPANL2A

Eurofins Analytico B.V. is ISO 14001: 2004 gecertificeerd door TÜV en erkend door het Vlaamse Gewest (OVAM en Dep. LNE), het Brusselse Gewest (BIM), het Waalse Gewest (DGRNE-OWD) en door de overheid van Luxemburg (MEV).

Bijlage (B) met opmerkingen behorende bij analysecertificaat 2016142747/1

Opmerking 1)

De toetswaarde van de som is gelijk aan de sommatie van 0,7*RG

Eurofins Analytico B.V.

Gildeweg 44-46
3771 NB Barneveld
P.O. Box 459
3770 AL Barneveld NL

Tel. +31 (0)34 242 63 00
Fax +31 (0)34 242 63 99
E-mail info-env@eurofins.nl
Site www.eurofins.nl

BNP Paribas S.A. 227 9245 25
VAT/BTW No. NL 8043.14.883.B01
KvK No. 09088623
IBAN: NL71BNPA0227924525
BIC: BNPANL2A

Eurofins Analytico B.V. is ISO 14001: 2004 gecertificeerd door TÜV en erkend door het Vlaamse Gewest (OVAM en Dep. LNE), het Brusselse Gewest (BIM), het Waalse Gewest (DGRNE-OWD) en door de overheid van Luxemburg (MEV).

Bijlage (C) met methodeverwijzingen behorende bij analysecertificaat 2016142747/1

Analyse	Methode	Techniek	Methode referentie
Cryogeen malen AS3000	W0106	Voorbehandeling	Cf. AS3000
Droge Stof	W0104	Gravimetrie	Cf. pb 3010-2 en gw. NEN-EN 15934
Organische stof (gloeirest)	W0109	Gravimetrie	Cf. pb 3010-3 en cf. NEN 5754
Lutum (fractie < 2 µm)	W0171	Sedimentatie	Cf. pb 3010-4 en cf. NEN 5753
Barium (Ba)	W0423	ICP-MS	Cf. pb 3010-5 en cf. NEN-EN-ISO 17294-2
Cadmium (Cd)	W0423	ICP-MS	Cf. pb 3010-5 en cf. NEN-EN-ISO 17294-2
Kobalt (Co)	W0423	ICP-MS	Cf. pb 3010-5 en cf. NEN-EN-ISO 17294-2
Koper (Cu)	W0423	ICP-MS	Cf. pb 3010-5 en cf. NEN-EN-ISO 17294-2
Kwik (Hg)	W0423	ICP-MS	Cf. pb 3010-5 en cf. NEN-EN-ISO 17294-2
Molybdeen (Mo)	W0423	ICP-MS	Cf. pb 3010-5 en cf. NEN-EN-ISO 17294-2
Nikkel (Ni)	W0423	ICP-MS	Cf. pb 3010-5 en cf. NEN-EN-ISO 17294-2
Lood (Pb)	W0423	ICP-MS	Cf. pb 3010-5 en cf. NEN-EN-ISO 17294-2
Zink (Zn)	W0423	ICP-MS	Cf. pb 3010-5 en cf. NEN-EN-ISO 17294-2
Minerale Olie (GC) (C10 - C40)	W0202	GC-FID	Cf. pb 3010-7 en gw. NEN-EN-ISO 16703
PCB (7)	W0271	GC-MS	Cf. pb 3010-8 en gw. NEN 6980
PAK (10 VROM)	W0271	GC-MS	Cf. pb. 3010-6 en gw. NEN-ISO 18287
PAK som AS3000/AP04	W0271	GC-MS	Cf. pb. 3010-6 en gw. NEN-ISO 18287

Nadere informatie over de toegepaste onderzoeksmethoden alsmede een classificatie van de meetonzekerheid staan vermeld in ons overzicht "Specificaties analysemethoden", versie juni 2016.

Eurofins Analytico B.V.

Gildeweg 44-46
3771 NB Barneveld
P.O. Box 459
3770 AL Barneveld NL

Tel. +31 (0)34 242 63 00
Fax +31 (0)34 242 63 99
E-mail info-env@eurofins.nl
Site www.eurofins.nl

BNP Paribas S.A. 227 9245 25
VAT/BTW No. NL 8043.14.883.B01
KvK No. 09088623
IBAN: NL71BNPA0227924525
BIC: BNPANL2A

Eurofins Analytico B.V. is ISO 14001: 2004 gecertificeerd door TÜV en erkend door het Vlaamse Gewest (OVAM en Dep. LNE), het Brusselse Gewest (BIM), het Waalse Gewest (DGRNE-OWD) en door de overheid van Luxemburg (MEV).

BoToVa T12 Toetsing Wbb grond

Projectnummer	16060010
Projectnaam	Hardenbergerweg 150 - Langeveen
Ordernummer	
Datum monstername	30-11-2016
Monsternemer	Riemer Veltmaat
Certificaatnummer	2016142747
Startdatum	30-11-2016
Rapportagedatum	06-12-2016

Analyse	Eenheid	1	GSSD	Oordeel	RG	AW	T	I
Bodemtype correctie								
Organische stof		2,8						
Korrelgrootte < 2 µm (Lutum)		3,3						
Voorbehandeling								
Cryogeen malen AS3000		Uitgevoerd						
Bodemkundige analyses								
Droge stof	% (m/m)	90,2	90,20					
Organische stof	% (m/m) ds	2,8	2,800					
Gloeirest	% (m/m) ds	97						
Korrelgrootte < 2 µm (Lutum)	% (m/m) ds	3,3	3,300					
Metalen								
Barium (Ba)	mg/kg ds	<20	46,67		20	190	555	920
Cadmium (Cd)	mg/kg ds	<0,20	0,2281	-	0,2	0,6	6,8	13
Kobalt (Co)	mg/kg ds	<3,0	6,464	-	3	15	103	190
Koper (Cu)	mg/kg ds	<5,0	6,752	-	5	40	115	190
Kwik (Hg)	mg/kg ds	<0,050	0,0489	-	0,05	0,15	18,1	36
Molybdeen (Mo)	mg/kg ds	<1,5	1,050	-	1,5	1,5	95,8	190
Nikkel (Ni)	mg/kg ds	<4,0	7,368	-	4	35	67,5	100
Lood (Pb)	mg/kg ds	19	28,79	-	10	50	290	530
Zink (Zn)	mg/kg ds	<20	30,58	-	20	140	430	720
Minerale olie								
Minerale olie (C10-C12)	mg/kg ds	<3,0						
Minerale olie (C12-C16)	mg/kg ds	<5,0						
Minerale olie (C16-C21)	mg/kg ds	<5,0						
Minerale olie (C21-C30)	mg/kg ds	<11						
Minerale olie (C30-C35)	mg/kg ds	6,2						
Minerale olie (C35-C40)	mg/kg ds	<6,0						
Minerale olie totaal (C10-C40)	mg/kg ds	<35	87,5	-	35	190	2600	5000
Polychloorbifenylen, PCB								
PCB 28	mg/kg ds	<0,0010	0,0025					
PCB 52	mg/kg ds	<0,0010	0,0025					
PCB 101	mg/kg ds	<0,0010	0,0025					
PCB 118	mg/kg ds	<0,0010	0,0025					
PCB 138	mg/kg ds	<0,0010	0,0025					
PCB 153	mg/kg ds	<0,0010	0,0025					
PCB 180	mg/kg ds	<0,0010	0,0025					
PCB (som 7) (factor 0,7)	mg/kg ds	0,0049	0,0175	-	0,007	0,02	0,51	1
Polycyclische Aromatische Koolwaterstoffen, PAK								
Naftaleen	mg/kg ds	<0,050	0,0350					
Fenanthreen	mg/kg ds	<0,050	0,0350					
Anthraceen	mg/kg ds	<0,050	0,0350					
Fluorantheen	mg/kg ds	0,11	0,1100					
Benzo(a)anthraceen	mg/kg ds	0,067	0,0670					
Chryseen	mg/kg ds	0,13	0,1300					
Benzo(k)fluorantheen	mg/kg ds	<0,050	0,0350					
Benzo(a)pyreen	mg/kg ds	0,054	0,0540					
Benzo(ghi)peryleen	mg/kg ds	<0,050	0,0350					
Indeno(123-cd)pyreen	mg/kg ds	0,059	0,0590					
PAK VROM (10) (factor 0,7)	mg/kg ds	0,6	0,5950	-	0,35	1,5	20,8	40

Legenda

Nr.	Analytico-nr	Monster
1	9300560	BG - Boring 1, 2, 3 en 4

Eindoordeel: Voldoet aan Achtergrondwaarde

Gebruikte afkortingen

-	kleiner dan of gelijk aan Achtergrondwaarde
*	groter dan Achtergrondwaarde
**	groter dan Tussenwaarde
***	groter dan Interventiewaarde

GSSD	Gestandaardiseerd gehalte
RG	Vereiste Rapportagegrens
AW	Achtergrondwaarde
T	Tussenwaarde
I	Interventiewaarde

Deze toetsing is uitgevoerd met behulp van BoToVa.

Zie voor info: http://www.rwsleefomgeving.nl/onderwerpen/bodem-ondergrond/bbk/instrumenten/botova/

BoToVa T12 Toetsing Wbb grond

Projectnummer	16060010
Projectnaam	Hardenbergerweg 150 - Langeveen
Ordernummer	
Datum monstername	30-11-2016
Monsternemer	Riemer Veltmaat
Certificaatnummer	2016142747
Startdatum	30-11-2016
Rapportagedatum	06-12-2016

Analyse	Eenheid	2	GSSD	Oordeel	RG	AW	T	I
Bodemtype correctie								
Organische stof		1,7						
Korrelgrootte < 2 µm (Lutum)		2,5						
Voorbehandeling								
Cryogeen malen AS3000		Uitgevoerd						
Bodemkundige analyses								
Droge stof	% (m/m)	85,4	85,40					
Organische stof	% (m/m) ds	1,7	1,700					
Gloeirest	% (m/m) ds	98,1						
Korrelgrootte < 2 µm (Lutum)	% (m/m) ds	2,5	2,5					
Metalen								
Barium (Ba)	mg/kg ds	<20	51,06		20	190	555	920
Cadmium (Cd)	mg/kg ds	<0,20	0,2392	-	0,2	0,6	6,8	13
Kobalt (Co)	mg/kg ds	<3,0	7	-	3	15	103	190
Koper (Cu)	mg/kg ds	<5,0	7,119	-	5	40	115	190
Kwik (Hg)	mg/kg ds	<0,050	0,0498	-	0,05	0,15	18,1	36
Molybdeen (Mo)	mg/kg ds	<1,5	1,050	-	1,5	1,5	95,8	190
Nikkel (Ni)	mg/kg ds	<4,0	7,840	-	4	35	67,5	100
Lood (Pb)	mg/kg ds	<10	10,92	-	10	50	290	530
Zink (Zn)	mg/kg ds	<20	32,40	-	20	140	430	720
Minerale olie								
Minerale olie (C10-C12)	mg/kg ds	<3,0						
Minerale olie (C12-C16)	mg/kg ds	<5,0						
Minerale olie (C16-C21)	mg/kg ds	<5,0						
Minerale olie (C21-C30)	mg/kg ds	<11						
Minerale olie (C30-C35)	mg/kg ds	<5,0						
Minerale olie (C35-C40)	mg/kg ds	<6,0						
Minerale olie totaal (C10-C40)	mg/kg ds	<35	122,5	-	35	190	2600	5000
Polychloorbifenylen, PCB								
PCB 28	mg/kg ds	<0,0010	0,0035					
PCB 52	mg/kg ds	<0,0010	0,0035					
PCB 101	mg/kg ds	<0,0010	0,0035					
PCB 118	mg/kg ds	<0,0010	0,0035					
PCB 138	mg/kg ds	<0,0010	0,0035					
PCB 153	mg/kg ds	<0,0010	0,0035					
PCB 180	mg/kg ds	<0,0010	0,0035					
PCB (som 7) (factor 0,7)	mg/kg ds	0,0049	0,0245	-	0,007	0,02	0,51	1
Polycyclische Aromatische Koolwaterstoffen, PAK								
Naftaleen	mg/kg ds	<0,050	0,0350					
Fenanthreen	mg/kg ds	<0,050	0,0350					
Anthraceen	mg/kg ds	<0,050	0,0350					
Fluorantheen	mg/kg ds	<0,050	0,0350					
Benzo(a)anthraceen	mg/kg ds	<0,050	0,0350					
Chryseen	mg/kg ds	<0,050	0,0350					
Benzo(k)fluorantheen	mg/kg ds	<0,050	0,0350					
Benzo(a)pyreen	mg/kg ds	<0,050	0,0350					
Benzo(ghi)peryleen	mg/kg ds	<0,050	0,0350					
Indeno(123-cd)pyreen	mg/kg ds	<0,050	0,0350					
PAK VROM (10) (factor 0,7)	mg/kg ds	0,35	0,3500	-	0,35	1,5	20,8	40

Legenda

Nr.	Analytico-nr	Monster
2	9300561	OG - Boring 1 en 2

Eindoordeel: Voldoet aan Achtergrondwaarde

Gebruikte afkortingen

-	kleiner dan of gelijk aan Achtergrondwaarde
*	groter dan Achtergrondwaarde
**	groter dan Tussenwaarde
***	groter dan Interventiewaarde

GSSD	Gestandaardiseerd gehalte
RG	Vereiste Rapportagegrens
AW	Achtergrondwaarde
T	Tussenwaarde
I	Interventiewaarde

Deze toetsing is uitgevoerd met behulp van BoToVa.

Zie voor info: http://www.rwsleefomgeving.nl/onderwerpen/bodem-ondergrond/bbk/instrumenten/botova/

eurofins | analytico®

Kruse Milieu BV
T.a.v. Ing. J.L. Kienstra
Huyerenseweg 33
7678 SC GEESTEREN

Analysecertificaat

Datum: 15-Dec-2016

Hierbij ontvangt u de resultaten van het navolgende laboratoriumonderzoek.

Certificaatnummer	2016147775
Uw project/verslagnummer	16060010
Uw projectnaam	Hardenbergerweg 150 - Langeveen
Uw ordernummer	
Monster(s) ontvangen	09-Dec-2016

Dit certificaat mag uitsluitend in zijn geheel worden gereproduceerd.
De analyse resultaten hebben alleen betrekking op het beproefde object.

De grondmonsters worden tot 4 weken na datum ontvangst bewaard en watermonsters tot 2 weken na datum ontvangst. Zonder tegenbericht worden de monsters nadien afgevoerd.
Indien de monsters langer bewaard dienen te blijven verzoeken wij U dit exemplaar uiterlijk 1 werkdag voor afloop van de standaardbewaarperiode ondertekend aan ons te retourneren. Voor de kosten van het langer bewaren van monsters verwijzen wij naar de prijslijst.

Bewaren tot:
Datum: Naam: Handtekening:

Wij vertrouwen erop uw opdracht hiermee naar verwachting te hebben uitgevoerd, mocht U naar aanleiding van dit analysecertificaat nog vragen hebben verzoeken wij U contact op te nemen met de afdeling Verkoop en Advies.

Met vriendelijke groet,

Eurofins Analytico B.V.

Ing. A. Veldhuizen
Technical Manager

Eurofins Analytico B.V.

Gildeweg 44-46
3771 NB Barneveld
P.O. Box 459
3770 AL Barneveld NL

Tel. +31 (0)34 242 63 00
Fax +31 (0)34 242 63 99
E-mail info-env@eurofins.nl
Site www.eurofins.nl

BNP Paribas S.A. 227 9245 25
VAT/BTW No. NL 8043.14.883.B01
KvK No. 09088623
IBAN: NL71BNPA0227924525
BIC: BNPANL2A

Eurofins Analytico B.V. is ISO 14001: 2004 gecertificeerd door TÜV en erkend door het Vlaamse Gewest (OVAM en Dep. LNE), het Brusselse Gewest (BIM), het Waalse Gewest (DGRNE-OWD) en door de overheid van Luxemburg (MEV).

eurofins — analytico®

Analysecertificaat

Uw project/verslagnummer	16060010	Certificaatnummer/Versie	2016147775/1
Uw projectnaam	Hardenbergerweg 150 - Langeveen	Startdatum	12-Dec-2016
Uw ordernummer		Rapportagedatum	15-Dec-2016/11:43
		Bijlage	A,B,C
Monsternemer	Jan Hartman	Pagina	1/2
Monstermatrix	Water (AS3000)		

	Analyse	Eenheid	1
	Metalen		
S	Barium (Ba)	µg/L	28
S	Cadmium (Cd)	µg/L	<0.20
S	Kobalt (Co)	µg/L	<2.0
S	Koper (Cu)	µg/L	2.8
S	Kwik (Hg)	µg/L	<0.050
S	Molybdeen (Mo)	µg/L	<2.0
S	Nikkel (Ni)	µg/L	<3.0
S	Lood (Pb)	µg/L	<2.0
S	Zink (Zn)	µg/L	<10
	Vluchtige Aromatische Koolwaterstoffen		
S	Benzeen	µg/L	<0.20
S	Tolueen	µg/L	<0.20
S	Ethylbenzeen	µg/L	<0.20
S	o-Xyleen	µg/L	<0.10
S	m,p-Xyleen	µg/L	<0.20
S	Xylenen (som) factor 0,7	µg/L	0.21 1)
	BTEX (som)	µg/L	<0.90
S	Naftaleen	µg/L	<0.020
S	Styreen	µg/L	<0.20
	Vluchtige organische halogeenkoolwaterstoffen		
S	Dichloormethaan	µg/L	<0.20
S	Trichloormethaan	µg/L	<0.20
S	Tetrachloormethaan	µg/L	<0.10
S	Trichlooretheen	µg/L	<0.20
S	Tetrachlooretheen	µg/L	<0.10
S	1,1-Dichloorethaan	µg/L	<0.20
S	1,2-Dichloorethaan	µg/L	<0.20
S	1,1,1-Trichloorethaan	µg/L	<0.10

Nr.	Monsteromschrijving	Datum monstername	Monster nr.
1	Peilbuis 1	09-Dec-2016	9316887

Q: door RvA geaccrediteerde verrichting
A: AP04 erkende verrichting
S: AS 3000 erkende verrichting
V: VLAREL erkende verrichting
M: MCERTS erkend
Dit certificaat mag uitsluitend in zijn geheel worden gereproduceerd.

Eurofins Analytico B.V.

Gildeweg 44-46
3771 NB Barneveld
P.O. Box 459
3770 AL Barneveld NL

Tel. +31 (0)34 242 63 00
Fax +31 (0)34 242 63 99
E-mail info-env@eurofins.nl
Site www.eurofins.nl

BNP Paribas S.A. 227 9245 25
VAT/BTW No. NL 8043.14.883.B01
KvK No. 09088623
IBAN: NL71BNPA0227924525
BIC: BNPANL2A

Eurofins Analytico B.V. is ISO 14001: 2004 gecertificeerd door TÜV en erkend door het Vlaamse Gewest (OVAM en Dep. LNE), het Brusselse Gewest (BIM), het Waalse Gewest (DGRNE-OWD) en door de overheid van Luxemburg (MEV).

TESTEN
RvA L010

eurofins — analytico®

Analysecertificaat

Uw project/verslagnummer	16060010	Certificaatnummer/Versie	2016147775/1
Uw projectnaam	Hardenbergerweg 150 - Langeveen	Startdatum	12-Dec-2016
Uw ordernummer		Rapportagedatum	15-Dec-2016/11:43
		Bijlage	A,B,C
Monsternemer	Jan Hartman	Pagina	2/2
Monstermatrix	Water (AS3000)		

	Analyse	Eenheid	1
S	1,1,2-Trichloorethaan	µg/L	<0.10
S	cis 1,2-Dichlooretheen	µg/L	<0.10
S	trans 1,2-Dichlooretheen	µg/L	<0.10
	CKW (som)	µg/L	<1.6
S	Tribroommethaan	µg/L	<0.20
S	Vinylchloride	µg/L	<0.10
S	1,1-Dichlooretheen	µg/L	<0.10
S	1,2-Dichloorethenen (Som) factor 0,7	µg/L	0.14 1)
S	1,1-Dichloorpropaan	µg/L	<0.20
S	1,2-Dichloorpropaan	µg/L	<0.20
S	1,3-Dichloorpropaan	µg/L	<0.20
S	Dichloorpropanen som factor 0.7	µg/L	0.42
	Minerale olie		
	Minerale olie (C10-C12)	µg/L	<10
	Minerale olie (C12-C16)	µg/L	<10
	Minerale olie (C16-C21)	µg/L	<10
	Minerale olie (C21-C30)	µg/L	<15
	Minerale olie (C30-C35)	µg/L	<10
	Minerale olie (C35-C40)	µg/L	<10
S	Minerale olie totaal (C10-C40)	µg/L	<50

Nr.	Monsteromschrijving	Datum monstername	Monster nr.
1	Peilbuis 1	09-Dec-2016	9316887

kwaliteitswaarborg bodembeheer SIKB

Q: door RvA geaccrediteerde verrichting
A: AP04 erkende verrichting
S: AS 3000 erkende verrichting
V: VLAREL erkende verrichting
M: MCERTS erkend
Dit certificaat mag uitsluitend in zijn geheel worden gereproduceerd.

Akkoord
Pr.coörd.
VA

Eurofins Analytico B.V.

Gildeweg 44-46
3771 NB Barneveld
P.O. Box 459
3770 AL Barneveld NL

Tel. +31 (0)34 242 63 00
Fax +31 (0)34 242 63 99
E-mail info-env@eurofins.nl
Site www.eurofins.nl

BNP Paribas S.A. 227 9245 25
VAT/BTW No. NL 8043.14.883.B01
KvK No. 09088623
IBAN: NL71BNPA0227924525
BIC: BNPANL2A

Eurofins Analytico B.V. is ISO 14001: 2004 gecertificeerd door TÜV en erkend door het Vlaamse Gewest (OVAM en Dep. LNE), het Brusselse Gewest (BIM), het Waalse Gewest (DGRNE-OWD) en door de overheid van Luxemburg (MEV).

TESTEN
RvA L010

eurofins | analytico®

Bijlage (A) met deelmonsterinformatie behorende bij analysecertificaat 2016147775/1

Monster nr.	Boornr	Omschrijving	Van	Tot	Barcode	Monsteromschrijving
9316887	1	1	220	320	0691715841	Peilbuis 1
9316887	1	2	220	320	0800551377	

Eurofins Analytico B.V.

Gildeweg 44-46
3771 NB Barneveld
P.O. Box 459
3770 AL Barneveld NL

Tel. +31 (0)34 242 63 00
Fax +31 (0)34 242 63 99
E-mail info-env@eurofins.nl
Site www.eurofins.nl

BNP Paribas S.A. 227 9245 25
VAT/BTW No. NL 8043.14.883.B01
KvK No. 09088623
IBAN: NL71BNPA0227924525
BIC: BNPANL2A

Eurofins Analytico B.V. is ISO 14001: 2004 gecertificeerd door TÜV en erkend door het Vlaamse Gewest (OVAM en Dep. LNE), het Brusselse Gewest (BIM), het Waalse Gewest (DGRNE-OWD) en door de overheid van Luxemburg (MEV).

Bijlage (B) met opmerkingen behorende bij analysecertificaat 2016147775/1

Opmerking 1)

De toetswaarde van de som is gelijk aan de sommatie van 0,7*RG

Eurofins Analytico B.V.

Gildeweg 44-46
3771 NB Barneveld
P.O. Box 459
3770 AL Barneveld NL

Tel. +31 (0)34 242 63 00
Fax +31 (0)34 242 63 99
E-mail info-env@eurofins.nl
Site www.eurofins.nl

BNP Paribas S.A. 227 9245 25
VAT/BTW No. NL 8043.14.883.B01
KvK No. 09088623
IBAN: NL71BNPA0227924525

Eurofins Analytico B.V. is ISO 14001: 2004 gecertificeerd door TÜV en erkend door het Vlaamse Gewest (OVAM en Dep. LNE), het Brusselse Gewest (BIM), het Waalse Gewest (DGRNE-OWD) en door de overheid van Luxemburg (MEV).

eurofins | analytico®

Bijlage (C) met methodeverwijzingen behorende bij analysecertificaat 2016147775/1

Analyse	Methode	Techniek	Methode referentie
Koper (Cu)	W0421	ICP-MS	Cf. pb 3110-3 en cf. NEN-EN-ISO 17294-2
Barium (Ba)	W0421	ICP-MS	Cf. pb 3110-3 en cf. NEN-EN-ISO 17294-2
Cadmium (Cd)	W0421	ICP-MS	Cf. pb 3110-3 en cf. NEN-EN-ISO 17294-2
Cobalt (Co)	W0421	ICP-MS	Cf. pb 3110-3 en cf. NEN-EN-ISO 17294-2
Kwik (Hg)	W0421	ICP-MS	Cf. pb 3110-3 en cf. NEN-EN-ISO 17294-2
Molybdeen (Mo)	W0421	ICP-MS	Cf. pb 3110-3 en cf. NEN-EN-ISO 17294-2
Nikkel (Ni)	W0421	ICP-MS	Cf. pb 3110-3 en cf. NEN-EN-ISO 17294-2
Lood (Pb)	W0421	ICP-MS	Cf. pb 3110-3 en cf. NEN-EN-ISO 17294-2
Zink (Zn)	W0421	ICP-MS	Cf. pb 3110-3 en cf. NEN-EN-ISO 17294-2
Aromaten (BTEXN)	W0254	HS-GC-MS	Cf. pb 3130-1
Xylenen som AS3000	W0254	HS-GC-MS	Cf. pb 3130-1
Styreen	W0254	HS-GC-MS	Cf. pb 3130-1
VOCl (11)	W0254	HS-GC-MS	Cf. pb 3130-1
Tribroommethaan (Bromoform)	W0254	HS-GC-MS	Cf. pb 3130-1
Vinylchloride	W0254	HS-GC-MS	Cf. pb 3130-1
1,1-Dichlooretheen	W0254	HS-GC-MS	Cf. pb 3130-1
DiClEtheen som AS3000	W0254	HS-GC-MS	Cf. pb 3130-1
1,1-Dichloorpropaan	W0254	HS-GC-MS	Cf. pb 3130-1
1,2-Dichloorpropaan	W0254	HS-GC-MS	Cf. pb 3130-1
1,3-Dichloorpropaan	W0254	HS-GC-MS	Cf. pb 3130-1
DiChlprop. som AS3000	W0254	HS-GC-MS	Cf. pb 3130-1
Minerale olie (C10-C40)	W0215	LVI-GC-FID	Cf. pb 3110-5

Nadere informatie over de toegepaste onderzoeksmethoden alsmede een classificatie van de meetonzekerheid staan vermeld in ons overzicht "Specificaties analysemethoden", versie juni 2016.

Eurofins Analytico B.V.

Gildeweg 44-46
3771 NB Barneveld
P.O. Box 459
3770 AL Barneveld NL

Tel. +31 (0)34 242 63 00
Fax +31 (0)34 242 63 99
E-mail info-env@eurofins.nl
Site www.eurofins.nl

BNP Paribas S.A. 227 9245 25
VAT/BTW No. NL 8043.14.883.B01
KvK No. 09088623
IBAN: NL71BNPA0227924525

Eurofins Analytico B.V. is ISO 14001: 2004 gecertificeerd door TÜV en erkend door het Vlaamse Gewest (OVAM en Dep. LNE), het Brusselse Gewest (BIM), het Waalse Gewest (DGRNE-OWD) en door de overheid van Luxemburg (MEV).

BoToVa T13 Toetsing Wbb grondwater (ondiep)

Projectnummer	16060010
Projectnaam	Hardenbergerweg 150 - Langeveen
Ordernummer	
Datum monstername	09-12-2016
Monsternemer	Jan Hartman
Certificaatnummer	2016147775
Startdatum	12-12-2016
Rapportagedatum	15-12-2016

Analyse	Eenheid	1	GSSD	Oordeel	RG	S	T	I
Metalen								
Barium (Ba)	µg/L	28	28	-	20	50	338	625
Cadmium (Cd)	µg/L	<0,20	0,1400	-	0,2	0,4	3,2	6
Kobalt (Co)	µg/L	<2,0	1,400	-	2	20	60	100
Koper (Cu)	µg/L	2,8	2,800	-	2	15	45	75
Kwik (Hg)	µg/L	<0,050	0,0350	-	0,05	0,05	0,175	0,3
Molybdeen (Mo)	µg/L	<2,0	1,400	-	2	5	153	300
Nikkel (Ni)	µg/L	<3,0	2,100	-	3	15	45	75
Lood (Pb)	µg/L	<2,0	1,400	-	2	15	45	75
Zink (Zn)	µg/L	<10	7	-	10	65	433	800
Vluchtige Aromatische Koolwaterstoffen								
Benzeen	µg/L	<0,20	0,1400	-	0,2	0,2	15,1	30
Tolueen	µg/L	<0,20	0,1400	-	0,2	7	504	1000
Ethylbenzeen	µg/L	<0,20	0,1400	-	0,2	4	77	150
o-Xyleen	µg/L	<0,10	0,0700					
m,p-Xyleen	µg/L	<0,20	0,1400					
Xylenen (som) factor 0,7	µg/L	0,21	0,2100	-	0,2	0,2	35,1	70
BTEX (som)	µg/L	<0,90	0,6300					
Naftaleen	µg/L	<0,020	0,0140	-	0,02	0,01	35	70
Styreen	µg/L	<0,20	0,1400	-	0,2	6	153	300
Vluchtige organische halogeenkoolwaterstoffen								
Dichloormethaan	µg/L	<0,20	0,1400	-	0,2	0,01	500	1000
Trichloormethaan	µg/L	<0,20	0,1400	-	0,2	6	203	400
Tetrachloormethaan	µg/L	<0,10	0,0700	-	0,1	0,01	5	10
Trichlooretheen	µg/L	<0,20	0,1400	-	0,2	24	262	500
Tetrachlooretheen	µg/L	<0,10	0,0700	-	0,1	0,01	20	40
1,1-Dichloorethaan	µg/L	<0,20	0,1400	-	0,2	7	454	900
1,2-Dichloorethaan	µg/L	<0,20	0,1400	-	0,2	7	204	400
1,1,1-Trichloorethaan	µg/L	<0,10	0,0700	-	0,1	0,01	150	300
1,1,2-Trichloorethaan	µg/L	<0,10	0,0700	-	0,1	0,01	65	130
cis 1,2-Dichlooretheen	µg/L	<0,10	0,0700					
trans 1,2-Dichlooretheen	µg/L	<0,10	0,0700					
CKW (som)	µg/L	<1,6	1,120					
Tribroommethaan	µg/L	<0,20	0,1400					630
Vinylchloride	µg/L	<0,10	0,0700	-	0,2	0,01	2,5	5
1,1-Dichlooretheen	µg/L	<0,10	0,0700	-	0,1	0,01	5	10
1,2-Dichloorethenen (Som) factor 0,7	µg/L	0,14	0,1400	-	0,2	0,01	10	20
1,1-Dichloorpropaan	µg/L	<0,20	0,1400					
1,2-Dichloorpropaan	µg/L	<0,20	0,1400					
1,3-Dichloorpropaan	µg/L	<0,20	0,1400					
Dichloorpropanen som factor 0.7	µg/L	0,42	0,4200	-	0,6	0,8	40,4	80
Minerale olie								
Minerale olie (C10-C12)	µg/L	<10						
Minerale olie (C12-C16)	µg/L	<10						
Minerale olie (C16-C21)	µg/L	<10						
Minerale olie (C21-C30)	µg/L	<15						
Minerale olie (C30-C35)	µg/L	<10						
Minerale olie (C35-C40)	µg/L	<10						
Minerale olie totaal (C10-C40)	µg/L	<50	35	-	50	50	325	600
Extra parameters								
som 16 aromatische oplosmiddelen	µg/L		0,77	en toetsoordeel mogelijk				

Legenda

Nr.	Analytico-nr	Monster
1	9316887	Peilbuis 1

Eindoordeel: Voldoet aan Streefwaarde

Gebruikte afkortingen

-	kleiner dan of gelijk aan Streefwaarde
*	groter dan Streefwaarde
**	groter dan Tussenwaarde
***	groter dan Interventiewaarde

GSSD	Gestandaardiseerd gehalte
RG	Vereiste Rapportagegrens
S	Streefwaarde
T	Tussenwaarde
I	Interventiewaarde

Deze toetsing is uitgevoerd met behulp van BoToVa.
Zie voor info: http://www.rwsleefomgeving.nl/onderwerpen/bodem-ondergrond/bbk/instrumenten/botova/

Bijlage IV
Verklaring van enkele gebruikte termen en afkortingen

Termen

De gehalten van de chemische componenten in de bodem en in het grondwater worden getoetst aan de zogenaamde achtergrondwaarden (AW 2000) of streef- en interventiewaarden uit de Circulaire Bodemsanering (de meest recente versie) en tabel 1 van bijlage B, Regeling bodemkwaliteit van het ministerie van I&M.

Achtergrondwaarden:	De gehalten zoals die op dit moment voorkomen in de bodem van natuur- en landbouwgronden waarvoor geldt dat er geen sprake is van belasting door lokale verontreinigingsbronnen.
Streefwaarden:	Waarden, die het niveau aangeven, waarbij sprake is van een duurzame bodemkwaliteit. Gebruikt symbool: S. De streefwaarde wordt alleen voor grondwater gebruikt.
Interventiewaarden:	Waarden, die aangeven wanneer de functionele eigenschappen van de bodem voor mens, dier en plant, ernstig zijn of dreigen te worden verminderd. Gebruikt symbool: I.
Tussenwaarde:	Gelijk aan het gemiddelde van de achtergrond- of streefwaarde en de interventiewaarde, dus (A+I)/2 (grond) of (S+I)/2 (grondwater). Wanneer bij een verkennend onderzoek een component met concentratie boven deze waarde wordt gevonden is in principe een nader onderzoek nodig. Gebruikt symbool: T.

Overige termen, die in dit rapport worden gebruikt, zijn als volgt te definiëren:

Niet verontreinigd:	Gehalte van elke component overschrijdt de achtergrond- of streefwaarde niet.
Zeer licht verontreinigd:	Gehalte van een component ligt boven de achtergrond- of streef-waarde, maar overschrijdt het dubbele van de achtergrond- of streefwaarde niet.
Licht verontreinigd:	Gehalte van een component is hoger dan het dubbele van de Achtergrond- of streefwaarde, maar overschrijdt de tussenwaarde niet.
Matig verontreinigd:	Gehalte van een component is hoger dan de tussenwaarde, maar overschrijdt de interventiewaarde niet.
Sterk verontreinigd:	Gehalte van een component is hoger dan de interventiewaarde, maar overschrijdt het tienvoud van de interventiewaarde niet.
Zeer sterk verontreinigd:	Gehalte van een component is hoger dan het tienvoud van de interventiewaarde.
NEN5740:	Nederlandse norm "Bodem. Onderzoeksstrategie bij verkennend bodemonderzoek." Een verkennend onderzoek heeft tot doel met relatief beperkt onderzoek vast te stellen of er sprake is van een bodemverontreiniging op de onderzoekslocatie.
Verdachte locatie:	Locatie, waarvan op basis van vooronderzoek of historische informatie wordt verwacht dat er verontreiniging aanwezig is.
Nulsituatie:	Huidige chemische kwaliteit van grond en grondwater ten aanzien van bodemverontreinigende stoffen.
Nader onderzoek:	Bodemonderzoek, waarin de ernst en de omvang van een eerder aangetoonde verontreiniging wordt vastgesteld.

Afkortingen

AMvB	Algemene Maatregel van Bestuur
BG	Bovengrond
BOOT	Besluit Opslaan in Ondergrondse Tanks
BSB	Stichting Bodemsanering Bedrijfsterreinen
Bsb	Bouwstoffenbesluit
BTEX	Benzeen, Tolueen, Ethylbenzeen, Xylenen
BTEXN	Afkorting voor vluchtige aromaten (BTEX) en Naftaleen
BZV	Biologisch zuurstofverbruik
CZV	Chemisch zuurstofverbruik
EC	Elektrisch geleidingsvermogen
EOCl	Extraheerbare organochloorverbindingen
EOX	Extraheerbare organohalogeenverbindingen
GHG	Gemiddeld hoogste grondwaterstand
GLG	Gemiddeld laagste grondwaterstand
GWS	Actuele grondwaterstand
HBO	Huisbrandolie
HCB	Hexachloorbenzeen
HCH	Hexachloorhexaan
MM	Mengmonster
MVR	Ministeriële Vrijstellingsregeling
NEN	Nederlandse norm
NNI	Nederlands Normalisatie Instituut
NPR	Nederlandse praktijkrichtlijn
NVN	Nederlandse voornorm
OCB	Chloorpesticiden
OG	Ondergrond
OW-test	Olie/water-test
PAK	Polycyclische aromatische koolwaterstoffen
PCB	Polychloorbifenylen
pH	Zuurgraad
SUBAT	Stichting Uitvoering Bodemsanering Amovering Tankstations
VC	Vinylchloride
VNG	Vereniging van Nederlandse Gemeenten
VROM	Volkshuisvesting, Ruimtelijke Ordening en Milieubeheer
I&M	Infrastructuur en Milieu
VOCl	Vluchtige organochloorverbindingen, zoals per en tri

As	Arseen
Ba	Barium
Cd	Cadmium
Cr	Chroom
Co	Kobalt
Cu	Koper
Fe	IJzer
Hg	Kwik
Mn	Mangaan
Mo	Molybdeen
Na	Natrium
Ni	Nikkel
Pb	Lood
Sn	Tin
Zn	Zink