Sigma Bouw & Milieu
Phileas Foggstraat 153
7825 AW Emmen
Tel. (0591) 65 91 28
www.sigma-bm.nl
email info@sigma-bm.nl

Onderwerp:	**verkennend milieukundig bodemonderzoek volgens NEN 5740+A1 Burg. Janssenstraat 2-6 te Staphorst**
Projectnummer:	**22-M10303-01**
Opdrachtgever:	**BJZ.nu**
Datum:	**16 juni 2022**

onderwerp	**verkennend milieukundig bodemonderzoek volgens NEN 5740+A1 Burg. Janssenstraat 2-6 te Staphorst**
datum	16 juni 2022
projectnummer	22-M10303-01
in opdracht van	BJZ.nu Twentepoort Oost 16 7609 RG Almelo
uitgevoerd door	Sigma Bouw & Milieu Phileas Foggstraat 153 7825 AW Emmen tel: (0591) 659128 fax:(0591) 659325

Sigma Bouw & Milieu is gecertificeerd volgens de norm NEN-EN-ISO 9001:2015, het uitvoeren van milieukundige bodemonderzoeken en geotechnische onderzoeken

Normec BRL SIKB 1000

Sigma Bouw & Milieu is gecertificeerd volgens “Beoordelingsrichtlijn voor het procescertificaat Monsterneming Bouwstoffenbesluit SIKB 1000 protocol 1001: Monsterneming grond voor partijkeuringen”

Normec BRL SIKB 2000

Sigma Bouw & Milieu is gecertificeerd volgens “Beoordelingsrichtlijn voor het procescertificaat Veldwerk bij milieuhygiënisch bodemonderzoek SIKB 2000 protocollen 2001, 2002 en 2018”

(het onderhavige onderzoek heeft uitsluitend betrekking op de beoordelingsrichtlijn BRL SIKB 2000, protocol 2001 en 2002)

Niets uit deze uitgave mag worden vermenigvuldigd en/of openbaar worden gemaakt door middels van druk, fotokopie, microfilm of anderszins zonder voorafgaande, schriftelijke toestemming van de opdrachtgever of Sigma Bouw & Milieu.

Inhoudsopgave

1 INLEIDING 3
1.1 Algemeen 3
1.2 Aanleiding van het bodemonderzoek 3
1.3 Doel van het onderzoek 3
1.4 Referentiekader van het onderzoek 4
1.5 Opbouw van het rapport 4
2 VOORONDERZOEK 5
2.1 Hypothese en onderzoeksstrategie 12
3 VELDONDERZOEK 13
3.1 Uitvoering van het veldonderzoek 13
3.2 Resultaten van het veldonderzoek 14
4 CHEMISCH-ANALYTISCH ONDERZOEK 16
4.1 Onderzoeksprogramma chemisch-analytisch onderzoek 16
4.2 Toetsingscriteria 17
4.3 Analyseresultaten en interpretatie 18
4.3.1 Milieuhygiënische kwaliteit grond 18
4.3.2 Milieuhygiënische kwaliteit grondwater 21
5 CONCLUSIES EN AANBEVELINGEN 23
6 LITERTUURLIJST 27
7 COLOFON 28

Bijlagen

1. Topografisch overzicht
1A. Historisch topografisch overzicht
2. Onderzoekslocatie met boorplan (1:1.000)
3. Beschrijvingen inspectiegaten/boringen/foto's
4. Analysecertificaten
5. Onafhankelijkheidsverklaring

1 INLEIDING

1.1 Algemeen

In opdracht van BJZ.nu is in april-mei 2022 door Sigma Bouw & Milieu een verkennend milieukundig bodemonderzoek volgens NEN-5740+A1 uitgevoerd op een deel van de locatie gelegen aan de Burg. Janssenstraat 2-6 te Staphorst (gemeente Staphorst).
De plaats en situering van de onderzoekslocatie is weergegeven in bijlage 1 en 2.

In dit onderzoek worden allereerst de locatiegegevens, de historische gegevens ofwel het bodemgebruik in het verleden evenals de resultaten van eventuele voorgaande bodemonderzoeken besproken. Vervolgens wordt de bodemopbouw, geologie en geohydrologie besproken. Op basis van de resultaten van het vooronderzoek is een onderzoekshypothese opgesteld. Het verdere onderzoek is op basis van deze hypothese uitgevoerd.
De onderzoeksresultaten worden geïnterpreteerd. Aan de hand van de interpretatie van de onderzoeksresultaten wordt een eindconclusie geformuleerd.

kwaliteitsborging:
Sigma Bouw & Milieu is gecertificeerd volgens de norm NEN-EN-ISO 9001:2015.

Het verkennend milieukundig bodemonderzoek is uitgevoerd volgens de richtlijnen uit het besluit uitvoeringskwaliteit Bodembeheer (KWALIBO). Zo is de gehanteerde onderzoeksstrategie opgesteld volgens de normen NEN-5725 en NEN-5740 en zijn de veld- en laboratoriumwerkzaamheden uitgevoerd volgens geldende beoordelingsrichtlijnen en accreditatieschema's.

De veldwerkzaamheden van Sigma Bouw & Milieu zijn verricht onder het procescertificaat BRL SIKB 2000 (Veldwerk bij milieuhygiënisch bodemonderzoek) waarvoor Sigma Bouw & Milieu is gecertificeerd en erkend door het ministerie van I&W. In het kader van het onderhavige onderzoek zijn de protocollen 2001 (plaatsen van handboringen en peilbuizen t.b.v. het nemen van grond- en grondwatermonsters) en 2002 (het nemen van grondwatermonsters) van toepassing.

Sigma Bouw & Milieu verklaart bij deze volledig onafhankelijk te zijn in de uitvoering van het onderzoek en op geen enkele wijze gerelateerd te zijn aan de eigenaar van het te onderzoeken terrein.

1.2 Aanleiding van het bodemonderzoek

Aanleiding tot de uitvoering van dit verkennend milieukundig bodemonderzoek vormt de geplande uitbreiding van een bedrijfspand op de onderzoekslocatie.

1.3 Doel van het onderzoek

Het verkennend bodemonderzoek volgens NEN-5740+A1 heeft tot doel inzicht te verkrijgen in de milieuhygiënische kwaliteit van de bodem en vast te stellen of er sprake is van bodemverontreiniging. Aan de hand van dit onderzoek wordt inzicht verkregen in hoeverre het bodemgebruik van de locatie heeft geleid tot verontreiniging.
Op basis van de onderzoeksresultaten kan een milieuhygiënische beoordeling worden gegeven ten aanzien van de beoogde c.q. de toekomstige gebruiksmogelijkheden van de locatie.
Indien uit de onderzoeksresultaten blijkt dat er sprake is van bodemverontreiniging zal worden beoordeeld of vervolgonderzoek noodzakelijk geacht wordt.

1.4 Referentiekader van het onderzoek

Teneinde de kwaliteit van de grond op de onderhavige locatie juist in te schatten is de onderzoeksopzet van het bodemonderzoek gebaseerd op de onderzoeksstrategie voor verkennend bodemonderzoek, onderzoeksnorm NEN 5740+A1 (literatuur 1).

1.5 Opbouw van het rapport

In het voorliggende rapport komen de volgende aspecten aan de orde:
- vooronderzoek, (hoofdstuk 2)
- veldonderzoek, (hoofdstuk 3)
- chemisch-analytisch onderzoek, (hoofdstuk 4)
- conclusies en aanbevelingen, (hoofdstuk 5).

2 VOORONDERZOEK

Het vooronderzoek wordt voorafgaand aan het feitelijke onderzoek (veld- en chemisch-analytisch onderzoek) uitgevoerd. Het vooronderzoek omvat het verzamelen van informatie over het vroegere en huidige gebruik van de onderzoekslocatie en de omgeving, onder meer gericht op het vinden van mogelijke bronnen van bodembelasting.
De uitwerking van het vooronderzoek is gebaseerd op de onderzoeksnorm NEN 5725, strategie voor het uitvoeren van milieuhygiënisch vooronderzoek (literatuur 9).

In de NEN-5725 (2017) zijn zeven aanleidingen tot vooronderzoek naar landbodems geformuleerd. Voor elke afzonderlijke aanleiding tot vooronderzoek dienen verschillende onderzoeksvragen te worden beantwoord. De verplicht te onderzoeken aspecten zijn per aanleiding omschreven in tabel 1.

tabel 1: onderzoeksaspecten milieuhygiënisch vooronderzoek

Onderzoeksaspecten		**Aanleiding tot vooronderzoek**						
		A	B	C	D	E	F	G
1. Locatiegegevens	Eigendomssituatie	0	0					
	Hoogteligging					✓		
2. Bodemopbouw en geohydrologie	Bodemopbouw	✓	✓	✓	✓	✓	✓	
	Antropogene lagen in de bodem	✓	✓	✓	✓	✓	✓	✓
	Geohydrologie	✓	✓					
3. Verwachting t.a.v. de bodemkwaliteit	Geval van ernstige bodemverontreiniging?	✓		✓	✓	✓	✓	✓
	Kwaliteit o.b.v. BKK	✓	0	✓	✓	✓	✓	✓
	O.b.v. uitgevoerde bodemonderzoeken	✓	✓	✓	✓	✓		✓
4. Gebruik en beïnvloeding van de locatie, verdachte situatie, activiteiten, ongewoon voorval	Voormalig	✓	0	✓	✓	✓		✓
	Huidig	✓	✓		✓	✓	✓	
	Toekomstig		✓		0			
	Asbestverdacht?	✓	✓	✓	✓	✓	✓	✓
5. Terreinverkenning								
✓ Verplicht onderzoeksaspect. Indien dit onderzoeksaspect niet van toepassing is, behoort dit in het rapport te worden vermeld en gemotiveerd								
0 Optioneel								

aanleiding vooronderzoek
Het onderhavige bodemonderzoek betreft een verkennend bodemonderzoek in het kader van de geplande uitbreiding van een bedrijfspand op de onderzoekslocatie.
Het vooronderzoek is uitgevoerd op basis van aanleiding A, conform paragraaf 6.2.1 "opstellen hypothese bodemkwaliteit ten behoeve van een bodemonderzoek" uit de NEN-5725 (2017).

geraadpleegde bronnen in het kader van het vooronderzoek
Voor het vooronderzoek zijn de volgende bronnen geraadpleegd:
- informatie verstrekt door de opdrachtgever/eigenaar;
- informatie van de omgevingsrapportage Overijssel;
- informatie van de gemeente Staphorst (via email d.d. 21-03-2022);
- Bodemloket.nl;
- Topotijdreis.nl;
- Kadaster/BAG Viewer;
- grondwaterkaart van Nederland;
- AHN.nl;
- Dinoloket.nl;
- handelsbestand van de Kamer van Koophandel;
- terreininspectie voorafgaand aan de veldwerkzaamheden.

Het uitgevoerde vooronderzoek heeft betrekking tot de onderhavige onderzoekslocatie alsmede de aangrenzende percelen binnen een straal van 25 meter.
De onderzoeksvragen voor het opstellen van de onderzoekshypothese en de gekozen onderzoeksstrategie zijn, voor zover relevant, in de onderstaande paragrafen nader uitgewerkt.

locatiegegevens
In tabel 2 is een overzicht van de basisinformatie/locatiegegevens weergegeven.

tabel 2: overzicht basisinformatie

Adres	Burg. Janssenstraat 2-6
Plaats	Staphorst
Gemeente	Staphorst
Topografisch overzicht	Zie bijlage 1
Coördinaten	X = 211,936 Y= 516,739
Kadastrale aanduiding	Gemeente Staphorst, percelen sectie AA nummers 5911 (ged.), 6530 (ged.) en 6529 (ged.)
Eigendomssituatie	Niet nagegaan.
Oppervlakte onderzoekslocatie (plangebied)	Ca. 4.310 m^2
Algemene omschrijving	De onderzoekslocatie betreft een gedeelte van de locatie gelegen aan de Burg. Janssenstraat 2-6 te Staphorst. Op het adres Burg. Janssenstraat nr. 2-6 is een metaalbewerkingsbedrijf gevestigd. Dit bedrijf bevindt zich op industrieterrein "De Baarge". De opdrachtgever is voornemens om, ten noordwesten en zuidwesten van het bestaande bedrijfspand, een uitbreiding te realiseren. Het onderzochte c.q. te bebouwen deel van de locatie betreft voornamelijk bestrating (klinker/grind/stelcon). Ten noordwesten van het pand is tevens een berm / gras aanwezig behorende bij de Burg. Janssenstraat. Op het gebied ten noordwesten van het bedrijfspand vindt opslag t.b.v. het bestaande bedrijf plaats. Het zuidwestelijk deel van het onderzoeksgebied betreft een deel van een parkeerplaats. Het onderhavige onderzoek heeft betrekking op het terreindeel t.p.v. de uitbreiding (plangebied) zoals opgenomen in bijlage 2.
Bebouwing en bouwjaar (Kadaster BAG)	Het bestaande bedrijfspand is gebouwd rond 2008.
Terreinverharding	De onderzoekslocatie, het beoogde plangebied, is grotendeels verhard met klinkers en stelconplaten. Een klein deel is verhard met grind.

Ondergrondse infrastructuur	Geen informatie, bij grondwerk dient een KLIC-melding gedaan te worden.
Archeologische waarden	De locatie heeft op basis van de archeologische waardenkaart (IKAW) de vermelding "hoge trefkans".
Geplande herinrichting	De uitbreiding van een bedrijfspand.
bijzonderheden: -	

afbakening onderzoekslocatie
Het onderhavige onderzoek, het geografisch besluitvormingsgebied, betreft het onderzochte deel van de locatie zoals weergegeven in bijlage 2.

bodemgebruik op basis van topografische kaarten
In de onderstaande tabel 3 is de beschikbare informatie weergegeven over het historisch, huidig en toekomstig gebruik van de onderzoekslocatie en de directe omgeving.

tabel 3: beschrijving bodemgebruik

Omschrijving	Gebruik	Potentieel bodembedreigende activiteiten en situaties
Onderzoekslocatie		
Historisch (op basis van topografische kaarten, Topotijdreis)	Op de topografische kaarten vanaf 2009 is het bestaande bedrijf te herkennen. Het onderzochte terreindeel (plangebied) ter plaatse van de geplande uitbreiding is, voor zover bekend, niet eerder bebouwd geweest.	Geen.
Huidig	De onderzoekslocatie betreft een gedeelte van de locatie gelegen aan de Burg. Janssenstraat 2-6 te Staphorst. Op het adres Burg. Janssenstraat nr. 2 is een metaalbewerkingsbedrijf gevestigd. Dit bedrijf bevindt zich op industrieterrein “De Baarge”. Het onderzochte c.q. te bebouwen deel van de locatie betreft voornamelijk bestrating (klinker/grind/stelcon). Ten noordwesten van het pand is tevens een berm / gras aanwezig behorende bij de Burg. Janssenstraat. Op het gebied ten noordwesten van het bedrijfspand vindt opslag t.b.v. het bestaande bedrijf plaats. Het zuidwestelijk deel van het onderzoeksgebied betreft een deel van een parkeerplaats.	Geen.
Toekomstig	De opdrachtgever is voornemens om, ten noordwesten en zuidwesten van het bestaande bedrijfspand, een uitbreiding te realiseren. Het onderhavige onderzoek heeft betrekking op het terreindeel t.p.v. de uitbreiding (plangebied, zoals opgenomen in bijlage 2.	Geen.
Directe omgeving (<25 m)		
Historisch (op basis van topografische kaarten, Topotijdreis)	Op basis van de topografische kaarten vanaf rond 1896 is in de omgeving van de locatie reeds enige bebouwing te herkennen. De bebouwing is in de loop der jaren verder uitgebreid/ gewijzigd.	Geen.
Huidig en toekomstig	In de directe omgeving van de onderzoekslocatie bevinden zich voornamelijk bedrijfspanden als onderdeel van het industrieterrein “De Baarge” en enkele agrarische percelen. Noord- en zuidzijde: naastgelegen bedrijfspanden; Oostzijde: Oosterparallelweg en verderop gelegen agrarische percelen; Westzijde: Industrieweg, naastgelegen bedrijfspanden en verderop gelegen agrarische percelen..	Het is op voorhand onbekend of activiteiten in de directe omgeving negatieve invloed hebben (gehad) op de bodemkwaliteit t.p.v. de onderhavige onderzoekslocatie.

bedrijfsmatige activiteiten, bodembedreigende activiteiten en calamiteiten

In tabel 4 staat een overzicht weergegeven van de potentieel bodembedreigende activiteiten en calamiteiten op basis van de beschikbare informatie.

tabel 4: overzicht potentieel bodembedreigende activiteiten en calamiteiten

Gebruik	De onderzoekslocatie betreft een gedeelte van de locatie gelegen aan de Burg. Janssenstraat 2-6 te Staphorst.. Op het adres Burg. Janssenstraat nr. 2 is een metaalbewerkingsbedrijf gevestigd. Dit bedrijf bevindt zich op industrieterrein “De Baarge”. De opdrachtgever is voornemens om, ten noordwesten en zuidwesten van het bestaande bedrijfspand, een uitbreiding te realiseren. Het onderzochte c.q. te bebouwen deel van de locatie betreft voornamelijk bestrating (klinker/grind/stelcon). Ten noordwesten van het pand is tevens een berm / gras aanwezig behorende bij de Burg. Janssenstraat. Op het gebied ten noordwesten van het bedrijfspand vindt opslag t.b.v. het bestaande bedrijf plaats. Het zuidwestelijk deel van het onderzoeksgebied betreft een deel van een parkeerplaats. Het onderhavige onderzoek heeft betrekking op het terreindeel t.p.v. de uitbreiding (plangebied), zoals opgenomen in bijlage 2. Voor zover bekend is het onderzoeksgebied, het te bebouwen terreindeel, in het verleden niet eerder bebouwd geweest en alleen in gebruik geweest voor agrarische doeleinden. Sinds het ontstaan van het industrieterrein is de bestrating aanwezig op het onderzoeksgebied. Er is geen informatie beschikbaar omtrent evt. (voormalige) potentieel bodembedreigende activiteiten/calamiteiten (verbranding afval, opslag van gevaarlijke stoffen etc.) op de onderzoekslocatie.
Bouwvergunning	Ten behoeve van de bestaande bebouwing zijn bouwvergunningen verleend.
Milieuvergunning	Niet bekend.
Handelsregister	De locatie wordt in het handelsregister van de Kamer van Koophandel als volgt vermeld: ■ Dulasta plaatbewerking B.V.: het smeden, persen, stampen en profielwalsen van metaal (uitgeschreven); ■ HB Staphorst Beheer B.V.: besloten vennootschap met gewone structuur.
Aanwezigheid brandstoftanks	Er is geen informatie omtrent de eventuele aanwezigheid of voormalige aanwezigheid van boven- of ondergrondse brandstoftanks op de onderzoekslocatie. Er bestaat altijd de mogelijkheid dat boven- en ondergrondse brandstoftanks in het verleden geplaatst zijn zonder melding, de aanwezigheid van dergelijke tanks blijkt niet uit de verkregen informatie.

Aanwezigheid asbest	Het onderzoeksgebied is onbebouwd. Op basis van de asbestdakenkaart van de Provincie Overijssel geldt dat de daken van de nabij gelegen panden niet verdacht zijn voor de aanwezigheid van asbest. *figuur 1: asbestdakenkaart provincie Overijssel* Er is geen informatie bekend omtrent de evt. aanwezigheid van asbest in de bodem t.p.v. het plangebied. Er bestaat altijd de mogelijkheid dat asbest (afval/puin) ed. is begraven. Op voorhand is hiervan geen informatie bekend.
Ophogingen/dempingen/stortingen	Er is geen informatie omtrent evt. met bodemvreemd materiaal gedempte watergangen/ sloten t.p.v. de onderzoekslocatie (binnen het onderzochte terreindeel). Er is geen informatie omtrent evt. opgebrachte gebiedsvreemde grond (ophogingen), verhardingsmateriaal, puinmateriaal en/of afval op de onderzoekslocatie.
Niet gesprongen explosieven	Geen informatie, in Nederland zijn er niet gesprongen explosieven (NGE) uit de Tweede Wereldoorlog in de grond achtergebleven. De (potentiële) aanwezigheid van niet gesprongen explosieven kan een bedreiging inhouden bij grondroerende werkzaamheden en kan tot vertraging leiden bij planvorming en uitvoering van werkzaamheden. NGE's worden met name aangetroffen ter plaatse van 'strategische doelen' zoals binnensteden, verbindingswegen, spoorwegen, bruggen en havens. De gemeente is op basis van regelgeving verantwoordelijk voor het opsporen en ruimen va niet gesprongen explosieven uit de Tweede Wereldoorlog. Voor aanvullende informatie wordt verwezen naar de gemeente.

PFAS-verdachtheid	Op of nabij de onderzoekslocatie bevinden zich geen locaties die de bodem verdacht maken voor PFAS en GenX verbindingen als gevolg van puntbronnen. De kans op verontreiniging met PFAS in de grond t.p.v. de onderzoekslocatie t.g.v. puntbronnen wordt gering geacht. De bovengrond, diepere geroerde bodemlagen en de waterbodem zijn op basis van het Tijdelijk Handelingskader PFAS in heel Nederland verdacht op het diffuus voorkomen van PFAS als gevolg van atmosferische depositie. Verwacht wordt dat de bodem van de onderzoekslocatie diffuus onverdacht is voor PFAS en onverdacht is op GenX. Hoewel PFAS diffuus verspreid in de bodem in Nederland voorkomt, en op veel plaatsen in gehalten boven de detectielimiet wordt aangetroffen, is op basis van het vooronderzoek geen informatie verkregen over de eventuele aanwezigheid van PFAS en GenX op de locatie. Ter plaatse zijn geen bronlocaties bekend. Bij evt. toekomstig grondverzet wordt geadviseerd alsnog onderzoek naar deze parameters uit te voeren.
Calamiteiten	Voor zover bekend is er geen informatie over evt. calamiteiten die hebben plaatsgevonden waarbij de bodem verontreinigd kan zijn geraakt.
Verdachte activiteiten < 25 m	In de directe omgeving van de locatie bevinden zich bedrijfspanden en agrarische percelen. Het is op voorhand onbekend of activiteiten in de directe omgeving negatieve invloed hebben (gehad) op de bodemkwaliteit t.p.v. de onderhavige onderzoekslocatie.

<u>voorgaande bodemonderzoeken</u>

In tabel 5 is een overzicht van voorgaande bodemonderzoeken en informatie van de bodemkwaliteitskaart weergegeven.

tabel 5: overzicht voorgaande bodemonderzoeken en bodemkwaliteitskaart

	voorgaande bodemonderzoeken
Onderzoekslocatie Omgeving <25 m	► Niet bekend. ► Industrieweg Staphorst (industrieterrein “De Baarge”): ■ Orienterend bodemonderzoek d.d. 02-06-1998, Eco Reest B.V., ref. nr. onbekend. ■ Verkennend bodemonderzoek NVN 5740 d.d. 18-08-1998, Fugro B.V., ref. nr. onbekend. Vervolg WBB: voldoende onderzocht.
Vermoeden van (een geval van ernstige) bodemverontreiniging op de locatie of een deel daarvan	► Niet bekend.
informatie bodemkwaliteitskaart	►De locatie bevindt zich in de zone industrie.

bodemopbouw, geohydrologie en antropogene beïnvloeding

De ondiepe geologie in het onderzoeksgebied is afgeleid van de Grondwaterkaart van Nederland (Dienst grondwaterverkenning TNO/DGGV) en ontleend aan het dinoloket (www.dinoloket.nl).
De bovenste laag, de deklaag, heeft een hoogte van ca. 1-4 m+NAP.
In tabel 6 staat de geohydrologische opbouw weergegeven.

tabel 6: geohydrologische opbouw

diepte m-mv	beschrijving	formatie
0-3	zand, midden en fijn, weinig zandige klei en grof zand en een spoor klei, veen en grind	Boxtel
3-18	zand, midden fijn tot grof, weinig zandige klei, fijn zand en grind en een spoor klei en veen	Kreftenheye
18-22	kleiige eenheid, zandige klei en klei, weinig veen, fijn, midden en grof zand	Kreftenheye, laagpakket van Zutphen

De stromingsrichting van het ondiepe grondwater van het eerste watervoerend is in het kader van dit onderzoek niet vastgesteld.
Opgemerkt dient te worden dat de stromingsrichting van het grondwater beïnvloed kan worden door drainagepatroon, ligging van sloten, riolering, kabels, leidingen en funderingen.

(financieel-) juridische situatie

In tabel 7 zijn de financieel- juridische aspecten weergegeven.

tabel 7: financieel/juridische aspecten

kadastrale gegevens	Gemeente Staphorst, percelen sectie AA nummers 5911 (ged.), 6530 (ged.) en 6529 (ged.)
opdrachtgever/ belanghebbende rechtspersonen	Niet nagegaan.

In het kader van onderhavig bodemonderzoek is behoudens de opgenomen kadastrale gegevens geen nadere financieel juridische informatie verzameld.
Het uitvoeren van een daadwerkelijke juridische toets maakt geen deel uit van onderhavig bodemonderzoek.

2.1 Hypothese en onderzoeksstrategie

Volgens de onderzoeksnorm NEN 5740 dient, m.b.t. de aanwezigheid van eventuele bodemverontreiniging, vooraf een onderzoekshypothese te worden opgesteld. De hypothese kan worden opgesteld op basis van bekende (historische) gegevens, uit de betrokken informatie kan blijken dat de onderzoekslocatie, vooraf, als “verdacht” of “onverdacht” wordt aangemerkt.

Voor zover bekend is het onderzoeksgebied, het te bebouwen terreindeel, niet eerder bebouwd geweest en in het verleden alleen in gebruik geweest voor agrarische doeleinden.
Sinds het ontstaan van het industrieterrein is de bestrating (o.a. Burg. Janssenstraat) aanwezig op het onderzoeksgebied.
Het onderzochte terreindeel ten westen en ten zuiden van het bestaande bedrijfspand is in gebruik als opstal-, opslag- en parkeerplaats.

De opdrachtgever is voornemens om de uitbreiding van een bedrijfspand te realiseren.
Het onderhavige onderzoek heeft betrekking op het terreindeel zoals opgenomen in bijlage 2.

Er is geen informatie omtrent evt. (voormalige) (bedrijfs)matige activiteiten op de onderzoekslocatie (t.p.v. het onderzoeksgebied).
Er is geen informatie over (voormalige) potentieel verdachte deellocaties (bronnen), (voormalige) bodembedreigende activiteiten of evt. (voormalige) potentieel bodembedreigende calamiteiten t.p.v. de onderzoekslocatie (t.p.v. het onderzoeksgebied).

De onderzoekslocatie, het beoogde plangebied, is in eerste aanleg als milieuhygiënisch "onverdacht" aangemerkt. Op basis van deze hypothese is het bodemonderzoek t.p.v. de onderzoekslocatie uitgevoerd conform de bijbehorende onderzoeksstrategie, volgens NEN 5740+A1, paragraaf 5.1, strategie voor onverdachte locaties (ONV-NL) (literatuur 1).

In tabel 8 is de gehanteerde onderzoeksstrategie weergegeven.

tabel 8: gehanteerde onderzoeksstrategie

(deel)locatie	mogelijke verontreiniging		onderzoeksstrategie
	grond	grondwater	
NEN-5740+A1			
onderzoeksgebied (plangebied) (ca. 4.310 m^2)	-	-	ONV-NL

Op basis van bekende informatie zijn geen gegevens bekend dat op de locatie sprake zou kunnen zijn van een bodemverontreiniging met asbest.
Op voorhand is geen concrete informatie bekend waaruit blijkt dat t.p.v. de onderzoekslocatie asbesthoudend materiaal in de bodem aanwezig is.
Er is in dit onderzoek vooralsnog geen onderzoek naar de aanwezigheid van asbest in grond uitgevoerd.
Het opgeboorde monstermateriaal op de onderzoekslocatie is in dit onderzoek visueel beoordeeld op de aanwezigheid van asbesthoudend materiaal. Opgemerkt dient te worden dat asbestanalyses geen deel uitmaken van uitgevoerde analyses in het kader van de NEN-5740+A1. Onderhavig onderzoek betreft geen asbest onderzoek in bodem volgens NEN-5707+C2 of NEN-5897+C2.
Er bestaat echter altijd de mogelijkheid dat asbest (afval/puin) ed. in de bodem terecht gekomen is of is begraven.
Alleen een verkennend onderzoek asbest in grond volgens NEN-5707+C2 of onderzoek asbest in puin volgens NEN-5897+C2 kan een uitspraak doen over de evt. aanwezigheid van asbest in de bodem.
Tevens dient opgemerkt te worden dat aanwezig puinmateriaal en/of (half)verhardingsmaterialen niet chemisch-analytisch zijn onderzocht.

3 VELDONDERZOEK

In dit hoofdstuk wordt het uitgevoerde veldwerkonderzoeksprogramma beschreven. Daarnaast worden de resultaten van het veldonderzoek weergegeven.

3.1 Uitvoering van het veldonderzoek

Het veldonderzoek is uitgevoerd onder procescertificaat BRL SIKB 2000 en conform de eisen uit de protocollen 2001 en 2002.
In tabel 9 zijn de uitvoeringaspecten opgenomen.

tabel 9: uitvoeringsaspecten

onderdeel:	uitgevoerd door:	datum:	bijzonderheden:
uitvoeren van boringen, het plaatsen van de peilbuizen en het nemen van grondmonsters (protocol 2001)	dhr. A.D.M. van Wuykhuyse (erkend en geregistreerd) dhr. H. van Kuik (erkend en geregistreerd)	14-04-2022 14-04-2022 24-05-2022	geen bijzonderheden t.a.v. de uitvoering
nemen van grondwatermonsters (protocol 2002)	dhr. A.D.M. van Wuykhuyse (erkend en geregistreerd)	04-05-2022	geen bijzonderheden t.a.v. de uitvoering
locatie-inspectie	dhr. A.D.M. van Wuykhuyse (erkend en geregistreerd)	14-04-2022	geen bijzonderheden

Bedrijfs- en persoonerkenningen zijn weergegeven op de internetsite van Bodem+ (https://www.bodemplus.nl/aanvragen/erkenningen/zoekmenu). Een onafhankelijkheidsverklaring is opgenomen in bijlage 5.

Alle geplaatste boringen zijn zodanig ruimtelijk verspreid over de onderzoekslocatie dat een zo representatief mogelijke indruk van de onderzoekslocatie wordt verkregen. De positionering van alle boringen is weergegeven in bijlage 2. Het veldwerkprogramma staat weergegeven in tabel 10.

tabel 10: veldwerkprogramma

Onderdeel	Aantal	Diepte (m-mv)	Nummers
Onderzoekslocatie (ca. 4.310 m^2)			
Boringen	16	ca.0.5	4 t/m 13+15 t/m 20
	3	ca.2.0	2+3+14
Peilbuis	1	ca.3.0	1

De geplaatste peilbuis is opgebouwd uit 1 meter HDPE peilfilter omstort met filtergrind.
Het filtergrind zorgt voor een goede instroming van het grondwater in het filter, daarnaast voorkomt het dat het filter dichtslibt. Het peilfilter bevindt zich 0.5 meter beneden het grondwaterniveau.
Boven het peilfilter bevindt zich een blinde HDPE opzetbuis, omstort met bentoniet (zwelklei).
De zwelklei dient ervoor te zorgen dat toestroming vanuit de bovengrond wordt voorkomen.
De peilbuis is geplaatst conform de eisen uit het protocol 2001.

monstername grond
Het vrijkomende bodemmateriaal is zintuiglijk beoordeeld op bodemkundige eigenschappen, o.a. de korrelgrootteverdeling (textuur), kleur en eventueel aanwezige verontreinigingskenmerken.
Na de zintuiglijke beoordeling is het bodemmateriaal in trajecten van 0,5 meter of per afwijkende bodemlaag bemonsterd.
Grondmonsters t.b.v. analyse op vluchtige aromaten zijn m.b.v. een steekbus bemonsterd.
Grondmonsters zijn genomen conform de eisen uit het protocol 2001.

monstername grondwater
Om een representatief grondwatermonster te verkrijgen is de peilbuis, na plaatsing en voor monstername, grondig (3 maal de inhoud van het peilfilter) afgepompt. Voorafgaand aan de bemonstering is de grondwaterstand t.o.v. het maaiveld ingemeten.
Grondwatermonsters zijn genomen conform de eisen uit het protocol 2002 en NEN-5744 (literatuur 11). Tijdens de monstername van het grondwater is in het veld de zuurgraad (pH) en de elektrische geleidbaarheid (EGV) bepaald.

3.2 Resultaten van het veldonderzoek

bodemopbouw
De boorprofielbeschrijvingen van alle verrichte boringen met bijbehorende zintuiglijke waarnemingen zijn grafisch uitgewerkt en opgenomen in bijlage 3.
In tabel 11 is op basis van de waarnemingen de lokale bodemopbouw beschreven.

tabel 11: lokale bodemopbouw

bodemlaag m-mv	hoofdbestanddeel	toevoeging	kleur
0.0-0.2	zand	zwak siltig	bruin/grijs
0.2-0.8	zand	zwak siltig	beige/bruin
0.8-1.4	zand	zwak siltig	oranje/geel
1.4-2.0	zand	zwak siltig	geel
2.0-3.0	zand	zwak siltig	grijs

veldmetingen grondwater
De resultaten van de veldwaarnemingen van het grondwater zijn weergegeven in tabel 12.

tabel 12: veldwaarnemingen grondwater

Peilbuis	filtertraject m-mv	grondwaterstand m-mv	voorpompen liter	pH	EGV geleidingsvermogen µS/cm	troebelheid (NTU)
1	2.0-3.0	1.42	5	6.3	170	8

zintuiglijke waarnemingen

grond
Het bij de boringen vrijkomende bodemmateriaal is zintuiglijk beoordeeld op eventuele afwijkingen.
De zintuiglijke waarnemingen zijn omschreven en grafisch weergegeven in bijlage 3.
Op basis van zintuiglijke waarnemingen zijn in het opgeboorde monstermateriaal geen bodemvreemde afwijkingen waargenomen welke zouden kunnen duiden op een vorm van bodemverontreiniging.

grondwater
Het bemonsterde grondwater bevatte geen zintuiglijk waarneembare afwijkingen.

asbest
Tijdens de locatie-inspectie is aandacht geschonken aan de aanwezigheid van asbest op het maaiveld, hierbij is op het maaiveld geen asbestverdacht materiaal aangetroffen.
Het opgeboorde monstermateriaal (grond) is zintuiglijk beoordeeld op de aanwezigheid van asbesthoudend materiaal. Op basis van zintuiglijke waarnemingen van het opgeboorde monstermateriaal is geen asbestverdacht materiaal aangetroffen (indicatieve waarneming).
Hierbij wordt opgemerkt dat in dit onderzoek handboringen zijn uitgevoerd met een 5 cm edelman boor de trefkans op het aantreffen van asbesthoudend materiaal (t.g.v. verdringing van materiaal) is kleiner dan bij het graven van inspectiegaten volgens NEN-5707+C2. Bij het graven van proefgaten of proefsleuven ontstaat een beter beeld van eventueel aanwezig bodemvreemd materiaal.
Met nadruk wordt vermeld dat onderzoek naar de aanwezigheid van asbest in de bodem/puin geen onderdeel uitmaakt van het onderhavige onderzoek dat volgens NEN-5740+A1 is uitgevoerd. Het onderhavige onderzoek kan daarom geen uitspraak doen over de aan- of afwezigheid van asbest in de bodem op de onderhavige locatie. Opgemerkt dient te worden dat geen asbestanalyses van grond en/of puin e.d. hebben plaatsgevonden. Asbestanalyses maken geen deel uit van verkennend bodemonderzoek in het kader van de NEN-5740+A1. Tevens wordt opgemerkt dat de zintuiglijke beoordeling op asbest en de locatie-inspectie niet opgevat dient te worden als een onderzoek uitgevoerd op basis van NEN-5707+C2 (asbestonderzoek in grond) en/of NEN-5897+C2 (monsterneming en analyse van asbest in onbewerkt bouw- en sloopafval en recyclinggranulaat).
Alleen een asbestonderzoek volgens NEN-5707+C2 / NEN-5897+C2 geeft meer zekerheid over de aanwezigheid van asbest in de bodem resp. puin.
De chemische samenstelling van eventueel aanwezig verhardingsmateriaal is niet in dit onderzoek onderzocht.

4 CHEMISCH-ANALYTISCH ONDERZOEK

In dit hoofdstuk worden de uitvoering, het toetsingskader en de resultaten van de chemische analyses besproken. Vervolgens worden de resultaten van het chemisch-analytisch onderzoek geïnterpreteerd

Het chemisch onderzoek van grond is uitgevoerd door het NEN-EN-ISO 17025 geaccrediteerde milieulaboratorium van Omegam.
Alle analyses zijn geanalyseerd volgens het accreditatieschema AS3000 “laboratoriumanalyses voor milieuhygiënisch bodemonderzoek”, waarvoor Omegam is geaccrediteerd en erkend door het ministerie van I&W.
De conservering van grond- en grondwatermonsters is uitgevoerd conform SIKB protocol 3001 “conserveringsmethoden en conserveringstermijnen voor milieumonsters”.

4.1 Onderzoeksprogramma chemisch-analytisch onderzoek

grond
Teneinde in het kader van het verkennend bodemonderzoek een indruk te krijgen van de algemene kwaliteit van de grond zijn de grondmonsters, welke tijdens het veldonderzoek zijn genomen, in het laboratorium met elkaar gemengd tot grondmengmonsters.

grondwater
Uit de geplaatste peilbuis is een grondwatermonster genomen en geanalyseerd.

In onderstaande tabel 13 wordt de samenstelling van de grondmengmonsters, grondwatermonster, de monsternamediepte en de uitgevoerde analyses weergegeven.

tabel 13: analyseschema

Monster-code	boringnummer(s)	diepte (m-mv)	zintuiglijke waarnemingen	analysepakket
grond				
MM1	1+2+4 t/m 8	0.0-0.5	-	NEN-grond(*)+AS3000
MM2	3+9 t/m 13	0.0-0.5	-	NEN-grond(*)+AS3000
MM3	1 t/m 3	0.5-2.0		NEN-grond(*)+AS3000
MM4	14 t/m 20	0.0-0.5	-	NEN-grond(*)+AS3000
MM5	14	0.5-2.0	-	NEN-grond(*)+AS3000
grondwater				
1 (peilbuis)	1	2.0-3.0	-	NEN-grondwater(**) +AS3000

verklaring van de gebruikte afkortingen en codes:(1)

* NEN-grond	=	Standaard Pakket Grond omvat AS3000 voorbehandeling, 9 zware metalen, PAK (10-VROM), minerale olie (GC), PBC’s, droge stof, organische stof en lutum;
**NEN-water	=	Standaard Pakket Grondwater omvat AS3000 voorbehandeling zware metalen, vluchtige aromaten (incl. naftaleen), chloorhoudende oplosmiddelen, chloorbenzenen, minerale olie, styreen en bromoform;
Zware metalen	=	barium (Ba)/cadmium (Cd)/Cobalt(Co)/koper (Cu)/lood (Pb)/nikkel (Ni)/zink (Zn)/Molybdeen (Mo)/kwik(Hg);
Vluchtige aromaten	=	Benzeen (B), Tolueen (T), Ethylbenzeen (E), Xylenen (X), Naftaleen (N) Styreen (S) (BTEXNS);
PCB	=	Polychloorbifenylen;
PAK	=	Polycyclische Aromatische Koolwaterstoffen;
VOH	=	Vluchtige gehalogeneerde koolwaterstoffen.
Bromoform	=	Tribroommethaan

4.2 Toetsingscriteria

Om de kwaliteit van de bodem en de mate van verontreiniging te kunnen beoordelen, zijn de analyseresultaten van grondmonsters getoetst aan de geldende toetsingswaarden;

1) de achtergrondwaarde (AW-2000) zoals opgenomen in bijlage B van “de Regeling Bodemkwaliteit”
2) de interventiewaarde zoals opgenomen in tabel 1 van “de Circulaire Bodemsanering”,

De toetsing van de meetresultaten is uitgevoerd middels BoToVa, de Bodem Toets Validatie Service van de overheid voor grond, grondwater en waterbodem, waarbij de toetsmodules T12 en T13 zijn gehanteerd. BoTova gaat uit van het wettelijk kader dat per 1 juli 2013 van kracht is.
In de BoToVa toetsing worden de meetwaarden gecorrigeerd/teruggerekend voor de “standaard bodem” (humus=10% en lutum=25%).

Generiek toetsingskader

Voor de beoordeling van de analyseresultaten van de grond- en grondwatermonsters wordt gebruik gemaakt van de achtergrondwaarden grond zoals opgenomen in de Regeling bodemkwaliteit, de streefwaarden grondwater en interventiewaarden grond en grondwater zoals opgenomen in de Circulaire bodemsanering.

Achtergrondwaarde (AW-2000):

De achtergrondwaarde (AW-2000) geeft de kwaliteit weer die 'van nature' voorkomt in de bodem van natuur- en landbouwgronden waarvoor geldt dat er geen sprake is van belasting door lokale verontreinigingsbronnen.
De achtergrondwaarden zijn opgenomen in het Besluit Bodemkwaliteit en zijn gebaseerd op het onderzoek ‘Achtergrondwaarden 2000’. Hierin zijn gehalten vastgesteld van een groot aantal stoffen in bodem van natuur- en landbouwgronden in Nederland.
De achtergrondwaarde (AW-2000) geeft het niveau aan waarbij sprake is van duurzame bodemkwaliteit. Bij overschrijding van de achtergrondwaarde is er sprake van bodemverontreiniging.

Tussenwaarde/bodemindex-waarde >0,5:

De gemiddelde waarde van de achtergrondwaarde en de interventiewaarde (S+I)/2, hierna te noemen 'tussenwaarde'(T), wordt gehanteerd om aan te geven dat bij overschrijding de kans aanwezig is dat er sprake is van een ernstige verontreiniging, ofwel dat nader onderzoek noodzakelijk is.
De tussenwaarde heeft geen wettelijke status maar is een indicatieniveau voor het uitvoeren van aanvullend onderzoek. De tussenwaarde geeft het concentratieniveau aan waarboven onder bepaalde omstandigheden risico’s voor mens en milieu aan de orde kunnen zijn. De tussenwaarde is zodoende een indicatiewaarde voor nader onderzoek.
Bij overschrijding van de T-waarde of bodemindex waarde (>0,5) dient aanvullend/nader bodemonderzoek in overweging genomen te worden.
Een nader onderzoek wordt uitgevoerd indien er een vermoeden bestaat dat er sprake is van een ernstig geval van bodemverontreiniging.

Interventiewaarde:

De interventiewaarde (I) geeft aan dat bij overschrijding van deze waarde de functionele eigenschappen die de bodem heeft voor mens, plant en dier ernstig zijn verminderd of dreigen te worden verminderd.
Is er sprake van een ernstige bodemverontreiniging en wordt de interventiewaarde in meer dan 25 m^3 grond of 100 m^3 grondwater (bodemvolume) overschreden, dan kan er noodzaak zijn tot sanering. De saneringsurgentie wordt bepaald door blootstellingsrisico's van mens, dier en plant en de verspreidingsrisico's van de betreffende stoffen (actuele risico’s).
De interventiewaarden zijn gebaseerd op de risico's voor de volksgezondheid en het milieu (onderzoek RIVM).
Bij de beoordeling van bodemverontreiniging aan de hand van de genoemde toetsingswaarden spelen nog een aantal aspecten een rol. Rekening dient te worden gehouden met het feit dat de mobiliteit van stoffen in de bodem en daardoor de verspreiding van stoffen afhankelijk is van diverse bodemkenmerken. Daarnaast speelt de bestemming en het gebruik van de locatie in de huidige situatie alsmede de toekomstige situatie, een grote rol bij de beoordeling van de risico's voor het milieu.

4.3 Analyseresultaten en interpretatie

In deze paragraaf zijn de resultaten van de chemische analyses van de grond- en grondwatermonsters, gerelateerd aan toetsingswaarden, weergegeven in tabelvorm. Na elke tabel worden de onderzoeksresultaten besproken.
In bijlage 4 zijn van alle uitgevoerde analyses de analysecertificaten van Omegam opgenomen.

4.3.1 Milieuhygiënische kwaliteit grond

boven- en ondergrond (0.0-2.0 m-mv)
In tabel 14 en 15 wordt een volledig overzicht weergegeven van de analyseresultaten getoetst aan de toetsingswaarde.

tabel 14: gemeten gehaltes (mg/kg d.s.) in grond met beoordeling conform de Wet Bodembescherming

Project	OPID 157727268#22-M10303-Burg. Janssenstraat 2-6 te Staphorst															
Certificaten	1341571															
Toetsing	T.12 - Beoordeling kwaliteit van grond volgens Wbb															
Toetsversie	BoToVa 3-1-2000				Toetsdatum: 12 mei 2022 08:53											
Parameters		Toetsing			Monster 7146299				Monster 7146300				Monster 7146301			
					MM1, 01: 6-50, 02: 0-40, 04: 6-50, 05: 0-50, 06: 0-50, 07				MM2, 03: 7-50, 09: 7-50, 10: 0-30, 11: 0-50, 12: 0-30, 13				MM3, 01: 50-90, 01: 90-140, 01: 150-200, 02: 50-80, 02			
					Max. Bodemindex			0,004	Max. Bodemindex			0	Max. Bodemindex			0,004
					Toetsoordeel		Voldoet aan Achtergrondw		Toetsoordeel		Voldoet aan Achtergrondw		Toetsoordeel		Voldoet aan Achtergrondw	
Analyse	Eenheid	AW	T	I	Ana.Res.	Std.Res.	T.Oordeel	B.Index	Ana.Res.	Std.Res.	T.Oordeel	B.Index	Ana.Res.	Std.Res.	T.Oordeel	B.Index
Lutum/Humus																
Organische stof	% (m/m ds)				1,3	10		0	4	10		0	0,6	10		0
Lutum	% (m/m ds)				1	25		0	1	25		0	1	25		0
Droogrest																
droge stof	%				90,4	90,4	@	0	86,6	86,6	@	0	90	90	@	0
Metalen ICP-AES																
barium (Ba)	mg/kg ds	190	555	920	<20	<54	@	0	<20	<54	@	0	<20	<54	@	0
cadmium (Cd)	mg/kg ds	0,6	6,8	13	<0.2	<0.24	-	0	<0.2	<0.22	-	0	<0.2	<0.24	-	0
kobalt (Co)	mg/kg ds	15	102,5	190	<3	<7.4	-	0	<3	<7.4	-	0	<3	<7.4	-	0
koper (Cu)	mg/kg ds	40	115	190	<5	<7.2	-	0	<5	<6.8	-	0	<5	<7.2	-	0
kwik (Hg) (niet vluchtig)	mg/kg ds	0,15	18,075	36	<0.05	<0.05	-	0	<0.05	<0.05	-	0	<0.05	<0.05	-	0
lood (Pb)	mg/kg ds	50	290	530	<10	<11	-	0	<10	<11	-	0	<10	<11	-	0
molybdeen (Mo)	mg/kg ds	1,5	95,75	190	<1.5	<1.0	-	0	<1.5	<1.0	-	0	<1.5	<1.0	-	0
nikkel (Ni)	mg/kg ds	35	67,5	100	<4	<8	-	0	<4	<8	-	0	<4	<8	-	0
zink (Zn)	mg/kg ds	140	430	720	<20	<33	-	0	21	47	-	0	<20	<33	-	0
Minerale olie																
minerale olie (florisil clean	mg/kg ds	190	2595	5000	<35	<120	-	0	<35	<61	-	0	<35	<120	-	0
Polycyclische koolwaterstoffen																
naftaleen	mg/kg ds				<0.05	<0.035		0	<0.05	<0.035		0	<0.05	<0.035		0
fenantreen	mg/kg ds				<0.05	<0.035		0	<0.05	<0.035		0	<0.05	<0.035		0
anthraceen	mg/kg ds				<0.05	<0.035		0	<0.05	<0.035		0	<0.05	<0.035		0
fluoranteen	mg/kg ds				<0.05	<0.035		0	0,06	0,06		0	<0.05	<0.035		0
benzo(a)antraceen	mg/kg ds				<0.05	<0.035		0	<0.05	<0.035		0	<0.05	<0.035		0
chryseen	mg/kg ds				<0.05	<0.035		0	<0.05	<0.035		0	<0.05	<0.035		0
benzo(k)fluoranteen	mg/kg ds				<0.05	<0.035		0	<0.05	<0.035		0	<0.05	<0.035		0
benzo(a)pyreen	mg/kg ds				<0.05	<0.035		0	<0.05	<0.035		0	<0.05	<0.035		0
benzo(ghi)peryleen	mg/kg ds				<0.05	<0.035		0	<0.05	<0.035		0	<0.05	<0.035		0
indeno(1,2,3-cd)pyreen	mg/kg ds				<0.05	<0.035		0	<0.05	<0.035		0	<0.05	<0.035		0
Sommaties																
som PAK (10)	mg/kg ds	1,5	20,75	40	0,35	<0.35	-	0	0,38	0,38	-	0	0,35	<0.35	-	0
Polychloorbifenylen																
PCB-28	mg/kg ds				<0.001	<0.0035		0	<0.001	<0.0018		0	<0.001	<0.0035		0
PCB-52	mg/kg ds				<0.001	<0.0035		0	<0.001	<0.0018		0	<0.001	<0.0035		0
PCB-101	mg/kg ds				<0.001	<0.0035		0	<0.001	<0.0018		0	<0.001	<0.0035		0
PCB-118	mg/kg ds				<0.001	<0.0035		0	<0.001	<0.0018		0	<0.001	<0.0035		0
PCB-138	mg/kg ds				<0.001	<0.0035		0	<0.001	<0.0018		0	<0.001	<0.0035		0
PCB-153	mg/kg ds				<0.001	<0.0035		0	<0.001	<0.0018		0	<0.001	<0.0035		0
PCB-180	mg/kg ds				<0.001	<0.0035		0	<0.001	<0.0018		0	<0.001	<0.0035		0
Sommaties																
som PCBs (7)	mg/kg ds	0,02	0,51	1	0,005	<0.024	-	0,004	0,005	<0.012	-	0	0,005	<0.024	-	0,004

Legenda	
@	Geen toetsoordeel mogelijk
-	<= Achtergrondwaarde
N.B.	De vermelde tussenwaarde is door MijnLab berekend en is niet afkomstig uit BoToVa

tabel 15: gemeten gehaltes (mg/kg d.s.) in grond met beoordeling conform de Wet Bodembescherming

Project	**OPID 249744687#22-M10303-Burg. Janssenstraat 2-6 te Staphorst**
Certificaten	**1360052**
Toetsing	**T.12 - Beoordeling kwaliteit van grond volgens Wbb**
Toetsversie	**BoToVa 3-1-2000** Toetsdatum: 16 juni 2022 12:18

Parameters		Toetsing			Monster 7195348				Monster 7195349			
					MM4, 14: 8-50, 15: 0-50, 16: 8-50, 17: 8-50, 18: 8-50, 19				MM5, 14: 50-100, 14: 100-140, 14: 150-200			
					Max. Bodemindex			0,004	Max. Bodemindex			0,004
					Toetsoordeel		Voldoet aan Achtergrondw		Toetsoordeel		Voldoet aan Achtergrondwa	
Analyse	Eenheid	AW	T	I	Ana.Res.	Std.Res.	T.Oordeel	B.Index	Ana.Res.	Std.Res.	T.Oordeel	B.Index
Lutum/Humus												
Organische stof	% (m/m ds)				1	10		0	0,9	10		0
Lutum	% (m/m ds)				1	25		0	1	25		0
Droogrest												
droge stof	%				93,3	93,3	@	0	88,2	88,2	@	0
Metalen ICP-AES												
barium (Ba)	mg/kg ds	190	555	920	< 20	< 54	@	0	< 20	< 54	@	0
cadmium (Cd)	mg/kg ds	0,6	6,8	13	< 0.2	< 0.24	-	0	< 0.2	< 0.24	-	0
kobalt (Co)	mg/kg ds	15	102,5	190	< 3	< 7.4	-	0	< 3	< 7.4	-	0
koper (Cu)	mg/kg ds	40	115	190	< 5	< 7.2	-	0	< 5	< 7.2	-	0
kwik (Hg) (niet vluchtig)	mg/kg ds	0,15	18,075	36	< 0.05	< 0.05	-	0	< 0.05	< 0.05	-	0
lood (Pb)	mg/kg ds	50	290	530	< 10	< 11	-	0	< 10	< 11	-	0
molybdeen (Mo)	mg/kg ds	1,5	95,75	190	< 1.5	< 1.0	-	0	< 1.5	< 1.0	-	0
nikkel (Ni)	mg/kg ds	35	67,5	100	< 4	< 8	-	0	< 4	< 8	-	0
zink (Zn)	mg/kg ds	140	430	720	< 20	< 33	-	0	< 20	< 33	-	0
Minerale olie												
minerale olie (florisil clean	mg/kg ds	190	2595	5000	< 35	< 120	-	0	< 35	< 120	-	0
Polycyclische koolwaterstoffen												
naftaleen	mg/kg ds				< 0.05	< 0.035		0	< 0.05	< 0.035		0
fenantreen	mg/kg ds				< 0.05	< 0.035		0	< 0.05	< 0.035		0
anthraceen	mg/kg ds				< 0.05	< 0.035		0	< 0.05	< 0.035		0
fluoranteen	mg/kg ds				< 0.05	< 0.035		0	< 0.05	< 0.035		0
benzo(a)antraceen	mg/kg ds				< 0.05	< 0.035		0	< 0.05	< 0.035		0
chryseen	mg/kg ds				< 0.05	< 0.035		0	< 0.05	< 0.035		0
benzo(k)fluoranteen	mg/kg ds				< 0.05	< 0.035		0	< 0.05	< 0.035		0
benzo(a)pyreen	mg/kg ds				< 0.05	< 0.035		0	< 0.05	< 0.035		0
benzo(ghi)peryleen	mg/kg ds				< 0.05	< 0.035		0	< 0.05	< 0.035		0
indeno(1,2,3-cd)pyreen	mg/kg ds				< 0.05	< 0.035		0	< 0.05	< 0.035		0
Sommaties												
som PAK (10)	mg/kg ds	1,5	20,75	40	0,35	< 0.35	-	0	0,35	< 0.35	-	0
Polychloorbifenylen												
PCB - 28	mg/kg ds				< 0.001	< 0.0035		0	< 0.001	< 0.0035		0
PCB - 52	mg/kg ds				< 0.001	< 0.0035		0	< 0.001	< 0.0035		0
PCB - 101	mg/kg ds				< 0.001	< 0.0035		0	< 0.001	< 0.0035		0
PCB - 118	mg/kg ds				< 0.001	< 0.0035		0	< 0.001	< 0.0035		0
PCB - 138	mg/kg ds				< 0.001	< 0.0035		0	< 0.001	< 0.0035		0
PCB - 153	mg/kg ds				< 0.001	< 0.0035		0	< 0.001	< 0.0035		0
PCB - 180	mg/kg ds				< 0.001	< 0.0035		0	< 0.001	< 0.0035		0
Sommaties												
som PCBs (7)	mg/kg ds	0,02	0,51	1	0,005	< 0.024	-	0,004	0,005	< 0.024	-	0,004

Legenda	
@	Geen toetsoordeel mogelijk
-	<= Achtergrondwaarde
N.B.	De vermelde tussenwaarde is door MijnLab berekend en is niet afkomstig uit BoToVa

interpretatie onderzoeksresultaten grond

In tabel 16 staat een samenvatting weergegeven van de toetsresultaten van de onderzochte mengmonsters.

tabel 16: samenvatting toetsresultaten per mengmonster

Meng-monster	Boringen	Diepte	Zintuiglijk	>AW	>T	>I	Indicatieve toetsing Bbk*
MM1	1+2+4 t/m 8	0.0-0.5	-	-	-	-	Achtergrondwaarde*
MM2	3+9 t/m 13	0.0-0.5	-	-	-	-	Achtergrondwaarde*
MM3	1 t/m 3	0.5-2.0	-	-	-	-	Achtergrondwaarde*
MM4	14 t/m 20	0.0-0.5	-	-	-	-	Achtergrondwaarde*
MM5	14	0.5-2.0	-	-	-	-	Achtergrondwaarde*

>AW	overschrijding achtergrondwaarde (bodemindex =<0,5)
>T	overschrijding tussenwaarde (criteria voor nader onderzoek, bodemindex >0,5)
>I	overschrijding interventiewaarde (bodemindex >1)
Bbk	besluit bodemkwaliteit

**= beoordeling is excl. onderzoek naar PFAS-verbindingen, onderzoek naar deze verbindingen is vanaf 8 juli 2019 verplicht bij beoordeling van hergebruiksmogelijkheden van de grond*

bovengrond (0.0-0.5 m-mv)

De bovengrondmengmonster MM1, MM2 en MM4 bevatten geen van de onderzochte componenten verhoogd t.o.v. de achtergrondwaarde en/of detectiewaarde.

ondergrond (0.5-2.0 m-mv)

De ondergrondmengmonsters MM3 en MM5 bevatten geen van de onderzochte componenten verhoogd t.o.v. de achtergrondwaarde en/of detectiewaarde.

Opmerking:

Wanneer het gehalte van een parameter beneden de rapportagegrens van AS3000 ligt mag er, conform de Wijziging Regeling Bodemkwaliteit (Stc. 122, 27 juni 2008), voor de betreffende parameter vanuit worden gegaan dat deze voldoet aan de achtergrondwaarde (AW2000).
Op basis van de circulaire bodemsanering 2009 zijn de toetsingswaarden voor barium (zware metalen) tijdelijk ingetrokken. Indien er op een locatie sprake is van een antropogene bron kan het gemeten gehalte barium indicatief worden getoetst aan de voormalige interventiewaarde.

4.3.2 Milieuhygiënische kwaliteit grondwater

In tabel 17 wordt een volledig overzicht weergegeven van de analyseresultaten getoetst aan de toetsingswaarde.

tabel 17: gemeten gehaltes (µg/l) in grondwater met beoordeling conform de Wet Bodembescherming

Project	**OPID 233692963#22-M10303-Burg. Janssenstraat 2-6 te Staphorst**							
Certificaten	**1349710**							
Toetsing	**T.13 - Beoordeling kwaliteit van grondwater volgens Wbb**							
Toetsversie	**BoToVa**	**2-1-2000**		Toetsdatum: 12 mei 2022 08:55				
Parameters		Toetsing			Monster	7168459		
					Pb1, 01-Pb1: 200-300			
					Max. Bodemindex			0,026
					Toetsoordeel		Voldoet aan Streefwaarde	
Analyse	Eenheid	S	T	I	Ana.Res.	Std.Res.	T.Oordeel	B.Index
Metalen ICP-MS (opgelost)								
barium (Ba)	µg/l	50	337,5	625	41		-	0
cadmium (Cd)	µg/l	0,4	3,2	6	0,26		-	0
kobalt (Co)	µg/l	20	60	100	6,7		-	0
koper (Cu)	µg/l	15	45	75	11		-	0
Kwik (Hg) (niet vluchtig)	µg/l	0,05	0,175	0,3	<0.05		-	0
lood (Pb)	µg/l	15	45	75	<2		-	0
molybdeen (Mo)	µg/l	5	152,5	300	<2		-	0
nikkel (Ni)	µg/l	15	45	75	3		-	0
zink (Zn)	µg/l	65	432,5	800	11		-	0
Minerale olie								
minerale olie (florisil clean	µg/l	50	325	600	<50		-	0
Vluchtige aromaten								
benzeen	µg/l	0,2	15,1	30	<0.2		-	0
ethylbenzeen	µg/l	4	77	150	<0.2		-	0
naftaleen	µg/l	0,01	35,005	70	<0.02		-	0
o-xyleen	µg/l				<0.1			0
styreen	µg/l	6	153	300	<0.2		-	0
tolueen	µg/l	7	503,5	1000	<0.2		-	0
xyleen (som m+p)	µg/l				<0.2			0
Sommaties aromaten								
som xylenen	µg/l	0,2	35,1	70	0,2		-	0
Vluchtige chlooralifaten								
1,1,1-trichloorethaan	µg/l	0,01	150,005	300	<0.1		-	0
1,1,2-trichloorethaan	µg/l	0,01	65,005	130	<0.1		-	0
1,1-dichloorethaan	µg/l	7	453,5	900	<0.2		-	0
1,1-dichlooretheen	µg/l	0,01	5,005	10	<0.1		-	0,006
1,1-dichloorpropaan	µg/l				<0.2			0
1,2-dichloorethaan	µg/l	7	203,5	400	<0.2		-	0
1,2-dichloorpropaan	µg/l				<0.2			0
1,3-dichloorpropaan	µg/l				<0.2			0
cis-1,2-dichlooretheen	µg/l				<0.1			0
dichloormethaan	µg/l	0,01	500,005	1000	<0.2		-	0
monochlooretheen (vinylcl	µg/l	0,01	2,505	5	<0.2		-	0,026
tetrachlooretheen	µg/l	0,01	20,005	40	<0.1		-	0,002
tetrachloormethaan	µg/l	0,01	5,005	10	<0.1		-	0,006
trans-1,2-dichlooretheen	µg/l				<0.1			0
trichlooretheen	µg/l	24	262	500	<0.2		-	0
trichloormethaan	µg/l	6	203	400	<0.2		-	0
Sommaties								
som C+T dichlooretheen	µg/l	0,01	10,005	20	0,1		-	0,007
som dichloorpropanen	µg/l	0,8	40,4	80	0,4		-	0
Vluchtige gehalogeneerde alifaten - divers								
tribroommethaan (bromof	µg/l			630	<0.2		@	0

Legenda	
@	Geen toetsoordeel mogelijk
-	<= Streefwaarde
N.B.	De vermelde tussenwaarde is door MijnLab berekend en is niet afkomstig uit BoToVa

interpretatie resultaten grondwater

In tabel 18 staat een samenvatting weergegeven van de toetsresultaten van het onderzochte grondwatermonster.

tabel 18: samenvatting toetsresultaten per grondwatermonster

Grondwatermonster	Diepte filter	Zintuiglijk	>S	>T	>I
1 (peilbuis)	2.0-3.0	-	-	-	-

Legenda

>S	overschrijding streefwaarde (bodemindex <=0,5)
>T	overschrijding tussenwaarde (criteria voor nader onderzoek, bodemindex >0,5)
>I	overschrijding interventiewaarde (bodemindex >1)

peilbuis 1 (2.0-3.0 m-mv)

Het grondwater ter plaatse van peilbuis 1 bevat geen van de onderzochte componenten verhoogd t.o.v. de streefwaarde.

Opmerking:

Wanneer het gehalte van een parameter beneden de rapportagegrens van AS3000 ligt mag er, conform de Wijziging Regeling Bodemkwaliteit (Stc. 122, 27 juni 2008), voor de betreffende parameter van uit worden gegaan dat deze voldoet aan de achtergrondwaarde (AW2000), e.e.a. geldt voor de gecorrigeerde som 1,2-dichlooretheen, gecorrigeerde som dichloorpropaan en som xylenen.

5 CONCLUSIES EN AANBEVELINGEN

Naar aanleiding van de resultaten van het verkennend milieukundig bodemonderzoek worden de volgende conclusies getrokken en aanbevelingen gedaan.

zintuiglijke waarnemingen
Op basis van zintuiglijke waarnemingen zijn in het opgeboorde bodemmateriaal geen bodemvreemde afwijkingen of asbestverdacht materiaal waargenomen (indicatieve waarneming).

Een samenvatting van de toetsingsresultaten staat weergegeven in tabel 19.

tabel 19: samenvatting toetsingsresultaten

Meng-monster	Boringen	Diepte	Zintuiglijk	>AW of >S	>T	>I	Indicatieve toetsing Bbk*
grond							
MM1	1+2+4 t/m 8	0.0-0.5	-	-	-	-	Achtergrondwaarde*
MM2	3+9 t/m 13	0.0-0.5	-	-	-	-	Achtergrondwaarde*
MM3	1 t/m 3	0.5-2.0	-	-	-	-	Achtergrondwaarde*
MM4	14 t/m 20	0.0-0.5	-	-	-	-	Achtergrondwaarde*
MM5	14	0.5-2.0	-	-	-	-	Achtergrondwaarde*
grondwater							
Pb1	1	2.0-3.0	-	-	-	-	n.v.t.

Legenda

>AW / >S	overschrijding achtergrondwaarde of streefwaarde (bodemindex =<0,5)
>T	overschrijding tussenwaarde (criteria voor nader onderzoek, bodemindex >0,5)
>I	overschrijding interventiewaarde (bodemindex >1)
Bbk	besluit bodemkwaliteit

**= beoordeling is excl. onderzoek naar PFAS-verbindingen, onderzoek naar deze verbindingen is vanaf 8 juli 2019 verplicht bij beoordeling van hergebruiksmogelijkheden van de grond*

grond
bovengrond (0.0-0.5 m-mv)
De bovengrondmengmonster MM1, MM2 en MM4 bevatten geen van de onderzochte componenten verhoogd t.o.v. de achtergrondwaarde en/of detectiewaarde.
ondergrond (0.5-2.0 m-mv)
De ondergrondmengmonsters MM3 en MM5 bevatten geen van de onderzochte componenten verhoogd t.o.v. de achtergrondwaarde en/of detectiewaarde.

grondwater
peilbuis 1 (2.0-3.0 m-mv)
Het grondwater ter plaatse van peilbuis 1 bevat geen van de onderzochte componenten verhoogd t.o.v. de streefwaarde.

toetsing hypothese
Op basis van de vooraf gestelde hypothese is de onderzoekslocatie in eerste aanleg als milieuhygiënisch onverdacht aangemerkt.

In tabel 20 is de hypothese en de noodzaak tot vervolgonderzoek beoordeeld aan de hand van de onderzoeksresultaten.

tabel 20: toetsing hypothese

Locatie	Hypothese	Correct?	Verkennend onderzoek met nieuwe hypothese?	Nader onderzoek?
Burg. Janssenstraat 2-6 te Staphorst	onverdacht	ja, geen verhoogde gehalten aangetoond	nee, onderzoeksinspanning voldoende	nee, er zijn geen matig tot sterk verhoogde gehalten in de bodem gemeten.

Op basis van de resultaten van het verkennend bodemonderzoek blijkt dat in de grond resp. het grondwater ter plaatse van de onderzoekslocatie, geen verhoogde gehalten zijn aangetoond t.o.v. de achtergrondwaarde/detectiewaarde resp. streefwaarde.

Opgemerkt wordt dat de conclusies betrekking hebben op de chemische gesteldheid van de bodem (excl. asbest). Een asbestonderzoek in grond of puin conform de NEN 5707+C2 resp. NEN 5897+C2 maakt geen onderdeel uit van de scope van onderhavig onderzoek.
Op basis van dit onderzoek dat volgens NEN-5740- A1 is uitgevoerd kan geen uitspraak worden gedaan omtrent de aanwezigheid van asbesthoudend materiaal in de bodem of puin.
Indien een formele uitspraak over het voorkomen van asbest in de bodem gewenst is dient een asbestonderzoek uit gevoerd te worden conform de NEN 5707+C2 of NEN 5897+C2.

Afwijkingen t.o.v. normen en protocollen
Er hebben bij de uitvoering van werkzaamheden geen afwijkingen plaatsgevonden t.o.v. de geldende protocollen 2001, 2002 en/of overige geldende analysemethoden.

Aanbevelingen

Indien de grond ontgraven gaat worden, bijvoorbeeld ten behoeve van bouwwerkzaamheden, is het Besluit Bodemkwaliteit van toepassing. Middels het Besluit is het mogelijk om door het lokaal bevoegd gezag lokale maximale bodemgebruikswaarden vast te stellen, of om deze bodemgebruikswaarden te conformeren aan de maximale waarden uit het (landelijke) generieke model.

Indien grond van het eigen terrein moet worden afgevoerd zal deze verwerkt dienen te worden conform de eisen van het Besluit Bodemkwaliteit. De mogelijkheden hiertoe kunnen worden vastgesteld na overleg met de betrokken overheidsinstanties.

Volledige duidelijkheid omtrent de bodemkwaliteitsklasse van vrijkomende grond wordt pas verkregen op basis van een partijkeuring conform het Besluit Bodemkwaliteit.
Opgemerkt dient te worden dat de vertaalslag van verkennend bodemonderzoek naar hergebruik van grond volgens het Besluit Bodemkwaliteit, veelal, niet mogelijk is. In de meeste gevallen zijn aanvullende gegevens noodzakelijk, het bevoegd gezag (de gemeente waarin de grond wordt toegepast) kan hier uitsluitsel over geven.

Op 8 juli 2019 heeft het Ministerie van Infrastructuur en Milieu een tijdelijk handelingskader vastgesteld voor hergebruik van PFAS-houdende grond en baggerspecie. Vanaf 8 juli 2019 is het verplicht om onderzoek naar de stofgroep PFAS uit te voeren bij o.a. partijkeuringen in het kader van afvoer van grond.
In dit verkennend bodemonderzoek is geen onderzoek uitgevoerd naar PFAS stoffen in de bodem. De in dit onderzoek opgenomen indicatieve toetsing aan het Besluit Bodemkwaliteit is excl. onderzoek naar PFAS-stoffen, onderzoek naar deze verbindingen is bij definitieve beoordeling van evt. hergebruiksmogelijkheden van evt. af te voeren grond alsnog nodig.

Indien het noodzakelijk is dat er grond afgevoerd moet worden van de locatie zal er een melding grondverzet gedaan moeten worden via het landelijk meldpunt: www.meldpuntbodemkwaliteit.nl.

Opgemerkt wordt dat evt. afvoer van grond met de bodemkwaliteitsklasse “wonen”, “industrie” en “niet toepasbare grond” meer kosten met zich meebrengt dan de afvoer van schone grond “achtergrondwaarde”.
Wanneer grond binnen het plangebied wordt ontgraven dient voorkomen te worden dat grond met een verschillende/afwijkende milieuhygiënische kwaliteit met elkaar wordt vermengd.

Mocht grondwater onttrokken worden t.b.v. bemaling, dient bekeken te worden in hoeverre de grondwaterkwaliteit de lozingsnormen overschrijdt.

Algemeen/opmerkingen/betrouwbaarheid/uitsluitingen

Het onderhavige onderzoek heeft betrekking gehad op een deel van de locatie aan Burg. Janssenstraat 2-6 te Staphorst (zie bijlage 2). Op basis van het onderhavige onderzoek kan alleen een uitspraak worden gedaan omtrent de bodemkwaliteit van het onderzochte terreindeel, zie bijlage 2.
Op basis van het onderhavige onderzoek kan geen uitspraak worden gedaan: omtrent de bodemkwaliteit van niet onderzochte terreindelen, de milieuhygiënische bodemkwaliteit van bekende verdachte terreindelen buiten het plangebied, de milieuhygiënische bodemkwaliteit van niet bekende verdachte terreindelen, de bodemkwaliteit onder gebouwen en/of gesloten verharding, de milieuhygiënische bodemkwaliteit van niet verkende bodemlagen, de milieuhygiënische kwaliteit van het diepere grondwater etc.

Daarnaast kan op basis van dit onderzoek geen uitspraak worden gedaan omtrent de eventuele aanwezigheid van asbest in de bodem/puin. Indien echter een formele uitspraak over het voorkomen van asbest in de bodem gewenst is dient een asbestonderzoek uit gevoerd te worden conform de NEN 5707+C2 of NEN 5897+C2. Alleen een asbestonderzoek volgens NEN-5707+C2 / NEN-5897+C2 geeft meer zekerheid over de aanwezigheid van asbest in de bodem resp. puin.

In algemene zin wordt opgemerkt dat bij analyse van mengmonsters de gehalten in de individuele deelmonsters van een mengmonster zowel hoger als lager kunnen zijn dan de aangetoonde gehalten in het betreffende mengmonster. Er kan in gevallen waarbij sprake is van ruime overschrijdingen van de achtergrondwaarde, gemeten in een mengmonster, niet worden uitgesloten dat individuele deelmonsters gehalten boven de tussen- of interventiewaarde bevatten.

T.a.v. historische (bodem) informatie van de locatie wordt opgemerkt dat de geraadpleegde bronnen niet altijd zonder fouten en volledig zijn. Voor het verkrijgen van historische informatie is Sigma Bouw & Milieu afhankelijk van deze bronnen, waardoor Sigma Bouw & Milieu niet kan instaan voor de juistheid en volledigheid van de verzamelde historische informatie. Het kan voorkomen dat niet alle bronnen zijn geraadpleegd, doordat ze niet voorhanden waren. Hierdoor kan informatie ontbreken.
Dit bodemonderzoek is op zorgvuldige wijze uitgevoerd conform de toepasselijke en van kracht zijnde regelgeving en methoden. Een bodemonderzoek wordt in zijn algemeenheid echter uitgevoerd door het, conform de geldende richtlijnen, steekproefsgewijs bemonsteren van de bodem d.m.v. een representatief geacht aantal monsters, waardoor het, op basis van de resultaten van een bodemonderzoek, onmogelijk is om garanties af te geven ten aanzien van de milieuhygiënische bodemkwaliteit.
Een verkennend bodemonderzoek geeft nooit volledige zekerheid omtrent de toestand van de bodem ter plaatse van een locatie. Het onderzoek dient geïnterpreteerd worden als een inschatting van de verontreinigingssituatie op een bepaald moment. Het is echter op basis van dit onderzoek nooit uit te sluiten dat er lokaal afwijkingen in de bodem voorkomen. Het kan op basis van dit onderzoek niet uitgesloten worden dat zich op de locatie verontreiniging bevindt welke in dit onderzoek niet is aangetroffen/ontdekt.
Het uitgevoerde verkennend bodemonderzoek is dan ook indicatief en een momentopname. De resultaten van het onderzoek kunnen minder representatief worden naarmate de tijd verstrijkt. Eventuele toekomstige activiteiten, calamiteiten, sloopwerkzaamheden, bouwrijp maken en/of aanvoer van grond van elders, kunnen de bodemkwaliteit (sterk) beïnvloeden. Tijdens werkzaamheden in de bodem dient men alert te blijven op waarneembare bijzonderheden, die kunnen duiden op eventuele verontreinigingen
Het onderzoek is gebaseerd op informatie van derden en het verrichten van een beperkt aantal boringen en analyses, conform de geldende richtlijnen. Hierdoor is het mogelijk dat niet alle informatie is verkregen, dan wel dat niet alle afwijkingen in de bodem zijn geconstateerd.
Sigma Bouw & Milieu aanvaardt derhalve op generlei wijze aansprakelijkheid voor de gevolgen/schade dan wel enige andere indirecte incidentele of gevolgschade welke voortvloeien uit beslissingen welke worden genomen op basis van de onderzoeksresultaten van het onderhavige onderzoek als in de praktijk blijkt dat de verontreinigingssituatie anders is dan in dit onderzoek vermeld.

6 LITERTUURLIJST

1. Bodemonderzoeksstrategie bij verkennend bodemonderzoek volgens de Nederlandse norm, NEN 5740+A1 (NNI, april 2016).
2. Boringen zijn geplaatst volgens de eisen uit het SIKB-protocol 2001 (vigerende versie).
3. Grondmonsters zijn genomen volgens de eisen uit het SIKB-protocol 2001 (vigerende versie), grondwatermonsters zijn genomen volgens de eisen uit het SIKB-protocol 2002 (vigerende versie).
4. De conservering van monsters in het veld is uitgevoerd volgens de eisen uit de SIKB-protocollen 2001 en 2002 (vigerende versie).
5. Regeling Bodemkwaliteit" (zie vigerende versies op www.wetten.overheid.nl of www.rwsleefomgeving.nl)
6. Circulaire Bodemsanering (zie vigerende versies op www.wetten.overheid.nl of www.rwsleefomgeving.nl)
7. Classificatie van onverharde grondmonsters, NEN 5104, september 1989.
8. Geologische overzichtskaarten van Nederland, Rijks Geologische Dienst, 1995.
9. Grondwaterstromingsstelsels in Nederland, Ministerie van Landbouw, Natuurbeheer en Visserij, 1989.
10. Strategie voor het uitvoeren van vooronderzoek bij verkennend en nader bodemonderzoek, NEN 5725, (oktober 2017).
11. Bodem-Monsterneming van grondwater, NEN 5744, (NNI maart 2011).
12. NEN 5707+C2; Bodem - Inspectie, monsterneming en analyse van asbest in bodem en partijen grond; uitgifte december 2017.

7 COLOFON

opdrachtgever	**:**	**BJZ.nu**
project	**:**	**Burg. Janssenstraat 2-6 te Staphorst**
omvang rapport	**:**	**28 blz.**
datum	**:**	**16 juni 2022**
projectleider	**:**	**ing. A.D.M. van Wuykhuyse**

Auteur	Paraaf	Gecontroleerd door	Paraaf	Datum	Status
Ing. A.D.M. van Wuykhuyse		H. Kroon	HK	16 juni 2022	definitief

BIJLAGE 1 TOPOGRAFISCH OVERZICHT

2021

Adviesgroepen:
- ❑ Bouw
- ❑ Milieu

Sigma Bouw & Milieu
Phileas Foggstraat 153
7825 AW Emmen
Tel. (0591) 65 91 28
Fax (0591) 65 93 25

http://www.sigma-bm.nl

email: info@sigma-bm.nl

BIJLAGE 1 TOPOGRAFISCH OVERZICHT (HISTORISCH)

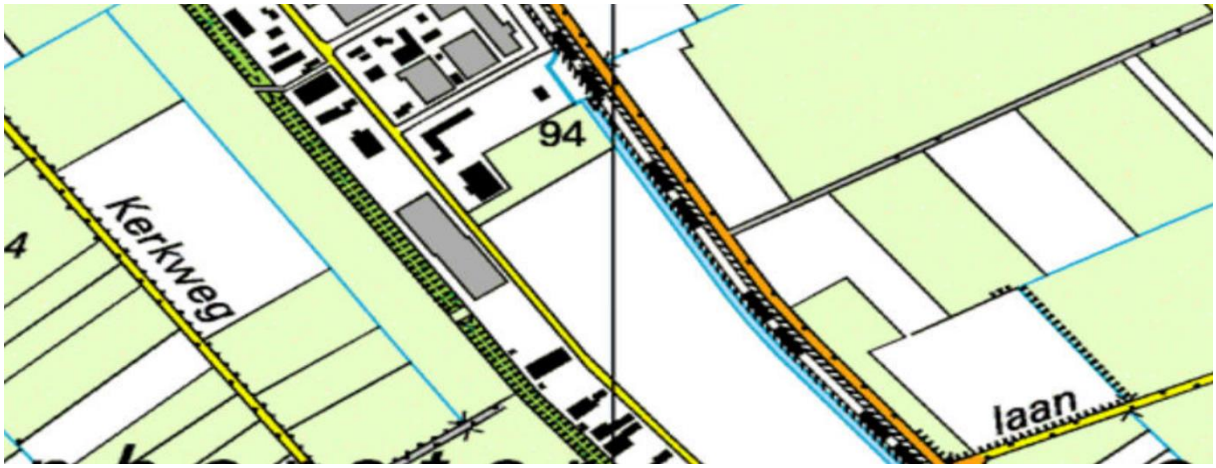

2005

1995

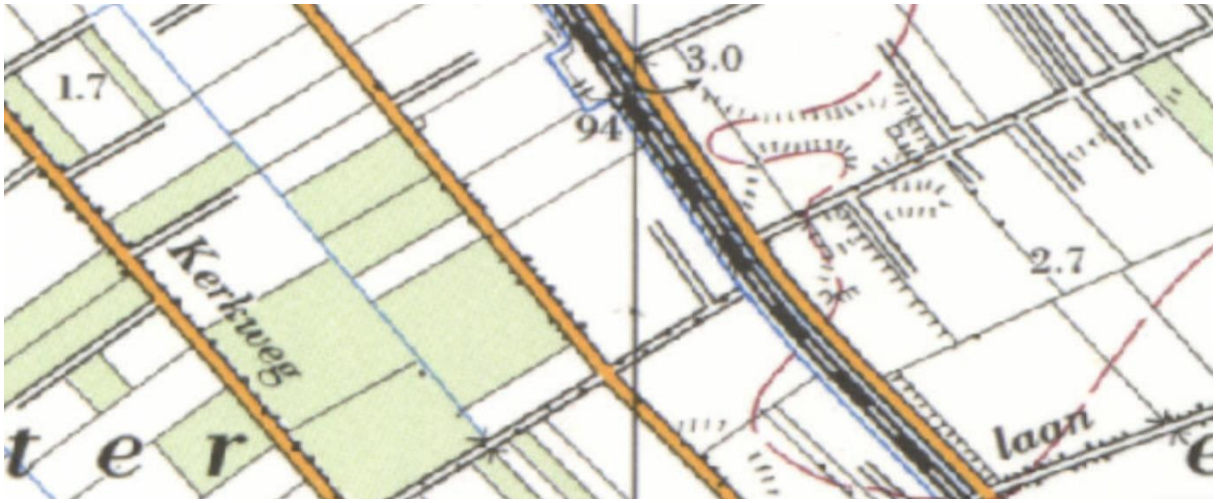

1970

Adviesgroepen:
- ❑ Bouw
- ❑ Milieu

Sigma Bouw & Milieu
Phileas Foggstraat 153
7825 AW Emmen
Tel. (0591) 65 91 28
Fax (0591) 65 93 25

http://www.sigma-bm.nl

email: info@sigma-bm.nl

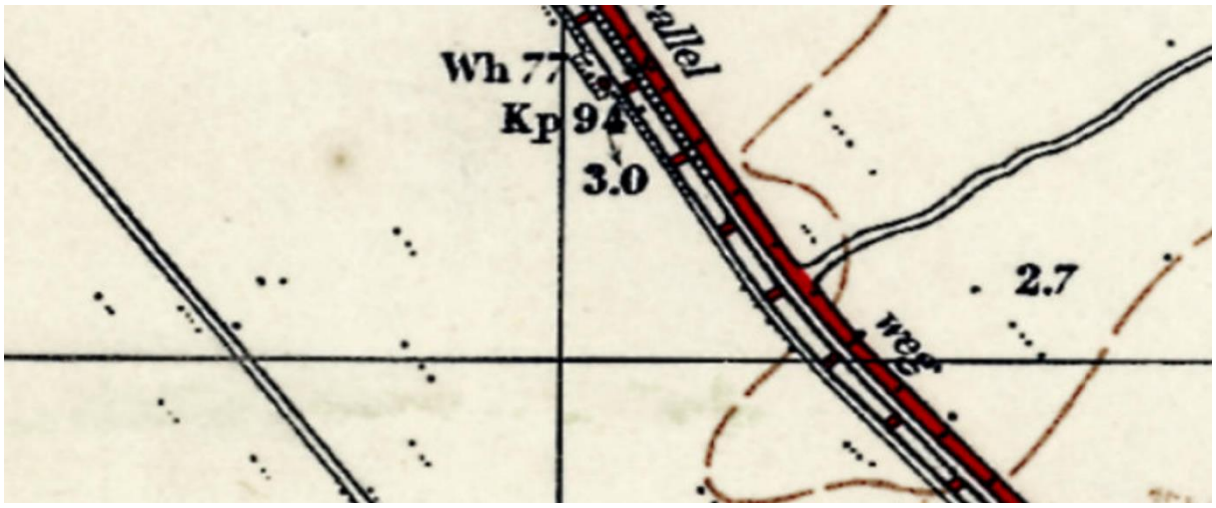

1950



1930

1890

Adviesgroepen:
- ❑ Bouw
- ❑ Milieu

Sigma Bouw & Milieu
Phileas Foggstraat 153
7825 AW Emmen
Tel. (0591) 65 91 28
Fax (0591) 65 93 25

http://www.sigma-bm.nl

email: info@sigma-bm.nl

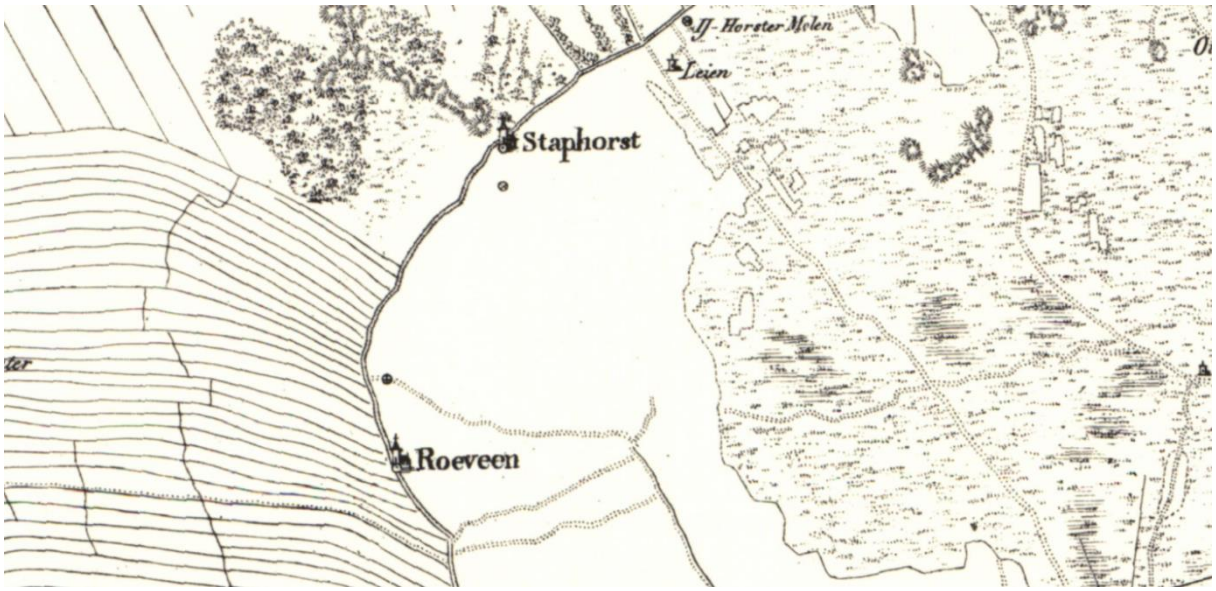

1840

Adviesgroepen:
- Bouw
- Milieu

Sigma Bouw & Milieu
Phileas Foggstraat 153
7825 AW Emmen
Tel. (0591) 65 91 28
Fax (0591) 65 93 25

http://www.sigma-bm.nl

email: info@sigma-bm.nl

BIJLAGE 2 ONDERZOEKSLOCATIE

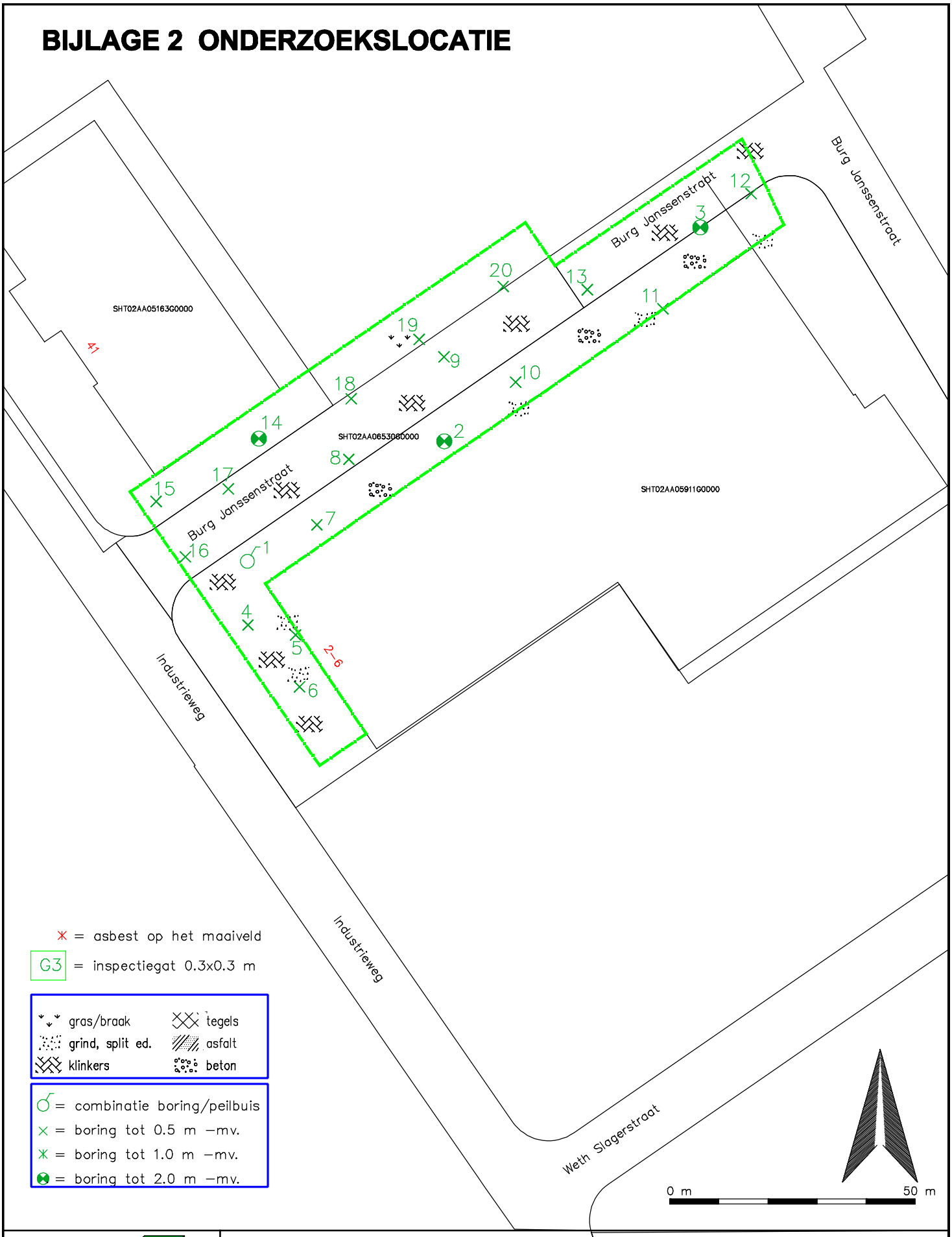

✳ = asbest op het maaiveld

G3 = inspectiegat 0.3x0.3 m

gras/braak
grind, split ed.
klinkers
tegels
asfalt
beton

= combinatie boring/peilbuis
× = boring tot 0.5 m –mv.
✳ = boring tot 1.0 m –mv.
⊗ = boring tot 2.0 m –mv.

SIGMA Bouw & Milieu
Phileas Foggstraat 153
7825 AW EMMEN
tel. (0591) 65 91 28
fax (0591) 65 93 25
Vakgebieden : Bouw, Milieu
http://www.sigma-bm.nl

project: Burg. Janssenstraat 2–6 te Staphorst

opdrachtgever: BJZ.nu

onderdeel: Bijlage

datum: 16–06–2022
schaal: 1:1.000
werknr.:22–M10303
bladnr.:1

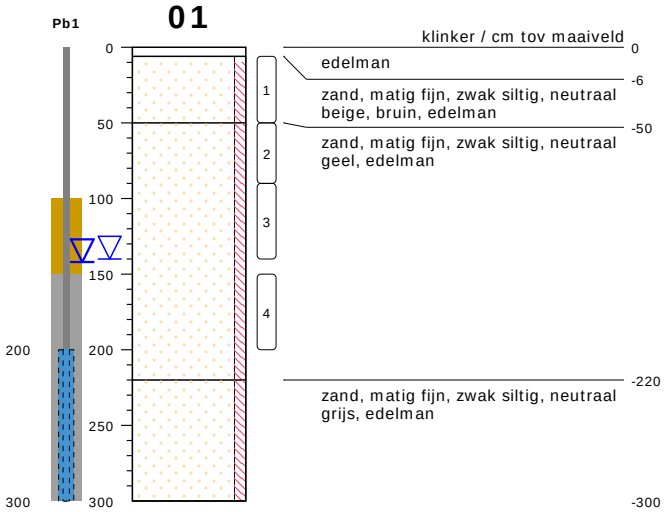

type **peilbuis met 1 filter**
datum **13-04-2022**
boormeester **A.van Wuykhuyse**

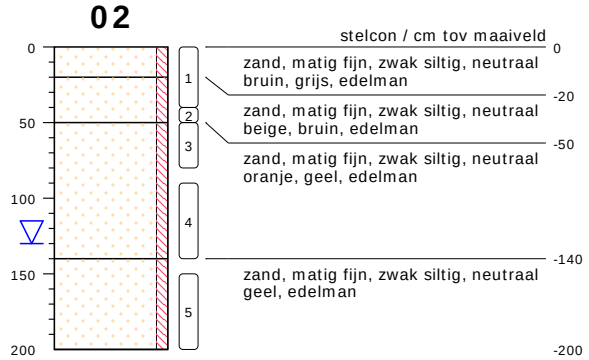

type **grondboring**
datum **13-04-2022**
boormeester **H.van Kuik**

bodemprofielen **BIJLAGE 3: BOORPROFIELEN**

onderzoek **Burg. Janssenstraat 2-6 te Staphorst**
projectcode **22-M10303**
getekend conform **NEN 5104**

SIGMA Bouw & Milieu

03

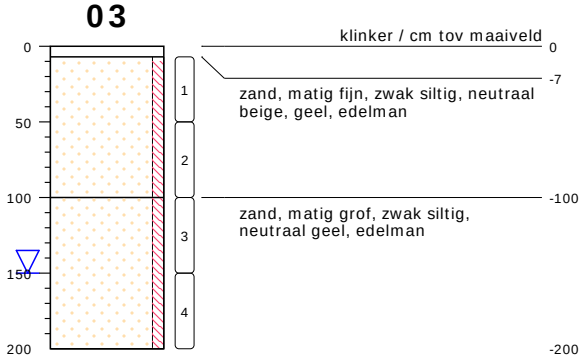

type **grondboring**
datum **13-04-2022**
boormeester **H.van Kuik**

04

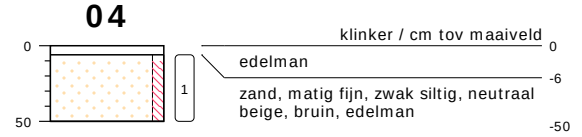

type **grondboring**
datum **13-04-2022**
boormeester **A.van Wuykhuyse**

05

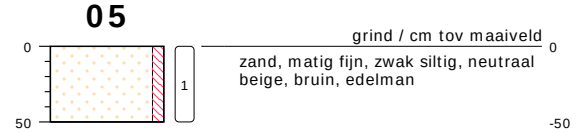

type **grondboring**
datum **13-04-2022**
boormeester **A.van Wuykhuyse**

06

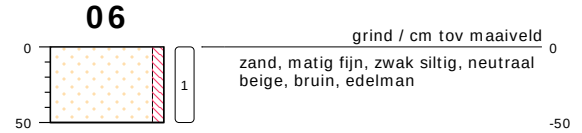

type **grondboring**
datum **13-04-2022**
boormeester **A.van Wuykhuyse**

07

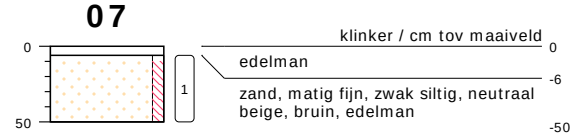

type **grondboring**
datum **13-04-2022**
boormeester **A.van Wuykhuyse**

08

type **grondboring**
datum **13-04-2022**
boormeester **A.van Wuykhuyse**

09

type **grondboring**
datum **13-04-2022**
boormeester **A.van Wuykhuyse**

10

type **grondboring**
datum **13-04-2022**
boormeester **A.van Wuykhuyse**

11

type **grondboring**
datum **13-04-2022**
boormeester **H.van Kuik**

12

type **grondboring**
datum **13-04-2022**
boormeester **H.van Kuik**

13

type **grondboring**
datum **13-04-2022**
boormeester **H.van Kuik**

14

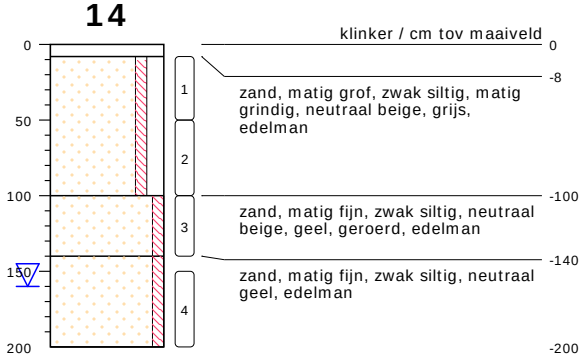

type **grondboring**
datum **24-05-2022**
boormeester **H.van Kuik**

15

type **grondboring**
datum **24-05-2022**
boormeester **H.van Kuik**

16

type **grondboring**
datum **24-05-2022**
boormeester **H.van Kuik**

17

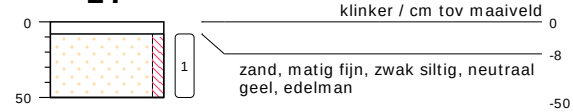

type **grondboring**
datum **24-05-2022**
boormeester **H.van Kuik**

18

type **grondboring**
datum **24-05-2022**
boormeester **H.van Kuik**

19

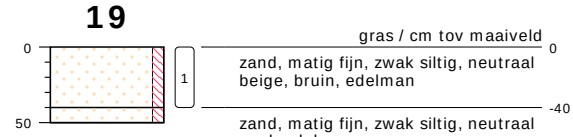

type **grondboring**
datum **24-05-2022**
boormeester **H.van Kuik**

20

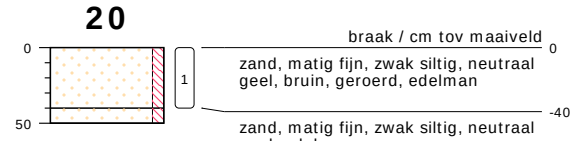

type **grondboring**
datum **24-05-2022**
boormeester **H.van Kuik**

PEILBUIS

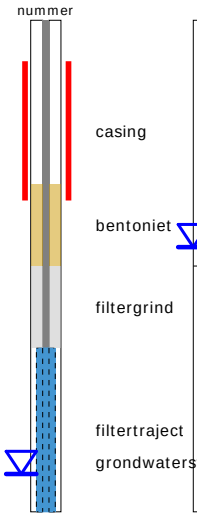

BORING

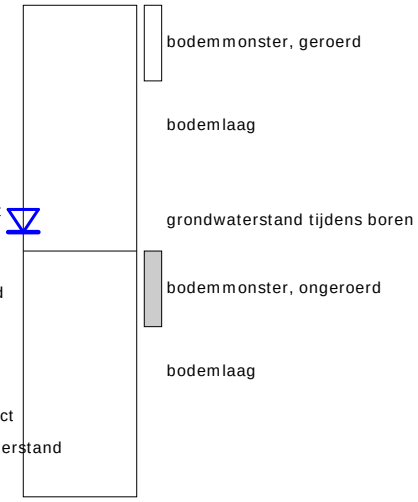

links= cm-maaiveld

rechts= cm+ NAP

OLIE OP WATER REACTIE

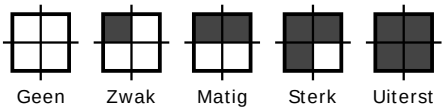

GEUR INTENSITEIT

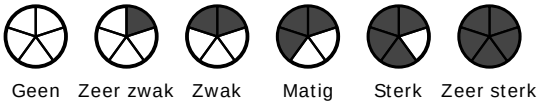

GRONDSOORTEN

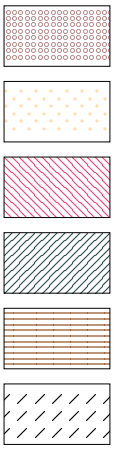

GRIND, grindig (G,g)

ZAND, zandig (Z,z)

LEEM, siltig (L,s)

KLEI, kleiig (K,k)

VEEN, humeus (V,h)

slib

MATE VAN BIJMENGING

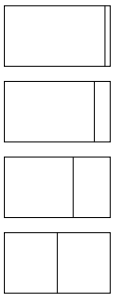

zwak - (0-5%)

matig - (5-15%)

sterk - (15-50%)

uiterst - (> 50%)

VERHARDINGEN

asfalt, beton, klinkers, tegels
stelconplaat, ondoordringbare laag

GRADATIE ZAND

uf = uiterst fijn (63-105 um)
zf = zeer fijn (105-150 um)
mf = matig fijn (150-210 um)
mg = matig grof (210-300 um)
zg = zeer grof (300-420 um)
ug = uiterst grof (420-2000 um)

OVERIG

bodemvreemde bestandsdelen aanwezig

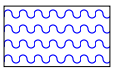

water

GRADATIE GRIND

f = fijn (2-5.6 mm)
mg = matig grof (5.6-16 mm)
zg = zeer grof (16-63 mm)

BESCHRIJVING BODEMLAAG

pid = foto ionisatie detector
bv = bodemvocht
ow = olie op water

onderzoek

onderzoek

onderzoek

onderzoek

BIJLAGE 4 ANALYSECERTIFICATEN

eurofins | Omegam

Sigma Bouw en Milieu
T.a.v. Bodem-Sigma
Phileas Foggstraat 153
7825 AW EMMEN

Uw kenmerk	:	22-M10303-Burg. Janssenstraat 2-6 te Staphorst
Ons kenmerk	:	Project 1341571
Validatieref.	:	1341571_certificaat_v1
Opdrachtverificatiecode	:	FQHJ-FBXW-PJDT-ZKND
Bijlage(n)	:	2 tabel(len) + 2 bijlage(n)

Amsterdam, 25 april 2022

Hierbij zend ik u de resultaten van het laboratoriumonderzoek dat op uw verzoek is uitgevoerd in de door u aangeboden monsters.

De resultaten hebben uitsluitend betrekking op de monsters, zoals die door u voor analyse ter beschikking werden gesteld.

Het onderzoek is, met uitzondering van eventueel uitbesteed onderzoek, uitgevoerd door Eurofins Omegam volgens de methoden zoals ze zijn vastgelegd in het geldende accreditatie-certificaat L086 en/of in de bundel "Analysevoorschriften Eurofins Omegam". De in dit onderzoek uitgevoerde onderzoeksmethoden van de geaccrediteerde analyses zijn in een aparte bijlage als onderdeel van dit analyse-certificaat opgenomen. De methoden zijn, voor zover mogelijk, ontleend aan de accreditatieprogramma's/schema's en NEN- EN- en/of ISO-voorschriften.

Ik wijs u erop dat het analyse-certificaat alleen in zijn geheel mag worden gereproduceerd. Ik vertrouw erop uw opdracht volledig en naar tevredenheid te hebben uitgevoerd. Heeft u naar aanleiding van deze rapportage nog vragen, dan verzoek ik u contact op te nemen met onze klantenservice.

Hoogachtend,
namens Eurofins Omegam,

Ing. J. Tukker
Manager productie

Op dit certificaat zijn onze algemene voorwaarden van toepassing.
Dit analyse-certificaat mag niet anders dan in zijn geheel worden gereproduceerd.

Eurofins Omegam B.V.
H.J.E. Wenckebachweg 120
NL-1114 AD Amsterdam-Duivendrecht
Nederland

T +31-(0)20-597 66 80

CSOmegam@eurofins.com
www.eurofins.nl

IBAN NL 16 BNPA 0227667980
BIC BNPANL2A
BTW nr. NL8139.67.132.B01
KvK nr. 34215654

A N A L Y S E C E R T I F I C A A T

Projectcode	:	**1341571**
Uw project omschrijving	:	**22-M10303-Burg. Janssenstraat 2-6 te Staphorst**
Opdrachtgever	:	**Sigma Bouw en Milieu**

Uw Monsterreferenties

7146299 = MM1, 01: 6-50, 02: 0-40, 04: 6-50, 05: 0-50, 06: 0-50, 07: 6-50, 08: 0-30

7146300 = MM2, 03: 7-50, 09: 7-50, 10: 0-30, 11: 0-50, 12: 0-30, 13: 7-50

7146301 = MM3, 01: 50-90, 01: 90-140, 01: 150-200, 02: 50-80, 02: 90-140, 02: 150-200, 03: 50-100, 03: 100-150, 03: 150-200

Opgegeven bemonsteringsdatum		:	**14/04/2022**	**14/04/2022**	**14/04/2022**
Ontvangstdatum opdracht		:	**15/04/2022**	**15/04/2022**	**15/04/2022**
Startdatum		:	**15/04/2022**	**15/04/2022**	**15/04/2022**
Monstercode		:	**7146299**	**7146300**	**7146301**
Uw Matrix		:	**Grond**	**Grond**	**Grond**
Monstervoorbewerking					
S AS3000 (steekmonster)			**uitgevoerd**	**uitgevoerd**	**uitgevoerd**
S gewicht artefact	g		**n.v.t.**	**n.v.t.**	**n.v.t.**
S soort artefact			n.v.t.	n.v.t.	n.v.t.
S voorbewerking AS3000			**uitgevoerd**	**uitgevoerd**	**uitgevoerd**
Algemeen onderzoek - fysisch					
S droge stof	%		**90,4**	**86,6**	**90,0**
S organische stof (gec. voor lutum)	% (m/m ds)		**1,3**	**4,0**	**0,6**
S lutumgehalte (pipetmethode)	% (m/m ds)		**< 1**	**< 1**	**< 1**
Anorganische parameters - metalen					
S barium (Ba)	mg/kg ds		**< 20**	**< 20**	**< 20**
S cadmium (Cd)	mg/kg ds		**< 0,20**	**< 0,20**	**< 0,20**
S kobalt (Co)	mg/kg ds		**< 3,0**	**< 3,0**	**< 3,0**
S koper (Cu)	mg/kg ds		**< 5,0**	**< 5,0**	**< 5,0**
S kwik (Hg) (niet vluchtig)	mg/kg ds		**< 0,05**	**< 0,05**	**< 0,05**
S lood (Pb)	mg/kg ds		**< 10**	**< 10**	**< 10**
S molybdeen (Mo)	mg/kg ds		**< 1,5**	**< 1,5**	**< 1,5**
S nikkel (Ni)	mg/kg ds		**< 4**	**< 4**	**< 4**
S zink (Zn)	mg/kg ds		**< 20**	**21**	**< 20**
Organische parameters - niet aromatisch					
S minerale olie (florisil clean-up)	mg/kg ds		**< 35**	**< 35**	**< 35**
Organische parameters - aromatisch					
Polycyclische koolwaterstoffen:					
S naftaleen	mg/kg ds		**< 0,05**	**< 0,05**	**< 0,05**
S fenantreen	mg/kg ds		**< 0,05**	**< 0,05**	**< 0,05**
S anthraceen	mg/kg ds		**< 0,05**	**< 0,05**	**< 0,05**
S fluoranteen	mg/kg ds		**< 0,05**	**0,06**	**< 0,05**
S benzo(a)antraceen	mg/kg ds		**< 0,05**	**< 0,05**	**< 0,05**
S chryseen	mg/kg ds		**< 0,05**	**< 0,05**	**< 0,05**
S benzo(k)fluoranteen	mg/kg ds		**< 0,05**	**< 0,05**	**< 0,05**
S benzo(a)pyreen	mg/kg ds		**< 0,05**	**< 0,05**	**< 0,05**
S benzo(ghi)peryleen	mg/kg ds		**< 0,05**	**< 0,05**	**< 0,05**
S indeno(1,2,3-cd)pyreen	mg/kg ds		**< 0,05**	**< 0,05**	**< 0,05**
S som PAK (10)	mg/kg ds		**0,35**	**0,38**	**0,35**
Organische parameters - gehalogeneerd					
Polychloorbifenylen:					
S PCB -28	mg/kg ds		**< 0,001**	**< 0,001**	**< 0,001**
S PCB -52	mg/kg ds		**< 0,001**	**< 0,001**	**< 0,001**
S PCB -101	mg/kg ds		**< 0,001**	**< 0,001**	**< 0,001**
S PCB -118	mg/kg ds		**< 0,001**	**< 0,001**	**< 0,001**
S PCB -138	mg/kg ds		**< 0,001**	**< 0,001**	**< 0,001**
S PCB -153	mg/kg ds		**< 0,001**	**< 0,001**	**< 0,001**
S PCB -180	mg/kg ds		**< 0,001**	**< 0,001**	**< 0,001**
S som PCBs (7)	mg/kg ds		**0,005**	**0,005**	**0,005**

Dit analyse-certificaat, inclusief voorblad en eventuele bijlage(n), mag niet anders dan in zijn geheel worden gereproduceerd.
- De met een 'Q' gemerkte analyses zijn door RvA geaccrediteerd (registratienummer L086).
- De met een 'S' gemerkte analyses zijn door RvA geaccrediteerd (L086) en op basis van het schema AS 3000 erkend.

A N A L Y S E C E R T I F I C A A T

Projectcode	:	**1341571**
Uw project omschrijving	:	**22-M10303-Burg. Janssenstraat 2-6 te Staphorst**
Opdrachtgever	:	**Sigma Bouw en Milieu**

Opmerkingen m.b.t. analyses

Opmerking(en) algemeen

De volgende informatie is indien van toepassing verstrekt door de opdrachtgever:
Project omschrijving, Monsterreferentie(s), Opgegeven bemonsteringsdatum, Matrix, Monsterdiepte, Potnr (Barcode), Veldgegevens, Veldwaarnemingen en Bemonsteringsdata. De opgegeven bemonsteringsdatum kan van invloed zijn op de geldigheid van de resultaten.

Organische stof gehalte (gecorrigeerd voor lutum en vrij ijzer in de vorm van Fe2O3)
Het organische stofgehalte is gecorrigeerd voor het in het analysecertificaat gerapporteerde lutumgehalte. Indien het lutumgehalte niet is gerapporteerd is de correctie uitgevoerd met een lutumgehalte van 5,4% (gemiddeld lutumgehalte Nederlandse bodem, AS3010/AS3210, prestatieblad organische stofgehalte in grond/waterbodem). Indien het vrij ijzergehalte is bepaald en groter is dan 5 % m/m, is bij de berekening van het organische stof gecorrigeerd voor dat gehalte aan vrij ijzer.

Sommatie van concentraties voor groepsparameters
De sommatie is uitgevoerd volgens AS3000 paragraaf 2.5.2 en bijlage 3.

Dit analyse-certificaat, inclusief voorblad en eventuele bijlage(n), mag niet anders dan in zijn geheel worden gereproduceerd.

A N A L Y S E C E R T I F I C A A T

Projectcode	:	**1341571**
Uw project omschrijving	:	**22-M10303-Burg. Janssenstraat 2-6 te Staphorst**
Opdrachtgever	:	**Sigma Bouw en Milieu**

Barcodeschema's

Monstercode	*Uw referentie*	*uw monsterref.*	*uw diepte*	*uw barcode*
7146299	MM1, 01: 6-50, 02: 0-40, 04: 6-50, 05: 0-50, 06: 0-50, 07: 6-50, 08: 0-30	01	0.06-0.50	Y9740144
		02	0.00-0.40	Y9739442
		04	0.06-0.50	Y9740150
		05	0.00-0.50	Y9740147
		06	0.00-0.50	Y9740151
		07	0.06-0.50	Y9740149
		08	0.00-0.30	Y9740145
7146300	MM2, 03: 7-50, 09: 7-50, 10: 0-30, 11: 0-50, 12: 0-30, 13: 7-50	03	0.07-0.50	Y9739449
		09	0.07-0.50	Y9739432
		10	0.00-0.30	Y9739794
		11	0.00-0.50	Y9739789
		12	0.00-0.30	Y9740153
		13	0.07-0.50	Y9739447
7146301	MM3, 01: 50-90, 01: 90-140, 01: 150-200, 02: 50-80, 02: 90-140, 02: 150-200, 03: 50-100, 03: 100-150, 03: 150-200	01	0.50-0.90	Y9740152
		01	0.90-1.40	Y9740148
		01	1.50-2.00	Y9740146
		02	0.50-0.80	Y9739434
		02	0.90-1.40	Y9739437
		02	1.50-2.00	Y9739454
		03	0.50-1.00	Y9739455
		03	1.00-1.50	Y9739451
		03	1.50-2.00	Y9739444

Dit analyse-certificaat, inclusief voorblad en eventuele bijlage(n), mag niet anders dan in zijn geheel worden gereproduceerd.

A N A L Y S E C E R T I F I C A A T

Projectcode	:	**1341571**
Uw project omschrijving	:	**22-M10303-Burg. Janssenstraat 2-6 te Staphorst**
Opdrachtgever	:	**Sigma Bouw en Milieu**

Analysemethoden Grond (AS3000)

AS3000
In dit analysecertificaat zijn de met 'S' gemerkte analyses uitgevoerd volgens de analysemethoden beschreven in het "Accreditatieschema Laboratoriumanalyses voor grond-, waterbodem- en grondwateronderzoek (AS SIKB 3000)". Het laboratoriumonderzoek is uitgevoerd volgens de onderstaande analysemethoden. Deze analyses zijn vastgelegd in het geldende accreditatie-certificaat met bijbehorende verrichtingenlijst L086 van Eurofins Omegam BV.

voorbewerking AS3000	:	Conform AS3000 en NEN-EN 16179
Droge stof	:	Conform AS3010 prestatieblad 2
Organische stof (gec. voor lutum)	:	Conform AS3010 prestatieblad 3 en gelijkwaardig aan NEN 5754
Lutumgehalte (pipetmethode)	:	Conform AS3010 prestatieblad 4; gelijkwaardig aan NEN 5753
Barium (Ba)	:	Conform AS3010 prestatieblad 5 en NEN-EN-ISO 17294-2 en destructie conform NEN 6961
Cadmium (Cd)	:	Conform AS3010 prestatieblad 5 en NEN-EN-ISO 17294-2 en destructie conform NEN 6961
Kobalt (Co)	:	Conform AS3010 prestatieblad 5 en NEN-EN-ISO 17294-2 en destructie conform NEN 6961
Koper (Cu)	:	Conform AS3010 prestatieblad 5 en NEN-EN-ISO 17294-2 en destructie conform NEN 6961
Kwik (Hg) (niet vluchtig)	:	Conform AS3010 prestatieblad 5 en NEN-EN-ISO 17294-2 en destructie conform NEN 6961
Lood (Pb)	:	Conform AS3010 prestatieblad 5 en NEN-EN-ISO 17294-2 en destructie conform NEN 6961
Molybdeen (Mo)	:	Conform AS3010 prestatieblad 5 en NEN-EN-ISO 17294-2 en destructie conform NEN 6961
Nikkel (Ni)	:	Conform AS3010 prestatieblad 5 en NEN-EN-ISO 17294-2 en destructie conform NEN 6961
Zink (Zn)	:	Conform AS3010 prestatieblad 5 en NEN-EN-ISO 17294-2 en destructie conform NEN 6961
Minerale olie (florisil clean-up)	:	Conform AS3010 prestatieblad 7
PAKs	:	Conform AS3010 prestatieblad 6
PCBs	:	Conform AS3010 prestatieblad 8

Dit analyse-certificaat, inclusief voorblad en eventuele bijlage(n), mag niet anders dan in zijn geheel worden gereproduceerd.

eurofins | Omegam

Sigma Bouw en Milieu
T.a.v. Bodem-Sigma
Phileas Foggstraat 153
7825 AW EMMEN

Uw kenmerk	:	22-M10303-Burg. Janssenstraat 2-6 te Staphorst
Ons kenmerk	:	Project 1360052
Validatieref.	:	1360052_certificaat_v1
Opdrachtverificatiecode	:	NYFQ-MVVB-LXJU-JPQQ
Bijlage(n)	:	2 tabel(len) + 2 bijlage(n)

Amsterdam, 3 juni 2022

Hierbij zend ik u de resultaten van het laboratoriumonderzoek dat op uw verzoek is uitgevoerd in de door u aangeboden monsters.

De resultaten hebben uitsluitend betrekking op de monsters, zoals die door u voor analyse ter beschikking werden gesteld.

Het onderzoek is, met uitzondering van eventueel uitbesteed onderzoek, uitgevoerd door Eurofins Omegam volgens de methoden zoals ze zijn vastgelegd in het geldende accreditatie-certificaat L086 en/of in de bundel "Analysevoorschriften Eurofins Omegam". De in dit onderzoek uitgevoerde onderzoeksmethoden van de geaccrediteerde analyses zijn in een aparte bijlage als onderdeel van dit analyse-certificaat opgenomen. De methoden zijn, voor zover mogelijk, ontleend aan de accreditatieprogramma's/schema's en NEN- EN- en/of ISO-voorschriften.

Ik wijs u erop dat het analyse-certificaat alleen in zijn geheel mag worden gereproduceerd. Ik vertrouw erop uw opdracht volledig en naar tevredenheid te hebben uitgevoerd. Heeft u naar aanleiding van deze rapportage nog vragen, dan verzoek ik u contact op te nemen met onze klantenservice.

Hoogachtend,
namens Eurofins Omegam,

Ing. J. Tukker
Manager productie

Op dit certificaat zijn onze algemene voorwaarden van toepassing.
Dit analyse-certificaat mag niet anders dan in zijn geheel worden gereproduceerd.

Eurofins Omegam B.V.
H.J.E. Wenckebachweg 120
NL-1114 AD Amsterdam-Duivendrecht
Nederland

T +31-(0)20-597 66 80

CSOmegam@eurofins.com
www.eurofins.nl

IBAN NL 16 BNPA 0227667980
BIC BNPANL2A
BTW nr. NL8139.67.132.B01
KvK nr. 34215654

A N A L Y S E C E R T I F I C A A T

Projectcode	:	**1360052**
Uw project omschrijving	:	**22-M10303-Burg. Janssenstraat 2-6 te Staphorst**
Opdrachtgever	:	**Sigma Bouw en Milieu**

Uw Monsterreferenties
7195348 = MM4, 14: 8-50, 15: 0-50, 16: 8-50, 17: 8-50, 18: 8-50, 19: 0-40, 20: 0-40
7195349 = MM5, 14: 50-100, 14: 100-140, 14: 150-200

Opgegeven bemonsteringsdatum	:	**24/05/2022**	**24/05/2022**
Ontvangstdatum opdracht	:	**25/05/2022**	**25/05/2022**
Startdatum	:	**25/05/2022**	**25/05/2022**
Monstercode	:	**7195348**	**7195349**
Uw Matrix	:	**Grond**	**Grond**

	Monstervoorbewerking			
S	AS3000 (steekmonster)		**uitgevoerd**	**uitgevoerd**
S	gewicht artefact	g	**n.v.t.**	**n.v.t.**
S	soort artefact		n.v.t.	n.v.t.
S	voorbewerking AS3000		**uitgevoerd**	**uitgevoerd**
	Algemeen onderzoek - fysisch			
S	droge stof	%	**93,3**	**88,2**
S	organische stof (gec. voor lutum)	% (m/m ds)	**1,0**	**0,9**
S	lutumgehalte (pipetmethode)	% (m/m ds)	**< 1**	**< 1**
	Anorganische parameters - metalen			
S	barium (Ba)	mg/kg ds	**< 20**	**< 20**
S	cadmium (Cd)	mg/kg ds	**< 0,20**	**< 0,20**
S	kobalt (Co)	mg/kg ds	**< 3,0**	**< 3,0**
S	koper (Cu)	mg/kg ds	**< 5,0**	**< 5,0**
S	kwik (Hg) (niet vluchtig)	mg/kg ds	**< 0,05**	**< 0,05**
S	lood (Pb)	mg/kg ds	**< 10**	**< 10**
S	molybdeen (Mo)	mg/kg ds	**< 1,5**	**< 1,5**
S	nikkel (Ni)	mg/kg ds	**< 4**	**< 4**
S	zink (Zn)	mg/kg ds	**< 20**	**< 20**
	Organische parameters - niet aromatisch			
S	minerale olie (florisil clean-up)	mg/kg ds	**< 35**	**< 35**
	Organische parameters - aromatisch			
	Polycyclische koolwaterstoffen:			
S	naftaleen	mg/kg ds	**< 0,05**	**< 0,05**
S	fenantreen	mg/kg ds	**< 0,05**	**< 0,05**
S	anthraceen	mg/kg ds	**< 0,05**	**< 0,05**
S	fluoranteen	mg/kg ds	**< 0,05**	**< 0,05**
S	benzo(a)antraceen	mg/kg ds	**< 0,05**	**< 0,05**
S	chryseen	mg/kg ds	**< 0,05**	**< 0,05**
S	benzo(k)fluoranteen	mg/kg ds	**< 0,05**	**< 0,05**
S	benzo(a)pyreen	mg/kg ds	**< 0,05**	**< 0,05**
S	benzo(ghi)peryleen	mg/kg ds	**< 0,05**	**< 0,05**
S	indeno(1,2,3-cd)pyreen	mg/kg ds	**< 0,05**	**< 0,05**
S	som PAK (10)	mg/kg ds	**0,35**	**0,35**
	Organische parameters - gehalogeneerd			
	Polychloorbifenylen:			
S	PCB -28	mg/kg ds	**< 0,001**	**< 0,001**
S	PCB -52	mg/kg ds	**< 0,001**	**< 0,001**
S	PCB -101	mg/kg ds	**< 0,001**	**< 0,001**
S	PCB -118	mg/kg ds	**< 0,001**	**< 0,001**
S	PCB -138	mg/kg ds	**< 0,001**	**< 0,001**
S	PCB -153	mg/kg ds	**< 0,001**	**< 0,001**
S	PCB -180	mg/kg ds	**< 0,001**	**< 0,001**
S	som PCBs (7)	mg/kg ds	**0,005**	**0,005**

Dit analyse-certificaat, inclusief voorblad en eventuele bijlage(n), mag niet anders dan in zijn geheel worden gereproduceerd.
- De met een 'Q' gemerkte analyses zijn door RvA geaccrediteerd (registratienummer L086).
- De met een 'S' gemerkte analyses zijn door RvA geaccrediteerd (L086) en op basis van het schema AS 3000 erkend.

A N A L Y S E C E R T I F I C A A T

Projectcode	:	**1360052**
Uw project omschrijving	:	**22-M10303-Burg. Janssenstraat 2-6 te Staphorst**
Opdrachtgever	:	**Sigma Bouw en Milieu**

Opmerkingen m.b.t. analyses

Opmerking(en) algemeen

De volgende informatie is indien van toepassing verstrekt door de opdrachtgever:
Project omschrijving, Monsterreferentie(s), Opgegeven bemonsteringsdatum, Matrix, Monsterdiepte, Potnr (Barcode), Veldgegevens, Veldwaarnemingen en Bemonsteringsdata. De opgegeven bemonsteringsdatum kan van invloed zijn op de geldigheid van de resultaten.

Organische stof gehalte (gecorrigeerd voor lutum en vrij ijzer in de vorm van Fe2O3)
Het organische stofgehalte is gecorrigeerd voor het in het analysecertificaat gerapporteerde lutumgehalte. Indien het lutumgehalte niet is gerapporteerd is de correctie uitgevoerd met een lutumgehalte van 5,4% (gemiddeld lutumgehalte Nederlandse bodem, AS3010/AS3210, prestatieblad organische stofgehalte in grond/waterbodem). Indien het vrij ijzergehalte is bepaald en groter is dan 5 % m/m, is bij de berekening van het organische stof gecorrigeerd voor dat gehalte aan vrij ijzer.

Sommatie van concentraties voor groepsparameters
De sommatie is uitgevoerd volgens AS3000 paragraaf 2.5.2 en bijlage 3.

Dit analyse-certificaat, inclusief voorblad en eventuele bijlage(n), mag niet anders dan in zijn geheel worden gereproduceerd.

A N A L Y S E C E R T I F I C A A T

Projectcode	:	**1360052**
Uw project omschrijving	:	**22-M10303-Burg. Janssenstraat 2-6 te Staphorst**
Opdrachtgever	:	**Sigma Bouw en Milieu**

Barcodeschema's

Monstercode	*Uw referentie*	*uw monsterref.*	*uw diepte*	*uw barcode*
7195348	MM4, 14: 8-50, 15: 0-50, 16: 8-50, 17: 8-50, 18: 8-50, 19: 0-40, 20: 0-40	14	0.08-0.50	Y9739330
		15	0.00-0.50	Y9739326
		16	0.08-0.50	Y9739332
		17	0.08-0.50	Y9739329
		18	0.08-0.50	Y9739740
		19	0.00-0.40	Y9739750
		20	0.00-0.40	Y9739752
7195349	MM5, 14: 50-100, 14: 100-140, 14: 150-200	14	0.50-1.00	Y9739328
		14	1.00-1.40	Y9739327
		14	1.50-2.00	Y9739334

Dit analyse-certificaat, inclusief voorblad en eventuele bijlage(n), mag niet anders dan in zijn geheel worden gereproduceerd.

A N A L Y S E C E R T I F I C A A T

Projectcode	:	**1360052**
Uw project omschrijving	:	**22-M10303-Burg. Janssenstraat 2-6 te Staphorst**
Opdrachtgever	:	**Sigma Bouw en Milieu**

Analysemethoden Grond (AS3000)

AS3000
In dit analysecertificaat zijn de met 'S' gemerkte analyses uitgevoerd volgens de analysemethoden beschreven in het "Accreditatieschema Laboratoriumanalyses voor grond-, waterbodem- en grondwateronderzoek (AS SIKB 3000)". Het laboratoriumonderzoek is uitgevoerd volgens de onderstaande analysemethoden. Deze analyses zijn vastgelegd in het geldende accreditatie-certificaat met bijbehorende verrichtingenlijst L086 van Eurofins Omegam BV.

voorbewerking AS3000	:	Conform AS3000 en NEN-EN 16179
Droge stof	:	Conform AS3010 prestatieblad 2
Organische stof (gec. voor lutum)	:	Conform AS3010 prestatieblad 3 en gelijkwaardig aan NEN 5754
Lutumgehalte (pipetmethode)	:	Conform AS3010 prestatieblad 4; gelijkwaardig aan NEN 5753
Barium (Ba)	:	Conform AS3010 prestatieblad 5 en NEN-EN-ISO 17294-2 en destructie conform NEN 6961
Cadmium (Cd)	:	Conform AS3010 prestatieblad 5 en NEN-EN-ISO 17294-2 en destructie conform NEN 6961
Kobalt (Co)	:	Conform AS3010 prestatieblad 5 en NEN-EN-ISO 17294-2 en destructie conform NEN 6961
Koper (Cu)	:	Conform AS3010 prestatieblad 5 en NEN-EN-ISO 17294-2 en destructie conform NEN 6961
Kwik (Hg) (niet vluchtig)	:	Conform AS3010 prestatieblad 5 en NEN-EN-ISO 17294-2 en destructie conform NEN 6961
Lood (Pb)	:	Conform AS3010 prestatieblad 5 en NEN-EN-ISO 17294-2 en destructie conform NEN 6961
Molybdeen (Mo)	:	Conform AS3010 prestatieblad 5 en NEN-EN-ISO 17294-2 en destructie conform NEN 6961
Nikkel (Ni)	:	Conform AS3010 prestatieblad 5 en NEN-EN-ISO 17294-2 en destructie conform NEN 6961
Zink (Zn)	:	Conform AS3010 prestatieblad 5 en NEN-EN-ISO 17294-2 en destructie conform NEN 6961
Minerale olie (florisil clean-up)	:	Conform AS3010 prestatieblad 7
PAKs	:	Conform AS3010 prestatieblad 6
PCBs	:	Conform AS3010 prestatieblad 8

Dit analyse-certificaat, inclusief voorblad en eventuele bijlage(n), mag niet anders dan in zijn geheel worden gereproduceerd.

eurofins | Omegam

Sigma Bouw en Milieu
T.a.v. Bodem-Sigma
Phileas Foggstraat 153
7825 AW EMMEN

Uw kenmerk	:	22-M10303-Burg. Janssenstraat 2-6 te Staphorst
Ons kenmerk	:	Project 1349710
Validatieref.	:	1349710_certificaat_v1
Opdrachtverificatiecode	:	ZFZN-PKEO-MPDE-NUJN
Bijlage(n)	:	2 tabel(len) + 2 bijlage(n)

Amsterdam, 11 mei 2022

Hierbij zend ik u de resultaten van het laboratoriumonderzoek dat op uw verzoek is uitgevoerd in de door u aangeboden monsters.

De resultaten hebben uitsluitend betrekking op de monsters, zoals die door u voor analyse ter beschikking werden gesteld.

Het onderzoek is, met uitzondering van eventueel uitbesteed onderzoek, uitgevoerd door Eurofins Omegam volgens de methoden zoals ze zijn vastgelegd in het geldende accreditatie-certificaat L086 en/of in de bundel "Analysevoorschriften Eurofins Omegam". De in dit onderzoek uitgevoerde onderzoeksmethoden van de geaccrediteerde analyses zijn in een aparte bijlage als onderdeel van dit analyse-certificaat opgenomen. De methoden zijn, voor zover mogelijk, ontleend aan de accreditatieprogramma's/schema's en NEN- EN- en/of ISO-voorschriften.

Ik wijs u erop dat het analyse-certificaat alleen in zijn geheel mag worden gereproduceerd. Ik vertrouw erop uw opdracht volledig en naar tevredenheid te hebben uitgevoerd. Heeft u naar aanleiding van deze rapportage nog vragen, dan verzoek ik u contact op te nemen met onze klantenservice.

Hoogachtend,
namens Eurofins Omegam,

Ing. J. Tukker
Manager productie

Op dit certificaat zijn onze algemene voorwaarden van toepassing.
Dit analyse-certificaat mag niet anders dan in zijn geheel worden gereproduceerd.

Eurofins Omegam B.V.
H.J.E. Wenckebachweg 120
NL-1114 AD Amsterdam-Duivendrecht
Nederland

T +31-(0)20-597 66 80

CSOmegam@eurofins.com
www.eurofins.nl

IBAN NL 16 BNPA 0227667980
BIC BNPANL2A
BTW nr. NL8139.67.132.B01
KvK nr. 34215654

A N A L Y S E C E R T I F I C A A T

Projectcode	:	**1349710**
Uw project omschrijving	:	**22-M10303-Burg. Janssenstraat 2-6 te Staphorst**
Opdrachtgever	:	**Sigma Bouw en Milieu**

Uw Monsterreferenties
7168459 = Pb1, 01-Pb1: 200-300

Opgegeven bemonsteringsdatum	:	**04/05/2022**
Ontvangstdatum opdracht	:	**05/05/2022**
Startdatum	:	**05/05/2022**
Monstercode	:	**7168459**
Uw Matrix	:	**Grondwater**

Anorganische parameters - metalen
Metalen ICP-MS (opgelost):

S	barium (Ba)	µg/l	**41**
S	cadmium (Cd)	µg/l	**0,26**
S	kobalt (Co)	µg/l	**6,7**
S	koper (Cu)	µg/l	**11**
S	Kwik (Hg) (niet vluchtig)	µg/l	**< 0,05**
S	lood (Pb)	µg/l	**< 2**
S	molybdeen (Mo)	µg/l	**< 2**
S	nikkel (Ni)	µg/l	**3,0**
S	zink (Zn)	µg/l	**11**

Organische parameters - niet aromatisch

S	minerale olie (florisil clean-up)	µg/l	**< 50**

Organische parameters - aromatisch
Vluchtige aromaten:

S	benzeen	µg/l	**< 0,2**
S	ethylbenzeen	µg/l	**< 0,2**
S	naftaleen	µg/l	**< 0,02**
S	o-xyleen	µg/l	**< 0,1**
S	styreen	µg/l	**< 0,2**
S	tolueen	µg/l	**< 0,2**
S	xyleen (som m+p)	µg/l	**< 0,2**
S	som xylenen	µg/l	**0,2**

Organische parameters - gehalogeneerd
Vluchtige chlooralifaten:

S	1,1,1-trichloorethaan	µg/l	**< 0,1**
S	1,1,2-trichloorethaan	µg/l	**< 0,1**
S	1,1-dichloorethaan	µg/l	**< 0,2**
S	1,1-dichlooretheen	µg/l	**< 0,1**
S	1,1-dichloorpropaan	µg/l	**< 0,2**
S	1,2-dichloorethaan	µg/l	**< 0,2**
S	1,2-dichloorpropaan	µg/l	**< 0,2**
S	1,3-dichloorpropaan	µg/l	**< 0,2**
S	cis-1,2-dichlooretheen	µg/l	**< 0,1**
S	dichloormethaan	µg/l	**< 0,2**
S	monochlooretheen (vinylchloride)	µg/l	**< 0,2**
S	tetrachlooretheen	µg/l	**< 0,1**
S	tetrachloormethaan	µg/l	**< 0,1**
S	trans-1,2-dichlooretheen	µg/l	**< 0,1**
S	trichlooretheen	µg/l	**< 0,2**
S	trichloormethaan	µg/l	**< 0,2**
S	som C+T dichlooretheen	µg/l	**0,1**
S	som dichloorpropanen	µg/l	**0,4**

Vluchtige gehalogeneerde alifaten - divers:

S	tribroommethaan (bromoform)	µg/l	**< 0,2**

Dit analyse-certificaat, inclusief voorblad en eventuele bijlage(n), mag niet anders dan in zijn geheel worden gereproduceerd.
- De met een 'Q' gemerkte analyses zijn door RvA geaccrediteerd (registratienummer L086).
- De met een 'S' gemerkte analyses zijn door RvA geaccrediteerd (L086) en op basis van het schema AS 3000 erkend.

A N A L Y S E C E R T I F I C A A T

Projectcode	:	**1349710**
Uw project omschrijving	:	**22-M10303-Burg. Janssenstraat 2-6 te Staphorst**
Opdrachtgever	:	**Sigma Bouw en Milieu**

Opmerkingen m.b.t. analyses

Opmerking(en) algemeen

De volgende informatie is indien van toepassing verstrekt door de opdrachtgever:
Project omschrijving, Monsterreferentie(s), Opgegeven bemonsteringsdatum, Matrix, Monsterdiepte, Potnr (Barcode), Veldgegevens, Veldwaarnemingen en Bemonsteringsdata. De opgegeven bemonsteringsdatum kan van invloed zijn op de geldigheid van de resultaten.

Sommatie van concentraties voor groepsparameters
De sommatie is uitgevoerd volgens AS3000 paragraaf 2.5.2 en bijlage 3.

Dit analyse-certificaat, inclusief voorblad en eventuele bijlage(n), mag niet anders dan in zijn geheel worden gereproduceerd.

A N A L Y S E C E R T I F I C A A T

Projectcode	:	**1349710**
Uw project omschrijving	:	**22-M10303-Burg. Janssenstraat 2-6 te Staphorst**
Opdrachtgever	:	**Sigma Bouw en Milieu**

Barcodeschema's

Monstercode	*Uw referentie*	*uw monsterref.*	*uw diepte*	*uw barcode*
7168459	Pb1, 01-Pb1: 200-300	Pb1	2.00-3.00	0436250YA
		Pb1	2.00-3.00	0800964134

Dit analyse-certificaat, inclusief voorblad en eventuele bijlage(n), mag niet anders dan in zijn geheel worden gereproduceerd.

A N A L Y S E C E R T I F I C A A T

Projectcode	:	**1349710**
Uw project omschrijving	:	**22-M10303-Burg. Janssenstraat 2-6 te Staphorst**
Opdrachtgever	:	**Sigma Bouw en Milieu**

Analysemethoden Grondwater (AS3000)

AS3000
In dit analysecertificaat zijn de met 'S' gemerkte analyses uitgevoerd volgens de analysemethoden beschreven in het "Accreditatieschema Laboratoriumanalyses voor grond-, waterbodem- en grondwateronderzoek (AS SIKB 3000)". Het laboratoriumonderzoek is uitgevoerd volgens de onderstaande analysemethoden. Deze analyses zijn vastgelegd in het geldende accreditatie-certificaat met bijbehorende verrichtingenlijst L086 van Eurofins Omegam BV.

Barium (Ba)	:	Conform AS3110 prestatieblad 3 en gelijkwaardig aan NEN-EN-ISO 17294-2
Cadmium (Cd)	:	Conform AS3110 prestatieblad 3 en gelijkwaardig aan NEN-EN-ISO 17294-2
Kobalt (Co)	:	Conform AS3110 prestatieblad 3 en gelijkwaardig aan NEN-EN-ISO 17294-2
Koper (Cu)	:	Conform AS3110 prestatieblad 3 en gelijkwaardig aan NEN-EN-ISO 17294-2
Kwik (Hg) (niet vluchtig)	:	Conform AS3110 prestatieblad 3 en gelijkwaardig aan NEN-EN-ISO 17294-2
Lood (Pb)	:	Conform AS3110 prestatieblad 3 en gelijkwaardig aan NEN-EN-ISO 17294-2
Molybdeen (Mo)	:	Conform AS3110 prestatieblad 3 en gelijkwaardig aan NEN-EN-ISO 17294-2
Nikkel (Ni)	:	Conform AS3110 prestatieblad 3 en gelijkwaardig aan NEN-EN-ISO 17294-2
Zink (Zn)	:	Conform AS3110 prestatieblad 3 en gelijkwaardig aan NEN-EN-ISO 17294-2
Minerale olie (florisil clean-up)	:	Conform AS3110 prestatieblad 5
Aromaten (BTEXXN)	:	Conform AS3130 prestatieblad 1
Styreen	:	Conform AS3130 prestatieblad 1
Chlooralifaten	:	Conform AS3130 prestatieblad 1
monochlooretheen (vinylchloride)	:	Conform AS3130 prestatieblad 1
1,1-Dichlooretheen	:	Conform AS3130 prestatieblad 1
Tribroommethaan	:	Conform AS3130 prestatieblad 1

Dit analyse-certificaat, inclusief voorblad en eventuele bijlage(n), mag niet anders dan in zijn geheel worden gereproduceerd.

BIJLAGE 5

Verklaring van onafhankelijkheid voor de kritische functie:

“veldwerk t.b.v. milieuhygiënisch bodemonderzoek”

“milieukundige begeleiding van bodemsanering (processturing / verificatie)”

Hierbij verklaren de navolgend genoemde veldwerkers / milieukundig begeleiders het veldwerk / de processturing en/of de verificatie t.a.v. onderhavig onderzoek conform de eisen van de BRL SIKB 2000 / BRL SIKB 6000 te hebben uitgevoerd, onafhankelijk van de opdrachtgever en/of eigenaar (zijnde degene die een persoonlijk of zakelijk recht heeft op de bodem / locatie).

Naam geregistreerde veldwerker(s)/MKB’ers	Handtekening geregistreerde veldwerker(s)/MKB’ers
A.D.M. van Wuykhuyse	H. van Kuik
……	H.van Kuik …….

Datum: 14-04-2022