Familie Middag

Verkennend bodem- en asbestonderzoek op de locatie
aan de Lierderholthuisweg 42 te Lierderholthuis

Projectnummer: 210547/dh/am
Datum: 14 juli 2021



Opdrachtgever
Familie Middag
Lierderholthuisweg 42
8144 RE LIERDERHOLTHUIS

Hunneman Milieu-Advies Raalte BV
Postbus 253
8100 AG RAALTE
Tel: 0572-360998
E-mail: info@hunneman-milieu.nl

BRL-SIKB 2000

INHOUDSOPGAVE

1 INLEIDING 1

2 VOORONDERZOEK 2

2.1 ONDERZOEKSAANLEIDING 2
2.2 ACHTERGRONDINFORMATIE 2
2.3 HISTORISCHE INFORMATIE 3
2.4 BODEMOPBOUW EN GEOHYDROLOGIE 3
2.5 HYPOTHESE EN ONDERZOEKSSTRATEGIE 4
2.6 BETROUWBAARHEID ONDERZOEK 5

3 VELD- EN LABORATORIUM ONDERZOEK 6

3.1 VELDONDERZOEK 6
3.2 LABORATORIUM ONDERZOEK 7
3.3 TOETSINGSCRITERIA EN ANALYSERESULTATEN NEN-PARAMETERS 7
3.4 TOETSINGSCRITERIA EN ANALYSERESULTATEN ASBEST 9

4 INTERPRETATIE ONDERZOEKSRESULTATEN 10

4.1 ASBESTONDERZOEK 10
4.2 VASTE BODEM EN GRONDWATER 10
4.3 CONCLUSIES EN AANBEVELINGEN 10

BIJLAGEN:

1 Kadastraal overzicht
2 Boorbeschrijvingen
3 Toetsingstabellen en analyserapporten vaste bodem, grondwater en asbest
4 Monsternemingsplan en -formulier asbest
5 Historische informatie

TEKENING:

1-1 Situatie met monsterpunten en peilbuis

1 INLEIDING

In opdracht van de familie Middag is in juni 2021, door Hunneman Milieu-Advies Raalte BV, een verkennend bodemonderzoek, in combinatie met een verkennend asbestonderzoek uitgevoerd op de locatie aan de Lierderholthuisweg 42 te Lierderholthuis. Voor een kadastraal overzicht van de onderzoekslocatie en omgeving verwijzen wij naar bijlage 1.

Het onderzoek is uitgevoerd naar **aanleiding** van de voorgenomen bestemmingsplanwijziging van en nieuwbouw op de locatie.

Het onderzoek heeft tot **doel** een actueel en betrouwbaar inzicht te geven in de milieuhygiënische bodemkwaliteit.

Het veldwerk, de grond- en/of grondwaterbemonstering en het laboratoriumonderzoek is uitgevoerd conform de geldende beoordelingsrichtlijn "Veldwerk bij milieuhygiënisch bodemonderzoek" BRL-SIKB 2000. Voor deze richtlijn is Hunneman Milieu-Advies Raalte BV in het bezit van een procescertificaat, welke is afgegeven door KIWA.

Het procescertificaat van Hunneman Milieu-Advies Raalte BV (certificaatnummer K26828) en het hierbij behorende keurmerk zijn uitsluitend van toepassing op de activiteiten inzake "Veldwerk bij milieuhygiënisch bodemonderzoek". Hunneman Milieu-Advies Raalte BV is geen eigenaar van de te onderzoeken percelen en is onafhankelijk van de opdrachtgever en/of terreineigenaar.

Het rapport is als volgt ingedeeld:

- Vooronderzoek (hoofdstuk 2);
- Veld- en laboratorium onderzoek (hoofdstuk 3);
- Interpretatie onderzoeksresultaten (hoofdstuk 4).

2 VOORONDERZOEK

In de NEN-5725 zijn 7 aanleidingen tot vooronderzoek naar landbodems geformuleerd. Voor elke afzonderlijke aanleiding tot vooronderzoek dienen verschillende onderzoeksvragen te worden beantwoord. De verplicht te onderzoeken aspecten zijn per aanleiding omschreven in tabel 1.

Tabel 1: verschillende onderzoeksaspecten

ONDERZOEKSASPECTEN		***Aanleidingen tot vooronderzoek***						
		A	**B**	**C**	**D**	**E**	**F**	**G**
1.locatiegegevens	eigendomssituatie	O	O					
	hoogteligging					✓		
2.bodemopbouw en geohydrologie	bodemopbouw	✓	✓		✓	✓	✓	
	antropogene lagen in de bodem	✓	✓	✓	✓	✓	✓	✓
	geohydrologie	✓	✓					
3.verwachting t.a.v. de bodemkwaliteit	geval van ernstige bodemverontreiniging	✓		✓	✓	✓	✓	✓
	kwaliteit o.b.v. BKK	✓	O	✓	✓	✓	✓	✓
	o.b.v. uitgevoerde bodemonderzoeken	✓	✓	✓	✓	✓		✓
4.gebruik/beïnvloeding van de locatie, verdachte situatie, activiteiten, ongewoon voorval	voormalig	✓	O	✓	✓	✓		✓
	huidig	✓	✓		✓	✓	✓	
	toekomst		✓			O		
	asbestverdacht	✓		✓	✓	✓	✓	✓
5.terreinverkenning	voorafgaand aan de uitvoering	✓	✓	✓	✓	✓	✓	✓

A. *bodemonderzoek, par. 6.2.1;*
B. *nul- en eindsituatieonderzoek, par. 6.2.2;*
C. *bodemkwaliteitsklasse (Bbk), par. 6.2.3;*
D. *partijkeuring, par. 6.2.4;*
E. *opstellen/ actualiseren bodemkwaliteitskaart (Bbk), par. 6.2.5;*
F. *gebruik bodemkwaliteitskaart (Bbk), par. 6.2.6;*
G. *inschatten van arbeidshygiënische risico's, par. 6.2.7.*

✓*Verplicht onderzoeksaspect. Indien niet van toepassing, wordt dit vermeld en gemotiveerd* *O Optioneel*

2.1 Onderzoeksaanleiding

Het vooronderzoek is uitgevoerd conform de ***paragraaf 6.2.1*** *"opstellen hypothese bodemkwaliteit ten behoeve van een bodemonderzoek"* uit de NEN-5725. Voor het vooronderzoek zijn de volgende bronnen geraadpleegd:

- informatie verstrekt door de opdrachtgever;
- terreininspectie voorafgaand aan de veldwerkzaamheden;
- informatie omgevingsdienst IJsselland;
- omgevingsrapportage provincie Overijssel;
- www.bodemloket.nl;
- www.topotijdreis.nl;
- Bagviewer;
- Kadaster;
- grondwaterkaart van Nederland.

De onderzoeksvragen voor het opstellen van de onderzoekshypothese en de gekozen onderzoeksstrategie zijn, voor zover relevant, in de onderstaande paragrafen nader toegelicht. De relevante gegevens zijn opgenomen in bijlage 5.

2.2 Achtergrondinformatie

De onderzoekslocatie is gesitueerd aan de Lierderholthuisweg 42 te Lierderholthuis en staat kadastraal bekend als: *gemeente Heino, sectie G, nummer 762*. Op de locatie is een boerderij met diverse opstallen gesitueerd. Het voornemen bestaat om de boerderij te splitsen naar een plattelandswoning. Ter plaatse wordt het "bakhuisje" herbouwd. Het maaiveld rondom de woning is grotendeels voorzien van klinkers. Het overige terrein is in gebruik als tuin. Voor de inrichting van het terrein verwijzen wij naar tekening 1-1.

2.3 Historische informatie

Voor zover bekend hebben op de onderzoekslocatie geen activiteiten/calamiteiten plaatsgevonden die de milieuhygiënische bodemkwaliteit negatief kunnen hebben beïnvloed. De locatie is voor zover bekend niet eerder onderzocht.

De locatie is volgens de asbestdakenkaart van de provincie Overijssel onverdacht voor asbest (zie figuur 1).

Figuur 1: asbestdakenkaart provincie Overijssel

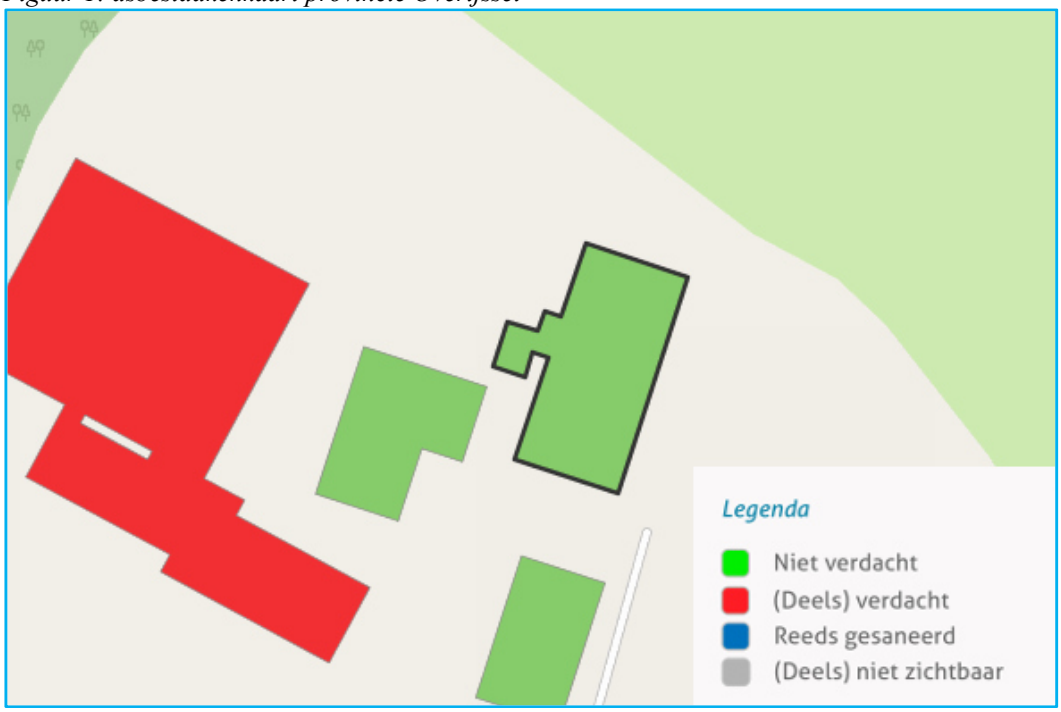

2.4 Bodemopbouw en geohydrologie

Regionale bodemopbouw

Voor de bodemgegevens en geohydrologische informatie is gebruik gemaakt van de grondwaterkaart van Nederland (het rapport 27 oost, 28 west (TNO-DGV, 1985)). De regionale bodemopbouw is weergegeven in tabel 2.

Tabel 2: schematische voorstelling van de regionale bodemopbouw

pakket	diepte (in m-mv)	samenstelling
1e watervoerend pakket (form. van Twente en Kreftenheye)	0 - 20	matig fijn tot matig grof zand
scheidende laag (form. van Drenthe)	20 - 40	klei
2e watervoerend pakket (form. van Urk, Enschede, Harderwijk)	40 - 155	fijn tot matig grof zand, grind
basis (form. van Breda)	>155	klei

Grondwaterstroming:

In het eerste watervoerend pakket stroomt het grondwater ‘s zomers en ‘s winters in noordwestelijke richting.

2.5 Hypothese en onderzoeksstrategie

Op basis van de geïnventariseerde gegevens is de locatie grotendeels onverdacht voor bodemverontreiniging, met uitzondering van de mogelijke aanwezigheid van asbest in de actuele contactzone.

Het bodemonderzoek is uitgevoerd conform de onderzoeksstrategie bij een verkennend bodemonderzoek op niet verdachte locaties (strategie "ONV" uit de NEN 5740). De grond(water)monsters zijn aanvullend geanalyseerd op de parameters arseen en chroom. Vanwege variatie in de bodemopbouw is een extra NEN-pakket ingezet.

Op basis van zintuiglijke waarnemingen is in aanvulling op het verkennend bodemonderzoek een verkennend asbestonderzoek uitgevoerd, conform de onderzoeksstrategie op een verdachte locatie strategie 6.4.5 uit de NEN-5707.

Het uitgevoerde veld- en laboratoriumonderzoek is samengevat in tabel 3.

Tabel 3: veld- en laboratoriumonderzoek

sublocatie/onderdeel	***veldonderzoek***			***laboratoriumonderzoek***	
	boringen tot 0,5 m-mv	*waarvan tot ≥ 2 m-mv*	*met peilbuis*	*vaste bodem*	*grondwater*
onverdacht < 500 m^2	6	2	1	3 x NEN-grond*	1 x NEN-water*
asbest erf	6#	2#	-	1 x asbest (grond)	-
*#: putjes 30 x 30 cm i.c.m. verkennend onderzoek @: gecombineerd met onverdacht *: inclusief arseen en chroom*					

De samenstelling van de in tabel 3 genoemde "NEN-pakketten" is samengevat in tabel 4.

Tabel 4: samenstelling NEN Pakketten

Parameters	***NEN-grond***	***NEN-grondwater***
zware metalen barium, cadmium, kobalt, koper, kwik, lood, molybdeen, nikkel en zink	X	X
PCB's	X	-
PAK polycyclische aromatische koolwaterstoffen	X	-
minerale olie	X	X
vluchtige aromaten (incl. naftaleen en styreen)	-	X
VCK (vluchtige chloorkoolwaterstoffen)	-	X
bromoform	-	X

2.6 Betrouwbaarheid onderzoek

Onderhavig onderzoek beschrijft de actuele bodemkwaliteit en heeft alleen betrekking op de bodem van de terreindelen, welke zijn beschreven in het vooronderzoek van deze rapportage. De in het vooronderzoek geraadpleegde bronnen kunnen mogelijk onvolledig zijn. Het kan voorkomen dat niet alle bronnen zijn geraadpleegd, doordat ze niet voorhanden waren. Hierdoor kan informatie ontbreken.

Dit onderzoek is op een zorgvuldige wijze uitgevoerd, conform de huidige richtlijnen en methoden op het gebied van bodemonderzoek. Het onderzoek is gebaseerd op het nemen van een, conform de geldende richtlijnen, representatief geacht aantal monsters. Bij het interpreteren van de onderzoeksresultaten moet rekening worden gehouden met het feit dat analyses mogelijk zijn uitgevoerd op basis van mengmonsters, waardoor lokaal hogere concentraties van de onderzochte stoffen niet zijn uit te sluiten. Tevens kan geen uitspraak worden gedaan omtrent de bodemkwaliteit van niet onderzochte (verdachte) deellocaties en blijft het mogelijk dat lokaal voorkomende verontreinigingen niet zijn ontdekt.

Een bodemonderzoek betreft een momentopname. De resultaten van het onderzoek kunnen minder representatief worden naarmate de tijd verstrijkt. Eventuele toekomstige activiteiten, calamiteiten, sloopwerkzaamheden, bouwrijp maken en/of aanvoer van grond van elders, kunnen de bodemkwaliteit (sterk) beïnvloeden. Tijdens werkzaamheden in de bodem dient men alert te blijven op waarneembare bijzonderheden, die kunnen duiden op eventuele verontreinigingen.

Het onderzoek moet worden beoordeeld als één geheel, en betreft een inschatting van de bodemkwaliteit, op een bepaald moment. Het onderzoek is gebaseerd op informatie van derden en het verrichten van een beperkt aantal boringen en analyses, conform de geldende richtlijnen. Hierdoor is het mogelijk dat niet alle informatie is verkregen, dan wel dat niet alle afwijkingen in de bodem zijn geconstateerd. Voor eventueel hieruit voortvloeiende schade en/of gevolgen aanvaardt Hunneman Milieu-Advies Raalte BV op geen enkele wijze aansprakelijkheid.

3 VELD- EN LABORATORIUM ONDERZOEK

3.1 Veldonderzoek

Het veldonderzoek is uitgevoerd op 17 en 25 juni 2021 door de gecertificeerde medewerker dhr. J. Postma van Hunneman Milieu-Advies Raalte BV. Voor het verkennend bodemonderzoek zijn 6 handboringen uitgevoerd (1 t/m 6), waarvan 1 boring is afgewerkt als peilbuis. De maximale boordiepte bedraagt 4,1 m-mv.

Voorafgaand aan het verkennend asbestonderzoek is een maaiveldinspectie uitgevoerd. Tijdens de maaiveldinspectie is op het maaiveld geen asbestverdacht materiaal aangetroffen.

Voor het verkennend asbestonderzoek zijn de monsterpunten uit het verkennend bodemonderzoek handmatig gegraven tot maximaal 0,5 m-mv, met een minimale oppervlakte van 0,09 m^2 (30 x 30 cm). De monsterpunten zijn met behulp van een grondboor (diameter 12 cm) doorgezet tot de onderliggende/ongeroerde bodemlaag. De opgegraven grond is uitgespreid over een zeef, met een maaswijdte van 20 mm. Het achterblijvende residu op de zeef is geïnspecteerd op aanwezigheid van asbestverdacht materiaal en afval- en puinrestanten. Van de uitgezeefde grond is een mengmonster samengesteld van de actuele contactzone (0,0-0,5 m-mv), voor de analytische bepaling van asbest in grond.

In bijlage 4 zijn de monsternameformulieren asbest opgenomen. Voor de situatie van de monsterpunten en peilbuis verwijzen wij naar tekening 1-1.

Bodemopbouw
In het veld zijn de fysische bodemeigenschappen per monsterpunt en bodemlaag beschreven. De beschrijvingen van de bodemprofielen zijn opgenomen in bijlage 2, en samengevat in tabel 5.

Tabel 5: samenvatting van het lokaal aangetroffen bodemprofiel

traject (m-mv)	***hoofdnaam***	***toevoeging***
0,0 ~ 0,08	klinker/tegel/gras	
0,08 ~ 0,9	zand, matig fijn	matig siltig, *lokaal zwak humeus*
0,9 ~ 4,1	zand, matig fijn	matig siltig, *lokaal zwak grindig*
grondwaterstand: circa 2,6 m-mv		

Zintuiglijke waarnemingen
Tijdens het veldonderzoek is de opgeboorde grond beoordeeld op zintuiglijk waarneembare verontreinigingsindicaties. Hierbij is gebruik gemaakt van de olie/water-test (O/W-test) en is gelet op afwijkende kleur of geur van de bodem. Zintuiglijk zijn in de bovengrond sporen puin waargenomen. In de bodem is zintuiglijk geen asbestverdacht materiaal aangetroffen. Eventuele bijzonderheden zijn weergegeven in de boorbeschrijvingen (bijlage 2).

Monstername
Voor het chemisch onderzoek zijn uit de boringen, van iedere 0,5 m (0,2 m bij monstername met steekbus) of onderscheiden bodemlaag, monsters genomen. Op de deellocaties, waar de vluchtige verbindingen de kritische parameters zijn, is de monstername, voor zover technisch mogelijk, verricht met een steekbus.

Het grondwater uit de geplaatste peilbuis is na een standtijd van minimaal een week bemonsterd. De zuurgraad (pH), de elektrische geleidbaarheid (EC) en de troebelheid (NTU) van het grondwater zijn in het veld gemeten. De meetresultaten zijn weergegeven in tabel 7.

3.2 Laboratorium onderzoek

Op basis van de gehanteerde onderzoeksstrategie en waarnemingen uit het veld zijn (meng)monsters samengesteld voor analyse. De samenstelling van de (meng)monsters is weergegeven in tabel 6 en 8.

De analyses zijn uitgevoerd door een door de RvA geaccrediteerd laboratorium, welke door het Ministerie van Infrastructuur en Milieu is erkend om, in het kader van de Wet Bodembescherming (Wbb) en het Besluit bodemkwaliteit (Bbk), analyses uit te voeren conform AS-3000 en AP-04. De analyserapporten van het laboratorium zijn opgenomen in bijlage 3. De resultaten van de analyses zijn weergegeven in tabel 6 t/m 8.

3.3 Toetsingscriteria en analyseresultaten NEN-parameters

Het toetsingskader voor de vaste bodem en het grondwater is afkomstig uit de "Circulaire bodemsanering per 1 juli 2013" (Staatscourant 27 juni 2013, nr. 16675).

De toetsing van de analyseresultaten vindt plaats conform de door het Rijk beschikbaar gestelde Bodem Toets- en Validatieservice (BoToVa).

De vaste bodem wordt getoetst aan de achtergrond- en interventiewaarden. Het grondwater wordt getoetst aan de streef- en interventiewaarden. De meetwaarden voor de vaste bodem zijn afhankelijk gesteld van de gemeten organische stof- en/of lutumgehalten van de bodem, die meestal afwijken van de gehalten van de Standaardbodem. De volgende toetsingswaarden worden onderscheiden:

AW/S(•)[1]:De **achtergrond- en/of streefwaarden** geven het niveau aan waar beneden sprake is van een duurzame bodemkwaliteit. De waarden hebben betrekking op de in de natuur voorkomende achtergrondgehalten of detectiegrenzen bij stoffen die niet in natuurlijke milieus voorkomen.

T (••)[1]: De **tussenwaarde** betreft het gemiddelde van de interventiewaarde + achtergrondwaarde of streefwaarde waarboven, in beginsel, een nader onderzoek noodzakelijk is.

I (•••)[1] : De **interventiewaarden** geven het concentratieniveau voor verontreinigende stoffen aan, waarboven sprake is van ernstige bodemverontreiniging. In bijzondere situaties kan ook bij gehaltes beneden de interventiewaarden sprake zijn van een geval van ernstige verontreiniging. De interventiewaarden zijn gebaseerd op de risico's voor de volksgezondheid en het ecosysteem.

[1]De symbolen tussen haakjes corresponderen met de "overschrijdingssymbolen" van tabel 6 en 7.

Van een geval van ernstige bodemverontreiniging is sprake indien de verontreiniging is ontstaan voor 1987, waarbij de gemiddelde concentratie van een verontreinigende stof in minimaal 25 m^3 grond of 100 m^3 grondwater hoger is dan de interventiewaarde. Bodemverontreiniging die is ontstaan na 1 januari 1987 (nieuwe verontreiniging) valt onder de zgn. zorgplicht en dient zo spoedig mogelijk te worden gesaneerd.

Tabel 6: analyseresultaten vaste bodem en toetsing

% H* = 10 % L*= 25	***gestandaardiseerde resultaten en overschrijdingen toetsingswaarden*** *[BoToVa-toetsing is opgenomen in de bijlage]*			***standaard bodem (mg/kg d.s.)***		
monster boring traject (m-mv)	**MM-01** 1 t/m 3+6 0,0~0,5	**MM-02** 4+5 0,0-0,5	**MM-03** 1+2 0,5~2,1	AW-waarde	½ (AW+I)	I-waarde
arseen	<	<	<	20	48	76
barium	@	@	@	@	@	@
cadmium	<	<	<	0,6	6,8	13
chroom	<	<	<	55	117,5	180
kobalt	<	<	<	15	102,5	190
koper	<	<	<	40	115	190
kwik	<	<	<	0,15	18,08	36
lood	<	260•	<	50	290	530
molybdeen	<	<	<	2	96	190
nikkel	<	<	<	35	67,5	100
zink	<	350•	<	140	430	720
PAK (10)-tot.	<	<	<	1,5	20,8	40
PCB's	<	0,022•	<	0,02	0,51	1
min.olie	<	<	<	190	2595	5000

Toelichting bij tabel:
< : geen overschrijding van de achtergrondwaarde
• : overschrijding van de achtergrondwaarde
•• : overschrijding van de tussenwaarde
••• : overschrijding van de interventiewaarde
-: niet geanalyseerd
@: geen toetsoordeel mogelijk
* : lutum- en humusgehalten standaard bodem
H : organisch stof L : lutum

Tabel 7: analyseresultaten grondwater

analyseresultaten (µg/l)		***toetsingswaarden (µg/l)***		
peilbuis filter (m-mv) pH EC (µs/cm) troebelheid (NTU) grondwater [m-mv]	**2** 3,1-4,1 7,04 902 6,8 2,71	**S-waarde**	**½ (S+I)**	**I-waarde**
zware metalen				
arseen	<	10	35	60
barium	<	50	337,5	625
cadmium	<	0,4	3,2	6
chroom	<	1	15,5	30
kobalt	<	20	60	100
koper	<	15	45	75
kwik	<	0,05	0,17	0,30
lood	<	15	45	75
molybdeen	<	5	152,5	300
nikkel	<	15	45	75
zink	<	65	432,5	800
vluchtige aromaten				
benzeen	<	0,2	15,1	30
tolueen	<	7	503,5	1000
ethylbenzeen	<	4	77	150
xylenen (som)	<	0,2	35,1	70
styreen	<	6	153	300
naftaleen	<	0,01	35	70
gechloreerde koolwaterstoffen				
1,1-dichloorethaan	<	7	453,5	900
1,2-dichloorethaan	<	7	203,5	400
1,1-dichlooretheen	<	0,01	5	10
cis 1,2-dichlooretheen	<	0,01	10	20
trans 1,2-dichlooretheen	<	0,01	10	20
dichloormethaan	<	0,01	500	1000
dichloorpropanen	<	0,8	40,4	80
tetrachlooretheen (per)	<	0,01	20	40
tetrachloormethaan (tetra)	<	0,01	5	10
1,1,1-trichloorethaan	<	0,01	150	300
1,1,2-trichloorethaan	<	0,01	65	130
trichlooretheen (tri)	<	24	262	500
trichloormethaan (chloroform)	<	6	203	400
vinylchloride	<	0,01	2,5	5
minerale olie	<	50	325	600
bromoform	<	#	315	630

Toelichting bij tabel:
• : overschrijding van de streefwaarde
•• : overschrijding van de tussenwaarde
••• : overschrijding interventiewaarde
< : geen overschrijdingen detectiegrens en/of streefwaarde
: geen toetsingswaarden voor gegeven
-: niet geanalyseerd

3.4 Toetsingscriteria en analyseresultaten asbest

Voor asbestonderzoek is de interventiewaarde uit de "Circulaire bodemsanering van 1 juli 2013" voor asbest in grond of puin (100 mg/kg d.s. gewogen) van toepassing.

Conform de NEN 5707 wordt in een verkennend onderzoek asbest beoordeeld of sprake is van een verdachte of een onverdachte locatie op het voorkomen van asbest. Het resultaat van het verkennend onderzoek is een uitspraak over de mogelijke verontreiniging van de bodem op basis van verzamelde stukken asbesthoudend materiaal en (meng)monsters grond. Aan de hand van het verkregen indicatieve gehalte aan asbest wordt nagegaan of nader onderzoek al dan niet noodzakelijk is. Door de lagere onderzoeksintensiteit van het verkennend onderzoek kan in deze fase niet direct worden getoetst aan de interventiewaarde. In het verkennend onderzoek wordt het gehalte getoetst aan de interventiewaarde, gecorrigeerd met een factor 2. Deze correctiefactor is een maat voor de betrouwbaarheid van het verkennend onderzoek in relatie tot het nader onderzoek.

Alleen indien in het verkennend onderzoek de onderzoeksintensiteit (hoeveelheid geïnspecteerde grond in de gaten en het aantal analyses) op hetzelfde niveau zit als in het nader onderzoek, dan is een directe toetsing aan de interventiewaarde mogelijk. Indien het asbestgehalte kleiner is dan de helft van de interventiewaarde is het statistisch aannemelijk dat ook in een nader onderzoekstraject de interventiewaarde niet zal worden overschreden. In deze gevallen geldt geen noodzaak tot het uitvoeren van een nader onderzoek asbest. Bij een asbestgehalte groter dan de helft van de interventiewaarde is een nader onderzoek asbest verplicht. De hoogste bepaalde waarde binnen een (deel)locatie is hiervoor bepalend.

Toetsing van de concentratie aan respirabele vezels (<0,5 mm) vindt plaats door toetsing van de gemeten concentratie aan de maximale waarde van 10 mg/kg d.s. (gewogen). Bij overschrijding van deze waarde is sprake van 'onaanvaardbare risico's buiten'. Uit onderzoek dat TNO (RIVM rapport 711701034/2003) heeft uitgevoerd blijkt dat zelfs voor het meest 'losse' niet-hechtgebonden asbest het aandeel aan respirabele vezels nooit meer zal zijn dan 5~10%. Dit betekent dat bij een asbestconcentratie in de grond van 100 mg/kg d.s. de concentratie aan respirabele vezels nooit meer zal zijn dan 5~10 mg/kg d.s. en derhalve geen sprake is van 'onaanvaardbare risico's'

Grond of puin waarin een (gewogen) concentratie asbest boven de interventiewaarde wordt aangetroffen wordt, ongeacht het volume, beschouwd als verontreinigd met asbest.
Indien na uitvoering van een nader onderzoek asbest in de grond of puin, een (gewogen) concentratie asbest lager dan de interventiewaarde wordt aangetoond, wordt de bodem als niet verontreinigd aangemerkt.

Tabel 8: analyseresultaten asbest in grond ***(fase verkennend derhalve indicatieve gehalten)***

monstergegevens			***analyseresultaten (mg of mg/kg d.s.)***				***asbesttype***	
Monster	*Sleuf/MP*	*traject (m-mv)*	***materiaal-*** *monster(s) >20 mm (mg)*	***bodem/puin*** *> 0,5< 20 mm in mg/kg ds.*	***bodem/puin*** *< 0,5 mm in mg/kg ds.*	*gewogen* asbestgehalte in de* ***bodem***	*soort asbest*	*H/NH*
RE-01	1 t/m 6	0,0-0,5	-	<0,7	n.a.	<0,7	-	-

Toelichting bij tabel:

n.g.:	niet geanalyseerd	-:	niet van toepassing	n.a.:	niet aangetoond
S:	serpentijn-asbest	H:	hechtgebonden asbest	SL:	sleuf
A:	amfibool	NH:	niet hechtgebonden asbest	MP:	monsterpunt

*: gewogen concentratie asbest in de **bodem** of **puin** in mg/kg ds. wordt gevormd door de aangetoonde concentratie in het materiaal (verzamel)-monster aan asbestplaatjes in de gegraven monsterpunten en/of sleuven, vermeerderd met de aangetoonde concentratie aan asbest in het bodem/puin (meng)monster.

4 INTERPRETATIE ONDERZOEKSRESULTATEN

In opdracht van de familie Middag is in juni 2021, door Hunneman Milieu-Advies Raalte BV, een verkennend bodemonderzoek, in combinatie met een verkennend asbestonderzoek uitgevoerd op de locatie aan de Lierderholthuisweg 42 te Lierderholthuis.

Het onderzoek is uitgevoerd naar aanleiding van de voorgenomen bestemmingsplanwijziging van en nieuwbouw op de locatie, en heeft tot doel een actueel en betrouwbaar inzicht te geven in de milieuhygiënische bodemkwaliteit.

4.1 Asbestonderzoek

Zintuiglijk zijn in de bovengrond sporen puin waargenomen. In de bodem is zintuiglijk geen asbestverdacht materiaal aangetroffen.

In de *actuele contactzone* binnen *RE-01* [0,0-0,5 m-mv] is, in de fractie > 0,5 mm en < 20 mm, analytisch geen gewogen asbest aangetoond. In de fractie <0,5 mm zijn geen vrije vezels aangetroffen.

4.2 Vaste bodem en grondwater

Analytisch zijn in de *bovengrondmengmonsters* MM-01 en MM-02, met uitzondering van licht verhoogde gehalten aan lood, zink en PCB's in MM-02, geen gehalten aangetoond boven de achtergrondwaarden. De aangetoonde gehalten aan lood, zink en PCB's overschrijden de achtergrondwaarden, maar blijven beneden de tussenwaarden.

Analytisch zijn in het *ondergrondmengmonster* MM-03, van de geanalyseerde parameters, geen gehalten aangetoond boven de achtergrondwaarden.

In het *grondwater* uit peilbuis 2 zijn, van de geanalyseerde parameters, geen gehalten aangetoond boven de streefwaarden.

4.3 Conclusies en aanbevelingen

Zintuiglijk zijn in de bovengrond sporen puin waargenomen. In de bodem is zintuiglijk en analytisch geen asbest aangetroffen.

In de bovengrond zijn licht verhoogde gehalten aan zware metalen en PCB's aangetoond. De aangetoonde gehalten vormen geen aanleiding tot nader onderzoek. In de ondergrond en in het grondwater zijn geen verhoogde gehalten aangetoond.

Op basis van de onderzoeksresultaten is de actuele bodemkwaliteit afdoende vastgelegd en bestaan geen bezwaren voor de voorgenomen bestemmingsplanwijziging van en nieuwbouw op de locatie.

Wij adviseren om bij ontwikkeling van de locatie te werken met een gesloten grondbalans. Indien grond vrijkomt en van de locatie wordt afgevoerd is het Besluit Bodemkwaliteit van toepassing (Bbk). Af te voeren grond dient eventueel AP-04 te worden ingekeurd, voor de bepaling van de definitieve afzetmogelijkheden.

BIJLAGE 1

Kadastraal overzicht

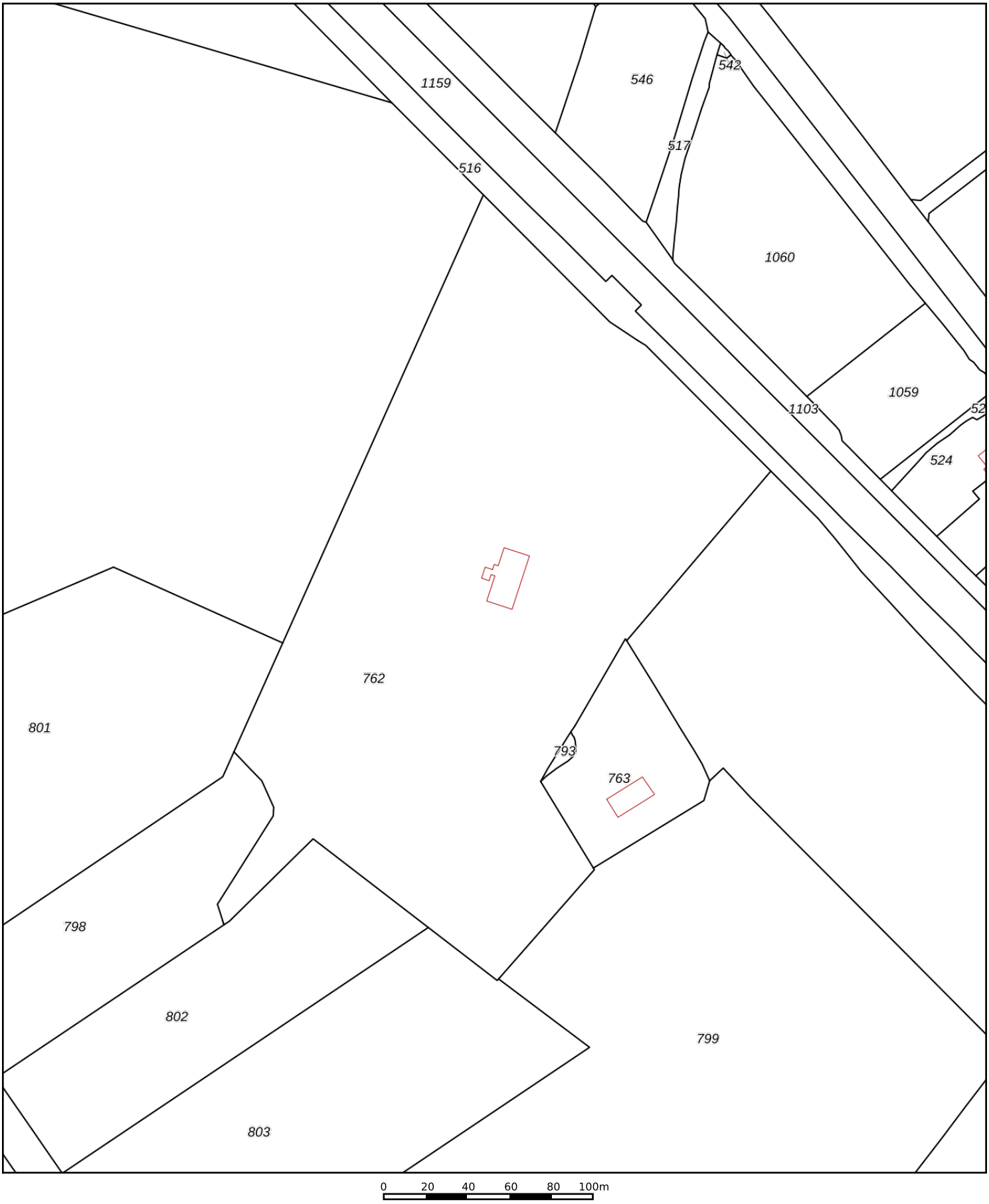

	Deze kaart is noordgericht
12345	Perceelnummer
25	Huisnummer
	Vastgestelde kadastrale grens
	Voorlopige kadastrale grens
	Administratieve kadastrale grens
	Bebouwing

Schaal 1: 2400

Kadastrale gemeente	Heino
Sectie	G
Perceel	762

kadaster

Voor een eensluidend uittreksel, geleverd op 3 juni 2021
De bewaarder van het kadaster en de openbare registers

Aan dit uittreksel kunnen geen betrouwbare maten worden ontleend.
De Dienst voor het kadaster en de openbare registers behoudt zich de intellectuele eigendomsrechten voor, waaronder het auteursrecht en het databankenrecht.

BIJLAGE 2

Boorbeschrijvingen

01

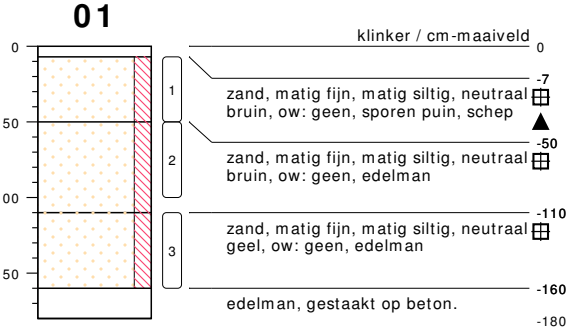

type **grondboring**
datum **17-06-2021**
boormeester **JPostma**

02

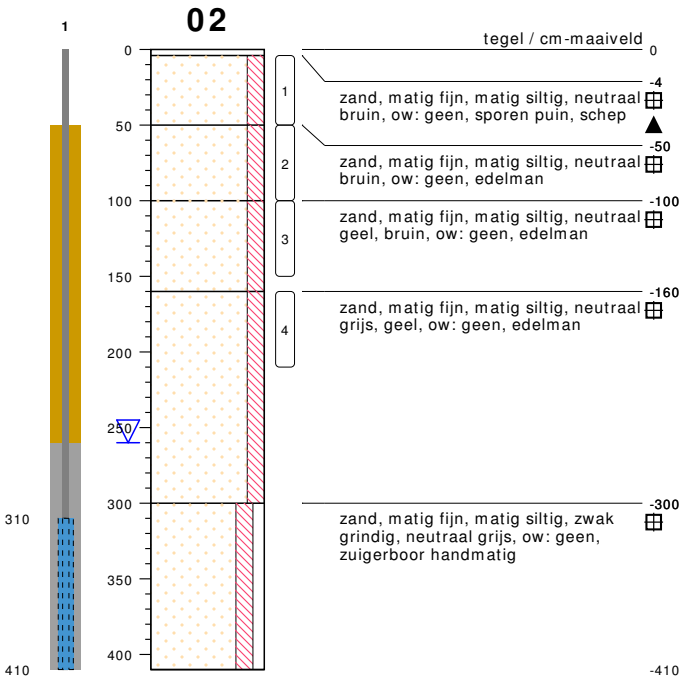

type **peilbuis met 1 filter**
datum **17-06-2021**
boormeester **JPostma**

03

type **grondboring**
datum **17-06-2021**
boormeester **JPostma**

04

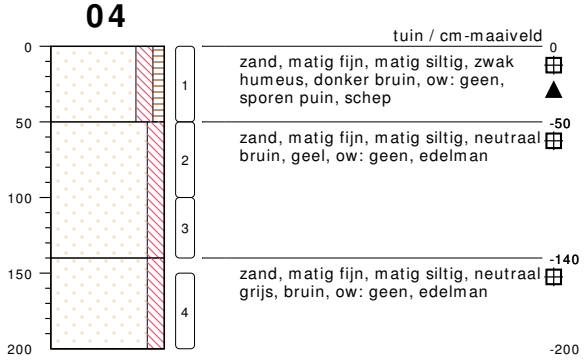

type **grondboring**
datum **17-06-2021**
boormeester **JPostma**

05

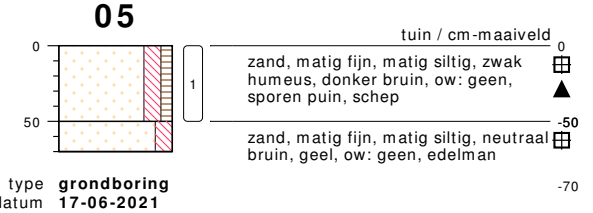

type **grondboring**
datum **17-06-2021**
boormeester **JPostma**

06

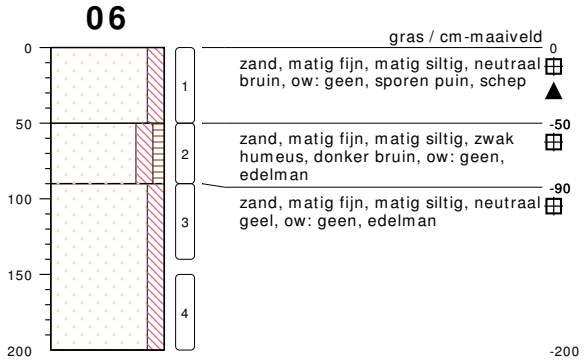

type **grondboring**
datum **17-06-2021**
boormeester **JPostma**

bodemprofielen **schaal 1:50**

onderzoek **NEN/VOA Lierderholthuisweg 42, Lierderholthuis.**
projectcode **210547**
getekend conform **NEN 5104**

HUNNEMAN
MILIEU - ADVIES

PEILBUIS

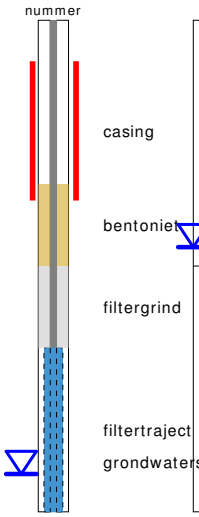

BORING

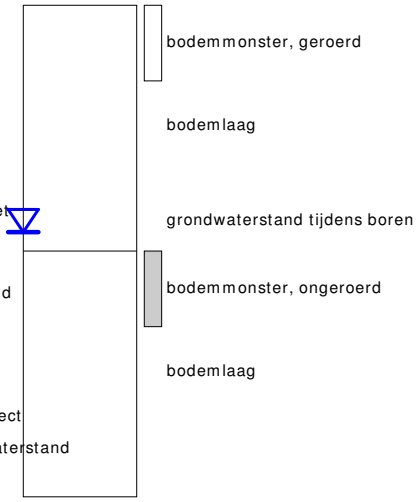

links= cm-maaiveld

rechts= cm+ NAP

OLIE OP WATER REACTIE

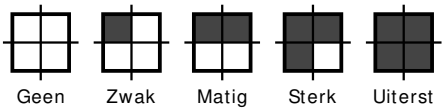

GEUR INTENISTEIT

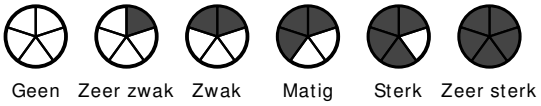

GRONDSOORTEN



GRIND, grindig (G,g)

ZAND, zandig (Z,z)

LEEM, siltig (L,s)

KLEI, kleiig (K,k)

VEEN, humeus (V,h)

slib

MATE VAN BIJMENGING

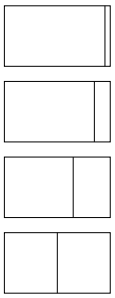

zwak - (0-5%)

matig - (5-15%)

sterk - (15-50%)

uiterst - (> 50%)

VERHARDINGEN

asfalt, beton, klinkers, tegels
stelconplaat, ondoordringbare laag

GRADATIE ZAND

uf = uiterst fijn (63-105 um)
zf = zeer fijn (105-150 um)
mf = matig fijn (150-210 um)
mg = matig grof (210-300 um)
zg = zeer grof (300-420 um)
ug = uiterst grof (420-2000 um)

OVERIG

bodemvreemde bestandsdelen aanwezig

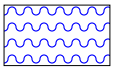

water

GRADATIE GRIND

f = fijn (2-5.6 mm)
mg = matig grof (5.6-16 mm)
zg = zeer grof (16-63 mm)

BESCHRIJVING BODEMLAAG

pid = foto ionisatie detector
bv = bodemvocht
ow = olie op water

BIJLAGE 3

Toetsingstabellen en analyserapporten vaste bodem, grondwater en asbest

Project	**210547-NEN/VOA Lierderholthuisweg 42 Lierderholthuis.**
Certificaten	**1207920**
Toetsing	**T.12 - Beoordeling kwaliteit van grond volgens Wbb**
Toetsversie	**BoToVa 3.1.0** Toetsdatum: 30 juni 2021 16:01

Monsterreferentie	**6777681**
Monsteromschrijving	MM-01, 01: 7-50, 02: 4-50, 03: 8-50, 06: 0-50

Analyse	Eenheid	Analyseres.	**Gestand.Res.**	Toetsoordeel	AW	T	I
Lutum/Humus							
Organische stof	% (m/m ds)	0.7	**10**				
Lutum	% (m/m ds)	1.0	**25**				
Droogrest							
droge stof	%	95.6	**95.6**	@			
Metalen ICP-AES							
arseen (As)	mg/kg ds	< 4	**< 4.9**	-	20	48	76
barium (Ba)	mg/kg ds	< 20	**< 54**	@	190	555	920
cadmium (Cd)	mg/kg ds	< 0.2	**< 0.24**	-	0.6	6.8	13
chroom (Cr)	mg/kg ds	< 10	**< 13**	-	55	117.5	180
kobalt (Co)	mg/kg ds	< 3	**< 7.4**	-	15	102.5	190
koper (Cu)	mg/kg ds	< 5	**< 7.2**	-	40	115	190
kwik (Hg) (niet vluchtig)	mg/kg ds	< 0.05	**< 0.05**	-	0.15	18.075	36
lood (Pb)	mg/kg ds	16	**25**	-	50	290	530
molybdeen (Mo)	mg/kg ds	< 1.5	**< 1.0**	-	1.5	95.75	190
nikkel (Ni)	mg/kg ds	< 4	**< 8**	-	35	67.5	100
zink (Zn)	mg/kg ds	27	**64**	-	140	430	720
Minerale olie							
minerale olie (florisil clean-up)	mg/kg ds	< 35	**< 120**	-	190	2595	5000
Polycyclische koolwaterstoffen							
naftaleen	mg/kg ds	< 0.05	**< 0.035**				
fenantreen	mg/kg ds	< 0.05	**< 0.035**				
anthraceen	mg/kg ds	< 0.05	**< 0.035**				
fluoranteen	mg/kg ds	< 0.05	**< 0.035**				
benzo(a)antraceen	mg/kg ds	< 0.05	**< 0.035**				
chryseen	mg/kg ds	< 0.05	**< 0.035**				
benzo(k)fluoranteen	mg/kg ds	< 0.05	**< 0.035**				
benzo(a)pyreen	mg/kg ds	< 0.05	**< 0.035**				
benzo(ghi)peryleen	mg/kg ds	< 0.05	**< 0.035**				
indeno(1,2,3-cd)pyreen	mg/kg ds	< 0.05	**< 0.035**				
Sommaties							
som PAK (10)	mg/kg ds	0.35	**< 0.35**	-	1.5	20.75	40
Polychloorbifenylen							
PCB - 28	mg/kg ds	< 0.001	**< 0.0035**				
PCB - 52	mg/kg ds	< 0.001	**< 0.0035**				
PCB - 101	mg/kg ds	< 0.001	**< 0.0035**				
PCB - 118	mg/kg ds	< 0.001	**< 0.0035**				
PCB - 138	mg/kg ds	< 0.001	**< 0.0035**				
PCB - 153	mg/kg ds	< 0.001	**< 0.0035**				
PCB - 180	mg/kg ds	< 0.001	**< 0.0035**				
Sommaties							
som PCBs (7)	mg/kg ds	0.005	**< 0.024**	-	0.02	0.51	1

Monsterreferentie	**6777682**							
Monsteromschrijving	MM-02, 04: 0-50, 05: 0-50							
Analyse	Eenheid	Analyseres.	**Gestand.Res.**	Toetsoordeel	AW	T	I	
Lutum/Humus								
Organische stof	% (m/m ds)	2.7	**10**					
Lutum	% (m/m ds)	1.0	**25**					
Droogrest								
droge stof	%	91	**91.0**	@				
Metalen ICP-AES								
arseen (As)	mg/kg ds	< 4	**< 4.8**	-	20	48	76	
barium (Ba)	mg/kg ds	49	**190**	@	190	555	920	
cadmium (Cd)	mg/kg ds	0.3	**0.50**	-	0.6	6.8	13	
chroom (Cr)	mg/kg ds	< 10	**< 13**	-	55	117.5	180	
kobalt (Co)	mg/kg ds	< 3	**< 7.4**	-	15	102.5	190	
koper (Cu)	mg/kg ds	7.4	**15**	-	40	115	190	
kwik (Hg) (niet vluchtig)	mg/kg ds	0.09	**0.13**	-	0.15	18.075	36	
lood (Pb)	mg/kg ds	170	**260**	5.3 AW(IND)	50	290	530	
molybdeen (Mo)	mg/kg ds	< 1.5	**< 1.0**	-	1.5	95.75	190	
nikkel (Ni)	mg/kg ds	5	**15**	-	35	67.5	100	
zink (Zn)	mg/kg ds	150	**350**	2.5 AW(IND)	140	430	720	
Minerale olie								
minerale olie (florisil clean-up)	mg/kg ds	< 35	**< 91**	-	190	2595	5000	
Polycyclische koolwaterstoffen								
naftaleen	mg/kg ds	< 0.05	**< 0.035**					
fenantreen	mg/kg ds	0.16	**0.16**					
anthraceen	mg/kg ds	0.11	**0.11**					
fluoranteen	mg/kg ds	0.27	**0.27**					
benzo(a)antraceen	mg/kg ds	0.11	**0.11**					
chryseen	mg/kg ds	0.18	**0.18**					
benzo(k)fluoranteen	mg/kg ds	0.12	**0.12**					
benzo(a)pyreen	mg/kg ds	0.13	**0.13**					
benzo(ghi)peryleen	mg/kg ds	0.1	**0.1**					
indeno(1,2,3-cd)pyreen	mg/kg ds	0.11	**0.11**					
Sommaties								
som PAK (10)	mg/kg ds	1.3	**1.3**	-	1.5	20.75	40	
Polychloorbifenylen								
PCB - 28	mg/kg ds	< 0.001	**< 0.0026**					
PCB - 52	mg/kg ds	< 0.001	**< 0.0026**					
PCB - 101	mg/kg ds	< 0.001	**< 0.0026**					
PCB - 118	mg/kg ds	< 0.001	**< 0.0026**					
PCB - 138	mg/kg ds	0.0013	**0.0048**					
PCB - 153	mg/kg ds	0.0011	**0.0041**					
PCB - 180	mg/kg ds	< 0.001	**< 0.0026**					
Sommaties								
som PCBs (7)	mg/kg ds	0.006	**0.022**	1.1 AW(WO)	0.02	0.51	1	

Monsterreferentie	**6777683**							
Monsteromschrijving	MM-03, 01: 50-100, 01: 110-160, 02: 50-100, 02: 100-150, 02: 160-210							
Analyse	Eenheid	Analyseres.	**Gestand.Res.**	Toetsoordeel	AW	T	I	
Lutum/Humus								
Organische stof	% (m/m ds)	0.8	**10**					
Lutum	% (m/m ds)	1.0	**25**					
Droogrest								
droge stof	%	94	**94.0**	@				
Metalen ICP-AES								
arseen (As)	mg/kg ds	< 4	**< 4.9**	-	20	48	76	
barium (Ba)	mg/kg ds	< 20	**< 54**	@	190	555	920	
cadmium (Cd)	mg/kg ds	< 0.2	**< 0.24**	-	0.6	6.8	13	
chroom (Cr)	mg/kg ds	< 10	**< 13**	-	55	117.5	180	
kobalt (Co)	mg/kg ds	< 3	**< 7.4**	-	15	102.5	190	
koper (Cu)	mg/kg ds	< 5	**< 7.2**	-	40	115	190	
kwik (Hg) (niet vluchtig)	mg/kg ds	< 0.05	**< 0.05**	-	0.15	18.075	36	
lood (Pb)	mg/kg ds	< 10	**< 11**	-	50	290	530	
molybdeen (Mo)	mg/kg ds	< 1.5	**< 1.0**	-	1.5	95.75	190	
nikkel (Ni)	mg/kg ds	< 4	**< 8**	-	35	67.5	100	
zink (Zn)	mg/kg ds	< 20	**< 33**	-	140	430	720	
Minerale olie								
minerale olie (florisil clean-up)	mg/kg ds	< 35	**< 120**	-	190	2595	5000	
Polycyclische koolwaterstoffen								
naftaleen	mg/kg ds	< 0.05	**< 0.035**					
fenantreen	mg/kg ds	< 0.05	**< 0.035**					
anthraceen	mg/kg ds	< 0.05	**< 0.035**					
fluoranteen	mg/kg ds	< 0.05	**< 0.035**					
benzo(a)antraceen	mg/kg ds	< 0.05	**< 0.035**					
chryseen	mg/kg ds	< 0.05	**< 0.035**					
benzo(k)fluoranteen	mg/kg ds	< 0.05	**< 0.035**					
benzo(a)pyreen	mg/kg ds	< 0.05	**< 0.035**					
benzo(ghi)peryleen	mg/kg ds	< 0.05	**< 0.035**					
indeno(1,2,3-cd)pyreen	mg/kg ds	< 0.05	**< 0.035**					
Sommaties								
som PAK (10)	mg/kg ds	0.35	**< 0.35**	-	1.5	20.75	40	
Polychloorbifenylen								
PCB - 28	mg/kg ds	< 0.001	**< 0.0035**					
PCB - 52	mg/kg ds	< 0.001	**< 0.0035**					
PCB - 101	mg/kg ds	< 0.001	**< 0.0035**					
PCB - 118	mg/kg ds	< 0.001	**< 0.0035**					
PCB - 138	mg/kg ds	< 0.001	**< 0.0035**					
PCB - 153	mg/kg ds	< 0.001	**< 0.0035**					
PCB - 180	mg/kg ds	< 0.001	**< 0.0035**					
Sommaties								
som PCBs (7)	mg/kg ds	0.005	**< 0.024**	-	0.02	0.51	1	

Legenda	
@	Geen toetsoordeel mogelijk
x AW(IND)	x maal Achtergrondwaarde (Industrie)
x AW(WO)	x maal Achtergrondwaarde (Wonen)
-	<= Achtergrondwaarde
N.B.	De vermelde tussenwaarde is door MijnLab berekend en is niet afkomstig uit BoToVa

eurofins | Omegam

Hunneman Milieu-Advies
T.a.v. de heer D. Huntink
Barkstraat 5
8102GV RAALTE

Uw kenmerk	: 210547-NEN/VOA Lierderholthuisweg 42 Lierderholthuis.
Ons kenmerk	: Project 1207920
Validatieref.	: 1207920_certificaat_v1
Opdrachtverificatiecode	: NBDS-ENTK-ZSOH-XJOR
Bijlage(n)	: 2 tabel(len) + 2 bijlage(n)

Amsterdam, 24 juni 2021

Hierbij zend ik u de resultaten van het laboratoriumonderzoek dat op uw verzoek is uitgevoerd in de door u aangeboden monsters.

De resultaten hebben uitsluitend betrekking op de monsters, zoals die door u voor analyse ter beschikking werden gesteld.

Het onderzoek is, met uitzondering van eventueel uitbesteed onderzoek, uitgevoerd door Eurofins Omegam volgens de methoden zoals ze zijn vastgelegd in het geldende accreditatie-certificaat L086 en/of in de bundel "Analysevoorschriften Eurofins Omegam". De in dit onderzoek uitgevoerde onderzoeksmethoden van de geaccrediteerde analyses zijn in een aparte bijlage als onderdeel van dit analyse-certificaat opgenomen. De methoden zijn, voor zover mogelijk, ontleend aan de accreditatieprogramma's/schema's en NEN- EN- en/of ISO-voorschriften.

Ik wijs u erop dat het analyse-certificaat alleen in zijn geheel mag worden gereproduceerd. Ik vertrouw erop uw opdracht volledig en naar tevredenheid te hebben uitgevoerd. Heeft u naar aanleiding van deze rapportage nog vragen, dan verzoek ik u contact op te nemen met onze klantenservice.

Hoogachtend,
namens Eurofins Omegam,

Ing. J. Tukker
Manager productie

Op dit certificaat zijn onze algemene voorwaarden van toepassing.
Dit analyse-certificaat mag niet anders dan in zijn geheel worden gereproduceerd.

Eurofins Omegam B.V.
H.J.E. Wenckebachweg 120
NL-1114 AD Amsterdam-Duivendrecht
Nederland

T +31-(0)20-597 66 80

CSOmegam@eurofins.com
www.eurofins.nl

IBAN NL 16 BNPA 0227667980
BIC BNPANL2A
BTW nr. NL8139.67.132.B01
KvK nr. 34215654

A N A L Y S E C E R T I F I C A A T

Projectcode : **1207920**
Uw project omschrijving : **210547-NEN/VOA Lierderholthuisweg 42 Lierderholthuis.**
Opdrachtgever : **Hunneman Milieu-Advies**

Uw Monsterreferenties
6777681 = MM-01, 01: 7-50, 02: 4-50, 03: 8-50, 06: 0-50
6777682 = MM-02, 04: 0-50, 05: 0-50
6777683 = MM-03, 01: 50-100, 01: 110-160, 02: 50-100, 02: 100-150, 02: 160-210

Opgegeven bemonsteringsdatum	:	**17/06/2021**	**17/06/2021**	**17/06/2021**
Ontvangstdatum opdracht	:	**18/06/2021**	**18/06/2021**	**18/06/2021**
Startdatum	:	**18/06/2021**	**18/06/2021**	**18/06/2021**
Monstercode	:	**6777681**	**6777682**	**6777683**
Uw Matrix	:	**Grond**	**Grond**	**Grond**

	Monstervoorbewerking				
S	AS3000 (steekmonster)		**uitgevoerd**	**uitgevoerd**	**uitgevoerd**
S	gewicht artefact	g	**n.v.t.**	**n.v.t.**	**n.v.t.**
S	soort artefact		n.v.t.	n.v.t.	n.v.t.
S	voorbewerking AS3000		**uitgevoerd**	**uitgevoerd**	**uitgevoerd**
	Algemeen onderzoek - fysisch				
S	droge stof	%	**95,6**	**91,0**	**94,0**
S	organische stof (gec. voor lutum)	% (m/m ds)	**0,7**	**2,7**	**0,8**
S	lutumgehalte (pipetmethode)	% (m/m ds)	**< 1**	**< 1**	**< 1**
	Anorganische parameters - metalen				
S	arseen (As)	mg/kg ds	**< 4,0**	**< 4,0**	**< 4,0**
S	barium (Ba)	mg/kg ds	**< 20**	**49**	**< 20**
S	cadmium (Cd)	mg/kg ds	**< 0,20**	**0,30**	**< 0,20**
S	chroom (Cr)	mg/kg ds	**< 10**	**< 10**	**< 10**
S	kobalt (Co)	mg/kg ds	**< 3,0**	**< 3,0**	**< 3,0**
S	koper (Cu)	mg/kg ds	**< 5,0**	**7,4**	**< 5,0**
S	kwik (Hg) (niet vluchtig)	mg/kg ds	**< 0,05**	**0,09**	**< 0,05**
S	lood (Pb)	mg/kg ds	**16**	**170**	**< 10**
S	molybdeen (Mo)	mg/kg ds	**< 1,5**	**< 1,5**	**< 1,5**
S	nikkel (Ni)	mg/kg ds	**< 4**	**5**	**< 4**
S	zink (Zn)	mg/kg ds	**27**	**150**	**< 20**
	Organische parameters - niet aromatisch				
S	minerale olie (florisil clean-up)	mg/kg ds	**< 35**	**< 35**	**< 35**
	Organische parameters - aromatisch				
	Polycyclische koolwaterstoffen:				
S	naftaleen	mg/kg ds	**< 0,05**	**< 0,05**	**< 0,05**
S	fenantreen	mg/kg ds	**< 0,05**	**0,16**	**< 0,05**
S	anthraceen	mg/kg ds	**< 0,05**	**0,11**	**< 0,05**
S	fluoranteen	mg/kg ds	**< 0,05**	**0,27**	**< 0,05**
S	benzo(a)antraceen	mg/kg ds	**< 0,05**	**0,11**	**< 0,05**
S	chryseen	mg/kg ds	**< 0,05**	**0,18**	**< 0,05**
S	benzo(k)fluoranteen	mg/kg ds	**< 0,05**	**0,12**	**< 0,05**
S	benzo(a)pyreen	mg/kg ds	**< 0,05**	**0,13**	**< 0,05**
S	benzo(ghi)peryleen	mg/kg ds	**< 0,05**	**0,10**	**< 0,05**
S	indeno(1,2,3-cd)pyreen	mg/kg ds	**< 0,05**	**0,11**	**< 0,05**
S	som PAK (10)	mg/kg ds	**0,35**	**1,3**	**0,35**
	Organische parameters - gehalogeneerd				
	Polychloorbifenylen:				
S	PCB -28	mg/kg ds	**< 0,001**	**< 0,001**	**< 0,001**
S	PCB -52	mg/kg ds	**< 0,001**	**< 0,001**	**< 0,001**
S	PCB -101	mg/kg ds	**< 0,001**	**< 0,001**	**< 0,001**
S	PCB -118	mg/kg ds	**< 0,001**	**< 0,001**	**< 0,001**
S	PCB -138	mg/kg ds	**< 0,001**	**0,0013**	**< 0,001**
S	PCB -153	mg/kg ds	**< 0,001**	**0,0011**	**< 0,001**
S	PCB -180	mg/kg ds	**< 0,001**	**< 0,001**	**< 0,001**
S	som PCBs (7)	mg/kg ds	**0,005**	**0,006**	**0,005**

Dit analyse-certificaat, inclusief voorblad en eventuele bijlage(n), mag niet anders dan in zijn geheel worden gereproduceerd.
- De met een 'Q' gemerkte analyses zijn door RvA geaccrediteerd (registratienummer L086).
- De met een 'S' gemerkte analyses zijn door RvA geaccrediteerd (L086) en op basis van het schema AS 3000 erkend.

A N A L Y S E C E R T I F I C A A T

Projectcode	:	**1207920**
Uw project omschrijving	:	**210547-NEN/VOA Lierderholthuisweg 42 Lierderholthuis.**
Opdrachtgever	:	**Hunneman Milieu-Advies**

Opmerkingen m.b.t. analyses

Opmerking(en) algemeen

De volgende informatie is indien van toepassing verstrekt door de opdrachtgever:
Project omschrijving, Monsterreferentie(s), Opgegeven bemonsteringsdatum, Matrix, Monsterdiepte, Potnr (Barcode), Veldgegevens, Veldwaarnemingen en Bemonsteringsdata. De opgegeven bemonsteringsdatum kan van invloed zijn op de geldigheid van de resultaten.

Organische stof gehalte (gecorrigeerd voor lutum en vrij ijzer in de vorm van Fe2O3)
Het organische stofgehalte is gecorrigeerd voor het in het analysecertificaat gerapporteerde lutumgehalte. Indien het lutumgehalte niet is gerapporteerd is de correctie uitgevoerd met een lutumgehalte van 5,4% (gemiddeld lutumgehalte Nederlandse bodem, AS3010/AS3210, prestatieblad organische stofgehalte in grond/waterbodem). Indien het vrij ijzergehalte is bepaald en groter is dan 5 % m/m, is bij de berekening van het organische stof gecorrigeerd voor dat gehalte aan vrij ijzer.

Sommatie van concentraties voor groepsparameters
De sommatie is uitgevoerd volgens AS3000 paragraaf 2.5.2 en bijlage 3.

Uw referentie	:	**MM-02, 04: 0-50, 05: 0-50**
Monstercode	:	**6777682**

Opmerking(en) bij resultaten:

PCB -138:	-	Bij deze gaschromatografische analyse valt PCB 138 samen met PCB 163.

Dit analyse-certificaat, inclusief voorblad en eventuele bijlage(n), mag niet anders dan in zijn geheel worden gereproduceerd.

A N A L Y S E C E R T I F I C A A T

Projectcode	:	**1207920**
Uw project omschrijving	:	**210547-NEN/VOA Lierderholthuisweg 42 Lierderholthuis.**
Opdrachtgever	:	**Hunneman Milieu-Advies**

Barcodeschema's

Monstercode	*Uw referentie*	*uw monsterref.*	*uw diepte*	*uw barcode*
6777681	MM-01, 01: 7-50, 02: 4-50, 03: 8-50, 06: 0-50	01	0.07-0.50	3869564AA
		02	0.04-0.50	3869556AA
		03	0.08-0.50	3869054AA
		06	0.00-0.50	3869055AA
6777682	MM-02, 04: 0-50, 05: 0-50	04	0.00-0.50	3869548AA
		05	0.00-0.50	3869350AA
6777683	MM-03, 01: 50-100, 01: 110-160, 02: 50-100, 02: 100-150, 02: 160-210	01	0.50-1.00	3869534AA
		01	1.10-1.60	3869567AA
		02	0.50-1.00	3869336AA
		02	1.00-1.50	3869088AA
		02	1.60-2.10	3869063AA

Dit analyse-certificaat, inclusief voorblad en eventuele bijlage(n), mag niet anders dan in zijn geheel worden gereproduceerd.

A N A L Y S E C E R T I F I C A A T

Projectcode	:	**1207920**
Uw project omschrijving	:	**210547-NEN/VOA Lierderholthuisweg 42 Lierderholthuis.**
Opdrachtgever	:	**Hunneman Milieu-Advies**

Analysemethoden in Grond (AS3000)

AS3000
In dit analysecertificaat zijn de met 'S' gemerkte analyses uitgevoerd volgens de analysemethoden beschreven in het "Accreditatieschema Laboratoriumanalyses voor grond-, waterbodem- en grondwateronderzoek (AS SIKB 3000)". Het laboratoriumonderzoek is uitgevoerd volgens de onderstaande analysemethoden. Deze analyses zijn vastgelegd in het geldende accreditatie-certificaat met bijbehorende verrichtingenlijst L086 van Eurofins Omegam BV.

voorbewerking AS3000	:	Conform AS3000 en NEN-EN 16179
Droge stof	:	Conform AS3010 prestatieblad 2
Organische stof (gec. voor lutum)	:	Conform AS3010 prestatieblad 3 en gelijkwaardig aan NEN 5754
Lutumgehalte (pipetmethode)	:	Conform AS3010 prestatieblad 4; gelijkwaardig aan NEN 5753
Arseen (As)	:	Conform AS3050 prestatieblad 1 en NEN-EN-ISO 17294-2 en destructie conform NEN 6961
Barium (Ba)	:	Conform AS3010 prestatieblad 5 en NEN-EN-ISO 17294-2 en destructie conform NEN 6961
Cadmium (Cd)	:	Conform AS3010 prestatieblad 5 en NEN-EN-ISO 17294-2 en destructie conform NEN 6961
Chroom (Cr)	:	Conform AS3050 prestatieblad 1 en NEN-EN-ISO 17294-2 en destructie conform NEN 6961
Kobalt (Co)	:	Conform AS3010 prestatieblad 5 en NEN-EN-ISO 17294-2 en destructie conform NEN 6961
Koper (Cu)	:	Conform AS3010 prestatieblad 5 en NEN-EN-ISO 17294-2 en destructie conform NEN 6961
Kwik (Hg) (niet vluchtig)	:	Conform AS3010 prestatieblad 5 en NEN-EN-ISO 17294-2 en destructie conform NEN 6961
Lood (Pb)	:	Conform AS3010 prestatieblad 5 en NEN-EN-ISO 17294-2 en destructie conform NEN 6961
Molybdeen (Mo)	:	Conform AS3010 prestatieblad 5 en NEN-EN-ISO 17294-2 en destructie conform NEN 6961
Nikkel (Ni)	:	Conform AS3010 prestatieblad 5 en NEN-EN-ISO 17294-2 en destructie conform NEN 6961
Zink (Zn)	:	Conform AS3010 prestatieblad 5 en NEN-EN-ISO 17294-2 en destructie conform NEN 6961
Minerale olie (florisil clean-up)	:	Conform AS3010 prestatieblad 7
PAKs	:	Conform AS3010 prestatieblad 6
PCBs	:	Conform AS3010 prestatieblad 8

Dit analyse-certificaat, inclusief voorblad en eventuele bijlage(n), mag niet anders dan in zijn geheel worden gereproduceerd.

Project	**210547-NEN/VOA Lierderholthuisweg 42 Lierderholthuis.**
Certificaten	**1212021**
Toetsing	**T.13 - Beoordeling kwaliteit van grondwater volgens Wbb**
Toetsversie	**BoToVa 2.1.0** Toetsdatum: 6 juli 2021 16:06

Monsterreferentie	**6788083**
Monsteromschrijving	1, 02-1: 310-410

Analyse	Eenheid	Analyseres.		Toetsoordeel	S	T	I	
Metalen ICP-MS (opgelost)								
arseen (As)	µg/l	< 5		-	10	35	60	
barium (Ba)	µg/l	28		-	50	337.5	625	
cadmium (Cd)	µg/l	< 0.2		-	0.4	3.2	6	
chroom (Cr)	µg/l	< 1		-	1	15.5	30	
kobalt (Co)	µg/l	< 2		-	20	60	100	
koper (Cu)	µg/l	3.3		-	15	45	75	
Kwik (Hg) (niet vluchtig)	µg/l	< 0.05		-	0.05	0.175	0.3	
lood (Pb)	µg/l	< 2		-	15	45	75	
molybdeen (Mo)	µg/l	2.2		-	5	152.5	300	
nikkel (Ni)	µg/l	3.2		-	15	45	75	
zink (Zn)	µg/l	< 10		-	65	432.5	800	
Minerale olie								
minerale olie (florisil clean-up)	µg/l	< 50		-	50	325	600	
Vluchtige aromaten								
benzeen	µg/l	< 0.2		-	0.2	15.1	30	
ethylbenzeen	µg/l	< 0.2		-	4	77	150	
naftaleen	µg/l	< 0.02		-	0.01	35.005	70	
o-xyleen	µg/l	< 0.1						
styreen	µg/l	< 0.2		-	6	153	300	
tolueen	µg/l	< 0.2		-	7	503.5	1000	
xyleen (som m+p)	µg/l	< 0.2						
Sommaties aromaten								
som xylenen	µg/l	0.2		-	0.2	35.1	70	
Vluchtige chlooralifaten								
1,1,1-trichloorethaan	µg/l	< 0.1		-	0.01	150.005	300	
1,1,2-trichloorethaan	µg/l	< 0.1		-	0.01	65.005	130	
1,1-dichloorethaan	µg/l	< 0.2		-	7	453.5	900	
1,1-dichlooretheen	µg/l	< 0.1		-	0.01	5.005	10	
1,1-dichloorpropaan	µg/l	< 0.2						
1,2-dichloorethaan	µg/l	< 0.2		-	7	203.5	400	
1,2-dichloorpropaan	µg/l	< 0.2						
1,3-dichloorpropaan	µg/l	< 0.2						
cis-1,2-dichlooretheen	µg/l	< 0.1						
dichloormethaan	µg/l	< 0.2		-	0.01	500.005	1000	
monochlooretheen (vinylchlori	µg/l	< 0.2		-	0.01	2.505	5	
tetrachlooretheen	µg/l	< 0.1		-	0.01	20.005	40	
tetrachloormethaan	µg/l	< 0.1		-	0.01	5.005	10	
trans-1,2-dichlooretheen	µg/l	< 0.1						
trichlooretheen	µg/l	< 0.2		-	24	262	500	
trichloormethaan	µg/l	< 0.2		-	6	203	400	
Sommaties								
som C+T dichlooretheen	µg/l	0.1		-	0.01	10.005	20	
som dichloorpropanen	µg/l	0.4		-	0.8	40.4	80	
Vluchtige gehalogeneerde alifaten - divers								
tribroommethaan (bromoform	µg/l	< 0.2		@			630	

Toetsoordeel monster 6788083:	Voldoet aan Streefwaarde

Legenda	
@	Geen toetsoordeel mogelijk
-	<= Streefwaarde
N.B.	De vermelde tussenwaarde is door MijnLab berekend en is niet afkomstig uit BoToVa

eurofins | Omegam

Hunneman Milieu-Advies
T.a.v. de heer D. Huntink
Barkstraat 5
8102GV RAALTE

Uw kenmerk	: 210547-NEN/VOA Lierderholthuisweg 42 Lierderholthuis.
Ons kenmerk	: Project 1212021
Validatieref.	: 1212021_certificaat_v1
Opdrachtverificatiecode	: HBMT-GUYH-PCQJ-VOVZ
Bijlage(n)	: 2 tabel(len) + 2 bijlage(n)

Amsterdam, 1 juli 2021

Hierbij zend ik u de resultaten van het laboratoriumonderzoek dat op uw verzoek is uitgevoerd in de door u aangeboden monsters.

De resultaten hebben uitsluitend betrekking op de monsters, zoals die door u voor analyse ter beschikking werden gesteld.

Het onderzoek is, met uitzondering van eventueel uitbesteed onderzoek, uitgevoerd door Eurofins Omegam volgens de methoden zoals ze zijn vastgelegd in het geldende accreditatie-certificaat L086 en/of in de bundel "Analysevoorschriften Eurofins Omegam". De in dit onderzoek uitgevoerde onderzoeksmethoden van de geaccrediteerde analyses zijn in een aparte bijlage als onderdeel van dit analyse-certificaat opgenomen. De methoden zijn, voor zover mogelijk, ontleend aan de accreditatieprogramma's/schema's en NEN- EN- en/of ISO-voorschriften.

Ik wijs u erop dat het analyse-certificaat alleen in zijn geheel mag worden gereproduceerd. Ik vertrouw erop uw opdracht volledig en naar tevredenheid te hebben uitgevoerd. Heeft u naar aanleiding van deze rapportage nog vragen, dan verzoek ik u contact op te nemen met onze klantenservice.

Hoogachtend,
namens Eurofins Omegam,

Ing. J. Tukker
Manager productie

Op dit certificaat zijn onze algemene voorwaarden van toepassing.
Dit analyse-certificaat mag niet anders dan in zijn geheel worden gereproduceerd.

Eurofins Omegam B.V.
H.J.E. Wenckebachweg 120
NL-1114 AD Amsterdam-Duivendrecht
Nederland

T +31-(0)20-597 66 80

CSOmegam@eurofins.com
www.eurofins.nl

IBAN NL 16 BNPA 0227667980
BIC BNPANL2A
BTW nr. NL8139.67.132.B01
KvK nr. 34215654

A N A L Y S E C E R T I F I C A A T

Projectcode	:	**1212021**
Uw project omschrijving	:	**210547-NEN/VOA Lierderholthuisweg 42 Lierderholthuis.**
Opdrachtgever	:	**Hunneman Milieu-Advies**

Uw Monsterreferenties
6788083 = 1, 02-1: 310-410

Opgegeven bemonsteringsdatum	:	**25/06/2021**
Ontvangstdatum opdracht	:	**25/06/2021**
Startdatum	:	**25/06/2021**
Monstercode	:	**6788083**
Uw Matrix	:	**Grondwater**

	Anorganische parameters - metalen		
	Metalen ICP-MS (opgelost):		
S	arseen (As)	µg/l	**< 5**
S	barium (Ba)	µg/l	**28**
S	cadmium (Cd)	µg/l	**< 0,2**
S	chroom (Cr)	µg/l	**< 1**
S	kobalt (Co)	µg/l	**< 2**
S	koper (Cu)	µg/l	**3,3**
S	Kwik (Hg) (niet vluchtig)	µg/l	**< 0,05**
S	lood (Pb)	µg/l	**< 2**
S	molybdeen (Mo)	µg/l	**2,2**
S	nikkel (Ni)	µg/l	**3,2**
S	zink (Zn)	µg/l	**< 10**
	Organische parameters - niet aromatisch		
S	minerale olie (florisil clean-up)	µg/l	**< 50**
	Organische parameters - aromatisch		
	Vluchtige aromaten:		
S	benzeen	µg/l	**< 0,2**
S	ethylbenzeen	µg/l	**< 0,2**
S	naftaleen	µg/l	**< 0,02**
S	o-xyleen	µg/l	**< 0,1**
S	styreen	µg/l	**< 0,2**
S	tolueen	µg/l	**< 0,2**
S	xyleen (som m+p)	µg/l	**< 0,2**
S	som xylenen	µg/l	**0,2**
	Organische parameters - gehalogeneerd		
	Vluchtige chlooralifaten:		
S	1,1,1-trichloorethaan	µg/l	**< 0,1**
S	1,1,2-trichloorethaan	µg/l	**< 0,1**
S	1,1-dichloorethaan	µg/l	**< 0,2**
S	1,1-dichlooretheen	µg/l	**< 0,1**
S	1,1-dichloorpropaan	µg/l	**< 0,2**
S	1,2-dichloorethaan	µg/l	**< 0,2**
S	1,2-dichloorpropaan	µg/l	**< 0,2**
S	1,3-dichloorpropaan	µg/l	**< 0,2**
S	cis-1,2-dichlooretheen	µg/l	**< 0,1**
S	dichloormethaan	µg/l	**< 0,2**
S	monochlooretheen (vinylchloride)	µg/l	**< 0,2**
S	tetrachlooretheen	µg/l	**< 0,1**
S	tetrachloormethaan	µg/l	**< 0,1**
S	trans-1,2-dichlooretheen	µg/l	**< 0,1**
S	trichlooretheen	µg/l	**< 0,2**
S	trichloormethaan	µg/l	**< 0,2**
S	som C+T dichlooretheen	µg/l	**0,1**
S	som dichloorpropanen	µg/l	**0,4**
	Vluchtige gehalogeneerde alifaten - divers:		
S	tribroommethaan (bromoform)	µg/l	**< 0,2**

Dit analyse-certificaat, inclusief voorblad en eventuele bijlage(n), mag niet anders dan in zijn geheel worden gereproduceerd.
- De met een 'Q' gemerkte analyses zijn door RvA geaccrediteerd (registratienummer L086).
- De met een 'S' gemerkte analyses zijn door RvA geaccrediteerd (L086) en op basis van het schema AS 3000 erkend.

A N A L Y S E C E R T I F I C A A T

Projectcode	:	**1212021**
Uw project omschrijving	:	**210547-NEN/VOA Lierderholthuisweg 42 Lierderholthuis.**
Opdrachtgever	:	**Hunneman Milieu-Advies**

Opmerkingen m.b.t. analyses

Opmerking(en) algemeen

De volgende informatie is indien van toepassing verstrekt door de opdrachtgever:
Project omschrijving, Monsterreferentie(s), Opgegeven bemonsteringsdatum, Matrix, Monsterdiepte, Potnr (Barcode), Veldgegevens, Veldwaarnemingen en Bemonsteringsdata. De opgegeven bemonsteringsdatum kan van invloed zijn op de geldigheid van de resultaten.

Sommatie van concentraties voor groepsparameters
De sommatie is uitgevoerd volgens AS3000 paragraaf 2.5.2 en bijlage 3.

Dit analyse-certificaat, inclusief voorblad en eventuele bijlage(n), mag niet anders dan in zijn geheel worden gereproduceerd.

A N A L Y S E C E R T I F I C A A T

Projectcode	:	**1212021**
Uw project omschrijving	:	**210547-NEN/VOA Lierderholthuisweg 42 Lierderholthuis.**
Opdrachtgever	:	**Hunneman Milieu-Advies**

Barcodeschema's

Monstercode	*Uw referentie*	*uw monsterref.*	*uw diepte*	*uw barcode*
6788083	1, 02-1: 310-410	1	3.10-4.10	0396918YA
		1	3.10-4.10	0302288MM

Dit analyse-certificaat, inclusief voorblad en eventuele bijlage(n), mag niet anders dan in zijn geheel worden gereproduceerd.

A N A L Y S E C E R T I F I C A A T

Projectcode	:	**1212021**
Uw project omschrijving	:	**210547-NEN/VOA Lierderholthuisweg 42 Lierderholthuis.**
Opdrachtgever	:	**Hunneman Milieu-Advies**

Analysemethoden in Grondwater (AS3000)

AS3000
In dit analysecertificaat zijn de met 'S' gemerkte analyses uitgevoerd volgens de analysemethoden beschreven in het "Accreditatieschema Laboratoriumanalyses voor grond-, waterbodem- en grondwateronderzoek (AS SIKB 3000)". Het laboratoriumonderzoek is uitgevoerd volgens de onderstaande analysemethoden. Deze analyses zijn vastgelegd in het geldende accreditatie-certificaat met bijbehorende verrichtingenlijst L086 van Eurofins Omegam BV.

Arseen (As)	:	Conform AS3150 prestatieblad 1 en gelijkwaardig aan NEN-EN-ISO 17294-2
Barium (Ba)	:	Conform AS3110 prestatieblad 3 en gelijkwaardig aan NEN-EN-ISO 17294-2
Cadmium (Cd)	:	Conform AS3110 prestatieblad 3 en gelijkwaardig aan NEN-EN-ISO 17294-2
Chroom (Cr)	:	Conform AS3150 prestatieblad 1 en gelijkwaardig aan NEN-EN-ISO 17294-2
Kobalt (Co)	:	Conform AS3110 prestatieblad 3 en gelijkwaardig aan NEN-EN-ISO 17294-2
Koper (Cu)	:	Conform AS3110 prestatieblad 3 en gelijkwaardig aan NEN-EN-ISO 17294-2
Kwik (Hg) (niet vluchtig)	:	Conform AS3110 prestatieblad 3 en gelijkwaardig aan NEN-EN-ISO 17294-2
Lood (Pb)	:	Conform AS3110 prestatieblad 3 en gelijkwaardig aan NEN-EN-ISO 17294-2
Molybdeen (Mo)	:	Conform AS3110 prestatieblad 3 en gelijkwaardig aan NEN-EN-ISO 17294-2
Nikkel (Ni)	:	Conform AS3110 prestatieblad 3 en gelijkwaardig aan NEN-EN-ISO 17294-2
Zink (Zn)	:	Conform AS3110 prestatieblad 3 en gelijkwaardig aan NEN-EN-ISO 17294-2
Minerale olie (florisil clean-up)	:	Conform AS3110 prestatieblad 5
Aromaten (BTEXXN)	:	Conform AS3130 prestatieblad 1
Styreen	:	Conform AS3130 prestatieblad 1
Chlooralifaten	:	Conform AS3130 prestatieblad 1
monochlooretheen (vinylchloride)	:	Conform AS3130 prestatieblad 1
1,1-Dichlooretheen	:	Conform AS3130 prestatieblad 1

Dit analyse-certificaat, inclusief voorblad en eventuele bijlage(n), mag niet anders dan in zijn geheel worden gereproduceerd.

eurofins | Omegam

Hunneman Milieu-Advies
T.a.v. de heer D. Huntink
Barkstraat 5
8102GV RAALTE

Uw kenmerk	: 210547-NEN/VOA Lierderholthuisweg 42 Lierderholthuis.
Ons kenmerk	: Project 1207921
Validatieref.	: 1207921_certificaat_v1
Opdrachtverificatiecode	: LVPE-JHDH-TIRR-BGRB
Bijlage(n)	: 2 tabel(len) + 2 bijlage(n)

Amsterdam, 24 juni 2021

Hierbij zend ik u de resultaten van het laboratoriumonderzoek dat op uw verzoek is uitgevoerd in de door u aangeboden monsters.

De resultaten hebben uitsluitend betrekking op de monsters, zoals die door u voor analyse ter beschikking werden gesteld.

Het onderzoek is, met uitzondering van eventueel uitbesteed onderzoek, uitgevoerd door Eurofins Omegam volgens de methoden zoals ze zijn vastgelegd in het geldende accreditatie-certificaat L086 en/of in de bundel "Analysevoorschriften Eurofins Omegam". De in dit onderzoek uitgevoerde onderzoeksmethoden van de geaccrediteerde analyses zijn in een aparte bijlage als onderdeel van dit analyse-certificaat opgenomen. De methoden zijn, voor zover mogelijk, ontleend aan de accreditatieprogramma's/schema's en NEN- EN- en/of ISO-voorschriften.

Ik wijs u erop dat het analyse-certificaat alleen in zijn geheel mag worden gereproduceerd. Ik vertrouw erop uw opdracht volledig en naar tevredenheid te hebben uitgevoerd. Heeft u naar aanleiding van deze rapportage nog vragen, dan verzoek ik u contact op te nemen met onze klantenservice.

Hoogachtend,
namens Eurofins Omegam,

Ing. J. Tukker
Manager productie

Op dit certificaat zijn onze algemene voorwaarden van toepassing.
Dit analyse-certificaat mag niet anders dan in zijn geheel worden gereproduceerd.

Eurofins Omegam B.V.
H.J.E. Wenckebachweg 120
NL-1114 AD Amsterdam-Duivendrecht
Nederland

T +31-(0)20-597 66 80

CSOmegam@eurofins.com
www.eurofins.nl

IBAN NL 16 BNPA 0227667980
BIC BNPANL2A
BTW nr. NL8139.67.132.B01
KvK nr. 34215654

A N A L Y S E C E R T I F I C A A T

Projectcode : **1207921**
Uw project omschrijving : **210547-NEN/VOA Lierderholthuisweg 42 Lierderholthuis.**
Opdrachtgever : **Hunneman Milieu-Advies**

Monstercode : **6777684**
Uw referentie : **1, RE-01: 0-50**
Opgegeven bemonsteringsdatum : **17/06/2021**

Asbestonderzoek

Initialen analist : M.A.
Datum geanalyseerd : 24-06-2021

Analyse is uitgevoerd conform NEN 5898 (**S**).

Massa aangeleverde monster : 12740 g
Droge massa aangeleverde monster : 11797 g
Percentage droogrest : **92,6** **m/m %**
Type zeving : nat

zeeffractie (mm)	massa zeeffractie (gram)	percentage zeeffractie (m/m %)	massa onderzocht (gram)	percentage onderzocht (m/m %)	aantal asbest (deeltjes)	massa asbest-houdend materiaal (mg)
<0,5 mm	10928,4	94,9	12,7	0,12	n.v.t.	n.v.t.
0,5-1 mm	152,9	1,3	24,2	15,83	0	0,0
1-2 mm	68,9	0,6	18,4	26,71	0	0,0
2-4 mm	34,8	0,3	34,8	100,00	0	0,0
4-8 mm	101,4	0,9	101,4	100,00	0	0,0
8-20 mm	207,3	1,8	207,3	100,00	0	0,0
>20 mm	16,5	0,1	16,5	100,00	0	0,0
Totaal	**11510,2**	**100,0**	**415,3**		**0**	**0,0**

	asbest totaal			serpentijn asbest			amfibool asbest		
zeeffractie (mm)	gehalte asbest (mg/kg ds)	ondergrens (mg/kg ds)	bovengrens (mg/kg ds)	gehalte asbest (mg/kg ds)	ondergrens (mg/kg ds)	bovengrens (mg/kg ds)	gehalte asbest (mg/kg ds)	ondergrens (mg/kg ds)	bovengrens (mg/kg ds)
<0,5 mm	-								
0,5-1 mm	0,0	0,0	0,3	0,0	0,0	0,2	0,0	0,0	0,2
1-2 mm	0,0	0,0	0,9	0,0	0,0	0,4	0,0	0,0	0,4
2-4 mm	0,0	0,0	0,0	0,0	0,0	0,0	0,0	0,0	0,0
4-8 mm	0,0	0,0	0,0	0,0	0,0	0,0	0,0	0,0	0,0
8-20 mm	0,0	0,0	0,0	0,0	0,0	0,0	0,0	0,0	0,0
>20 mm	0,0	0,0	0,0	0,0	0,0	0,0	0,0	0,0	0,0
Totaal	**<0,7**	**0,0**	**1,2**	**<0,7**	**0,0**	**0,6**	**0,0**	**0,0**	**0,6**

Aangetroffen type asbest : Geen
Bijzonderheden waargenomen : Geen

Serpentijn asbest is chrysotiel.
Amfibool asbest is amosiet, crocidoliet, actinoliet, anthophylliet en tremoliet.

De bepalingsgrens is bepaald voor de zeeffracties kleiner dan 4 mm. De totale bepalingsgrens is verkregen door de bepalingsgrenzen van de afzonderlijke zeeffracties te sommeren.
Het materiaal is middels polarisatiemicroscopie onderzocht, de analyse is uitgevoerd conform NEN 5896.

gebondenheid	serpentijn asbest	amfibool asbest	totaal afgerond
hecht	0,0	0,0	0,0
niet hecht	0,0	0,0	0,0
totaal afgerond	0,0	0,0	

Gewogen concentratie (serpentijnasbestconcentratie vermeerderd met 10 maal de amfiboolasbestconcentratie) is: **<0,7 mg/kg ds**

De gewogen asbestconcentratie wordt berekend uit de niet-afgeronde gehalten aan serpentijn en amfibool asbest. De weergegeven resultaten zijn afgerond.

Verklaring kwalitatief onderzoek zeeffractie <0,5 mm:
- : geen asbest waargenomen

Dit analyse-certificaat, inclusief voorblad en eventuele bijlage(n), mag niet anders dan in zijn geheel worden gereproduceerd.
- De met een 'Q' gemerkte analyses zijn door RvA geaccrediteerd (registratienummer L086).
- De met een 'S' gemerkte analyses zijn door RvA geaccrediteerd (L086) en op basis van het schema AS 3000 erkend.

A N A L Y S E C E R T I F I C A A T

Projectcode	:	**1207921**
Uw project omschrijving	:	**210547-NEN/VOA Lierderholthuisweg 42 Lierderholthuis.**
Opdrachtgever	:	**Hunneman Milieu-Advies**

Opmerkingen m.b.t. analyses

Opmerking(en) algemeen

De volgende informatie is indien van toepassing verstrekt door de opdrachtgever:
Project omschrijving, Monsterreferentie(s), Opgegeven bemonsteringsdatum, Matrix, Monsterdiepte, Potnr (Barcode), Veldgegevens, Veldwaarnemingen en Bemonsteringsdata. De opgegeven bemonsteringsdatum kan van invloed zijn op de geldigheid van de resultaten.

Asbest
Individuele monsters van dit project zijn als asbest verdacht gekwalificeerd. De analysedeelmonsters zijn met beschermende maatregelen in het laboratorium in behandeling genomen.

Opmerking bij project:	- Eurofins Omegam heeft het asbestonderzoek in dit/deze monster(s) uitgevoerd volgens de NEN 5898, en zoals beschreven in een aparte bijlage als onderdeel van dit analysecertificaat. Voor de analyseresultaten van het asbestonderzoek geldt dat Eurofins Omegam de analyse heeft uitgevoerd in de monsters die de opdrachtgever, zoals deze staan vermeld in de koptekst van dit analysecertificaat, zelf heeft genomen of laten nemen en aan Eurofins Omegam heeft aangeboden. Eurofins Omegam draagt geen verantwoordelijkheid inzake de herkomst en representativiteit alsmede de veiligheid tijdens de monsterneming.

Dit analyse-certificaat, inclusief voorblad en eventuele bijlage(n), mag niet anders dan in zijn geheel worden gereproduceerd.

A N A L Y S E C E R T I F I C A A T

Projectcode	:	**1207921**
Uw project omschrijving	:	**210547-NEN/VOA Lierderholthuisweg 42 Lierderholthuis.**
Opdrachtgever	:	**Hunneman Milieu-Advies**

Barcodeschema's

Monstercode	*Uw referentie*	*uw monsterref.*	*uw diepte*	*uw barcode*
6777684	1, RE-01: 0-50	RE-01	0.00-0.50	1685472MG

Dit analyse-certificaat, inclusief voorblad en eventuele bijlage(n), mag niet anders dan in zijn geheel worden gereproduceerd.

A N A L Y S E C E R T I F I C A A T

Projectcode	:	**1207921**
Uw project omschrijving	:	**210547-NEN/VOA Lierderholthuisweg 42 Lierderholthuis.**
Opdrachtgever	:	**Hunneman Milieu-Advies**

Analysemethoden in Grond (AS3000)

AS3000
In dit analysecertificaat zijn de met 'S' gemerkte analyses uitgevoerd volgens de analysemethoden beschreven in het "Accreditatieschema Laboratoriumanalyses voor grond-, waterbodem- en grondwateronderzoek (AS SIKB 3000)". Het laboratoriumonderzoek is uitgevoerd volgens de onderstaande analysemethoden. Deze analyses zijn vastgelegd in het geldende accreditatie-certificaat met bijbehorende verrichtingenlijst L086 van Eurofins Omegam BV.

Asbestonderzoek	:	Conform AS3070 prestatieblad 1 en NEN 5898

Dit analyse-certificaat, inclusief voorblad en eventuele bijlage(n), mag niet anders dan in zijn geheel worden gereproduceerd.

BIJLAGE 4

Monsternemingsplan en -formulier asbest

HUNNEMAN MILIEU - ADVIES	**VELDWERKFORMULIER ASBEST ONDERZOEK** **BRL-SIKB-2018** **Monsternemingsplan + uitgevoerde veldwerkzaamheden - RF 27**	
	versie 22/ 24-09-2020	**ISO/ VCA BRL** O 1000 ● 2000 O6000 O7000

Projectgegevens	Monsternemings-**plan** SIKB-BRL protocol **2018 (asbest in grond/puin)** *(monsterneming asbest in grond en/of puin)*	
Projectnummer	210547	**Hunneman Milieu-Advies Raalte BV**
Locatie, gemeente	Raalte	
Opdrachtgever	Marten Antwerpt	NEN/VOA Lierderholthuisweg ~~24~~ 42 Lierderholthuis
Doel onderzoek	● verkennend O nader onderzoek	
Uitvoerende organisatie	Hunneman Milieu-Advies Raalte BV.	
Verantwoordelijke MT	J. Postma	210547 juni 2021
Assistent/leerling		Tel.nr: 0572-360998
Verantwoordelijke PL	D. Huntink	

Checklist veiligheid en onderzoeksstrategie

● onverdacht: standaard veiligheidsmaatregelen conform optie B werkinstructie

O verdacht: Zie offerte/ RF33 strategiebepaling en aanvullende veiligheidsmaatregelen conform optie A/C werkinstructie

Toets uitvoering		
Maaiveldinspectie uitgevoerd	O ja	● nee, voorafgaand aan veldwerk
Aanvullende instructie locatiebezoek	● nee	O ja
Aanvullende instructie veldwerk	● nee	O ja zie RF-33
Aanvulling standaard apparatuur,hulpmiddelen	● nee	O ja
afwijkingen VKB-protocol/NEN-normen	● nee	O ja motivatie:
Klic-melding	● nvt	O ja O door aannemer

Laboratorium en coderingen

Laboratorium	Code monster(s):	
● Omegam	● bodem NEN-5707	RE-01
O AL-west	O puin (NEN-5897)	
O	O materiaalmonster (NEN-5896)	
	O materiaal verzamelmonster (MVM)	

Checklist onderzoeks- en veiligheidsmaterialen

● Spade	● Afsluitbare emmers	O Hersluitbare plastic zakken
● Hark	O Meetlint / Meetwiel	O Landmeetapparatuur
● Folie	O Markeerlint	O Piketpaaltjes
● Werkschets	O Schouwbak	O Ruime hoeveelheid werkwater van drinkwaterkwaliteit
● Vochtmeter	O Veiligheidshelm	O Halfgelaatsmasker
● Veiligheidshandschoenen	O Plakband	O Afspoelbare- of wegwerpoveralls
● Afspoelbare laarzen of wegwerpoverschoenen		

● Grove zeven met een maaswijdte van 40 en 20 millimeter
● Monsterschep van minimaal 10 centimeter lang en 5 centimeter breed
● Grondboor met een zo groot mogelijke middellijn, maar minimaal $3xD_{100}$ of 12 centimeter
● Grove balans met een bereik tot 60 kilogram, afleesbaar op hele grammen (1% nauwkeurigheid)

O gemechaniseerde apparatuur voor graaf- en grondwerk, geschikt voor het nemen van monsters (voorzien van overdruk)

O P3-overdrukmasker met filter en laadapparaten	O Stickers met de tekst "asbesthoudend afval"
O Overdrukcabine op de laadschop of kraan	O Asbest decontaminatie-unit
O zakken met opschrift "asbest gevaarlijk"	

Ruimte voor notities en toelichting

HUNNEMAN MILIEU - ADVIES	**VELDWERKFORMULIER ASBEST ONDERZOEK BRL-SIKB-2018** **Monsternemingsplan + uitgevoerde veldwerkzaamheden - RF 27**	
	versie 22/ 24-09-2020	**ISO/ VCA BRL** O 1000 ● 2000 O6000 O7000

Projectgegevens	Monsternemings-**formulier** SIKB-BRL protocol **2018 (asbest in grond/puin)** *(monsterneming asbest in grond en/of puin)*	
Opdrachtgever	● idem monsternemingsplan	
Doel onderzoek	● idem monsternemingsplan	● verkennend O nader
Uitvoerende veldwerker(s)	J. Postma	
Uitvoeringsdatum	17-6-2021	
Locatiegegevens		
Locatie ingedeeld in deelgebieden/RE's	● nee O ja, ingedeeld o.b.v. welke criteria:	
Strategie aangepast	● nee O ja, (svp toelichten bij notities) :	
Omstandigheden visuele inspectie		
Neerslag	● < 10 mm O > 10 mm per uur O regen O hagel O sneeuw	
Tijdstip	● na zonsopgang/voor zonsondergang O na zonsondergang	
Zicht	O < 50 m ● > 50 m	
Bedekking maaiveld	O < 25% ● > 25 % ~~vegetatie, waterplassen~~, anders nl.: stinkers	
Vegetatie verwijderd?	O ja ● nvt O nee bedekkingsgraad na verwijdering O < 25% O > 25%	
Maaiveldinspectie uitgevoerd	O nee, tijdens locatie bezoek ● ja, voorafgaand aan veldwerk	
bijzonderheden maaiveldinspectie	● nee O ja:	
Resultaten visuele inspectie en overige veldwerkzaamheden		
vochtgehalte	O > 10 % ● < 10 % Aantal metingen: 6	
maatregelen (n.a.v. vochtgehalte)	Gesproeld met leidingwater	
Re's/proef~~vlakken/rasters~~/	afmetingen vermelden op tekening	
Indien visueel asbest aangetroffen:	Hoeveelheid, type.plaat/golf/, vindplaats zie tekening en codering O zie boorstaat veldwerk O herkomst indien bekend: …… O opmerkingen	
Gaten/~~sleuven/boringen~~	boordiepte en/of afmetingen vermelden, bij voorkeur bij de profielbeschrijving 30 x 30 x 50 cm	
Bodemmonsters	codering en datum overdracht aan lab vermelden, bij voorkeur bij de profielbeschrijving	
Checklist bijlagen	● foto's ● kaart O overig:	
Toets uitvoering		
afwijkingen van VKB-protocol 2018 of van NEN 5707/5897	● nee O ja, aard en motivatie afwijkingen:	
paraaf veldwerker	d.d.: 17-6-2021 MT:	
voor akkoord projectleider	d.d.: 17-06-2021 PL:	
Ruimte voor notities		

BIJLAGE 5

Historische informatie

NEN Lierderholthuisweg 42 Lierderholthuis

Omgevingsrapportage

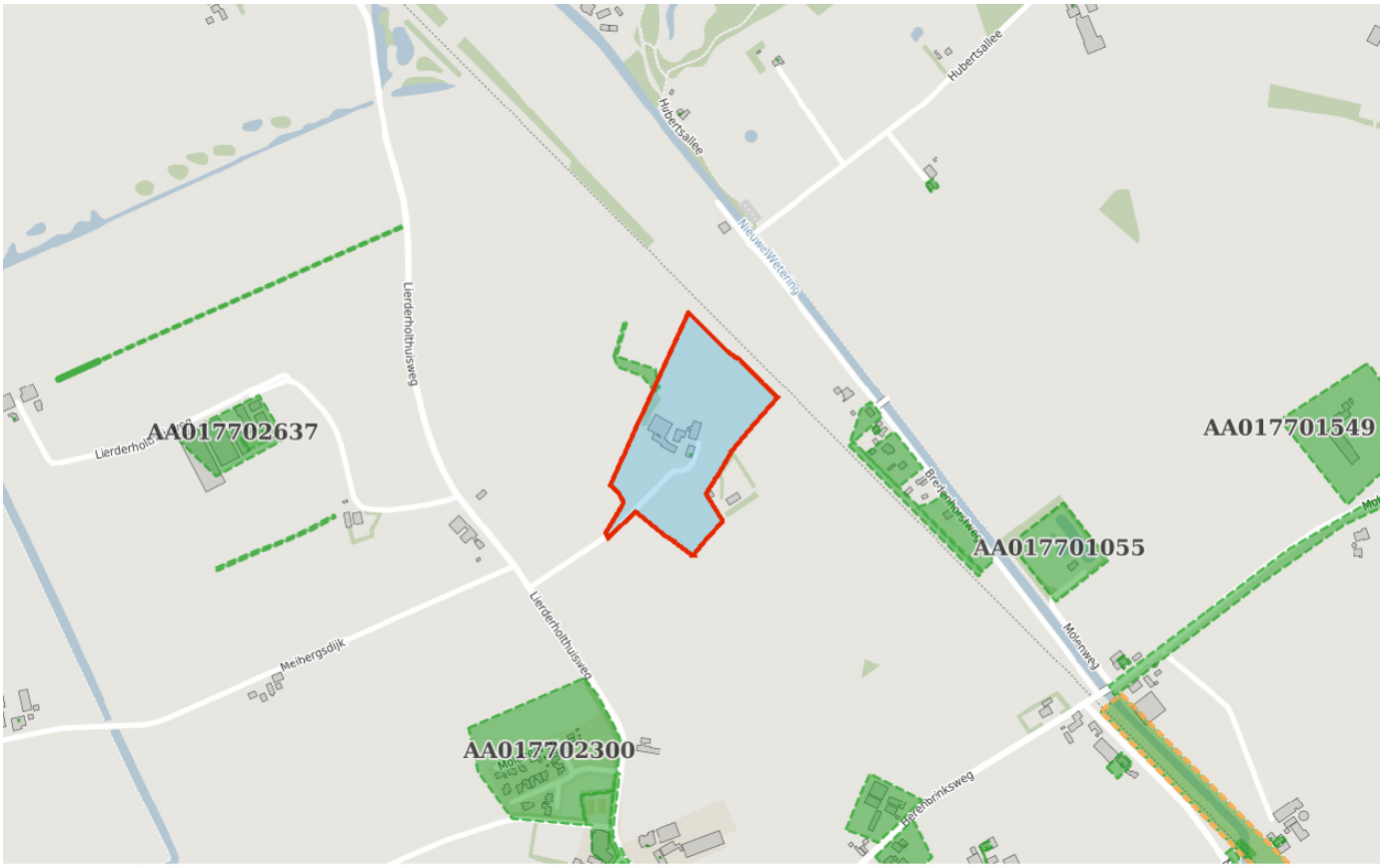

Bodem
- Locaties

Ondergrond
- Kadastraal perceel
- topografie
- Selectie

Inhoudsopgave

Voorblad
Inhoudsopgave
Inleiding
Locatie 3
Lierderholthuisweg 42
Kaarten
Disclaimer
Toelichting

Inleiding

Indien er stoffen in de bodem voorkomen die van nature niet in de bodem zitten is sprake van bodemverontreiniging. De provincie Overijssel speelt een rol bij het saneren of beheersen van een bodemverontreiniging.

De provincie Overijssel en vijf grote gemeenten in Overijssel (Almelo, Deventer, Enschede, Hengelo en Zwolle) zijn in het kader van de Wet bodembescherming (Wbb) aangewezen als de instanties die toezien op het saneren van verontreinigde bodem en het voorkomen van nieuwe bodemverontreiniging (bevoegd gezag Wetbodembescherming). Zij sturen de bodemsaneringsoperatie en voeren zelf bodemsaneringen uit en beoordelen plannen en saneringen die door anderen (bedrijven, particulieren en gemeenten) worden uitgevoerd. Hierbij kan de provincie juridische en financiële instrumenten inzetten. In dit kader worden bodemgegevens verzameld in het bodeminformatiesysteem (BIS) van de provincie.

In deze rapportage treft u gegevens aan die afkomstig zijn uit het BIS van de provincie Overijssel. Hiermee krijgt u een indruk van de aan- of afwezigheid van gegevens over mogelijke bodemverontreiniging in het geselecteerde gebied.

De provincie is bevoegd gezag met betrekking tot ernstige bodemverontreiniging. Gemeenten zijn bevoegd voor wat betreft de niet ernstige bodemverontreiniging. Vaak werken gemeenten met hetzelfde BIS en zijn de gegevens opgenomen in de rapportage. Welke gemeenten dat zijn kunt u vinden op: https://www.overijssel.nl/thema's/bodem/gemeenten/.

Indien er bij de in deze rapportage vermelde locaties ook documenten met links zijn vermeld kunnen deze documenten vanuit deze rapportage gedownload worden. Deze documenten zijn zo zorgvuldig mogelijk geautomatiseerd geanonimiseerd. Desondanks kan het voorkomen dat deze documenten toch nog persoonsgegevens bevatten. Op verzoek zullen wij deze gegevens alsnog uit het document verwijderen.

Als u vragen heeft over de in dit rapport vermelde gegevens of melding wilt maken van niet goed geanonimiseerde documenten dan kunt u contact opnemen met de provincie Overijssel via email postbus@overijssel.nl of telefonisch 038 499 8899 menukeuze 2.

Locatie: Locatie 3

Locatie

Adres	Lierderholthuisweg 73 LIERDERHOLTHUIS
Locatiecode	AA017702393
Locatienaam	Locatie 3
Plaats	Raalte
Locatiecode bevoegd gezag WBB	OV017702393

Status

Vervolg WBB	voldoende onderzocht	**Beoordeling**	
Status rapporten	Saneringsplan	**Beschikking**	
Status besluiten		**Status asbest**	
Is van voor 1987			

Uitgevoerde onderzoeken

Datum	Type	Naam	Auteur	Opdrachtnummer	Archief	Conclusie overheid
08-02-2005	Saneringsplan	Locatie 4	Grontmij Milieu	1152a	Gemeente	
08-02-2005	Saneringsplan	Locatie 8	Grontmij Milieu	1152b	Gemeente	
08-02-2005	Saneringsplan	Locatie 3	Grontmij Milieu	1152c	Gemeente	
08-02-2005	Saneringsplan	Locatie 10	Grontmij Milieu	1152d	Gemeente	
08-02-2005	Saneringsplan	Locatie 16	Grontmij Milieu	1152e	Gemeente	
08-02-2005	Saneringsplan	Locatie 25	Grontmij Milieu	1152f	Gemeente	
08-02-2005	Saneringsplan	locatie 26	Grontmij Milieu	1152g	Gemeente	
08-02-2005	Saneringsplan	locatie 27	Grontmij Milieu	1152h	Gemeente	
08-02-2005	Saneringsplan	Locatie 28	Grontmij Milieu	1152i	Gemeente	
08-02-2005	Saneringsplan	Locatie 29	Grontmij Milieu	1152j	Gemeente	
08-02-2005	Saneringsplan	locatie 30	Grontmij Milieu	1152K	Gemeente	

Beschikbare documenten per onderzoek

Geen gegevens beschikbaar

Verontreinigende activiteiten

Geen gegevens beschikbaar

Geconstateerde verontreinigingen

Geen gegevens beschikbaar

Beschikbare documenten

Geen gegevens beschikbaar

Besluiten

Geen gegevens beschikbaar

Sanering

Geen gegevens beschikbaar

Saneringscontouren

Geen gegevens beschikbaar

Zorgmaatregelen

Geen gegevens beschikbaar

Show the Debugger Trace Report

Locatie: Lierderholthuisweg 42

Locatie

Adres	Lierderholthuisweg 42 8144RE LIERDERHOLTHUIS
Locatiecode	AA017701295
Locatienaam	Lierderholthuisweg 42
Plaats	Raalte
Locatiecode bevoegd gezag WBB	OV017701295

Status

Vervolg WBB	voldoende onderzocht	**Beoordeling**	Pot. verontreinigd
Status rapporten		**Beschikking**	
Status besluiten		**Status asbest**	
Is van voor 1987	Ja		

Uitgevoerde onderzoeken

Geen gegevens beschikbaar

Beschikbare documenten per onderzoek

Geen gegevens beschikbaar

Verontreinigende activiteiten

Activiteit	Start	Einde	Vervallen	Benoemd	Verontreinigd	Spoed	Voldoende onderzocht
brandstoftank (ondergronds)	9999	9999				Nee	
hbo-tank (ondergronds)	9999	1997				Nee	

Geconstateerde verontreinigingen

Geen gegevens beschikbaar

Beschikbare documenten

Geen gegevens beschikbaar

Besluiten

Geen gegevens beschikbaar

Sanering

Geen gegevens beschikbaar

Saneringscontouren

Geen gegevens beschikbaar

Zorgmaatregelen

Geen gegevens beschikbaar

Show the Debugger Trace Report

Disclaimer

De bodeminformatie die je in deze rapportage aantreft is met zorg door gemeenten of de provincie in het bodeminformatiesysteem ingevoerd. Toch kan het voorkomen dat informatie is verouderd, onvolledig is of onjuistheden bevat. De provincie Overijssel is niet aansprakelijk voor enigerlei schade die het directe of indirecte gevolg is van of in verband staat met het gebruik van deze informatie. Het ontbreken van gegevens in het BIS of deze rapportage wil niet zeggen dat er geen bodemverontreiniging op een perceel of in een gebied aanwezig is.

Indien er bij de in deze rapportage vermelde locaties ook documenten met links zijn vermeld kunnen deze documenten vanuit deze rapportage gedownload worden. Deze documenten zijn zo zorgvuldig mogelijk geautomatiseerd geanonimiseerd. Desondanks kan het voorkomen dat deze documenten toch nog persoonsgegevens bevatten. Op verzoek zullen wij deze gegevens alsnog uit het document verwijderen.

Indien je fouten of onvolkomenheden in de rapportage aantreft kun je ons helpen door deze te mailen naar postbus@overijssel.nl

RapportToelichting

Toelichting

Samenstelling van bodeminformatie in het bodeminformatiesysteem (BIS)

Verontreinigende activiteiten (HBB) Dat verontreinigende stoffen toch in de bodem terecht komen is vaak het gevolg van bedrijfsactiviteiten. Maar er kan ook sprake zijn van bodemverontreiniging door bijvoorbeeld het ophogen van terreinen voor het bouwrijp maken, het lekken van een brandstoftank of een ongeval. Op basis van (archief)onderzoek zijn potentiële verontreinigingen op basis van (voormalige)bedrijfsactiviteiten (UBI's) en de bekende bodemverontreinigingen in beeld gebracht, het zgn. landsdekkend beeld (LDB, 2004). De potentiële verontreinigingen vormen het zgn. HistorischBodemBestand (HBB). Deze gegevens vormen de basis voor de werkvoorraad van de provincie. Afhankelijk van de score van de UBI behoort een locatie tot de werkvoorraad (potentiële)bodemverontreiniging die voor 2030 gesaneerd danwel beheerst moet zijn of de spoedeisende werkvoorraad die voor 2015 gesaneerd danwel beheerst moet zijn. Ook voor het bewaken van de voortgang van de bodemsaneringsoperatie van de locaties waar de provincie bevoegd gezag is en de eigen werkprocessen maakt de provincie gebruikt van het BIS.

Het Wbb-traject / vervolg Wbb
(potentiële)bodemverontreinigingslocaties doorlopen een zgn. Wbb-traject van onderzoek en sanering totdat de locatie niet meer tot de werkvoorraad van de provincie behoort. De locatie is dan voldoende onderzocht of gesaneerd. Indien op de locatie na sanering nog een restverontreiniging achterblijft (bijv. indien een verontreiniging wordt afgedekt met een verharding of leeflaag) dan is sprake van nazorg. Nazorgmaatregelen worden vastgelegd en gecontroleerd. In dit rapport wordt per locatie aangegeven in welke fase van het Wbb-traject een locatie zich bevindt (Vervolg Wbb-traject):

Wbb traject starten (Wbb-vervolg=Uitvoeren historisch onderzoek)
De locatie behoort op basis van vooronderzoek of vanuit het HBB tot de werkvoorraad van de provincie maar er is nog geen (historisch)onderzoek uitgevoerd. Op enig moment zal onderzoek plaats moeten vinden.

Bodemonderzoek uitvoeren (Wbb-vervolg=Uitvoeren (aanvullend) OO, NO)
Vooronderzoek of historisch onderzoek geeft aanleiding om bodemonderzoek te doen. Daarbij kan sprake zijn van verkennend of nader onderzoek.

Saneringsonderzoek uitvoeren (Wbb-vervolg=Uitvoeren (aanvullend) SO)
Op basis van nader onderzoek is bepaald dat gesaneerd moet worden. Het saneringsonderzoek is gericht op de inventarisatie van de mogelijke wijzen van sanering en zal uitmondend in een keuze van de wijze van sanering Verontreinigende activiteiten (HBB) Dat verontreinigende stoffen toch in de bodem terecht komen is vaak het gevolg van bedrijfsactiviteiten. Maar er kan ook sprake zijn van bodemverontreiniging door bijvoorbeeld het ophogen van terreinen voor het bouwrijp maken, het lekken van een brandstoftank of een ongeval. Op basis van (archief)onderzoek zijn potentiële verontreinigingen op basis van (voormalige)bedrijfsactiviteiten (UBI's) en de bekende bodemverontreinigingen in beeld gebracht, het zgn. landsdekkend beeld (LDB, 2004). De potentiële verontreinigingen vormen het zgn. HistorischBodemBestand (HBB). Deze gegevens vormen de basis voor de werkvoorraad van de provincie. Afhankelijk van de score van de UBI behoort een locatie tot de werkvoorraad (potentiële)bodemverontreiniging die voor 2030 gesaneerd danwel beheerst moet zijn of de spoedeisende werkvoorraad die voor 2015 gesaneerd danwel beheerst moet zijn. Ook voor het bewaken van de voortgang van de bodemsaneringsoperatie van de locaties waar de provincie bevoegd gezag is en de eigen werkprocessen maakt de provincie gebruikt van het BIS.

Het Wbb-traject / vervolg Wbb
(potentiële)bodemverontreinigingslocaties doorlopen een zgn. Wbb-traject van onderzoek en sanering totdat de locatie niet meer tot de werkvoorraad van de provincie behoort. De locatie is dan voldoende onderzocht of gesaneerd. Indien op de locatie na sanering nog een restverontreiniging achter blijft (bijv. indien een verontreiniging wordt afgedekt met een verharding of leeflaag) dan is sprake van nazorg. Nazorgmaatregelen worden vastgelegd en gecontroleerd. In dit rapport wordt per locatie aangegeven in welke fase van het Wbb-traject een locatie zich bevindt (Vervolg Wbb-traject):

Wbb traject starten (Wbb-vervolg=Uitvoeren historisch onderzoek)
De locatie behoort op basis van vooronderzoek of vanuit het HBB tot de werkvoorraad van de provincie maar er is nog geen (historisch)onderzoek uitgevoerd. Op enig moment zal onderzoek plaats moeten vinden.

Bodemonderzoek uitvoeren (Wbb-vervolg=Uitvoeren (aanvullend) OO, NO)
Vooronderzoek of historisch onderzoek geeft aanleiding om bodemonderzoek te doen. Daarbij kan sprake zijn van verkennend of nader onderzoek.

Saneringsonderzoek uitvoeren (Wbb-vervolg=Uitvoeren (aanvullend) SO)
Op basis van nader onderzoek is bepaald dat gesaneerd moet worden. Het saneringsonderzoek is gericht op de inventarisatie van de mogelijke wijzen van sanering en zal uitmondend in een keuze van de wijze van sanering

Saneringsplan opstellen (Wbb-vervolg= Opstellen/uitvoeren (aanvullend) SP)
Als op is vastgesteld dan sanering moet worden uitgevoerd dient een saneringsplan opgesteld te worden. Het saneringsplan wordt door het bevoegd gezag beschikt. In de beschikking op het saneringsplan kan het bevoegd gezag nadere eisen stellen aan de sanering. De saneerder voert de sanering uit overeenkomstig het door het bevoegd gezag goedgekeurde saneringsplan en de voorschriften die zij aan de instemming hebben verbonden.

Sanering en/of evaluatie uitvoeren (Wbb-vervolg=start sanering of uitvoeren (aanvullende) evaluatie)
Als het bevoegd gezag heeft ingestemd met het saneringsplan kan de sanering worden uitgevoerd. Na afronding van de sanering stelt de saneerder een evaluatierapport op. Op basis van het evaluatierapport zal het bevoegd gezag beoordelen of een sanering voldoende is uitgevoerd. Voldoende gesaneerde locatie behoren daarmee niet meer tot de werkvoorraad van de provincie.

Zorgmaatregelen uitvoeren (Wbb-vervolg=uitvoeren tijdelijke beveiliging, actieve nazorg, monitoring en registratie restverontreiniging)
Na sanering kan sprake zijn van restverontreiniging (bijv. indien sprake is van een afdeklaag als saneringsmaatregel). Deze maatregelen kunnen bestaan uit beperkingen in het gebruik van de locatie of het voorkomen blootstelling aan of

verspreiding van de restverontreiniging. Gesaneerd (Wbb-vervolg=voldoende gesaneerd)
Indien een sanering is uitgevoerd wordt doo het bevoegd gezag het evaluatierapport beoordeeld. Indien met een beschikking wordt ingestemd met de uitgevoerde sanering (aan de saneringsdoelstelling is voldaan) behoort de locatie niet meer tot de werkvoorraad van de provincie. Wel kan nog sprake zijn van nazorg zoals bijvoorbeeld het in stand houden van een afdeklaag of het verplicht melden van gewijzigd gebruik.

Geen werkvoorraad (meer) (Wbb-vervolg=voldoende onderzocht of leeg)
De locatie behoort op basis van de UBI score niet tot de werkvoorraad of is voldoende onderzocht of er is geen aanleiding tot onderzoek maar wel bodeminformatie beschikbaar.

Toelichting op de gerapporteerde informatie
Locatie
Algemene gegevens waaronder de locatie in het BIS bekend is. Daarnaast wordt aangegeven of de locatie betrekking heeft op een verontreiniging die na 1 januari 1987 is ontstaan (een zorgplicht geval dat onmiddellijk ongedaan gemaakt moet worden/zijn).

Status
In de wet bodembescherming wordt onderscheid gemaakt tussen ernstige en niet ernstige verontreinigingen. Op basis daarvan wordt bepaald of een locatie door het bevoegd gezag wordt opgepakt. Voordat het bevoegd gezag hierover in een beschikking een uitspraak doet wordt de beoordeling op basis van historisch- en/of verkennend onderzoek vastgelegd (beoordeling). Indien er een uitspraak is van het bevoegd gezag dan wordt dat vermeld bij het veld 'Beschikking'.

Sanering
In een saneringsplan wordt aangegeven hoe de sanering wordt uitgevoerd. Dit kan in fasen gebeuren of in delen van de verontreiniging. Indien het bevoegd gezag een termijn heeft afgegeven voor het starten van de sanering dan wordt dat hier vermeld. Door het beoordelen van een evaluatierapport van de sanering wordt tevens de einddatum van de sanering bepaald.

Uitgevoerde onderzoeken
Een lijst van rapporten die betrekking hebben op de locatie. Deze rapporten worden in het geval van ernstige verontreiniging beoordeeld door het bevoegd gezag Wbb (provincie). Door uitwisseling van gegevens met gemeenten worden ook rapporten vermeld die in het bezit zijn van de betreffende gemeente maar die niet bij de provincie aanwezig zijn.

(mogelijk) Verontreinigende activiteiten
Dit is een overzicht van potentieel verontreinigende (bedrijfs)activiteiten die op de locatie (mogelijk) zijn uitgevoerd, worden vermoed (HBB) en/of zijn onderzocht. Met 'vervallen' wordt aangegeven of een activiteit werkelijk op de locatie heeft plaatsgevonden. Met 'Benoemd' wordt aangegeven of deze activiteit ook in de bodemonderzoeken zijn benoemd. Vervolgens wordt aangegeven of er een verontreiniging veroorzaakt door deze activiteit aanwezig is.

Geconstateerde Verontreinigingen
Indien verontreinigingen in de grond of het grondwater zijn aangetroffen wordt in deze tabel aangegeven in welke mate overschrijding van de normen heeft plaatsgevonden. Tevens wordt vermeld welke omvang de verontreiniging heeft en op welke diepte deze zit.

Besluiten
Op basis van de aangeleverde rapporten doet het bevoegd gezag uitspraak over de mate van verontreiniging (ernst), de spoedeisendheid van saneren (spoed), te nemen maatregelen voor, na en

tijdens sanering, saneringsplannen en de uitvoering van de sanering (evaluatie). In dit overzicht worden de door de provincie genomen besluiten vermeld.

Saneringscontouren
Indien sprake is van sanering in delen of fasen dan worden meerdere contouren vermeld. Per fase of deel wordt aangegeven welke saneringsvariant voor de boven- of ondergrond uiteindelijk is uitgevoerd.

Zorgmaatregelen
Indien na sanering nog verontreiniging is achtergebleven zullen maatregelen worden genomen om blootstelling aan of verspreiding van de restverontreiniging te voorkomen. Deze maatregelen worden in het BIS geregistreerd. Het bevoegd gezag houdt toezicht op het in stand houden van deze maatregelen.

Show the Debugger Trace Report

TEKENING 1-1

Situatie met monsterpunten en peilbuis

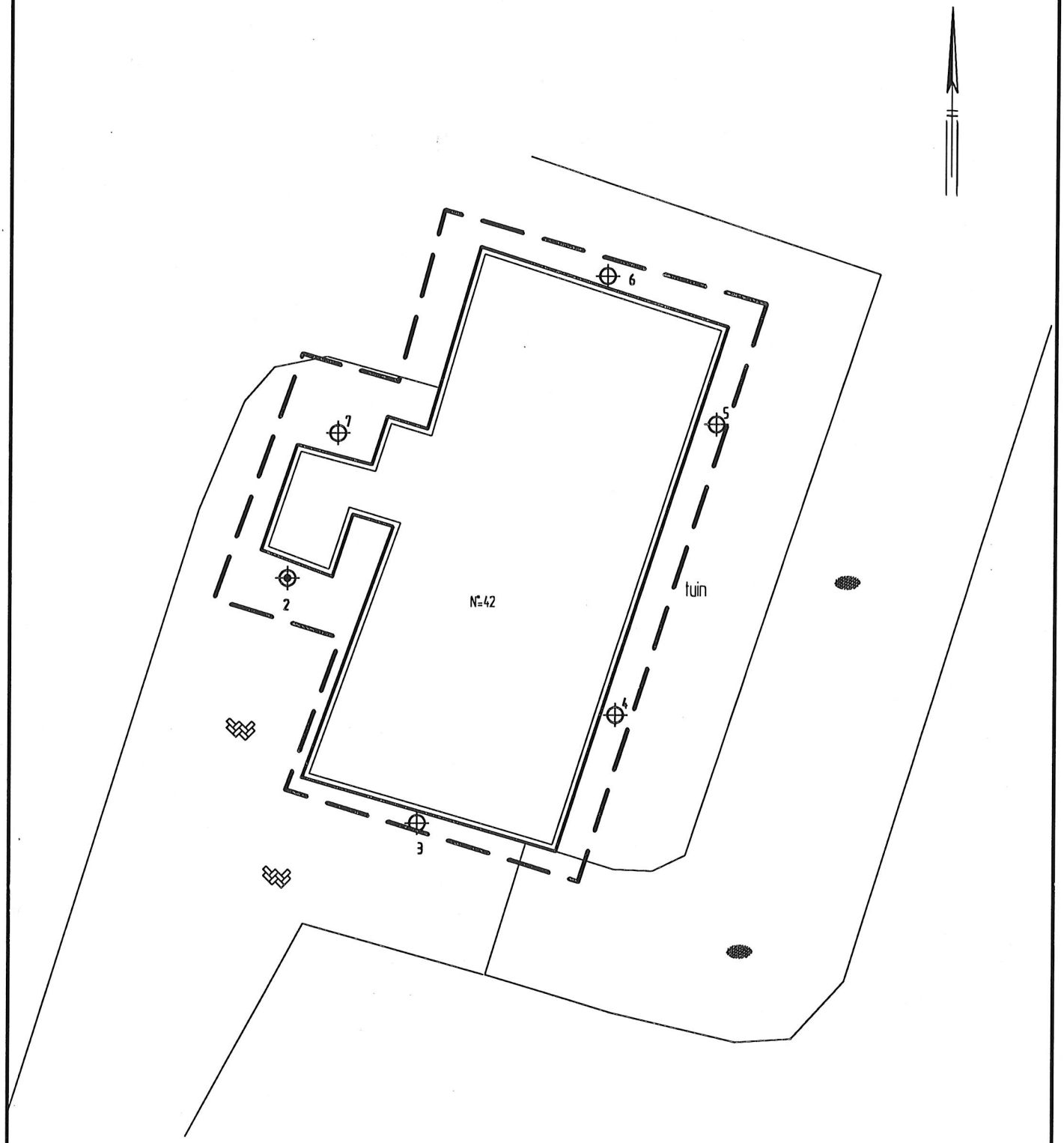

0 2 4 6 8 10m

LEGENDA

- 7 monsterpunt met nummer
- 2 peilbuis met nummer
- grens onderzoekslocatie

Familie Middag

Verkennend bodem- en asbestonderzoek
Lierderholthuisweg 42 te Lierderholthuis

Situatie met monsterpunten en peilbuis

Projectnummer	210547
Tekening	1-1
Schaal	1:250
Afmetingen	A4_p
Datum	juli-2021
Getekend	dh
Filename	210547A

HUNNEMAN
MILIEU - ADVIES

Barkstraat 5
Postbus 253
8100 AG Raalte
Tel.: 0572-360998
Fax.: 0572-351574