

plangebied



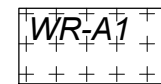
Tuin

3




Wonen

4



Waarde - Archeologie 1

5

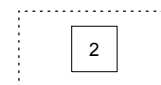


vrijwaringszone - molenbiotoop

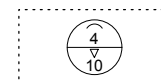
xx



bouwvlak



maximum aantal wooneenheden



maximum bouwhoogte (m), maximum goothoogte (m)



ondergrond (bgt en kadastrale kaart d.d. 01-01-2019)

Kampen[®]

Gemeente Kampen

concept bestemmingsplan
Zalk 2012
2e herziening Broeksteeg 1A

status:
concept

getekend : CM
datum : 06-05-2019
schaal : 1:500
tekeningnr : NL.IMRO.0166.00991255-CO01
layout :

NL.IMRO.0166.00991255-OW01.dwg