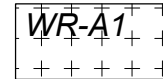


plangebied



Recreatie - Dagrecreatie

3



Waarde - Archeologie 1

4




Waterstaat - Waterkering

5




Waterstaat - Waterstaatkundige functie

6



vrijwaringszone - dijk

9.1



bouwvlak



ondergrond (bgt en kadastrale kaart d.d. 01-06-2018)

**Kampen**<sup>®</sup>

Gemeente Kampen

wijzigingsplan  
Buitengebied 2014  
6e wijziging Pijperstaart 2

status:  
vastgesteld

getekend : CM  
datum : 22-01-2019  
schaal : 1:1000  
tekeningnr : NL.IMRO.0166.00991245-VB01  
layout :