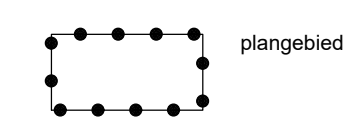


Kampen

PLANGEBIED



plangebied

ENKELBESTEMMINGEN

ARTIKEL

G	Groen	3
T	Tuin	4
V-VB	Verkeer - Verblifgebied	5
W-1	Wonen - 1	6

DUBBELBESTEMMINGEN

ARTIKEL


L	Leiding	7
WR-A1	Waarde - Archeologie 1	8
WR-A2	Waarde - Archeologie 2	9
WR-A3	Waarde - Archeologie 3	10
WR-Bz	Waarde - Beschermd stadsgezicht	11
WS-WK	Waterstaal - Waterkering	12

GEBIEDSAANDUIDINGEN

ARTIKEL


	geluidzone - industrie	15.1
	vrijkeerszone - molenbieloop	15.2

BOUWVLAK



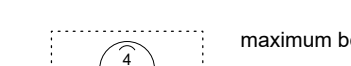
bouwvlak

BOUWAANDUIDINGEN



bijgebouwen

MAATVOERINGSAAANDUIDINGEN

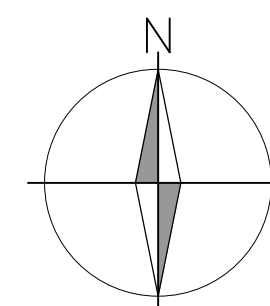


maximum bouwhoogte (m), maximum goothoogte (m)

VERKLARING



ondergrond (vgl en kadastrale kaart d.d. 01-05-2017)



Kampen
Gemeente Kampen

bestemmingsplan
Snippergroen 2017
blad 1 van 2

status: vastgesteld
geleend: CM
datum: 06-06-2018
schaal: 1:5000
tekeningnr: NL.IMRO.0166.00991236-VB01
layout: blad 1

NL.IMRO.0166.00991236-VB01

