





LEGENDA


Plangebied
 Plangrens


Bestemmingen
 Centrum
 Groen
 Woongebied

Gebiedsaanduidingen
 veiligheidszone

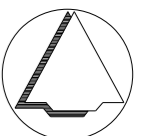
Bouwvlak
 bouwvlak

Maatvoering
 maximum bouwhoogte (m)

Figuren
 gevellijn

Verklaring
 Ondergrond

Gemeente Kampen



NAAM PLAN

Stationsomgeving Hanzelijn, 3e uitwerking

NAAM GML-BESTAND

NL.IMRO.0166.00991234-VB01

DATUM

24-11-2018

BLAD VAN BLADEN

1 VAN 1

FORMAAT

A3



Best M ingenieursbureau
 Buiksloterdijk 338 1034 ZG Amsterdam
 020 6338110 www.bestm.nl



ruimtelijke plannen en advies
 Twentepoort Oost 16A 7609 RG Almelo
 0546 454466 www.bjjz.nu

TEKENAAR

MvL

SCHAAL

1 : 2000