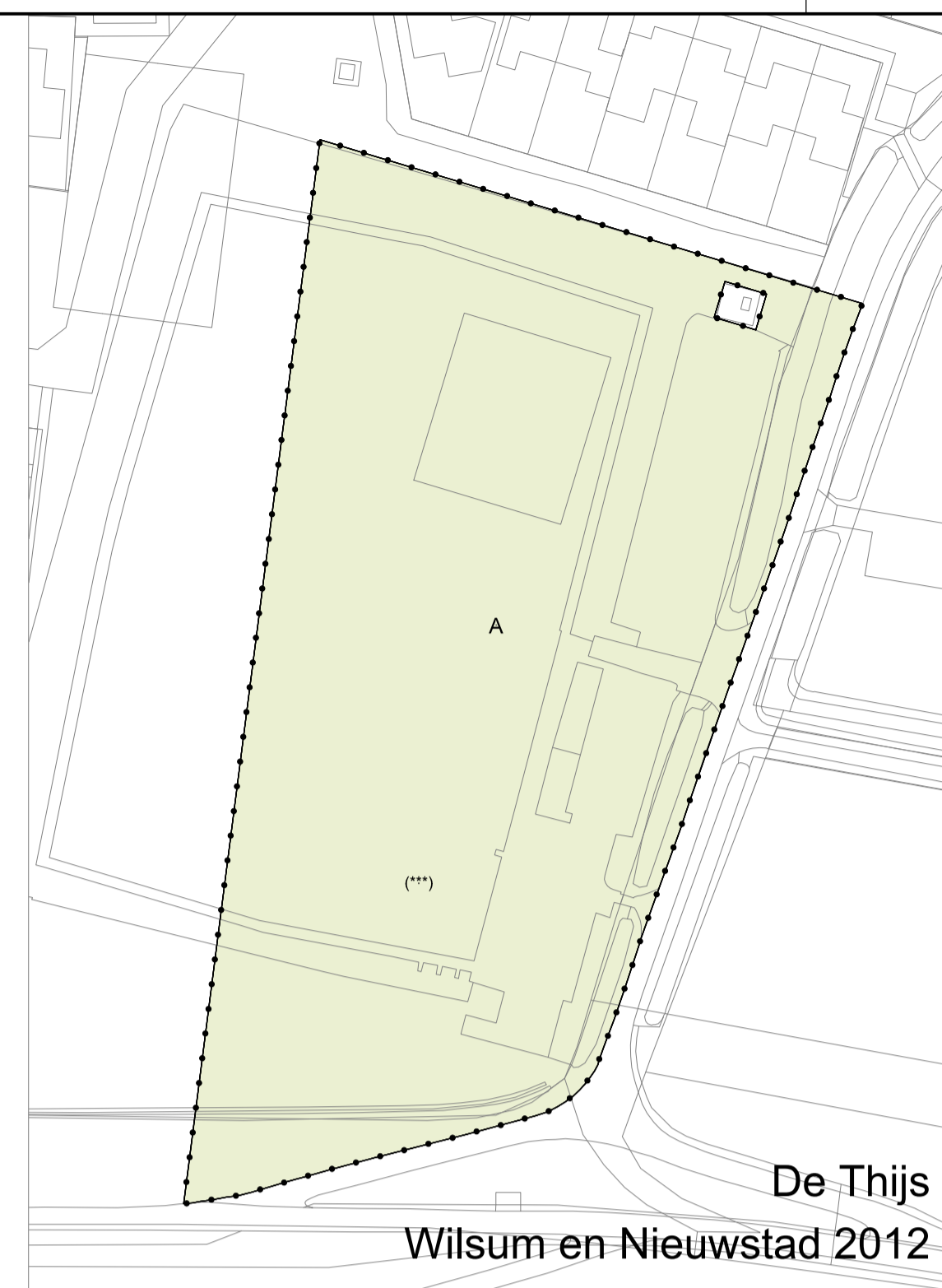
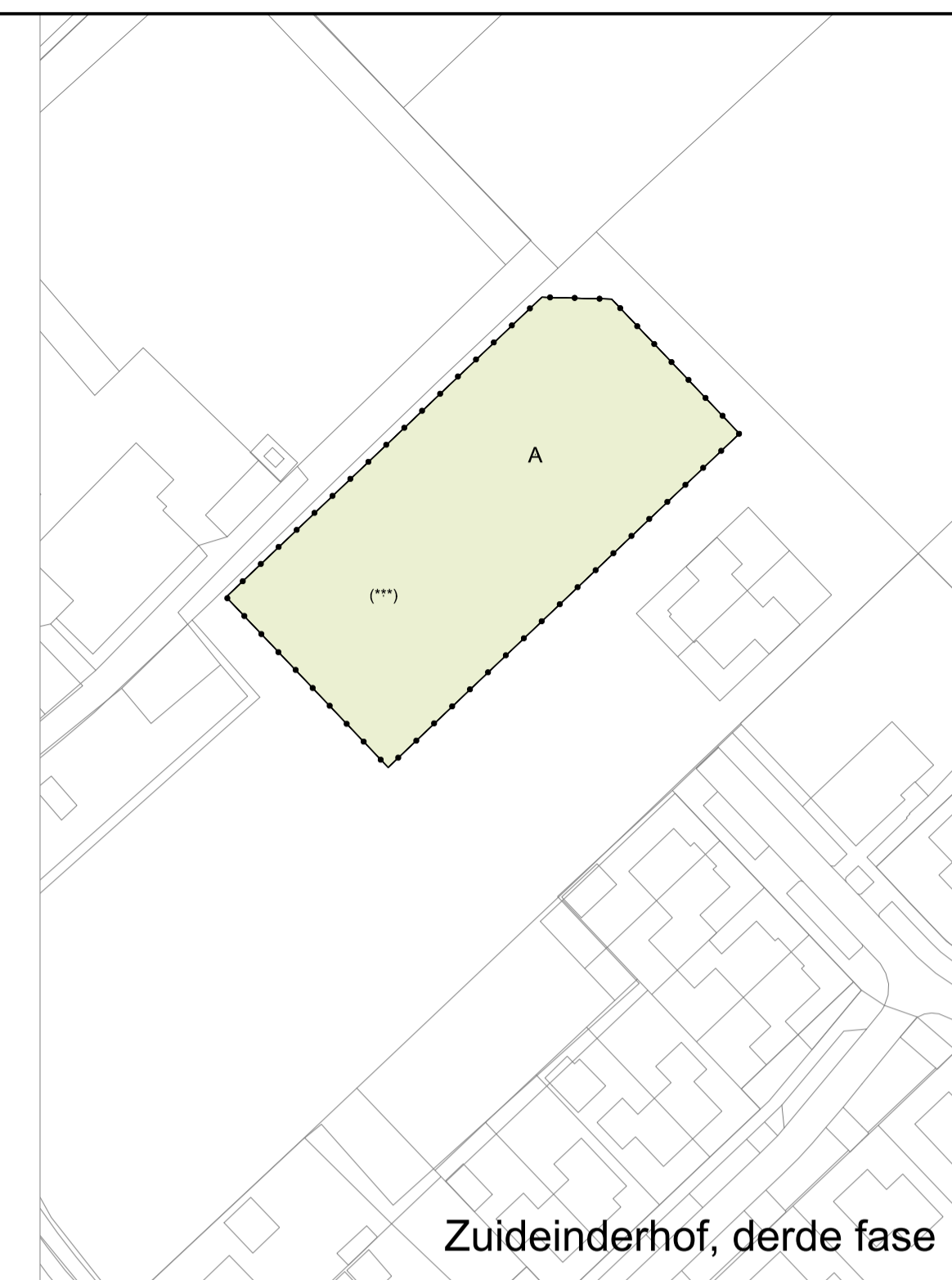


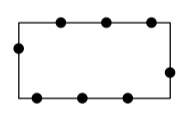




Brunneper Bongerd 2013



De Thijs
Wilsum en Nieuwstad 2012



Zuideinderhof, derde fase

PLANGEBIED		
	plangebied	
BESTEMMINGEN		
	Agrarisch	3
	Groen	4
VERKLARING		
	ondergrond (bgt en kadastrale kaart d.d. 01-12-2015)	
 bestemmingsplan Deprogrammeren Woningbouw (parapluplan) Gemeente Kampen		
status: vastgesteld	getekend : CM datum : 07-07-2016 schaal : 1:1000 en 1:10000 tekeningnr : NL.IMRO.0166.00991192-VB01 layout :	NL.IMRO.0166.00991192-VB01_AW1

Woonwijken Kampen, Stationsomgeving Hanzelijn en Het Onderdijks 2013