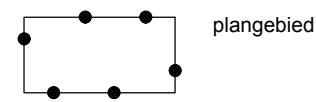


PLANGEBIED



plangebied

ENKELBESTEMMINGEN

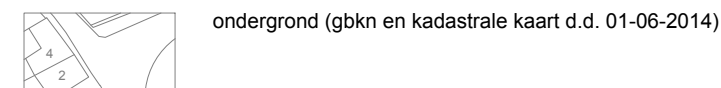
ARTIKEL

<b>A</b>	Agrarisch	3
<b>G</b>	Groen	4
<b>T</b>	Tuin	5
<b>V-VB</b>	Verkeer - Verbijfsgebied	6
<b>WA</b>	Water	7
<b>W</b>	Wonen	8

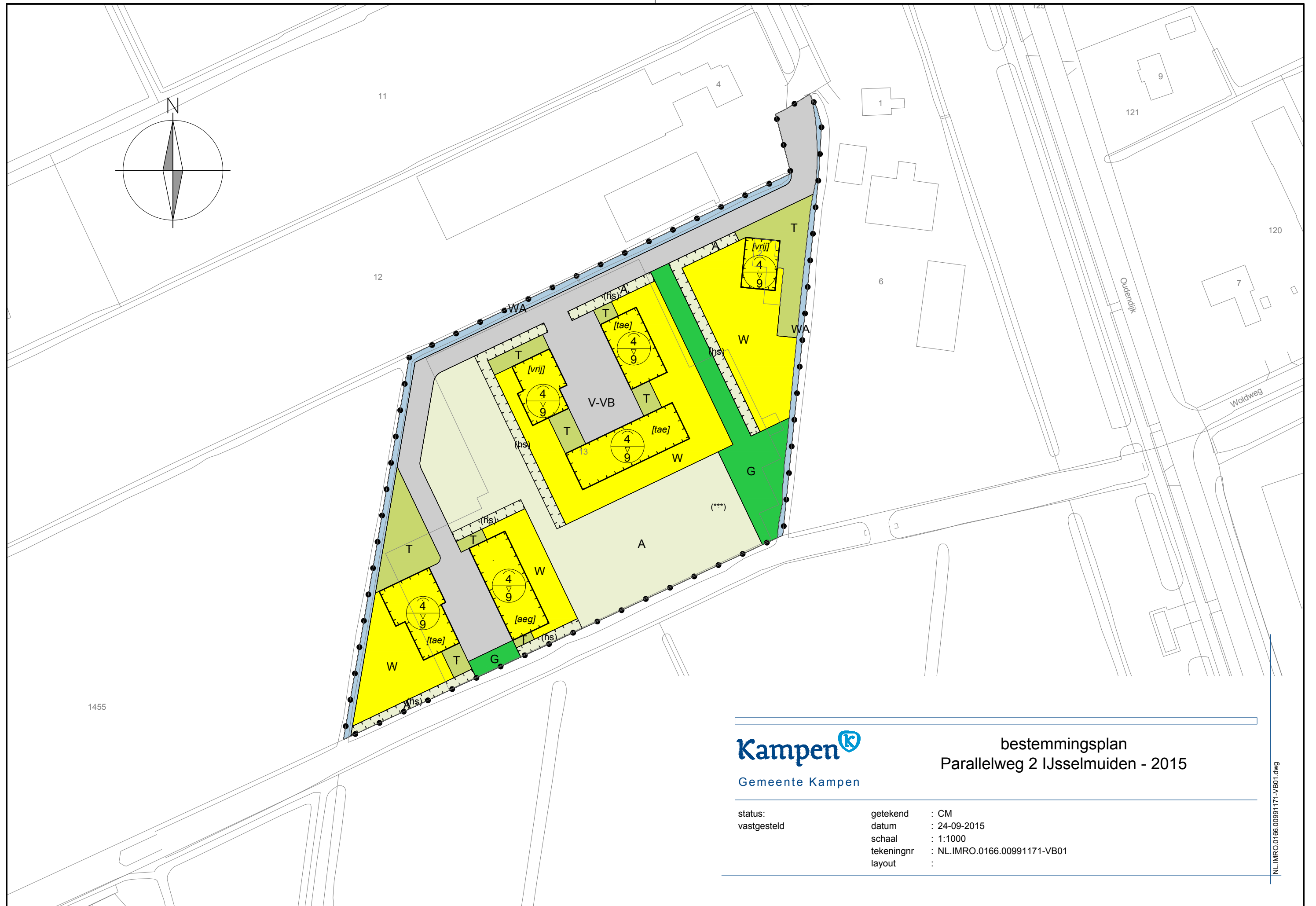
AANDUIDINGEN

	houtsingel
	bouwvlak
	aaneengesloten
	twee-aaneen
	vrijstaand
	maximale goot- en bouwhoogte (m)

VERKLARING



ondergrond (gbkn en kadastrale kaart d.d. 01-06-2014)



**Kampen**  
Gemeente Kampen

bestemmingsplan  
Parallelweg 2 IJsselmuiden - 2015

status:	getekend	: CM
vastgesteld	datum	: 24-09-2015
	schaal	: 1:1000
	tekeningnr	: NL.IMRO.0166.00991171-VB01
	layout	:

NL.IMRO.0166.00991171-VB01.dwg