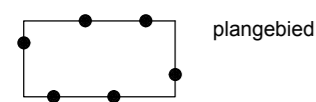


PLANGEBIED



plangebied

ENKELBESTEMMINGEN

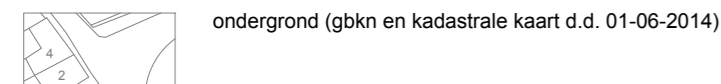
ARTIKEL

A	Agrarisch	3
G	Groen	4
T	Tuin	5
V-VB	Verkeer - Verbijfsgebied	6
WA	Water	7
W	Wonen	8

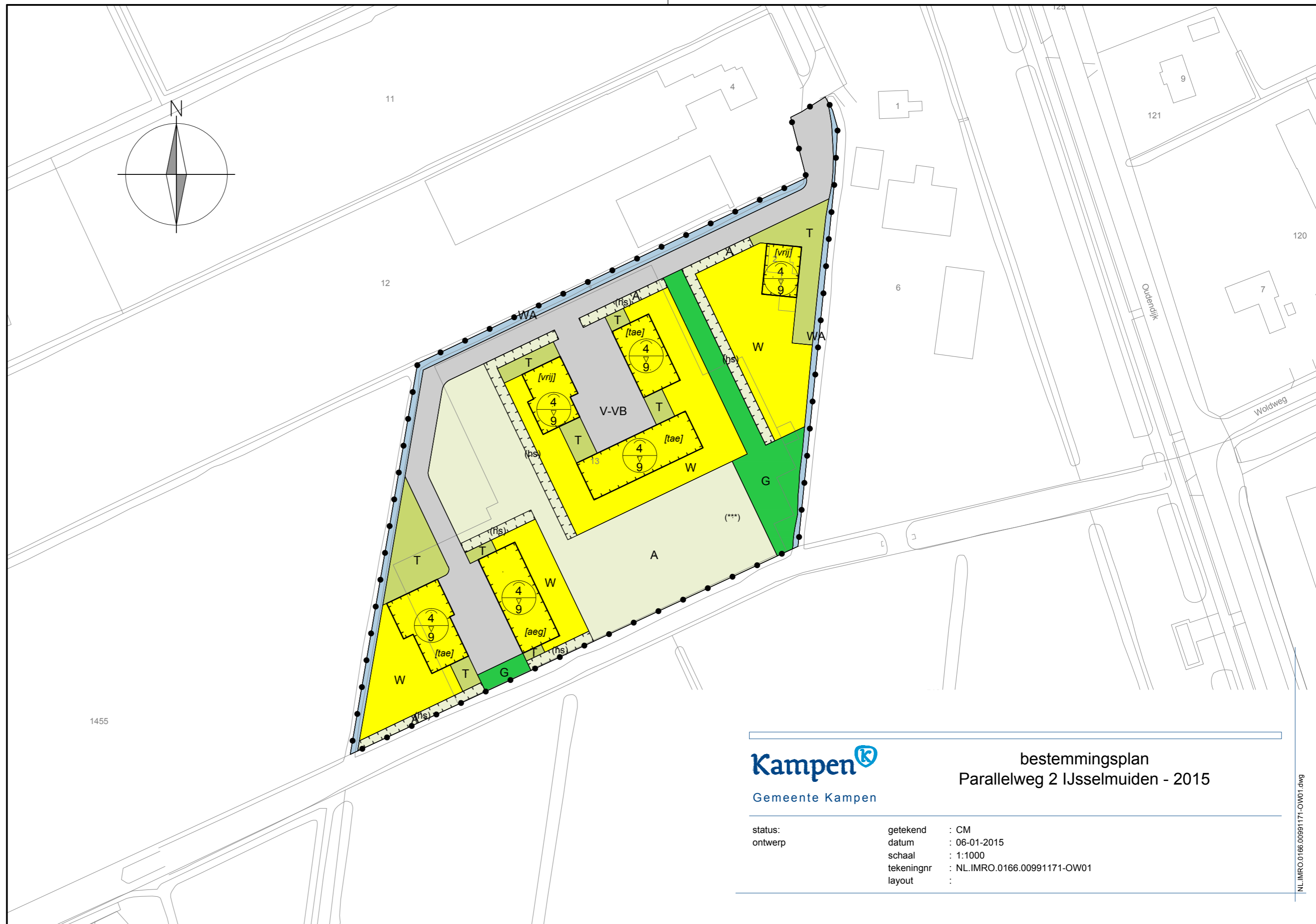
AANDUIDINGEN

(hs)	houtsingel
	bouwvlak
[aeg]	aaneengesloten
[tae]	twee-aaneen
[vrij]	vrijstaand
	maximale goot- en bouwhoogte (m)

VERKLARING



ondergrond (gbkn en kadastrale kaart d.d. 01-06-2014)



Kampen
Gemeente Kampen

bestemmingsplan
Parallelweg 2 IJsselmuiden - 2015

status:	getekend	: CM
ontwerp	datum	: 06-01-2015
	schaal	: 1:1000
	tekeningnr	: NL.IMRO.0166.00991171-OW01
	layout	:

NL.IMRO.0166.00991171-OW01.dwg