

Kampen 

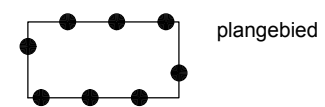
Gemeente Kampen

wijzigingsplan
Buitengebied 2014
1e wijziging Oosterholtseweg 53

status: vastgesteld
getekend : CM
datum : 07-08-2015
schaal : 1:1500
tekeningnr : NL.IMRO.0166.00991162-VB01
layout :

NL.IMRO.0166.00991162-VB01.dwg

PLANGEBIED


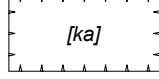
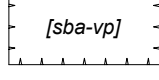
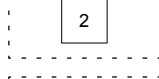
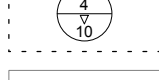
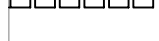


BESTEMMINGEN


ARTIKEL

A	Agrarisch	3
T	Tuin	4
W-2	Wonen - 2	5
WR-A1	Waarde - Archeologie 1	6
WR-A2	Waarde - Archeologie 2	7
WR-CH	Waarde - Cultuurhistorie	8
WR-L	Waarde - Landschap	9

AANDUIDINGEN

	bouwvlak
	karakteristiek
	specifieke bouwaanduiding - voorwaardelijke verplichting
	maximum aantal wooneenheden
	maximum bouwhoogte (m), maximum goothoogte (m)
	gevellijn

VERKLARING

	ondergrond (gbkn en kadastrale kaart d.d. 01-06-2014)
---	---