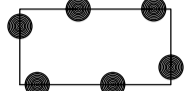



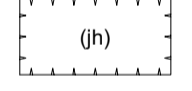
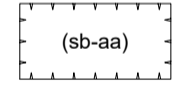
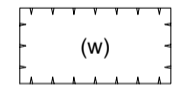

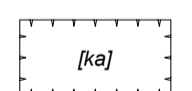
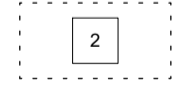
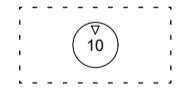
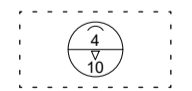



PLANGEBIED		
	plangebied	
ENKELBESTEMMINGEN		
<b>B-NV</b>	Bedrijf - Nutsvoorziening	3
<b>GD</b>	Gemengd	4
<b>G</b>	Groen	5
<b>R-DR</b>	Recreatie - Dagrecreatie	6
<b>T</b>	Tuin	7
<b>V-VB</b>	Verkeer - Verblijfsgebied	8
<b>WA</b>	Water	9
<b>W</b>	Wonen	10
<b>W-WP</b>	Wonen - Woonwagendplaats	11
DUBBELBESTEMMINGEN		
<b>WR-A2+</b>	Waarde - Archeologie 2	12
<b>WS-WK</b>	Waterstaat - Waterkering	13
<b>WS-W</b>	Waterstaat - Waterstaatkundige functie	14
GEBIEDSAANDUIDINGEN		
	geluidzone - industrie	16.1
	vrijwaringszone - dijk	16.2
	wetgevingzone - wijzigingsgebied	16.3
FUNCTIEAANDUIDINGEN		
	jachthaven	
	specifieke vorm van bedrijf - aanvullende activiteit	
	wonen	
BOUWVLAK		
	bouwvlak	
BOUWAANDUIDINGEN		
	karakteristiek	
MAATVOERINGSAANDUIDINGEN		
	maximum aantal wooneenheden	
	maximum bouwhoogte (m)	
	maximum bouwhoogte (m), maximum goothoogte (m)	
VERKLARING		
	ondergrond (gbkn en kadastrale kaart d.d. 01-09-2013)	



**Kampen**  
Gemeente Kampen

bestemmingsplan  
Beltweg en omgeving

status: vastgesteld  
getekend: CM  
datum: 07-07-2016  
schaal: 1:1000  
tekeningnr: NL.IMRO.0166.00901147-VB02  
layout:

NL.IMRO.0166.00901147-VB02-004