

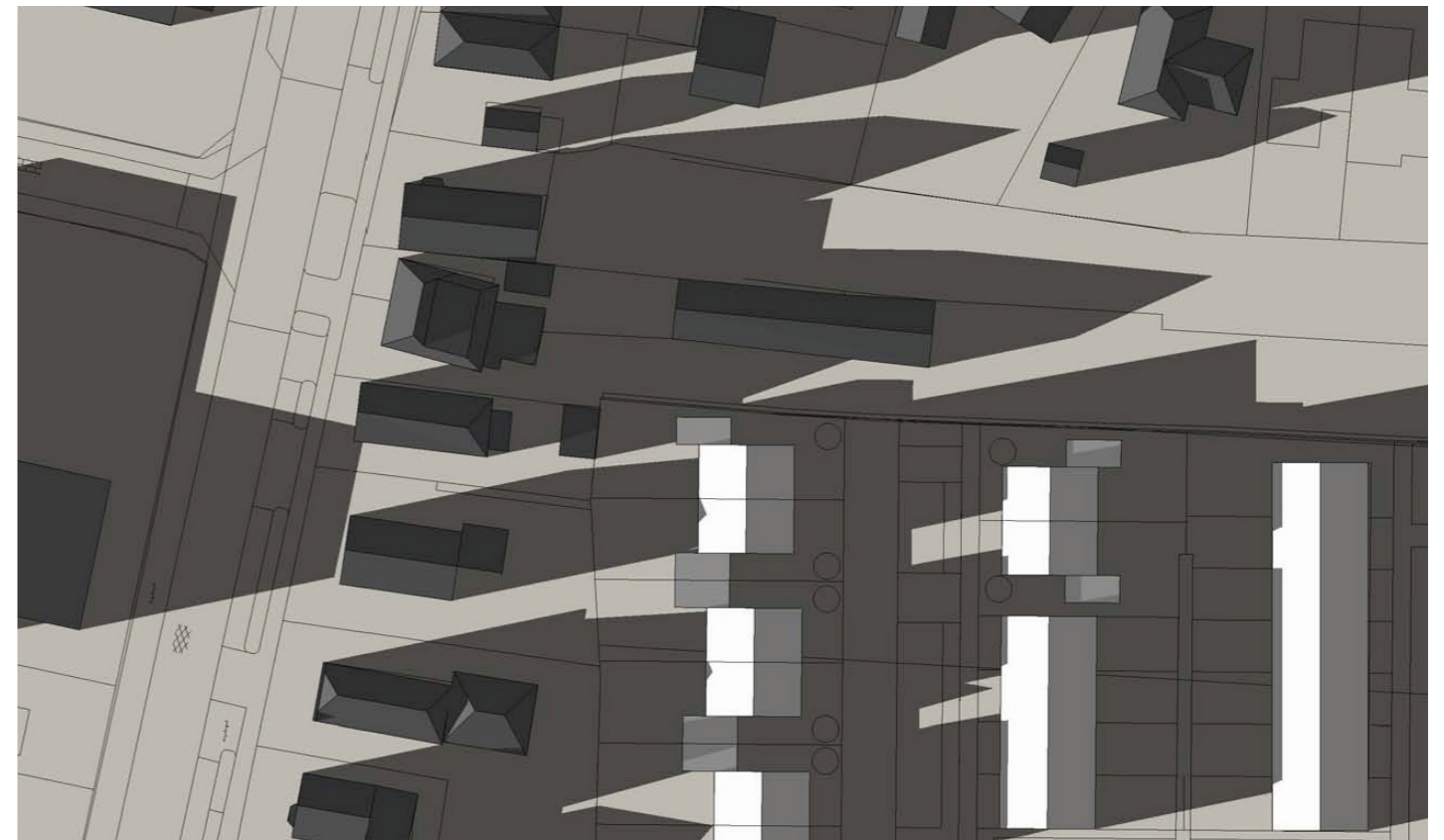
21 Maart 9:00



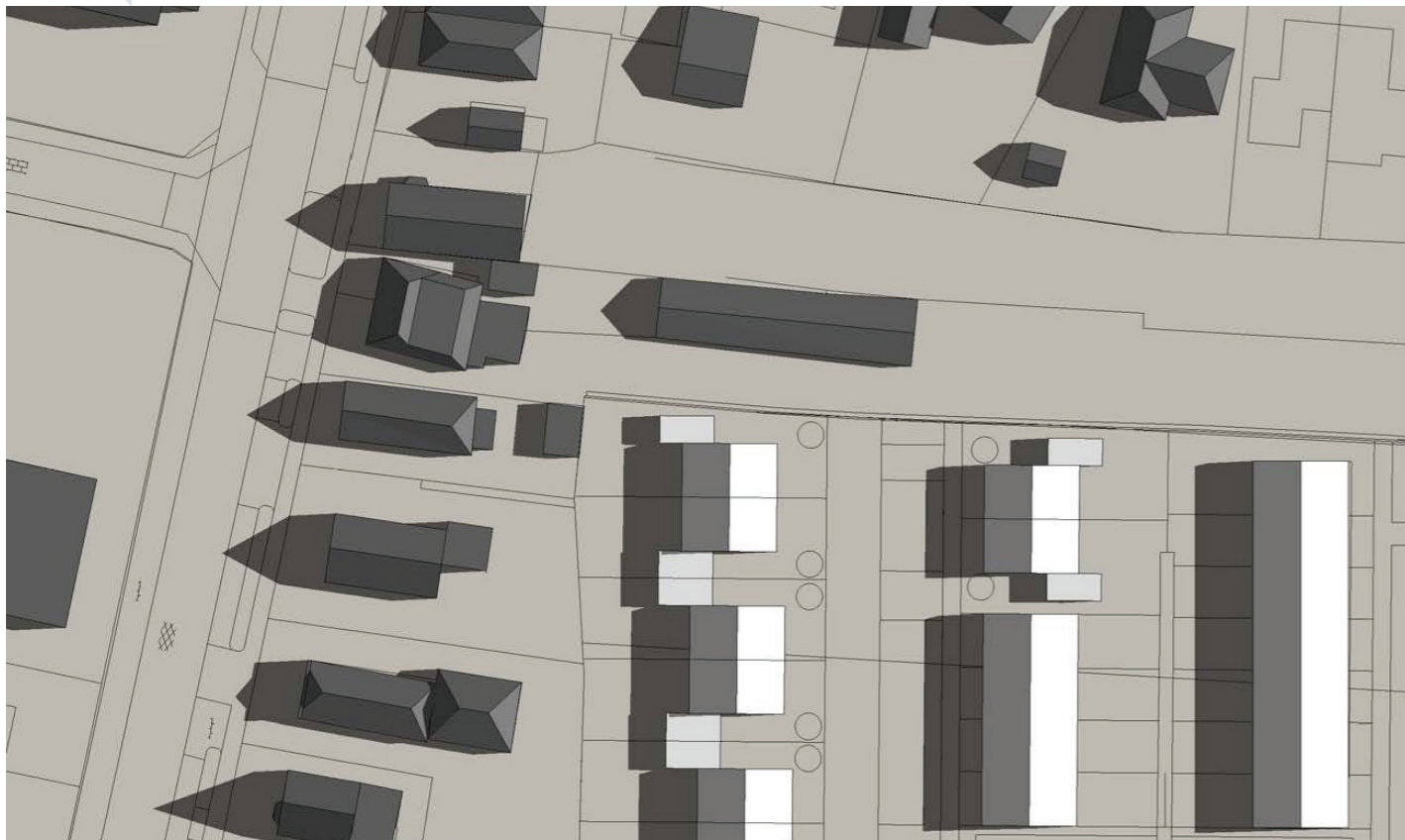
21 Maart 12:00



21 Maart 15:00



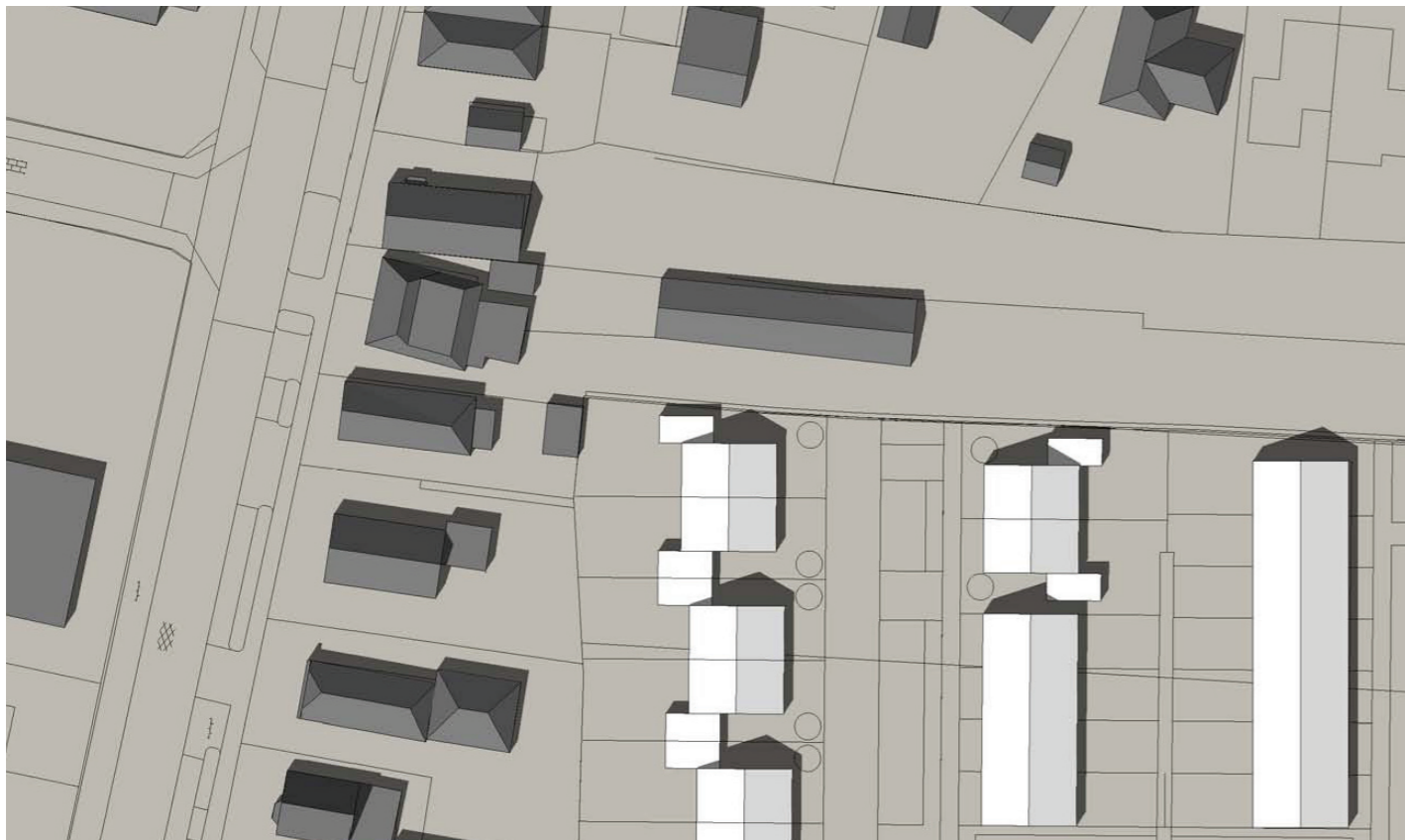
21 Maart 18:00



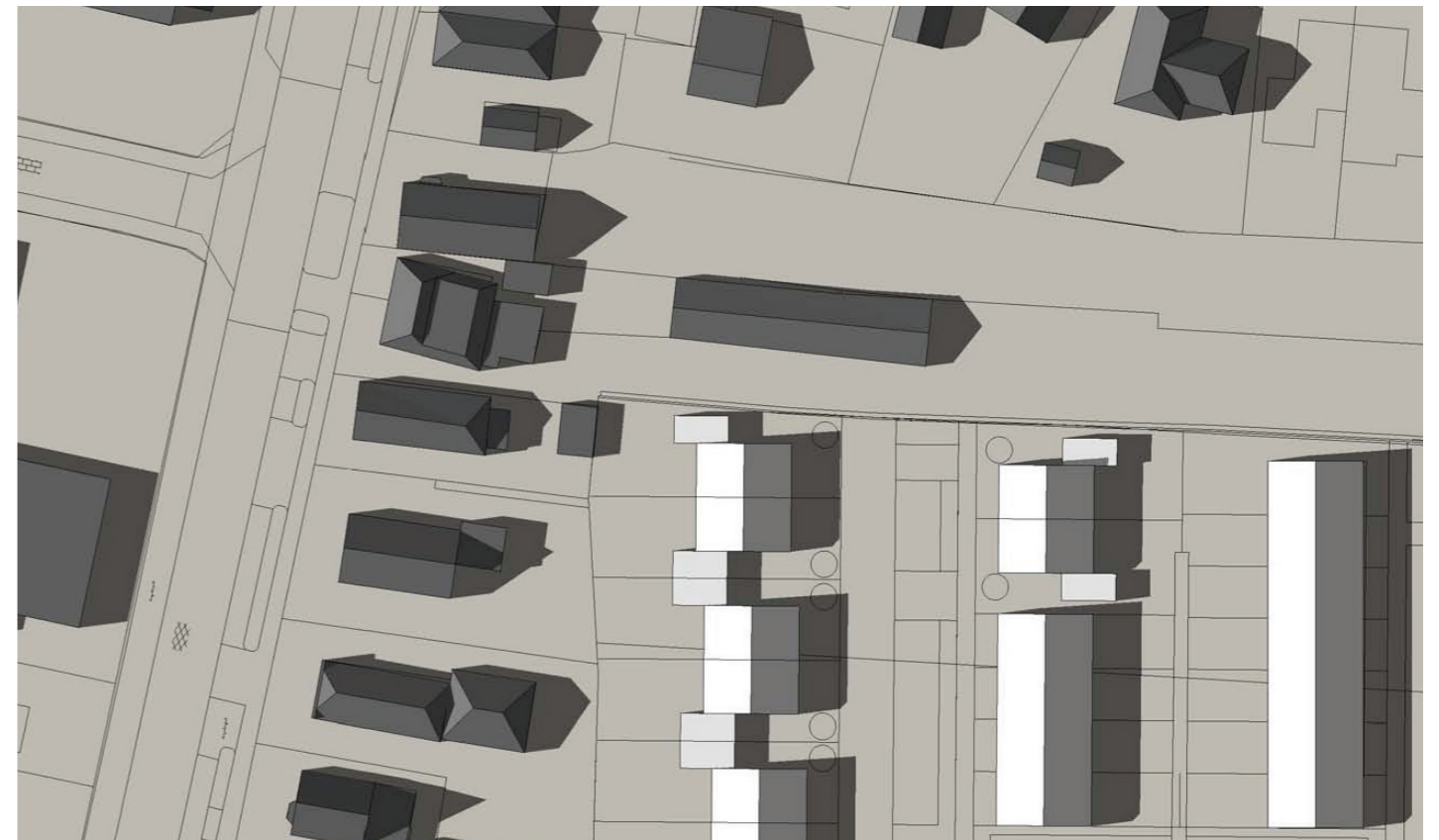
21 Juni 9:00 (zomertijd)




21 Juni 12:00 (zomertijd)



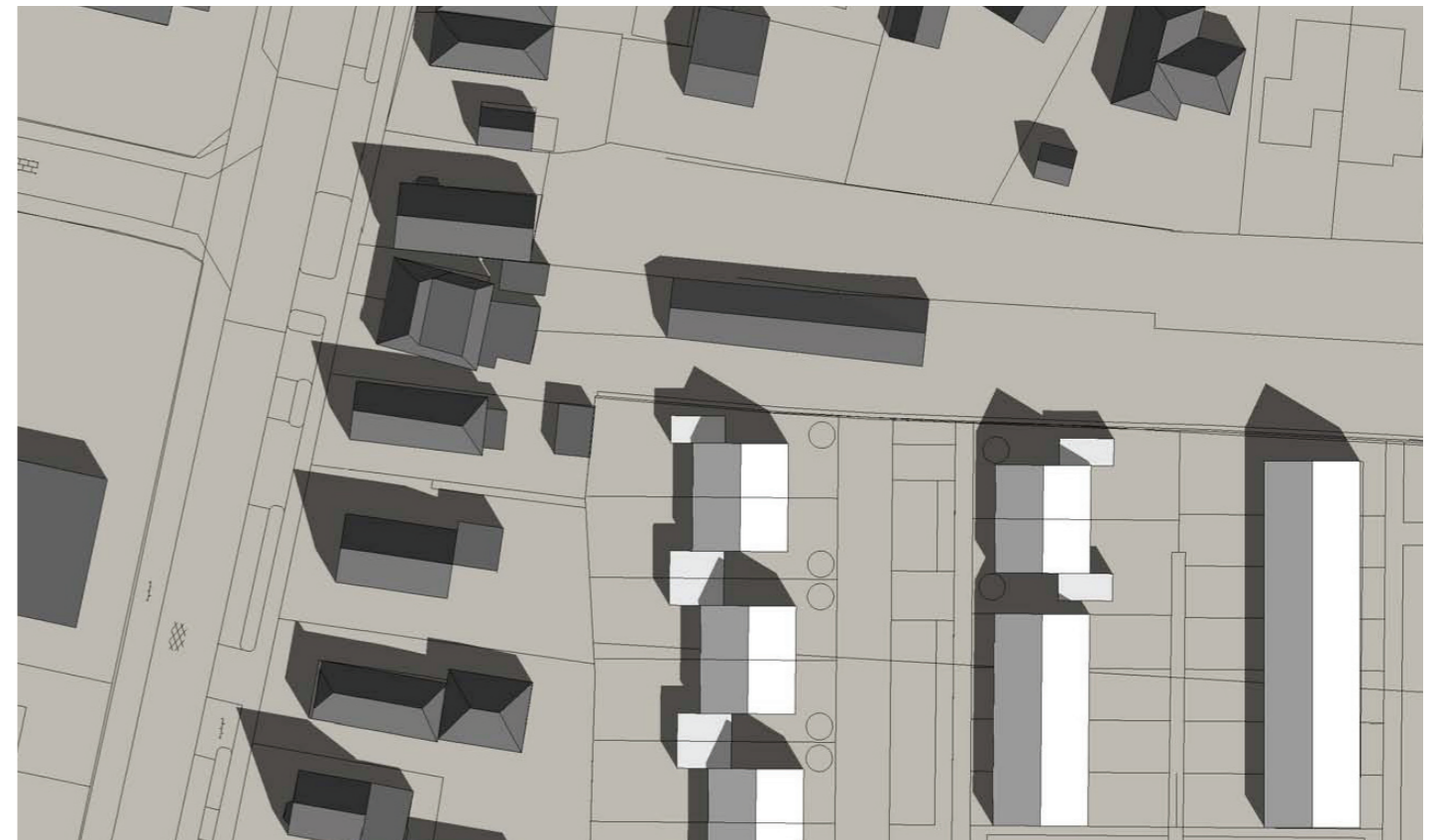
21 Juni 15:00 (zomertijd)



21 Juni 18:00 (zomertijd)



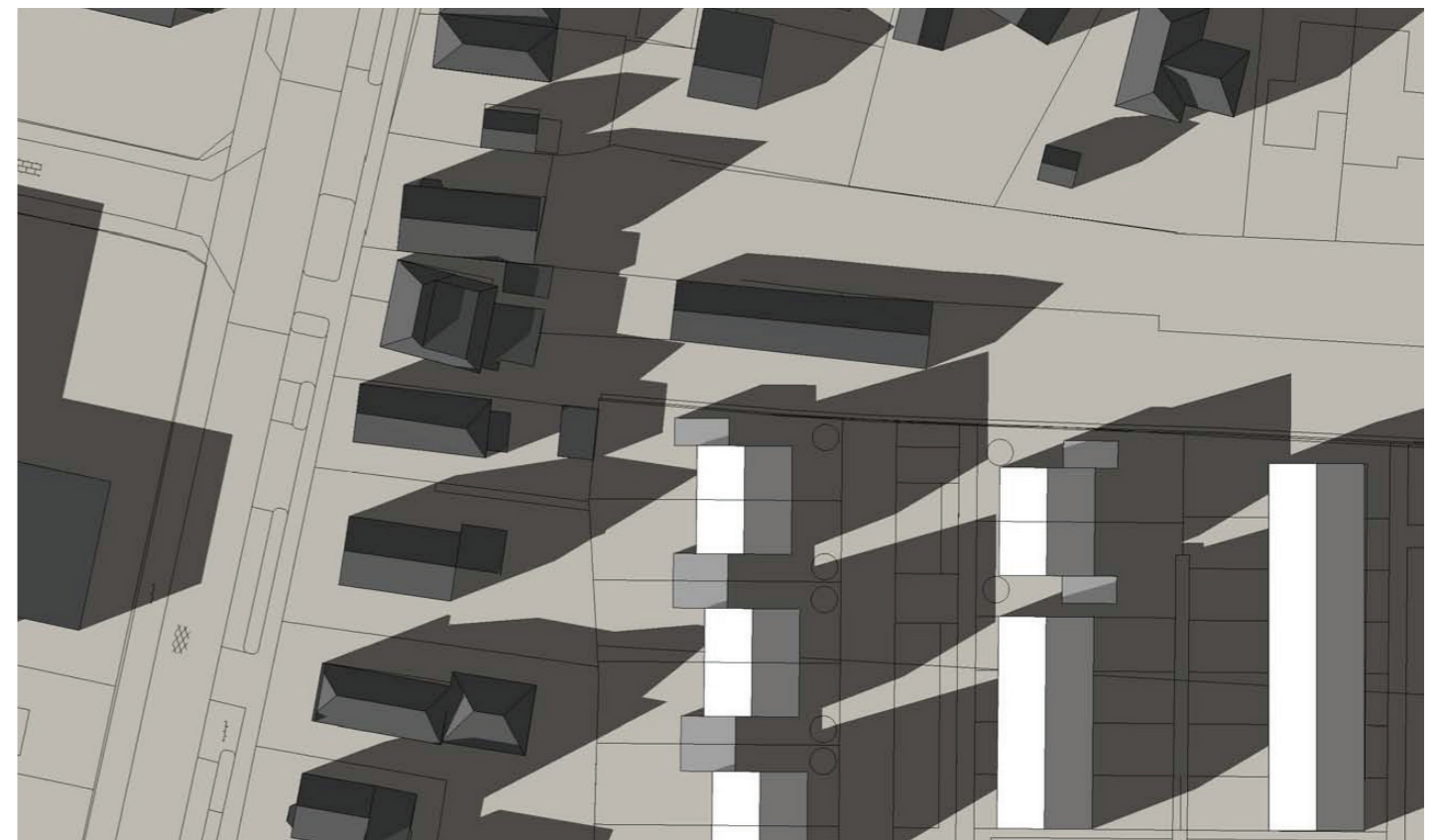
21 September 9:00 (zomertijd)




21 September 12:00 (zomertijd)




21 September 15:00 (zomertijd)



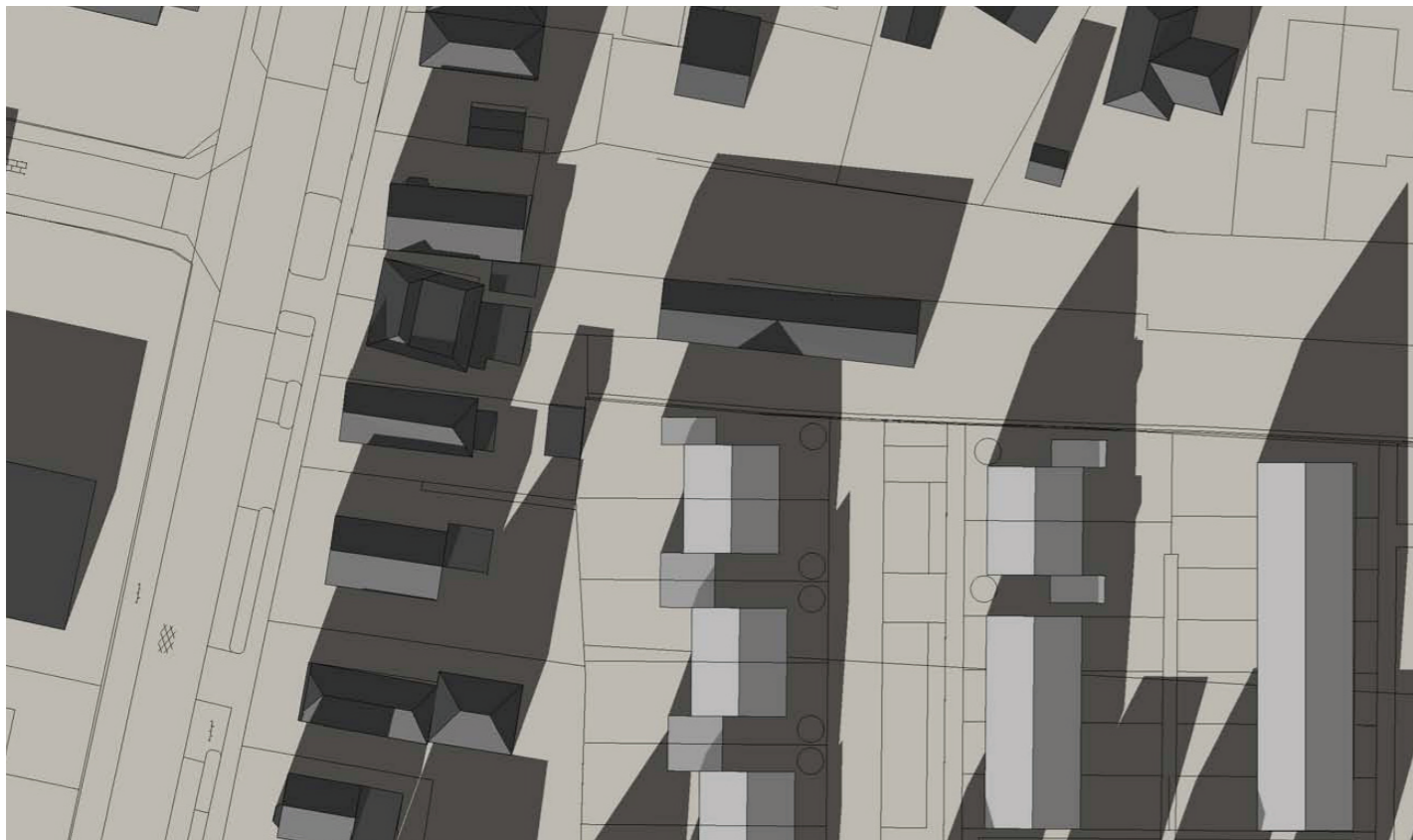
21 September 18:00 (zomertijd)



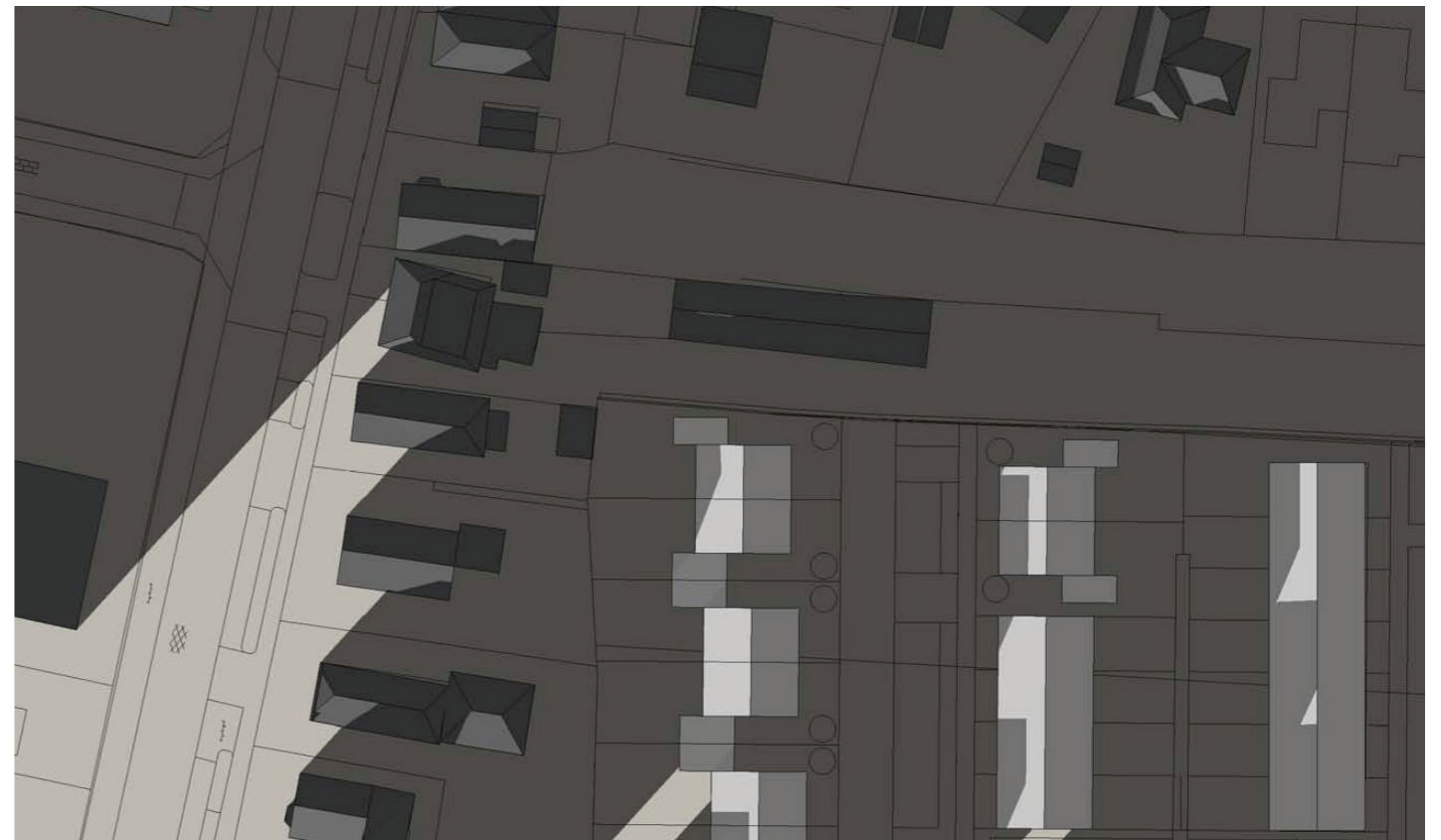
21 December 10:00



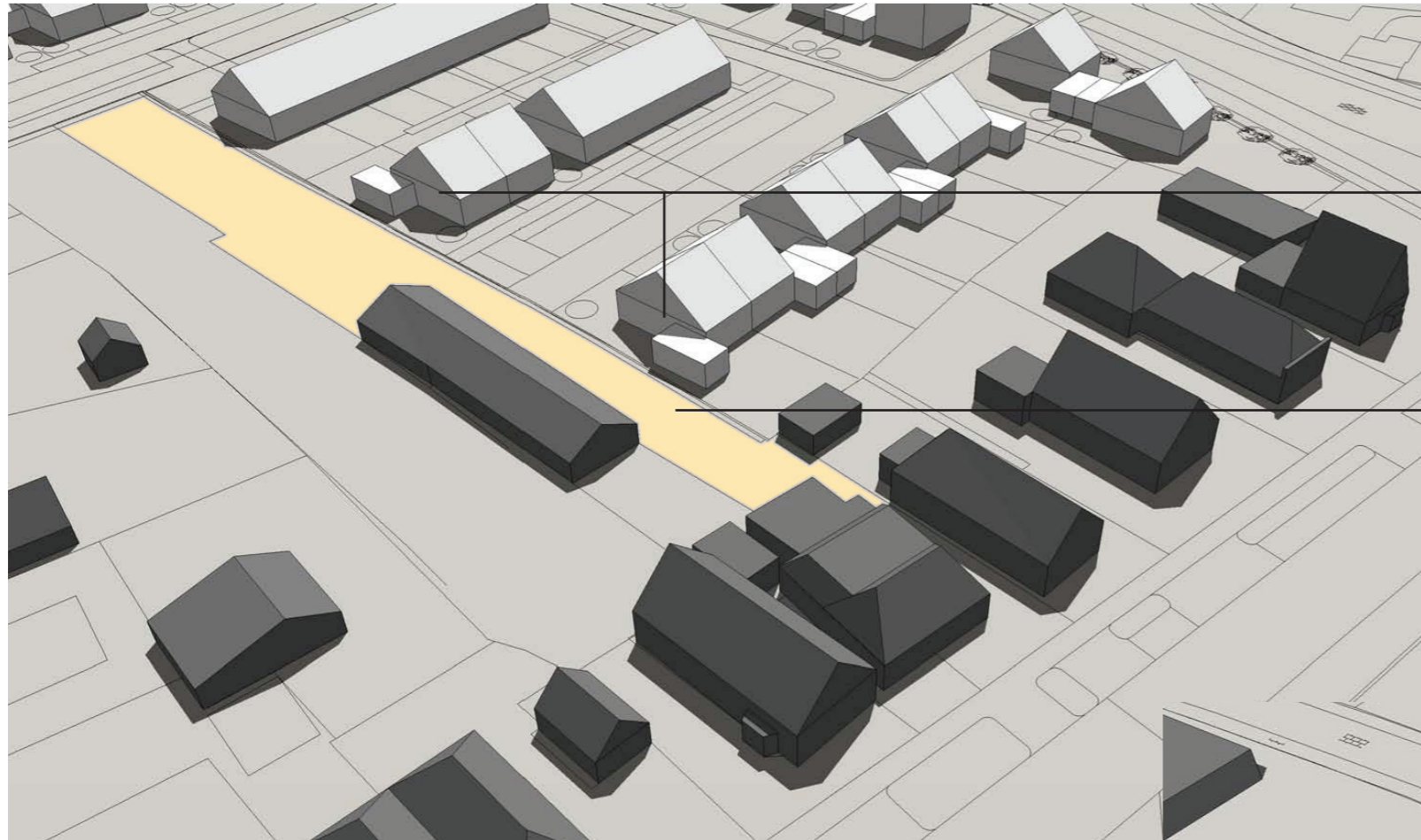
21 December 12:00



21 December 14:00

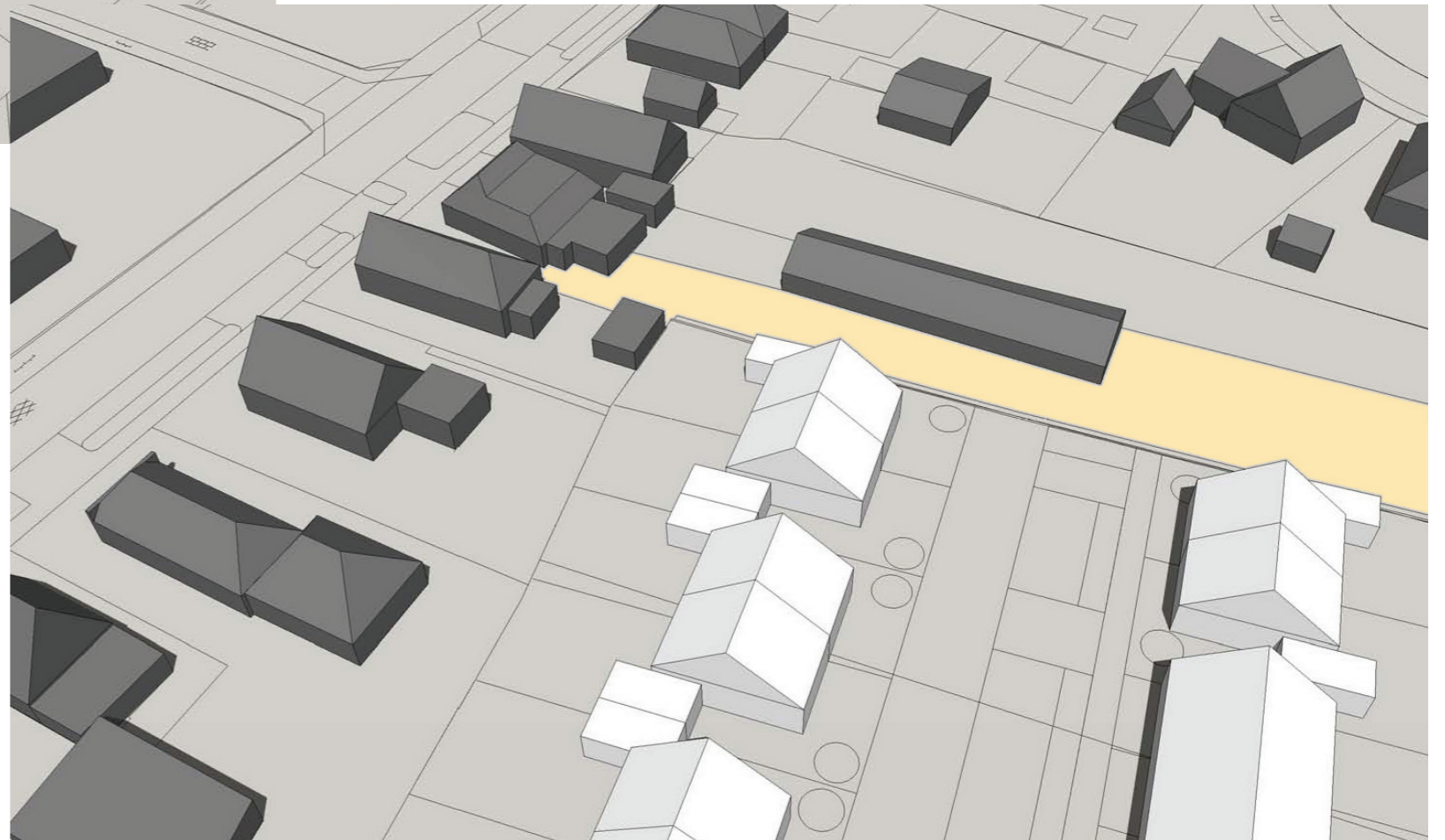


21 December 16:00



Noordelijkste bebouwing op locatie Koster

Erf behorende bij Engelenweg 121



## Uitgangspunten

Deze bezonningsstudie is op een viertal tijdstippen in het jaar gedaan. Op deze dagen is op diverse momenten op de dag de slagschaduw van de bebouwing bepaald. In het hieronderstaande schema zijn de tijdstippen weergegeven:

Voorjaar:	21 maart	9:00	12:00	15:00	18:00
Zomer:	21 juni	9:00	12:00	15:00	18:00 (langste dag, zomertijd)
Voorjaar:	21 Sep.	9:00	12:00	15:00	18:00 (zomertijd)
Winter:	21 Sep.	10:00	12:00	14:00	16:00 (kortste dag)

De tijdstippen in de winter liggen dicht op elkaar aangezien de zonsopgang en de zonsondergang dicht op elkaar liggen.