

[Home](#) [Help](#) [Log uit](#)

Scenarios

Sonnenbergh

Aangemaakt op 10 aug 2011, 01:00 ,
 Laast aangepast op 10 aug 2011, 01:00 door rekenaar, vrij

[exporteren](#)
[scenario sluiten](#)


Versie: 10.0
 Jaar: 2011
 Status: Studie
 Metao. conditie: Meerjarige meteorologie
 Zeezoutcorrectie: 0
 Dubbelcorrectie: Nee
 Schalingfactor: 1 1 1 1 1
[Bewerken](#)

invoer uitvoer

Per : 10 Toon: Alle regels

4 regels, 0 validatiefouten, 0 overschrijdingen

	Plaats	Straat	X(m)	Y(m)	Intensiteit (mytsein)	Fractie licht	Fractie middel	Fractie zwaar	Fractie auto's	Parker beweg.	Snelheids type	Wegtype	Bomen factor	Afstand tot weg	Fractie stagnatie
<input checked="" type="checkbox"/>	Lisselnuiden	Burg. V. Engelenweg (r. Grahorst)	192186	508765	6930	0,36	0,30	0,30	0,04	0	c	2	1,00	10	0,00
<input checked="" type="checkbox"/>	Lisselnuiden	Burg. V. Engelenweg (r. stadsbrug)	192096	508644	5830	0,36	0,30	0,30	0,04	0	c	2	1,00	10	0,00
<input checked="" type="checkbox"/>	Lisselnuiden	Oosterlandendweg	192186	508765	6930	0,36	0,30	0,30	0,04	0	c	2	1,00	10	0,00
<input checked="" type="checkbox"/>	Lisselnuiden	groenendaal	192629	508699	1050	0,36	0,30	0,30	0,04	0	c	2	1,00	10	0,00



Scenarios

Sonnenbergh

Aangemaakt op 10 aug 2011, 01:00 ,
Laatst aangepast op 10 aug 2011, 01:00 door rekenaar, vrij

[exporteren](#)
[scenario sluiten](#)

Versie: 10.0
 Jaar: 2011
 Status: Studie
 Meteo. conditie: Meerjarige meteorologie
 Zeezoutcorrectie: 0
 Dubbeltellingcorrectie: Nee
 Schalingsfactor: 1 1 1 1 1
[Bewerken](#)


invoer uitvoer

Per : 10 Stof: PM10

Toon: Alle regels

4 regels, 0 overschrijdingen

Plaats	Straat	Jaar gem.	Jm. achterg	#overschr. 24-uurgem. grenswaarde	#overschr. 24-uurgem. plandempel	#bloot gestelden jaargem	Lengte wegvak jaargem	#bloot gestelden dagnorm	Lengte wegvak dagnorm	Moti- valie
<input checked="" type="checkbox"/>	IJsselmuiden	Burg. v. Engelenweg (r Grafhorst)	24,2	22,3	8	0	0	0	0	
<input checked="" type="checkbox"/>	IJsselmuiden	Burg. v. Engelenweg (r. stadsbrug)	23,9	22,3	7	0	0	0	0	
<input checked="" type="checkbox"/>	IJsselmuiden	Oosterlandenweg	24,2	22,3	8	0	0	0	0	
<input checked="" type="checkbox"/>	IJsselmuiden	groenendaal	22,6	22,3	5	0	0	0	0	



[Home](#) [Help](#) [Log uit](#)

Scenarios

Sonnenbergh

Aangemaakt op 10 aug 2011, 01:00,
Laatst aangepast op 10 aug 2011, 01:00 door rekenaar, vrij

[exporteren](#)
[scenario sluiten](#)

Versie: 10.0
 Jaar: 2020
 Status: Studie
 Meteor. conditie: Meerjarige meteorologie
 Zeezoutcorrectie: 0
 Dubbelteilingcorrectie: Nee
 Schallingsfactor: 1 1 1 1


[Bewerken](#)

Invoer uitvoer

Per : 10 Toon: Alle regels

4 regels, 0 validatiefouten, 0 overschrijdingen

	Plaats	Straat	X(m)	Y(m)	Intensiteit (mvvkm)	Fractie licht	Fractie middel	Fractie zwaar	Fractie autob. beweg.	Parkeringsplaatsen	Snelheids type	Wegtype	Bomen factor	Afstand tot weg	Fractie stagneer
<input checked="" type="checkbox"/>	IJsselmuiden	Burg. v. Engelenweg (r. Grahorst)	192186	508765	8149	0,36	0,30	0,30	0,04	0	c	2	1,00	10	0,00
<input checked="" type="checkbox"/>	IJsselmuiden	Burg. v. Engelenweg (r. stadsbrug)	192096	508644	6855	0,36	0,30	0,30	0,04	0	c	2	1,00	10	0,00
<input checked="" type="checkbox"/>	IJsselmuiden	Oosterlandenweg	192186	508765	8149	0,36	0,30	0,30	0,04	0	c	2	1,00	10	0,00
<input checked="" type="checkbox"/>	IJsselmuiden	groenendaal	192629	508699	1153	0,36	0,30	0,30	0,04	0	c	2	1,00	10	0,00



[Home](#) [Help](#) [Log uit](#)

Scenarios

Sonnenbergh

Aangemaakt op 10 aug 2011, 01:00 ,
 Laetst aangepast op 10 aug 2011, 01:00 door rekenaar, vrij

[exporteren](#)
[scenario sluiten](#)

Versie: **10.0**
 Jaar: **2020**
 Status: **Studie**
 Metro. conditie: **Meerjarige meteorologie**
 Zeezoutcorrectie: **0**
 Dubbeltellingcorrectie: **Nee**
 Schalingsfactor: **1** **1** **1** **1** **1**
[Bewerken](#)

Invoer uitvoer

Per : Stof: Toon:

4 regels, 0 overschrijdingen

Plaats	Straat	jaar gem.	jm. achterg	# overschr. 24-uurgem.	#overschr. 24-uurgem.	#bloot gestelden jaargem	Lengte wegvak jaargem	#bloot gestelden dagnorm	Lengte wegvak dagnorm	Moti- varie
<input checked="" type="checkbox"/>	Lisselnuiden Engelenweg (r Graffhorst)	21,7	20,3	4	0	0	0	0	0	
<input checked="" type="checkbox"/>	Lisselnuiden Burg. v. Engelenweg (r. stadsbrug)	21,5	20,3	3	0	0	0	0	0	
<input checked="" type="checkbox"/>	Lisselnuiden Oosterlandenweg	21,7	20,3	4	0	0	0	0	0	
<input checked="" type="checkbox"/>	ijselnuiden groenendael	20,5	20,3	2	0	0	0	0	0	

Rapportage no2pm10		
Naam		rekenaar, vrij.
Versie		10.0
Stratenbestand		Sonnenbergh
Jaartal		2011
Meteorologische conditie		Meerjarige meteorologie
Resultaten inclusief zeezoutcorrectie		6 dagen
Resultaten inclusief zeezoutcorrectie		0 µg/m3
Schalingsfactor emissiefactoren		
Personenauto's		1
Middelzwaar verkeer		1
Zwaar verkeer		1
Autobussen		1

				NO2 (µg/m3)	NO2 (µg/m3)	NO2 (µg/m3)	NO2 (µg/m3)	PM10 (µg/m3)	PM10 (µg/m3)	PM10 (µg/m3)	PM10 (µg/m3)
			Jaargemiddelde	Jm achtergrond	# Overschrijdingen grenswaarde	# Overschrijdingen plandrempel	Jaargemiddelde	Jm achtergrond	# Overschrijdingen grenswaarde	# Overschrijdingen plandrempel	
IJsselmuinden	Burg. v. Engelenweg (r Graffhorst)	1921	5087	33,2	17,1	0	0	24,2	22,3	8	0
IJsselmuinden	Burg. v. Engelenweg (r. stadsbrug)	1920	5086	31,3	17,1	0	0	23,9	22,3	7	0

Ijsselmuiden	Oosterlande nweg	1921 86	5087 65	33,2	17,1	0	0	24,2	22,3	8	0
Ijsselmuiden	groenendael	1926 29	5086 99	20,4	17,1	0	0	22,6	22,3	5	0

Achtergrondgegevens NO2												Achtergrondgegevens PM10			
Plaats	Straatnaam	X	Y	Jm achtergrond Sanering s-tool	Jm achtergrond GCN	Jm bijdrage Rijkswegen	Jm bijdrage Rijkswegen	Jm bijdrage Schip hol	Jm achtergrond Sanering s-tool	Jm achtergrond GCN	Jm bijdrage Schip hol	Jm achtergrond Sanering s-tool	Jm achtergrond GCN	Jm bijdrage Rijkswegen	
				NO2 (µg/m3)	NO2 (µg/m3)	NO2 (µg/m3)	NO2 (µg/m3)	NO2 (µg/m3)	O3 (µg/m3)	O3 (µg/m3)	O3 (µg/m3)	PM10 (µg/m3)	PM10 (µg/m3)	PM10 (µg/m3)	
Ijsselmuiden	Burg. v. Engelenweg (r Grafforst)	1921 86	5087 65	17,0	17,1	0	0	0	45,5	45,5	0,0	22,3	22,3	0	
Ijsselmuiden	Burg. v. Engelenweg (r. stadsbrug)	1920 96	5086 44	17,0	17,1	0	0	0	45,5	45,5	0,0	22,3	22,3	0	
Ijsselmuiden	Oosterlande nweg	1921 86	5087 65	17,0	17,1	0	0	0	45,5	45,5	0,0	22,3	22,3	0	
Ijsselmuiden	groenendael	1926 29	5086 99	17,0	17,1	0	0	0	45,5	45,5	0,0	22,3	22,3	0	

Rapportage no2pm10

Naam	rekenaar, vrij.
Versie	10.0
Stratenbestand	Sonnenbergh
Jaartal	2030
Meteorologische conditie	Meerjarige meteorologie
Resultaten inclusief zeezoutcorrectie	6 dagen
Resultaten inclusief zeezoutcorrectie	0 µg/m3
Schalingsfactor emissiefactoren	
Personenauto's	1
Middelzwaar verkeer	1
Zwaar verkeer	1
Autobussen	1

				NO2 (µg/m3)	NO2 (µg/m3)	NO2 (µg/m3)	NO2 (µg/m3)	PM10 (µg/m3)	PM10 (µg/m3)	PM10 (µg/m3)	PM10 (µg/m3)	PM10 (µg/m3)
			Jaargemiddelde	Jm achtergrond	# Overschrijdingen grenswaarde	# Overschrijdingen plandrempeel	Jaargemiddelde	Jm achtergrond	# Overschrijdingen grenswaarde	# Overschrijdingen plandrempeel		
IJsselmuinden	Burg. v. Engelenweg (r Grafhorst)	1921	5087	21,4	11,9	0	0	21,7	20,3	4	0	
IJsselmuinden	Burg. v. Engelenweg (r. stadsbrug)	1920	5086	20,2	11,9	0	0	21,5	20,3	3	0	

IJsselmuide	Oosterlande nweg	1921 86	5087 65	21,4	11,9	0	0	0	0	21,7	20,3	4	0
IJsselmuide	groenendaal	1926 29	5086 99	13,6	11,9	0	0	0	0	20,5	20,3	2	0

Achtergrondgegevens NO2														Achtergrondgegevens PM10			
Plaats	Straatnaam	X	Y	Jm achtergrond Sanering s-tool	Jm achtergrond GCN	Jm bijdrage Rijkswegen	Jm bijdrage Rijkswegen	Jm bijdrage Schiphol	Jm achtergrond Sanering s-tool	Jm achtergrond GCN	Jm bijdrage Schiphol	Jm achtergrond Sanering s-tool	Jm achtergrond GCN	Jm bijdrage Rijkswegen			
IJsselmuide	Burg. v. Engelenweg (r Graffhorst)	1921 86	5087 65	11,9	11,9	0	0	0	49,2	49,2	0,0	20,3	20,3	0			
IJsselmuide	Burg. v. Engelenweg (r. stadsbrug)	1920 96	5086 44	11,9	11,9	0	0	0	49,2	49,2	0,0	20,3	20,3	0			
IJsselmuide	Oosterlande nweg	1921 86	5087 65	11,9	11,9	0	0	0	49,2	49,2	0,0	20,3	20,3	0			
IJsselmuide	groenendaal	1926 29	5086 99	11,9	11,9	0	0	0	49,2	49,2	0,0	20,3	20,3	0			