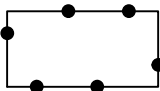


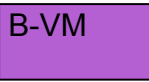




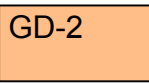
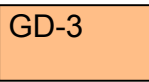
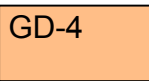




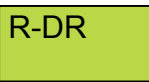

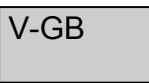




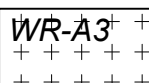
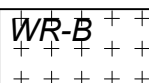


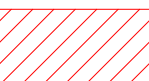

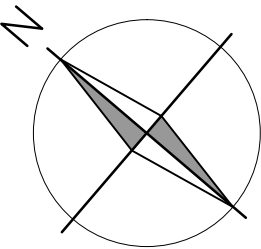


PLANGEBIED		
	plangebied	
ENKELBESTEMMINGEN		ARTIKEL
	Bedrijf	3
	Bedrijf - Nutsvoorziening	4
	Bedrijf - Verkooppunt motorbrandstoffen	5
	Centrum	6
	Cultuur en ontspanning	7
	Detailhandel	8
	Gemengd - 1	9
	Gemengd - 2	10
	Gemengd - 3	11
	Gemengd - 4	12
	Groen	13
	Horeca	14
	Kantoor	15
	Maatschappelijk	16
	Recreatie - Dagrecreatie	17
	Tuin	18
	Verkeer - Garagebox	19
	Verkeer - Verblijfsgebied	20
	Water	21
	Wonen	22
DUBBELBESTEMMINGEN		ARTIKEL
	Leiding	23
	Waarde - Archeologie 3	24
	Waarde - Beschermd stadsgezicht	25
	Waterstaat - Waterkering	26
GEBIEDSAANDUIDINGEN		ARTIKEL
	geluidzone - industrie	29.1
	wro-zone - wijzigingsgebied	6
	prostitutie	29.2
		

FUNCTIEAANDUIDINGEN	
<div><div></div><div>(bw)</div></div>	bedrijfswoning
<div><div></div><div>(bs)</div></div>	bioscoop
<div><div></div><div>(br)</div></div>	brug
<div><div></div><div>(co)</div></div>	cultuur en ontspanning
<div><div></div><div>(dh)</div></div>	detailhandel
<div><div></div><div>(dv)</div></div>	dienstverlening
<div><div></div><div>(ev)</div></div>	evenemententerrein
<div><div></div><div>(hs...)</div></div>	horeca tot en met horecacategorie ..
<div><div></div><div>(jh)</div></div>	jachthaven
<div><div></div><div>(k)</div></div>	kantoor
<div><div></div><div>(m)</div></div>	maatschappelijk
<div><div></div><div>(mrk)</div></div>	markt
<div><div></div><div>(op)</div></div>	opslag
<div><div></div><div>(pg)</div></div>	parkeergarage
<div><div></div><div>(pr)</div></div>	praktijkruimte
<div><div></div><div>(sb-aa)</div></div>	specifieke vorm van bedrijf - aanvullende activiteit
<div><div></div><div>(tr)</div></div>	terras
<div><div></div><div>(th)</div></div>	theater
<div><div></div><div>(w)</div></div>	wonen

BOUWVLAK	
<div><div></div></div>	bouwvlak

BOUWAANDUIDINGEN	
<div><div></div><div>[gs]</div></div>	gestapeld
<div><div></div><div>[ka]</div></div>	karakteristiek
<div><div></div><div>[ond]</div></div>	onderdoorgang
<div><div></div><div>[sba-ok]</div></div>	specifieke bouwaanduiding - overkapping

MAATVOERINGSAANDUIDINGEN	
<div><div></div><div>9</div></div>	maximale bouwhoogte (m)
<div><div></div><div>4 5</div></div>	maximale goot- en bouwhoogte (m)
<div><div></div><div>2</div></div>	maximum aantal wooneenheden
<div><div></div><div>70%</div></div>	maximum bebouwingspercentage (%)
<div><div></div><div>q 800</div></div>	maximum vloeroppervlakte; vvo (m2)

VERKLARING	
<div><div><div><div></div><div>4</div><div>2</div></div></div></div>	

GEMEENTE

KAMPEN

bestemmingsplan  
Binnenstad

get	Bügel	20-05-2011		Eenheid	Ruimtelijke Ontwikkeling
gew	CM	15-12-2011	status naar OW01	Tekening	0166.00991040-VB01
gew	CM	12-07-2012	status naar VB01	Layout	
gew				Schaal	1:1000
gew				Formaat	103x79

Postbus 5009, 8260 GA Kampen, tel: 038-3392999, fax: 038-3392655