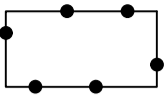


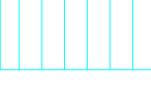

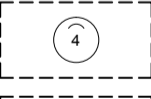
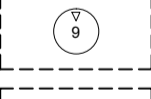

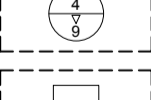
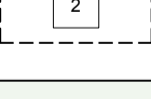



PLANGEBIED	
	Plangebied
BESTEMMINGEN	
BESTEMMINGEN	ARTIKEL
B Bedrijf	3
B-NV Bedrijf - Nutsvoorziening	4
B-VM Bedrijf - Verkooppunt motorbrandstoffen	5
C Centrum	6
GD Gemengd	7
G Groen	8
K Kantoor	9
M Maatschappelijk	10
M-BP Maatschappelijk - Begraafplaats	11
R-VT Recreatie - Volkstuin	12
S Sport	13
T Tuin	14
V Verkeer	15
V-G Verkeer - Garagebox	16
V-VB Verkeer - Verblifgebied	17
WA Water	18
W Wonen	19
W-WP Wonen - Woonwagendplaats	20
UIT TE WERKEN BESTEMMINGEN	
UIT TE WERKEN BESTEMMINGEN	ARTIKEL
C-U Centrum - Uit te werken	21
WG-U Woongebied - Uit te werken	22
DUBBELBESTEMMINGEN	
DUBBELBESTEMMINGEN	ARTIKEL
L Leiding	23
WR-A1 Waarde - Archeologie 1	24
WR-A2 Waarde - Archeologie 2	25
WR-A3 Waarde - Archeologie 3	26
WR-B Waarde - Beschermd stadsgezicht	27
WS-WK Waterstaat - Waterkering	28

GEBIEDSAANDUIDINGEN		ARTIKEL
	geluidszone - industrie	32.1
	veiligheidszone - lpg	32.2
	vrijwaringszone - molenbiotoop	32.3
FUNCTIEAANDUIDINGEN		
(bah)	bedrijf aan huis	
(brk)	brandweerkazerne	
(bw)	bedrijfswoning	
(hs...)	horeca tot en met horecacategorie ..	
(ls)	leidingstrook	
(mrk)	markt	
(sb-aa)	specifieke vorm van bedrijf - aanvullende bedrijfsactiviteit	
(sb-af)	specifieke vorm van bedrijf - afleverzuil lpg	
(sb-ot)	specifieke vorm van bedrijf - opslagtank lpg	
(pg)	parkeergarage	
(vml)	verkooppunt motorbrandstoffen met lpg	
(vu)	vulpunt lpg	
BOUWVLAK		
	bouwvlak	
BOUWAANDUIDINGEN		
[am]	antennemast	
[bg]	bijgebouwen	
[gs]	gestapeld	
[ka]	karakteristiek	
[ond]	onderdoorgang	
[sba-bd]	specifieke bouwaanduiding - bijzondere dakvorm	
[sba-do]	specifieke bouwaanduiding - dakopbouw	
[sba-lm]	specifieke bouwaanduiding - lichtmast	
[sba-ok]	specifieke bouwaanduiding - overkapping	
[vrij]	vrijstaand	
BOUWAANDUIDINGEN		
	maximale goothoogte (m)	
	maximale bouwhoogte (m)	
	maximum bebouwingspercentage (%)	
	maximale goot- en bouwhoogte (m)	
	maximum aantal wooneenheden	
VERKLARING		
	ondergrond	

bestemmingsplan
Woonwijken Kampen

get	CM	09-06-2009		Eenheid	Ruimtelijke Ontwikkeling
gew	Bügel	17-08-2009	status naar CO01	Tekening	0166.00991024-VB01
gew	Bügel	14-07-2010	status naar V003	Layout	
gew	CM	18-02-2011	status naar OW01	Schaal	1:1000
gew	CM	21-07-2011	status naar VB01	Formaat	A1

Postbus 5009, 8260 GA Kampen, tel: 038-3392999, fax: 038-3392655