
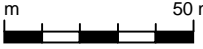


LEGENDA

— Verticaal Grid



0 m  50 m

schaal = 1 : 2000
oorsprong = 189600, 507950

Wegverkeerslaaai - RMW-2006, Overzicht gemeente - Wijzig 2010 - 2010-0100 Wederiklaan 60 Julianaschool [D:\Geodata VL\Projecten 2008 V541 2008 11 10], Geonose V5.42

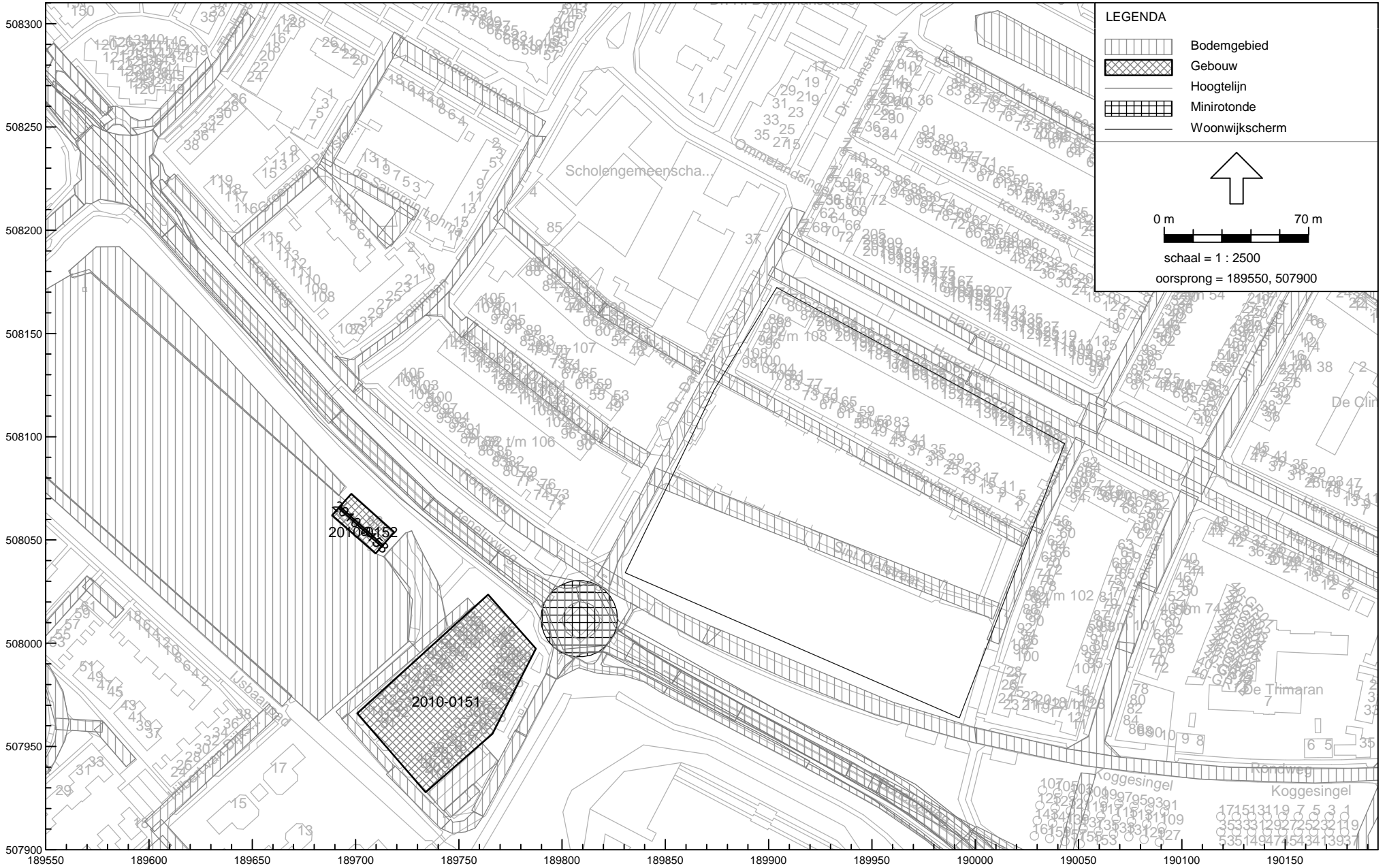
Situatieschets

Gemeente Kampen - Stolberg en Hanzewijk
Gegevens van de objecten

team Toezicht en Handhaving
Bijlage 2

Model:2010-0100 Wederiklaan 60 Julianaschool
Groep:new objects
Lijst van Gebouwen, voor rekenmethode Wegverkeerslawaai - RMW-2006

Id	Omschrijving	X-1	Y-1	HDef.	Maaiveld	Hoogte	Refl. 63	Cp	Zwevend
2010-0101	nieuwbouw	189611,28	507519,49	Relatief	0,00	9,00	0,80	0 dB	F
2010-0102	nieuwbouw	189611,22	507519,19	Relatief	0,00	9,00	0,80	0 dB	F
2010-0103	nieuwbouw	189627,03	507485,85	Relatief	0,00	9,00	0,80	0 dB	F
2010-0104	nieuwbouw	189642,15	507432,45	Relatief	0,00	9,00	0,80	0 dB	F
2010-0105	nieuwbouw	189598,18	507455,72	Relatief	0,00	9,00	0,80	0 dB	F
2010-0106	nieuwbouw	189562,58	507475,41	Relatief	0,00	9,00	0,80	0 dB	F
2010-0108	Wederiklaan 29-37	189673,46	507498,20	Relatief	0,00	6,00	0,80	0 dB	F
2010-0109	Wederiklaan 29-37	189676,88	507500,76	Relatief	0,00	9,00	0,00	2 dB	F
2010-0110	Silene2-2C	189689,94	507406,37	Relatief	0,00	6,00	0,80	0 dB	F
2010-0111	Wederiklaan 56	189693,08	507379,86	Relatief	0,00	6,00	0,80	0 dB	F
2010-0112	Wederiklaan 56	189690,51	507359,63	Relatief	0,00	3,00	0,80	0 dB	F
2010-0151	Beneluxweg 1-86	189700,84	507966,11	Relatief	0,51	18,00	0,80	0 dB	F
2010-0152	Beneluxweg 88 - VZOD	189697,93	508072,26	Relatief	0,92	3,00	0,80	0 dB	F
2010-0153	Beneluxweg 88 - VZOD	189691,76	508065,58	Relatief	0,87	5,00	0,00	2 dB	F



Wegverkeerslaai - RMW-2006, Overzicht gemeente - Wijzig 2010 - 2010-0100 Wederiklaan 60 Julianaschool [D:\Geodata VL\Projecten 2008 V541 2008 11 10], Geonose V5.42

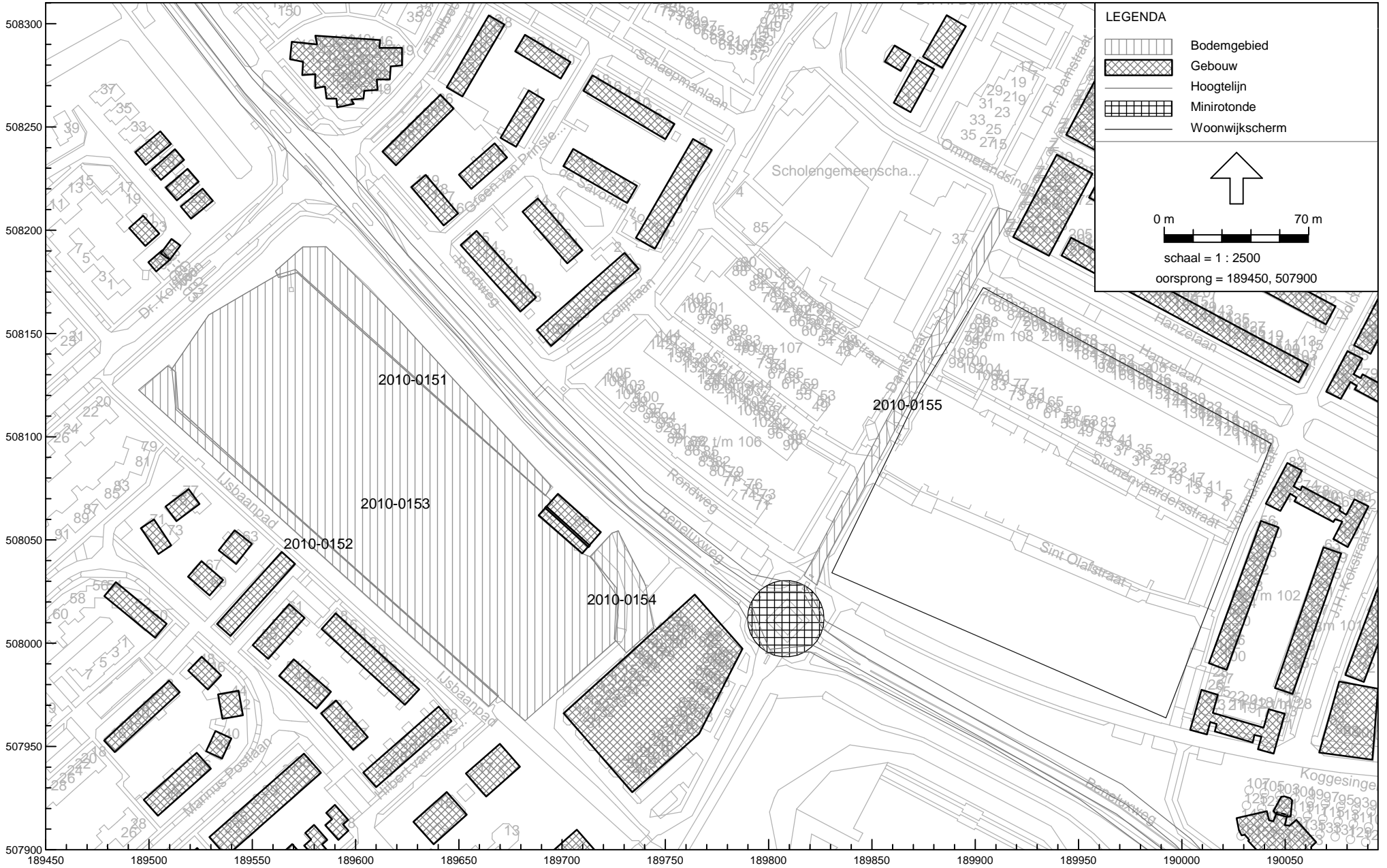
Positie van de nieuwe gebouwen

Model:2010-0100 Wederiklaan 60 Julianaschool

Groep:new objects

Lijst van Bodemgebieden, voor rekenmethode Wegverkeerslawaaï - RMW-2006

Id	Omschrijving	X-1	Y-1	Bf
2010-0101	waterpartij	189582,23	507558,09	0,00
2010-0102	waterpartij	189926,85	507729,42	0,00
2010-0103	plangebied	189549,91	507465,20	0,65
2010-0104	hard gebied	189627,43	507539,16	0,00
2010-0151	watergang	189561,18	508180,18	0,00
2010-0152	watergang	189509,10	508134,37	0,00
2010-0153	ijsbaan VZOD	189561,96	508178,22	1,00
2010-0154	parkeerterrein VZOD	189727,20	508054,49	0,00
2010-0155	Dr. Damstraat	189911,25	508210,83	0,00



Wegverkeerslaaai - RMW-2006, Overzicht gemeente - Wijzig 2010 - 2010-0100 Wederiklaan 60 Julianaschool [D:\Geodata VLI\Projecten 2008 V541 2008 11 10], Geonose V5.42

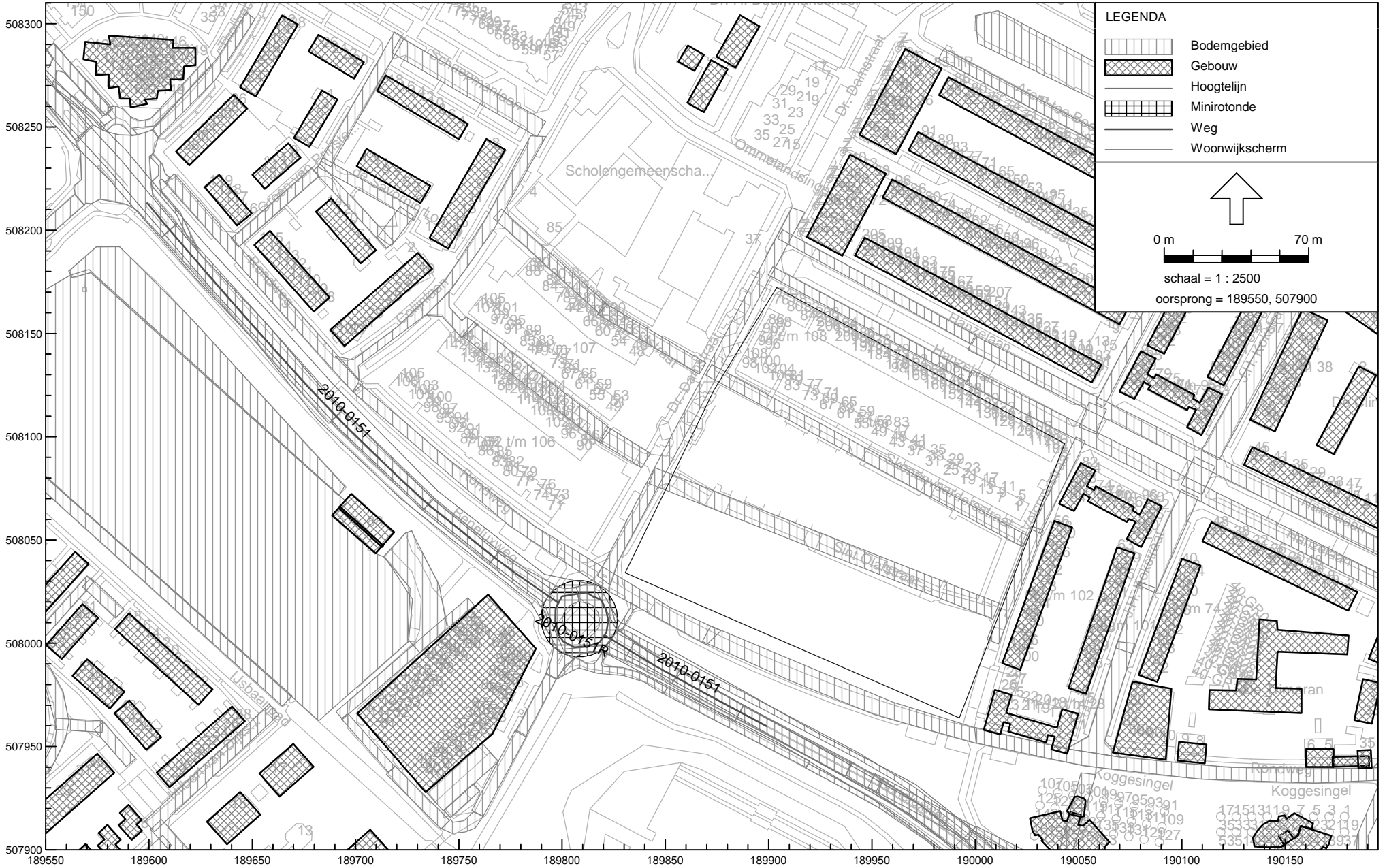
Positie van de nieuwe bodemgebieden

Model:2011-0100 Hanzewijk Damstr - Colijnstr
Groep:hoofdgroep
Lijst van Wegen, voor rekenmethode Wegverkeerslawaaai - RMW-2006

Id	Omschrijving	X-1	Y-1	H-1	M-1	Hbron Wegdek omschrijving	Ch	V(MR)	V(LV)	V(MV)	V(ZV)	Intensiteit
2010-0151	Beneluxwg Thorbeckeln - Flevowg 2025	189820,69	508003,82	0,00	3,00	0,75 SMA 0/6	0,00	--	50	50	50	13369,00
2010-0151	Beneluxwg Thorbeckeln - Flevowg 2025	189599,13	508213,16	0,00	3,00	0,75 SMA 0/6	0,00	--	50	50	50	13369,00
2010-0151R	Beneluxwg rotonde Dr. Damstr 2025	189815,15	508022,54	0,00	3,00	0,75 SMA 0/6	0,00	--	35	35	35	13369,00
2010-0152	Colijnstraat Schaepmanln - Rondwg 2025	189790,19	508250,00	0,00	1,32	0,75 Gewone elementenverharding	0,00	--	30	30	30	721,00
2010-0153	Dr. Damstraat Hanzeln - Rondwg 2025	189914,21	508209,35	0,00	0,73	0,75 Gewone elementenverharding	0,00	--	30	30	30	1113,00
2010-0154	Rondweg Colijnstr - Dr.Damstr 2025	189674,46	508152,08	0,00	2,92	0,75 Gewone elementenverharding	0,00	--	30	30	30	3255,00

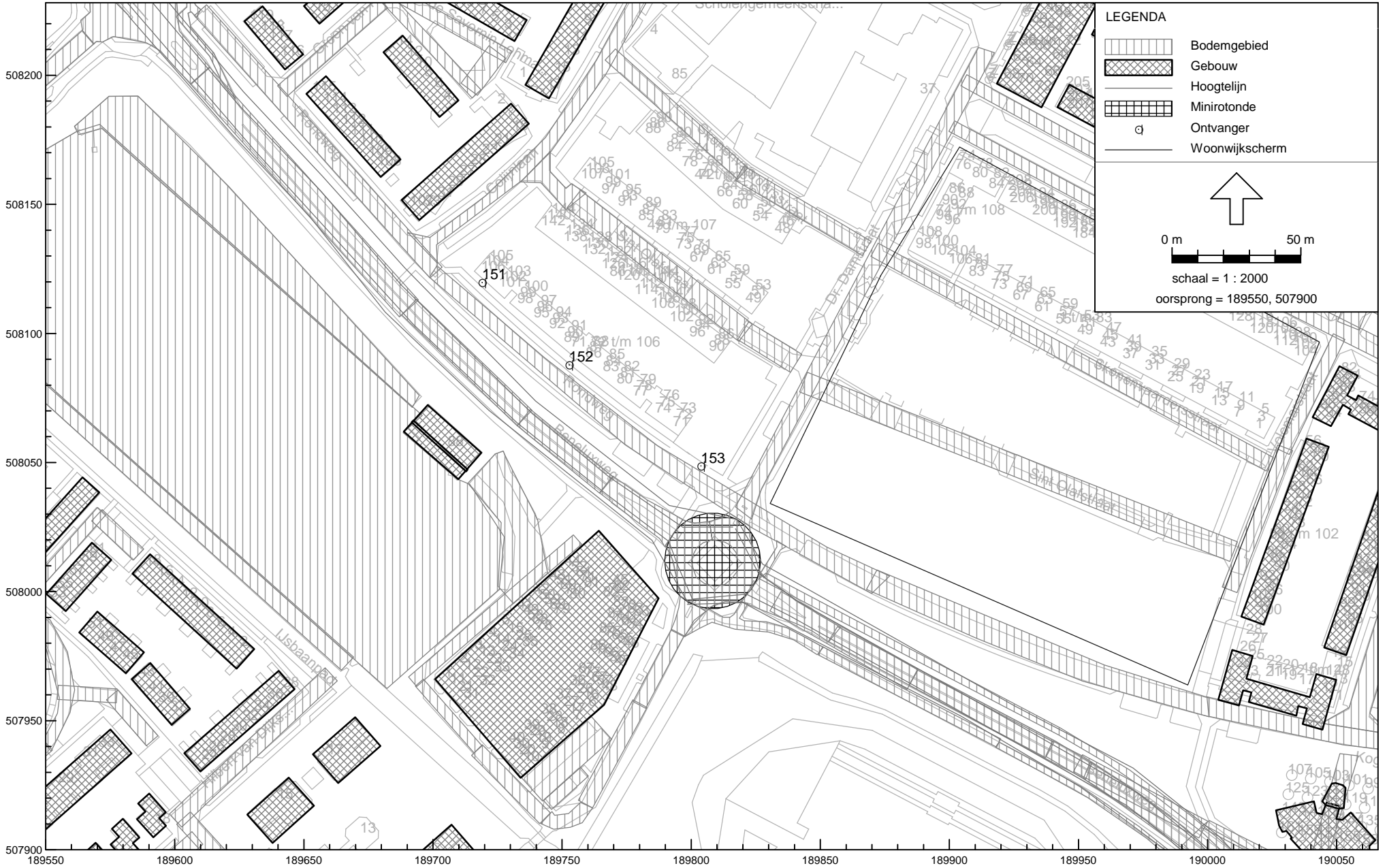
Model:2011-0100 Hanzewijk Damstr - Colijnstr
Groep:hoofdgroep
Lijst van Wegen, voor rekenmethode Wegverkeerslawaaï - RMW-2006

Id	%Int.(D)	%Int.(A)	%Int.(N)	%MR(D)	%MR(A)	%MR(N)	%LV(D)	%LV(A)	%LV(N)	%MV(D)	%MV(A)	%MV(N)	%ZV(D)	%ZV(A)	%ZV(N)
2010-0151	6,80	3,20	0,70	--	--	--	93,00	93,50	94,00	4,00	4,00	4,00	3,00	2,50	2,00
2010-0151	6,80	3,20	0,70	--	--	--	93,00	93,50	94,00	4,00	4,00	4,00	3,00	2,50	2,00
2010-0151R	6,80	3,20	0,70	--	--	--	93,00	93,50	94,00	4,00	4,00	4,00	3,00	2,50	2,00
2010-0152	7,00	3,00	0,50	--	--	--	99,00	99,50	100,00	1,00	0,50	--	--	--	--
2010-0153	7,00	3,00	0,50	--	--	--	99,00	99,50	100,00	1,00	0,50	--	--	--	--
2010-0154	7,00	3,00	0,50	--	--	--	99,00	99,50	100,00	1,00	0,50	--	--	--	--



Wegverkeerlawai - RMW-2006, Overzicht gemeente - Wijzig 2010 - 2010-0100 Wederiklaan 60 Julianaschool [D:\Geodata VL\Projecten 2008 V541 2008 11 10], Geonose V5.42

Positie van de wegen



Wegverkeerslawaaï - RMW-2006, Overzicht gemeente - Wijzig 2010 - 2010-0100 Wederiklaan 60 Julianaschool [D:\Geodata VL\Projecten 2008 V541 2008 11 10], Geonose V5.42

Positie van de beoordelingspunten

Model: 2011-0100 Hanzewijk Damstr - Colijnstr - Wijzig 2011 - Overzicht gemeente
Bijdrage van hoofdgroep op alle ontvangerpunten
Rekenmethode Wegverkeerslawaai - RMW-2006; Periode: Alle perioden

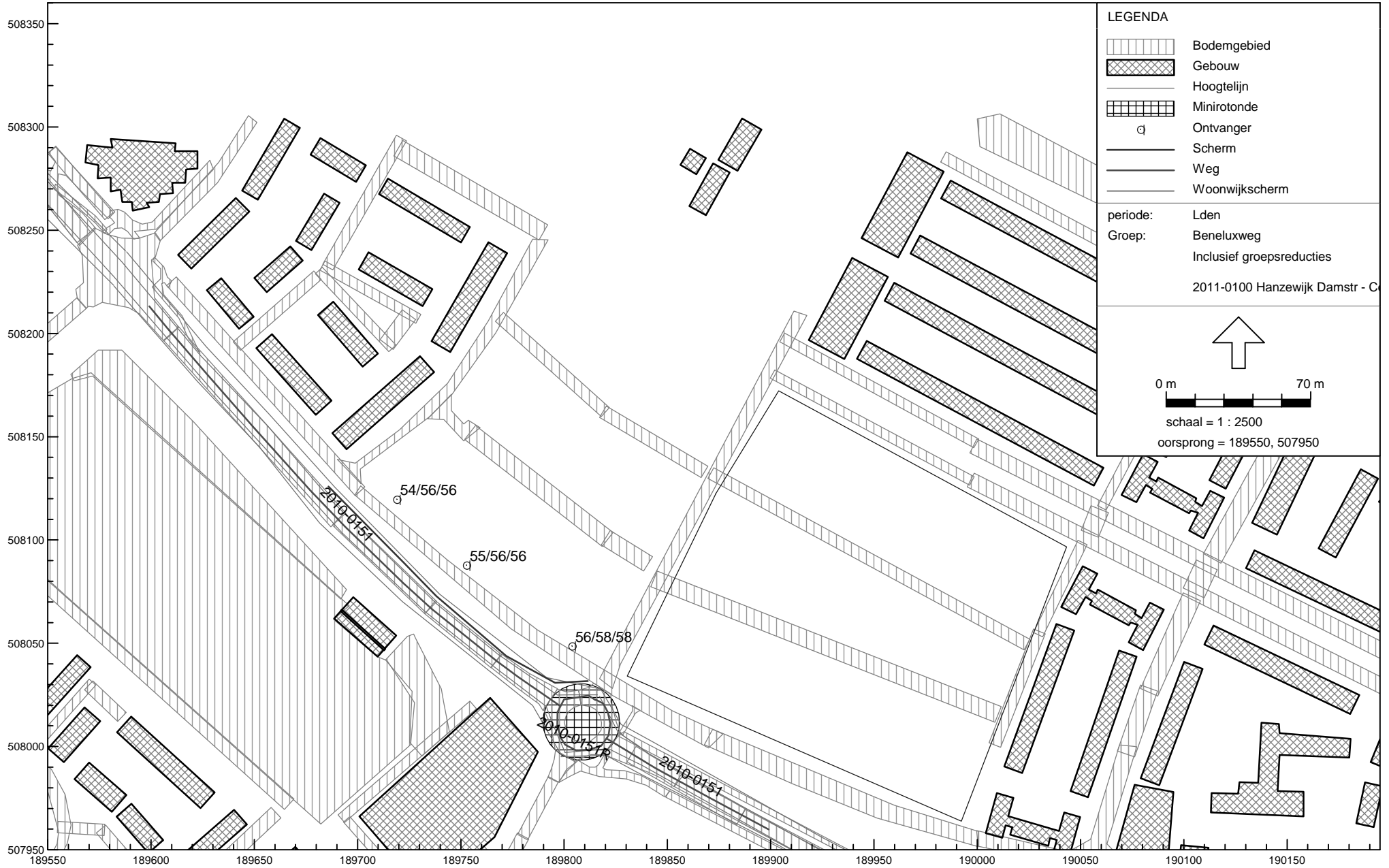
Id	Omschrijving	Hoogte	Dag	Avond	Nacht	Lden
151_A	Beneluxweg rooilijn 27m uit hart weg	1,5	63	59	52	63
151_B	Beneluxweg rooilijn 27m uit hart weg	4,5	64	60	53	64
151_C	Beneluxweg rooilijn 27m uit hart weg	7,5	63	60	53	63
152_A	Beneluxweg rooilijn 27m uit hart weg	1,5	64	60	53	64
152_B	Beneluxweg rooilijn 27m uit hart weg	4,5	65	61	54	65
152_C	Beneluxweg rooilijn 27m uit hart weg	7,5	64	61	53	64
153_A	Beneluxweg rooilijn 27m uit hart weg	1,5	65	62	54	65
153_B	Beneluxweg rooilijn 27m uit hart weg	4,5	66	62	55	66
153_C	Beneluxweg rooilijn 27m uit hart weg	7,5	65	62	54	65

Alle getoonde dB-waarden zijn A-gewogen

Model: 2011-0100 Hanzewijk Damstr - Colijnstr - Wijzig 2011 - Overzicht gemeente
Bijdrage van hoofdgroep op alle ontvangerpunten (inclusief groepsreducties)
Rekenmethode Wegverkeerslawaai - RMW-2006; Periode: Alle perioden

Id	Omschrijving	Hoogte	Dag	Avond	Nacht	Lden
151_A	Beneluxweg rooilijn 27m uit hart weg	1,5	58	54	47	58
151_B	Beneluxweg rooilijn 27m uit hart weg	4,5	59	55	48	59
151_C	Beneluxweg rooilijn 27m uit hart weg	7,5	58	55	48	58
152_A	Beneluxweg rooilijn 27m uit hart weg	1,5	59	55	48	59
152_B	Beneluxweg rooilijn 27m uit hart weg	4,5	60	56	49	60
152_C	Beneluxweg rooilijn 27m uit hart weg	7,5	59	56	48	59
153_A	Beneluxweg rooilijn 27m uit hart weg	1,5	60	57	49	60
153_B	Beneluxweg rooilijn 27m uit hart weg	4,5	61	57	50	61
153_C	Beneluxweg rooilijn 27m uit hart weg	7,5	60	57	49	60

Alle getoonde dB-waarden zijn A-gewogen



Wegverkeerlawaa - RMW-2006, Overzicht gemeente - Wijzig 2011 - 2011-0100 Hanzewijk Damstr - Colijnstr [D:\Geodata VL\Projecten 2008 V541 2008 11 10], Geonose V5.42

Geluidsbelasting van de Beneluxweg
inclusief correctie art 110g. Wgh