

bestemmingsplan

buitengebied

schaal

1:10.000






hengelo-0

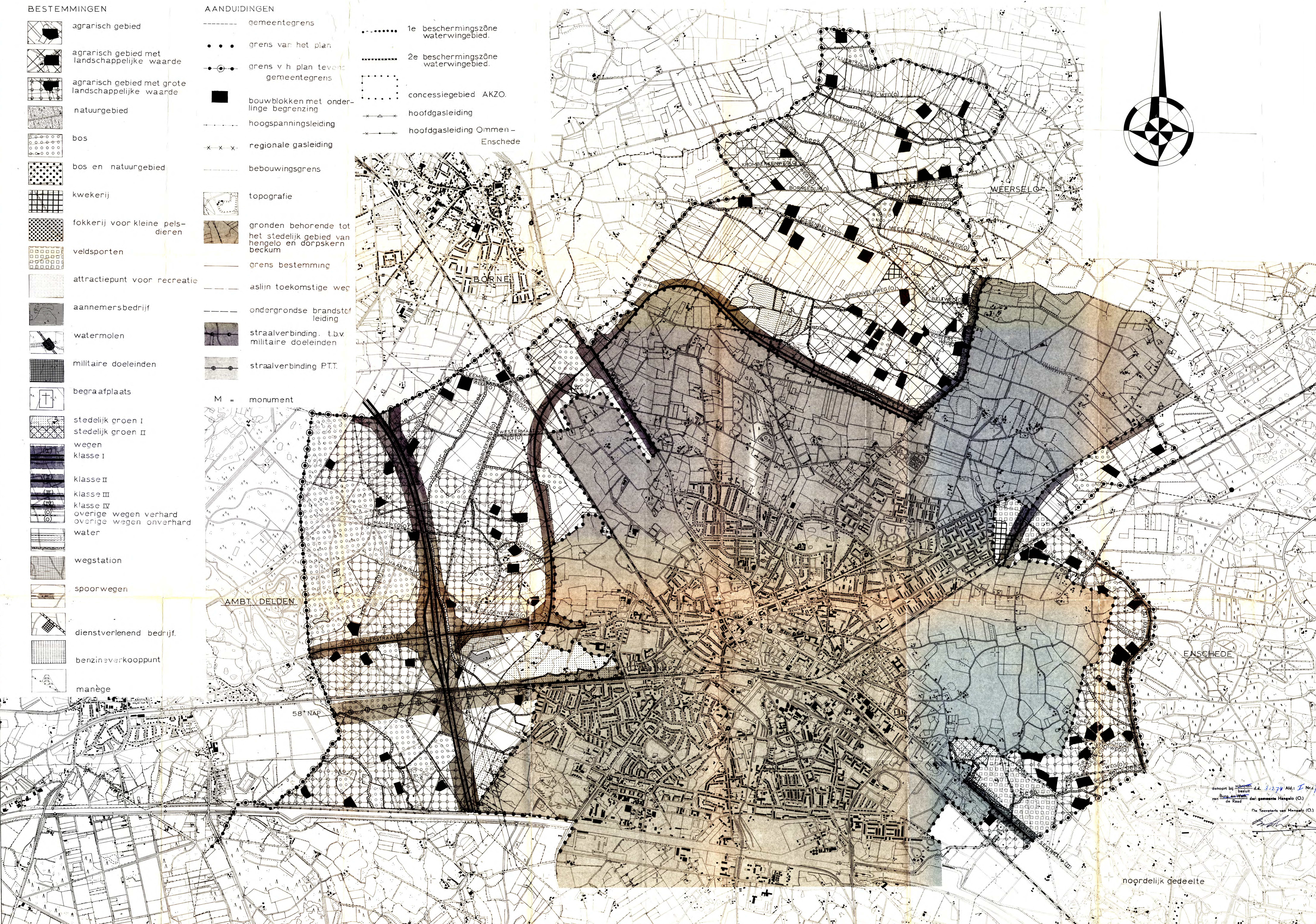

BESTEMMINGEN

-  agrarisch gebied
-  agrarisch gebied met landschappelijke waarde
-  agrarisch gebied met grote landschappelijke waarde
-  natuurgebied
-  bos
-  bos en natuurgebied
-  kwekerij
-  fokkerij voor kleine pelsdieren
-  veldsporten
-  attractiepoint voor recreatie
-  aannemersbedrijf
-  watermolen
-  militaire doeleinden
-  begraafplaats
-  stedelijk groen I
-  stedelijk groen II
-  wegen klasse I
-  klasse II
-  klasse III
-  klasse IV
-  overige wegen verhard
-  overige wegen onverhard
-  water
-  wegstation
-  spoorwegen
-  dienstverlenend bedrijf
-  benzineverkooppunt
-  manege

AANDUIDINGEN

-  gemeentegrens
-  grens van het plan
-  grens v h plan tevens gemeentegrens
-  bouwblokken met onderlinge begrenzing
-  hoogspanningsleiding
-  regionale gasleiding
-  bebouwingsgrens
-  topografie
-  gronden behorende tot het stedelijk gebied van hengelo en dorpskern beekum
-  grens bestemming
-  aslijn toekomstige weg
-  ondergrondse brandstofleiding
-  straalverbinding t.b.v. militaire doeleinden
-  straalverbinding P.T.T.
-  M = monument

-  1e beschermingszone waterwingebied.
-  2e beschermingszone waterwingebied.
-  concessiegebied AKZO.
-  hoofdgasleiding
-  hoofdgasleiding Ommen-Enschede



Behoort bij Schied. d.d. 3.2.79 Ald. J. N. v. d. Burg. en Weth. der gemeente Hengelo (O) de Raad. De Secretaris van Hengelo (O).

noordelijk gedeelte