

BESTEMMINGEN

- art.3 **W** woondoelinden
- art.4 **M** maatschappelijke doelinden
- art.5 **B** bedrijfsdoelinden
- art.6 **K** kantoren
- art.7 **DH** detailhandel
- art.8 **S** sportdoelinden
- art.9 **G** groenvoorzieningen
- art.10 **WA** water
- art.11 **V** verkeersdoelinden
- art.12 **VV** verkeers- en verblijfsdoelinden
- art.13 **ND** nutsdoelinden

DUBBEL BESTEMMINGEN

- art.15 geluidzone industriële waaier

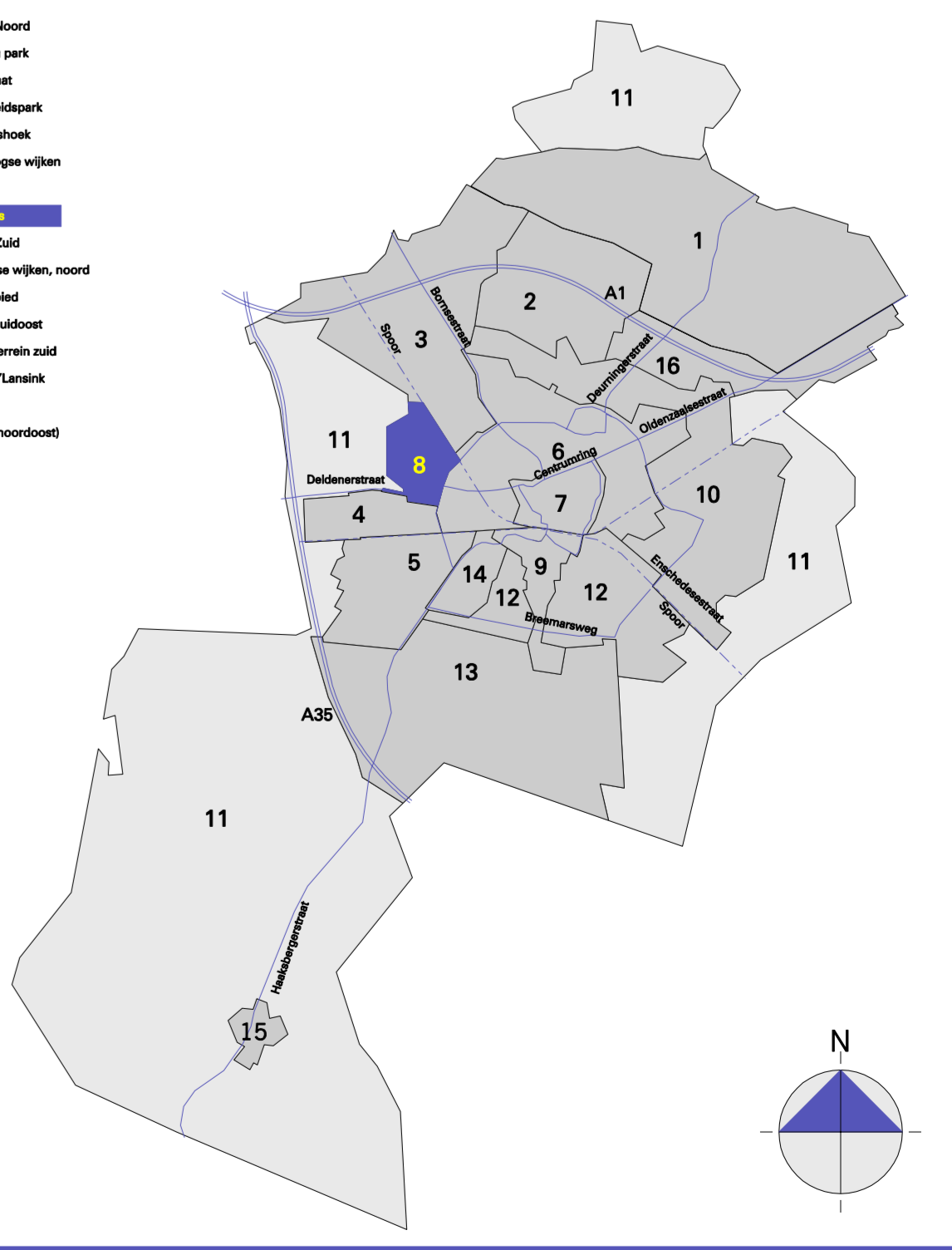
AANDUIDINGEN

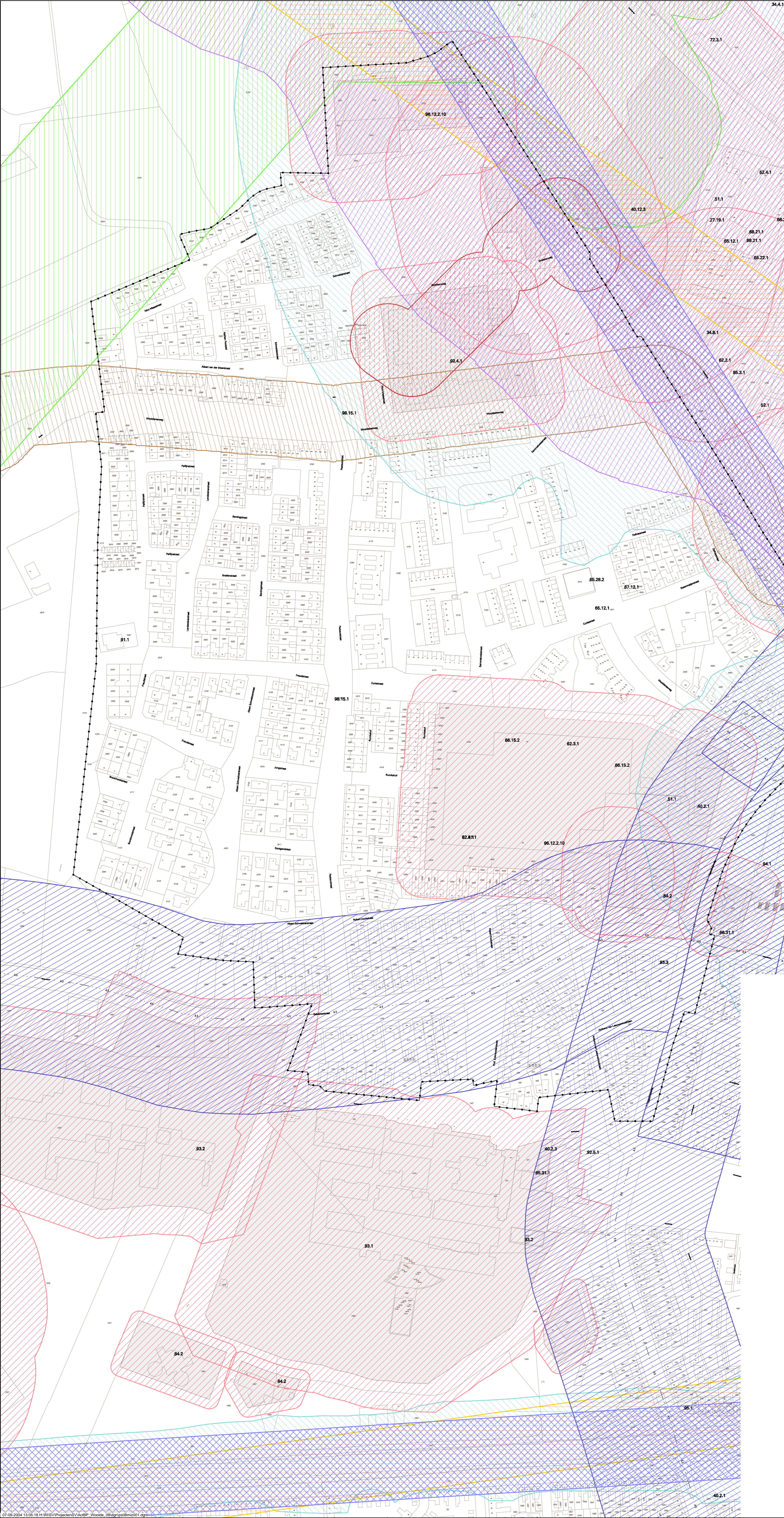
- bouwvlak
- bouwvlak als bedoeld in art. 3.2.1 lid b van de voorschriften
- garageboxen
- woonwagenlocatie
- dienstwoning
- cat.I bedrijven categorie 1
- cat.II bedrijven categorie 2
- bestemmingsgrens
- maximale goot- en bouwhoogte
- maximale bouwhoogte
- minimale - maximale goothoogte
- maximum bebouwingspercentage
- maximaal aan te bouwen wooneenheden
- minimaal aan te bouwen wooneenheden
- plangrens
- kadastrale gegevens

VERKLARING





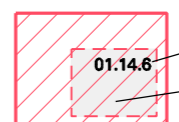




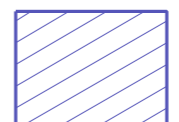
- kadastrale gegevens

- 1 Hoogtebord
- 2 Buitengebied
- 3 Waterpartij
- 4 Oude waterpartij
- 5 Waaiergebied
- 6 Waaiergebied
- 7 Canal
- 8 Niet van toepassing
- 9 Niet van toepassing
- 10 Niet van toepassing
- 11 Niet van toepassing
- 12 Niet van toepassing
- 13 Niet van toepassing
- 14 Niet van toepassing
- 15 Niet van toepassing
- 16 Niet van toepassing
- 17 Niet van toepassing
- 18 Niet van toepassing
- 19 Niet van toepassing
- 20 Niet van toepassing
- 21 Niet van toepassing
- 22 Niet van toepassing
- 23 Niet van toepassing
- 24 Niet van toepassing
- 25 Niet van toepassing
- 26 Niet van toepassing
- 27 Niet van toepassing
- 28 Niet van toepassing
- 29 Niet van toepassing
- 30 Niet van toepassing
- 31 Niet van toepassing
- 32 Niet van toepassing
- 33 Niet van toepassing
- 34 Niet van toepassing
- 35 Niet van toepassing
- 36 Niet van toepassing
- 37 Niet van toepassing
- 38 Niet van toepassing
- 39 Niet van toepassing
- 40 Niet van toepassing
- 41 Niet van toepassing
- 42 Niet van toepassing
- 43 Niet van toepassing
- 44 Niet van toepassing
- 45 Niet van toepassing
- 46 Niet van toepassing
- 47 Niet van toepassing
- 48 Niet van toepassing
- 49 Niet van toepassing
- 50 Niet van toepassing
- 51 Niet van toepassing
- 52 Niet van toepassing
- 53 Niet van toepassing
- 54 Niet van toepassing
- 55 Niet van toepassing
- 56 Niet van toepassing
- 57 Niet van toepassing
- 58 Niet van toepassing
- 59 Niet van toepassing
- 60 Niet van toepassing
- 61 Niet van toepassing
- 62 Niet van toepassing
- 63 Niet van toepassing
- 64 Niet van toepassing
- 65 Niet van toepassing
- 66 Niet van toepassing
- 67 Niet van toepassing
- 68 Niet van toepassing
- 69 Niet van toepassing
- 70 Niet van toepassing
- 71 Niet van toepassing
- 72 Niet van toepassing
- 73 Niet van toepassing
- 74 Niet van toepassing
- 75 Niet van toepassing
- 76 Niet van toepassing
- 77 Niet van toepassing
- 78 Niet van toepassing
- 79 Niet van toepassing
- 80 Niet van toepassing
- 81 Niet van toepassing
- 82 Niet van toepassing
- 83 Niet van toepassing
- 84 Niet van toepassing
- 85 Niet van toepassing
- 86 Niet van toepassing
- 87 Niet van toepassing
- 88 Niet van toepassing
- 89 Niet van toepassing
- 90 Niet van toepassing
- 91 Niet van toepassing
- 92 Niet van toepassing
- 93 Niet van toepassing
- 94 Niet van toepassing
- 95 Niet van toepassing
- 96 Niet van toepassing
- 97 Niet van toepassing
- 98 Niet van toepassing
- 99 Niet van toepassing
- 100 Niet van toepassing

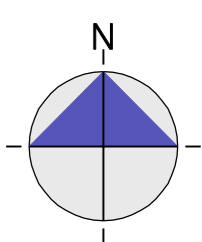
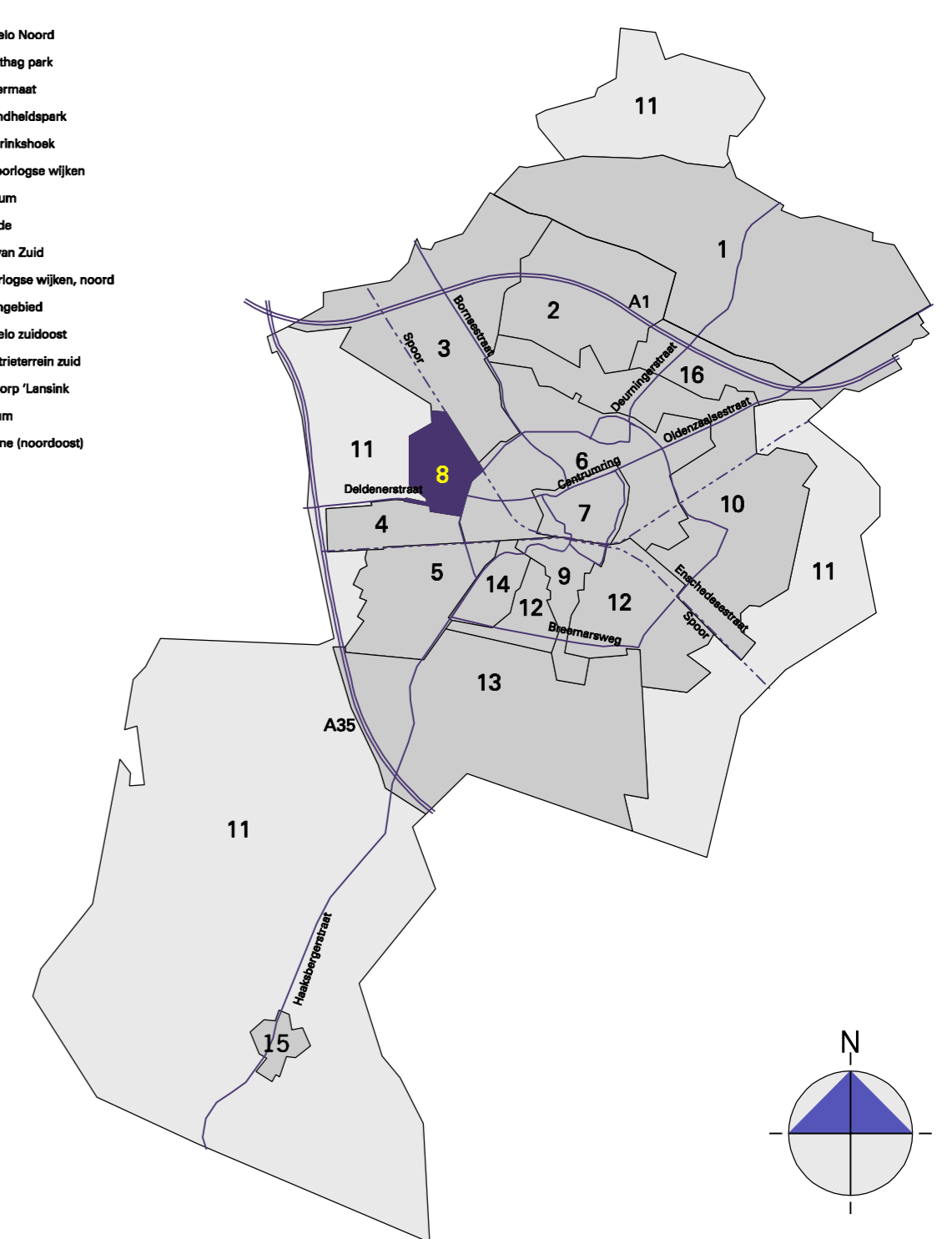




LEGENDA

-  plangrens
-  weg
-  art. 14. gasleiding
-  art. 14. gasleiding buiten bedrijf
-  inrichtingsnummer
bron hindercirkel
zone hinderaspecten
-  art. 14. hoogspanning
-  art. 15. zone industrielaai
-  zone geluidhinder railverkeer
-  straatpaden
-  zone geluidhinder wegverkeer

- 1 Hengelo Noord
- 2 Weustag park
- 3 Westermaat
- 4 Gezondheidspark
- 5 Wilderinkhoek
- 6 Vooroorlogse wijken
- 7 Centrum
- 8 Wooldse
- 9 Hart van Zuid
- 10 Naoorlogse wijken, noord
- 11 Buitengebied
- 12 Hengelo zuidwest
- 13 Industriele terreinen zuid
- 14 Tuisdorp Lunsink
- 15 Belduin
- 16 A1 zone (noordwest)



	afd. Stedebouw en Verkeer	<small>getekend</small>	<small>datum</small>
	Plan Woolder Es	<small>h. hullege</small>	<small>04-03-2004</small>
Onderwerp Milieuzoneringen			
<small>de directeur/opdrachtgever</small>	<small>raad</small>	<small>tekening nr.</small>	<small>schaal</small> 1 : 2000
<small>B & W</small>	ps08miz001	<small>afmeting</small> 60 x 80 cm	<small>account</small> WO 5320004
	<small>blad nr.</small>	<small>filename</small> ps08miz001.dwg	